
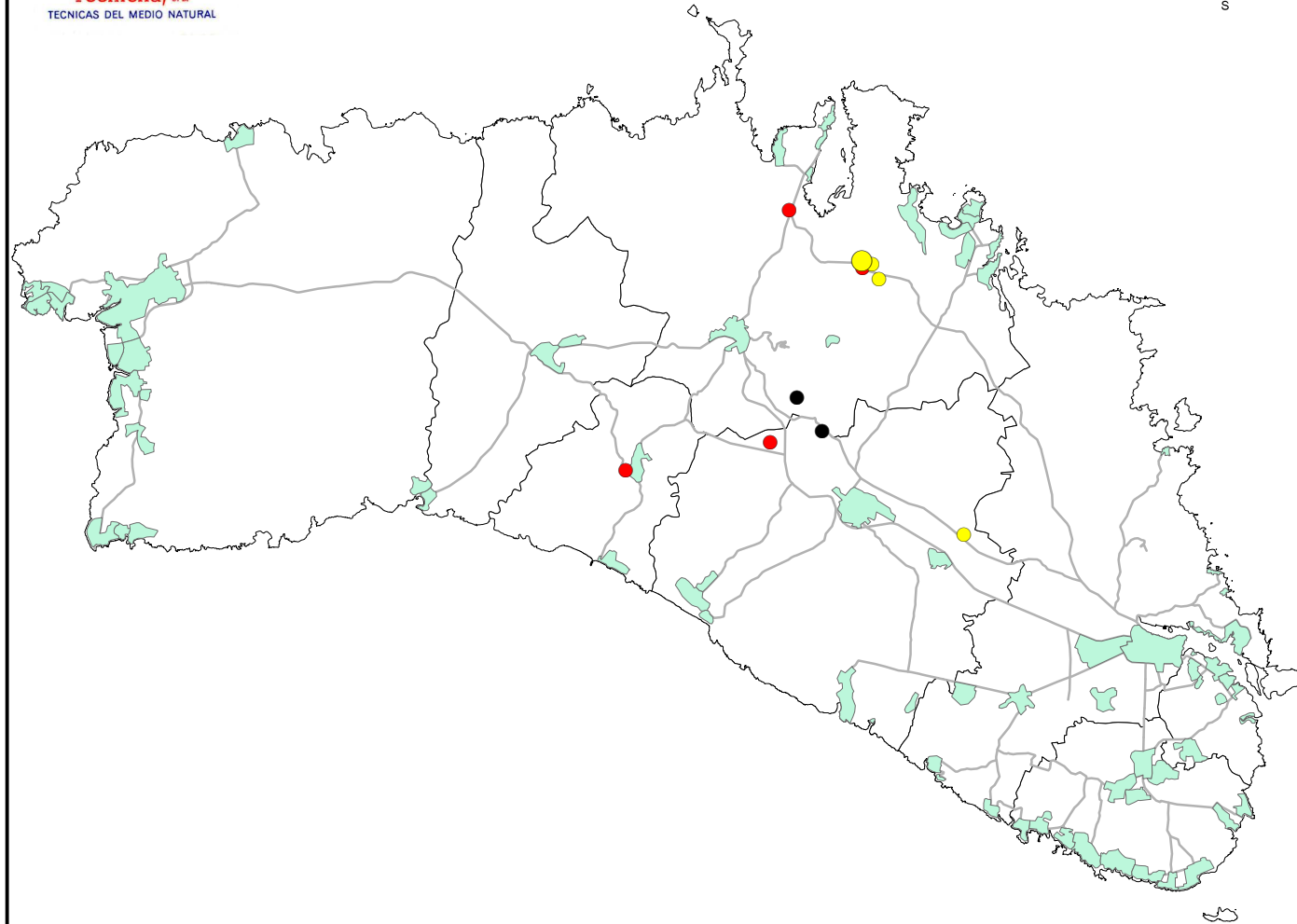
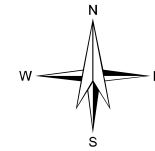


# NIVEL DE ESCOLÍTIDOS. OTOÑO 2022. MENORCA



**Tecmena, s.l.**  
TECNICAS DEL MEDIO NATURAL



## DAÑOS ESCOLÍTIDOS

- 1 i - Arbol sequedad inicial
- 1 a - Arbol sequedad avanzada
- 1 m - Arbol muerto
- 2 i - Pocos árboles seq. inicial
- 2 a - Pocos árboles seq. avanzada
- 2 m - Pocos árboles muertos
- 3 i - Bastantes árboles seq. inicial
- 3 a - Bastantes árboles seq. avanzada
- 3 m - Bastantes árboles muertos

- Núcleos
- Autovías
- Carreteras
- T.M

Coordinate System: ETRS89 UTM Zone 31N  
Projection Transverse Mercator  
Units: Meters

E: 1:250.000

TECMENA, S.L

## MENORCA

1i: 3 ubic (30,00%)	2m: 0 ubic (00,00%)
1a: 4 ubic (40,00%)	3i: 0 ubic (00,00%)
1m: 2 ubic (20,00%)	3a: 0 ubic (00,00%)
2i: 1 ubic (10,00%)	3m: 0 ubic (00,00%)
2a: 0 ubic (00,00%)	

SERVICIO DE PREVENCIÓN, CONTROL Y SEGUIMIENTO DE LAS PRINCIPALES PLAGAS Y ENFERMEDADES DE LOS BOSQUES DE LAS ILLES BALEARS Y CUMPLIMIENTO DE LAS OBLIGACIONES EUROPEAS REFERENTES A ORGANISMOS DE CUARENTENA

11. SEGUIMIENTO PERFORADORES PINOS

OCTUBRE, 2022



G CONSELLERIA  
O MEDI AMBIENT  
I TERRITORI  
B DIRECCIÓ GENERAL  
/ ESPAIS NATURALS  
I BIODIVERSITAT