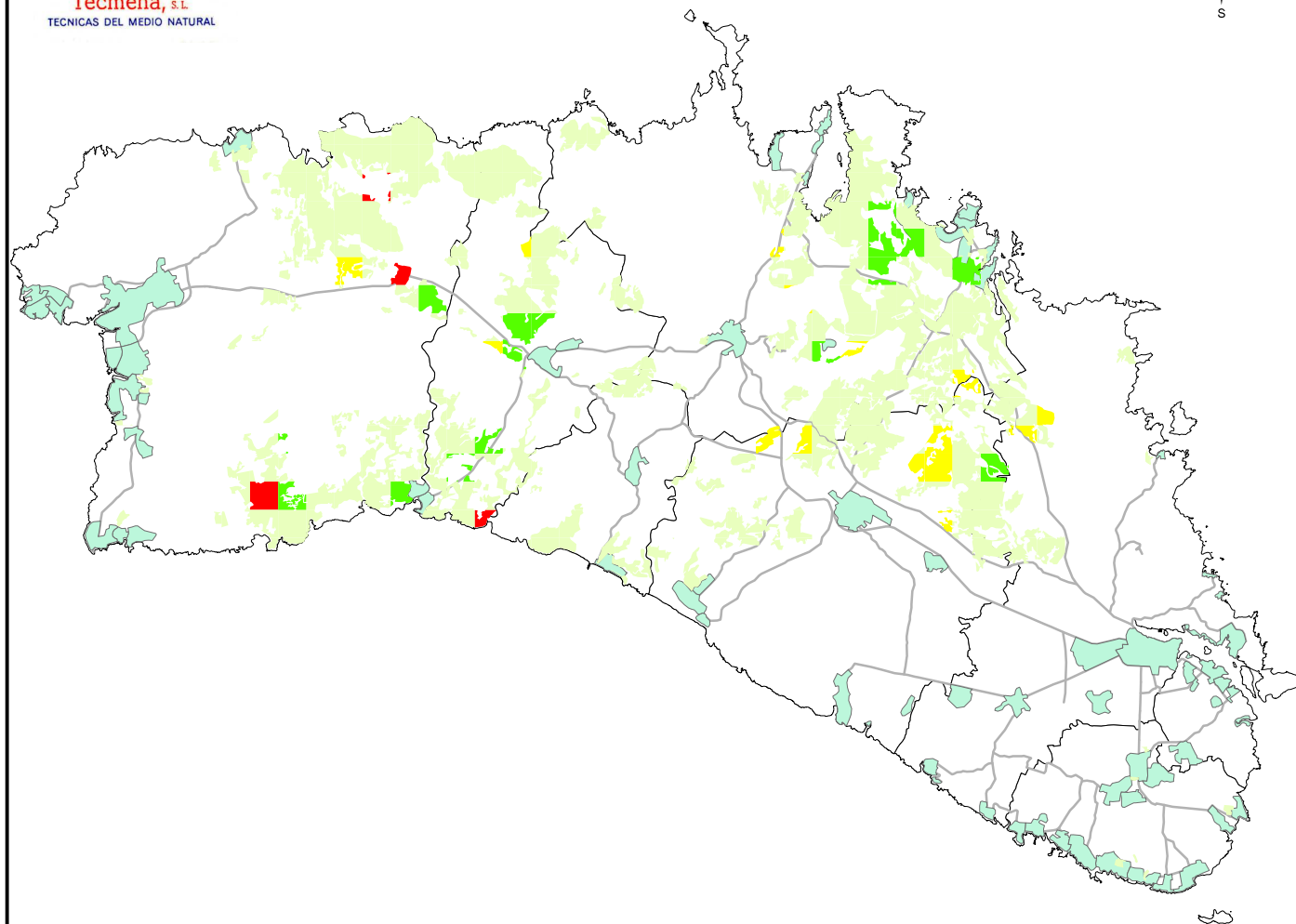
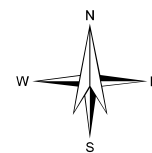



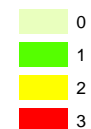
# MAPA NIVELES DE ESCOLITIDOS. 2017. MENORCA



Tecmena, s.l.  
TECNICAS DEL MEDIO NATURAL



## DAÑOS ESCOLÍTIDOS



Coordinate System: ETRS89 UTM Zone 31N  
Projection Transverse Mercator  
Units: Meters

E: 1:250.000

TECMENA, S.L

Grado 0:	9.634 ha	(86,91%)
Grado 1:	782 ha	(07,05%)
Grado 2:	499 ha	(04,50%)
Grado 3:	171 ha	(01,54%)

CONTROL DE LA SANIDAD FORESTAL DE LA CAIB  
CUMPLIMIENTO DE LAS OBLIGACIONES  
EUROPEAS REFERENTES A ORGANISMOS  
DE CUARENTENA Y ACTUACIONES  
COMPLEMENTARIAS DE LA RED  
BALEAR DE SEGUIMIENTO DE DAÑOS  
EN LOS BOSQUES

10. SEGUIMIENTO PERFORADORES PINOS

JUNIO, 2017



**Govern de les Illes Balears**

Conselleria de Medi Ambient, Agricultura i Pesca  
Direcció General d'Espais Naturals i Biodiversitat