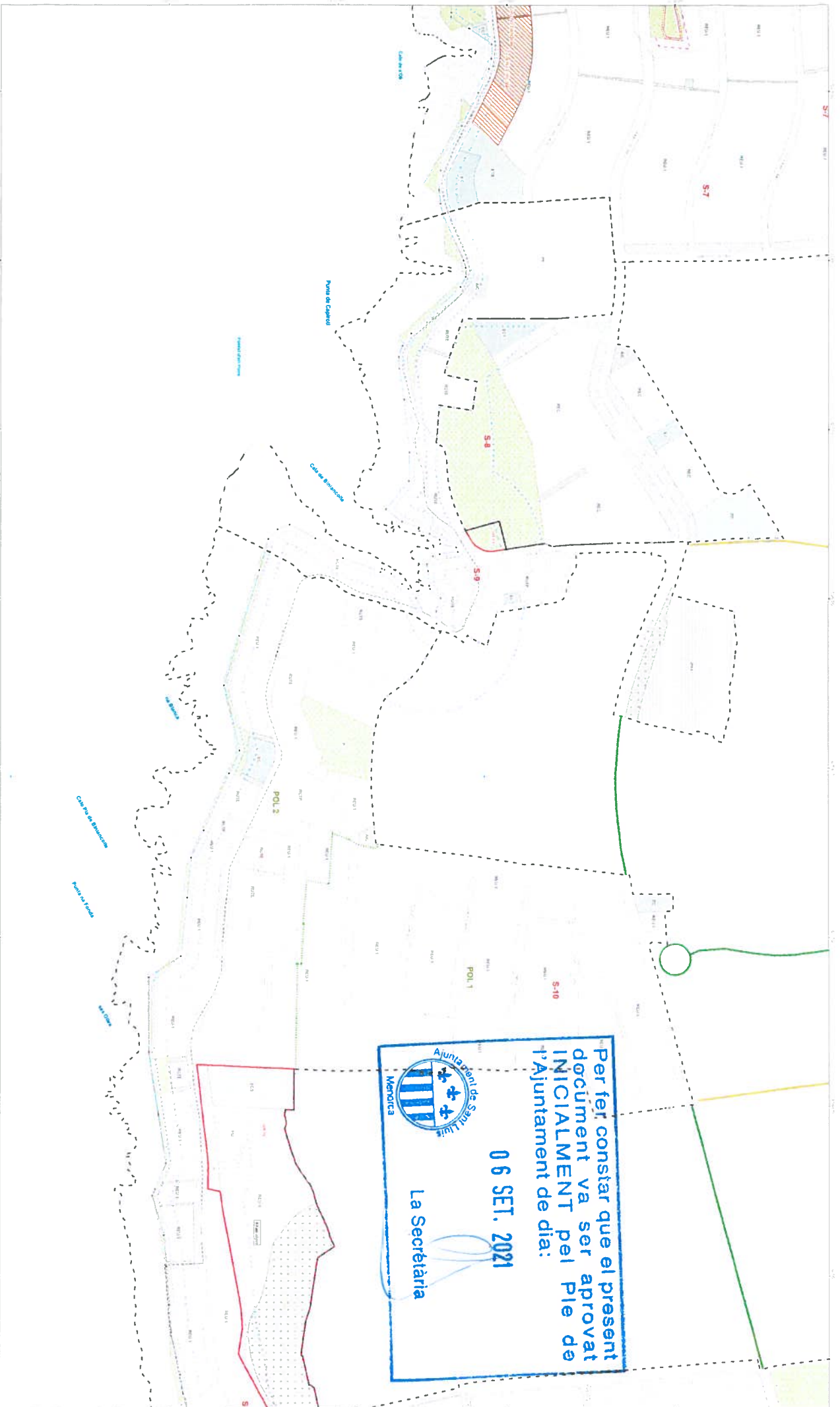


Per fer constar que el present document va ser aprovat **INICIALMENT** pel ple de l'Ajuntament de dia: **06 SET. 2021**

*[Signature]*  
**La Secretària**

  
 Ajuntament de Sant Lluís de Menorca



Per fer constar que el present document va ser aprovat INICIALMENT pel Ple de l'Ajuntament de dia:

**06 SET. 2021**

La Secretària



**CLASSES DE SOL**

**QUALIFICACIONS DE SOL URBÀ**

**SISTEMES**

**ALTRES SIGLES CONVENCIONALS**

- |   |   |   |   |
|---|---|---|---|
| <ul style="list-style-type: none"> <li> S-7: Sòl residencial de baixa densitat</li> <li> S-8: Sòl residencial de mitjana densitat</li> <li> S-9: Sòl residencial de mitjana densitat</li> <li> S-10: Sòl residencial de mitjana densitat</li> <li> POL 1: Polígon industrial</li> <li> POL 2: Polígon industrial</li> </ul> | <ul style="list-style-type: none"> <li> S-7: Sòl residencial de baixa densitat</li> <li> S-8: Sòl residencial de mitjana densitat</li> <li> S-9: Sòl residencial de mitjana densitat</li> <li> S-10: Sòl residencial de mitjana densitat</li> <li> POL 1: Polígon industrial</li> <li> POL 2: Polígon industrial</li> </ul> | <ul style="list-style-type: none"> <li> S-7: Sòl residencial de baixa densitat</li> <li> S-8: Sòl residencial de mitjana densitat</li> <li> S-9: Sòl residencial de mitjana densitat</li> <li> S-10: Sòl residencial de mitjana densitat</li> <li> POL 1: Polígon industrial</li> <li> POL 2: Polígon industrial</li> </ul> | <ul style="list-style-type: none"> <li> S-7: Sòl residencial de baixa densitat</li> <li> S-8: Sòl residencial de mitjana densitat</li> <li> S-9: Sòl residencial de mitjana densitat</li> <li> S-10: Sòl residencial de mitjana densitat</li> <li> POL 1: Polígon industrial</li> <li> POL 2: Polígon industrial</li> </ul> |
|---|---|---|---|



**MODIFICACIÓ PUNTUAL DE LES NMS DE SANT LLUÍS I ADAPTACIÓ AL PTA I L'AMBIT DE LES ZONES TURÍSTIQUES**

Complert de premsa especialitzada pel Pla d'Ordenació de l'Urbanisme de 2012

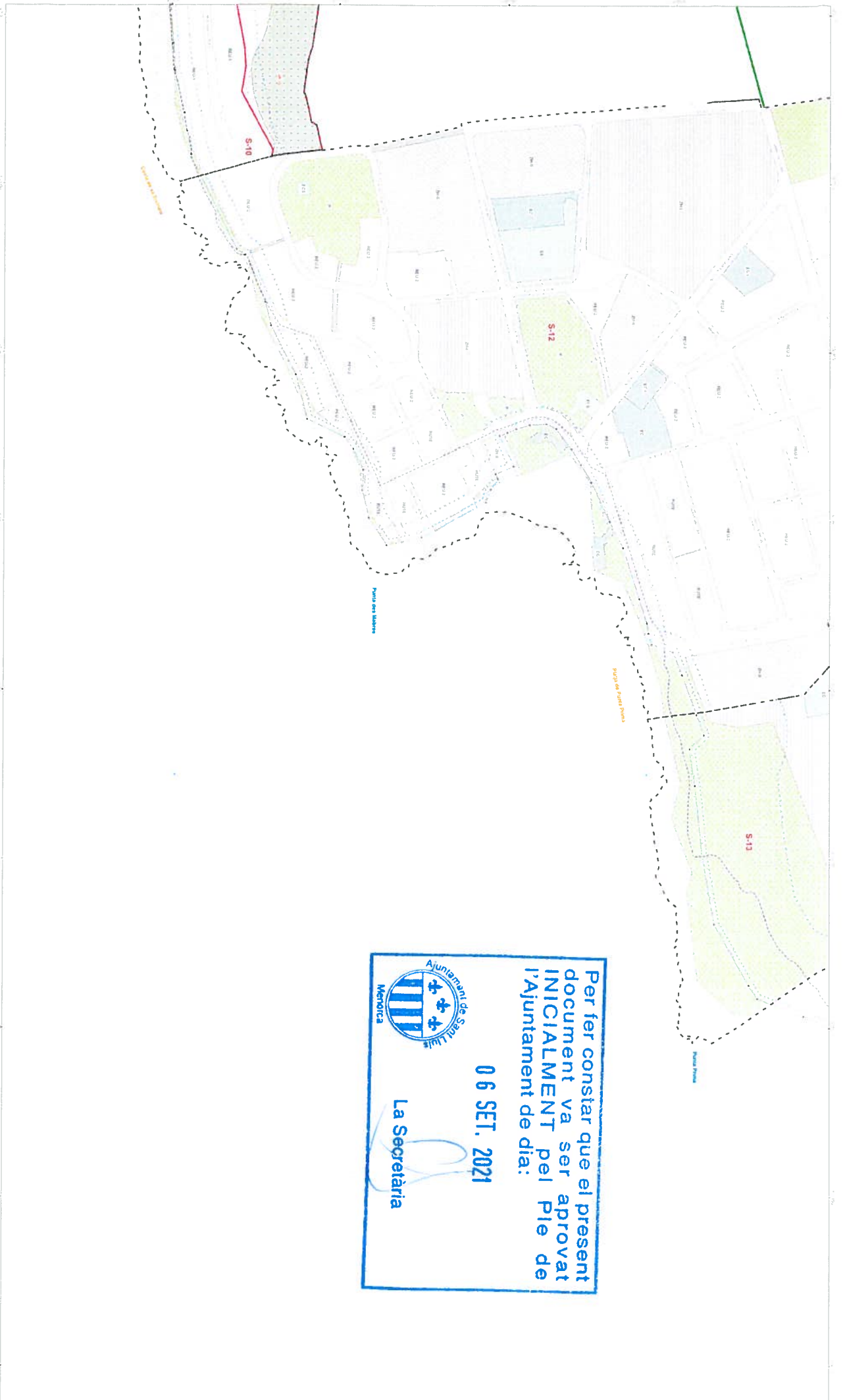
**ORDENACIÓ DEL SOL URBÀ URBANITZABLE**

**SU-TUR-8**

**URBAN-8**

Edició i producció de cartografia:  
 DISEM  
 Tècnica redactor:  
 Sebastià Font Fiolon. Anàlisi cartogràfica: 321.738 d'IGN

**E: 1.2000**



  
**06 SET. 2021**  
 La Secretària

**Per fer constar que el present document va ser aprovat INICIALMENT pel Ple de l'Ajuntament de dia:**

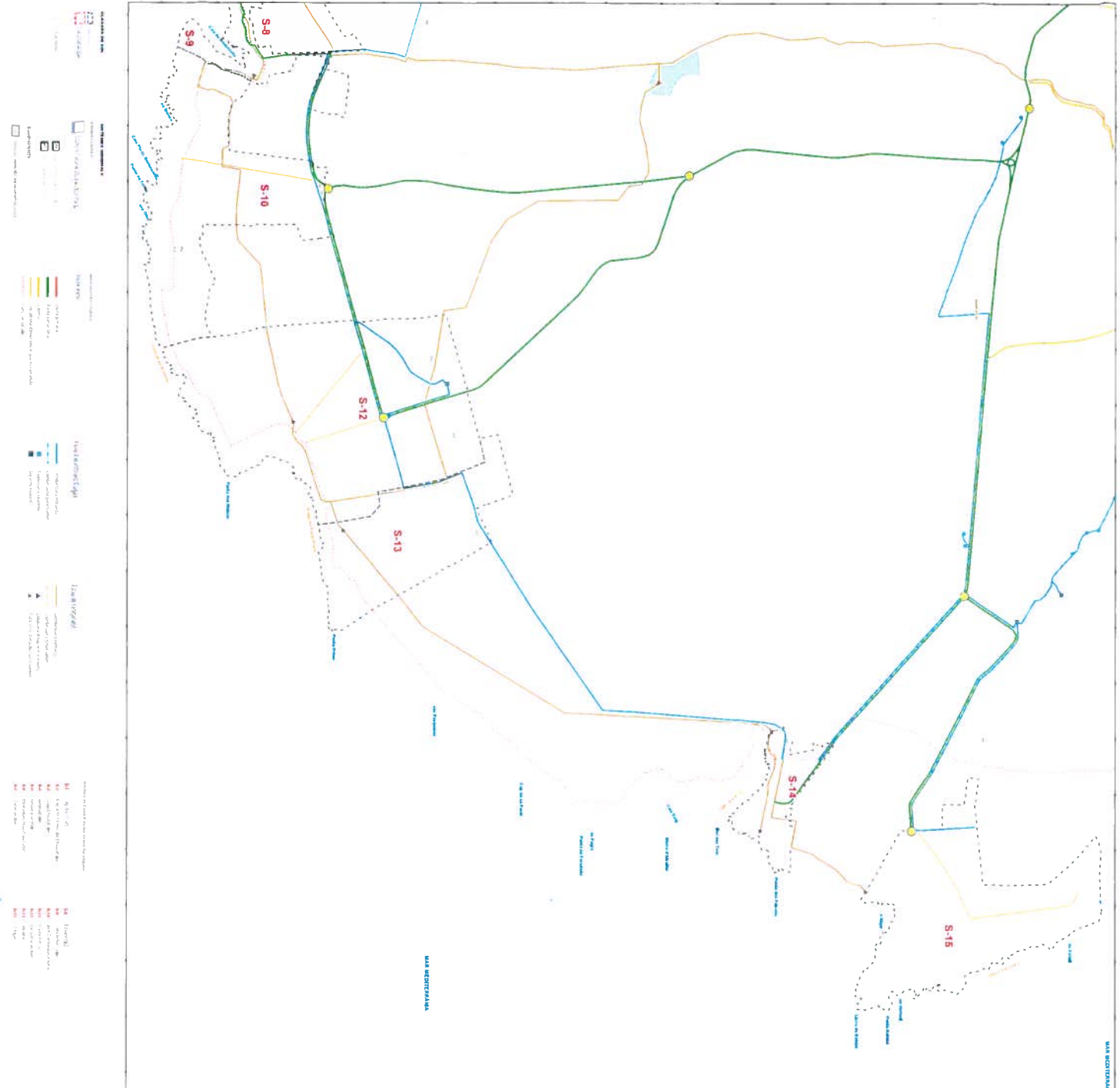
<p><b>CLASSES DE SOL</b></p> <ul style="list-style-type: none"> <li><input type="checkbox"/> S-10: Zona residencial d'habitatge unifamiliar de baixa densitat.</li> <li><input type="checkbox"/> S-11: Zona residencial d'habitatge unifamiliar de mitjana densitat.</li> <li><input type="checkbox"/> S-12: Zona residencial d'habitatge unifamiliar de mitjana densitat amb espais verds.</li> <li><input type="checkbox"/> S-13: Zona residencial d'habitatge unifamiliar de mitjana densitat amb espais verds i equipaments bàsics.</li> <li><input type="checkbox"/> S-14: Zona residencial d'habitatge unifamiliar de mitjana densitat amb espais verds i equipaments bàsics i zones d'activitat comercial.</li> <li><input type="checkbox"/> S-15: Zona residencial d'habitatge unifamiliar de mitjana densitat amb espais verds i equipaments bàsics i zones d'activitat comercial i zones d'activitat terciària.</li> <li><input type="checkbox"/> S-16: Zona residencial d'habitatge unifamiliar de mitjana densitat amb espais verds i equipaments bàsics i zones d'activitat comercial i zones d'activitat terciària i zones d'activitat terciària terciària.</li> <li><input type="checkbox"/> S-17: Zona residencial d'habitatge unifamiliar de mitjana densitat amb espais verds i equipaments bàsics i zones d'activitat comercial i zones d'activitat terciària i zones d'activitat terciària terciària i zones d'activitat terciària terciària.</li> <li><input type="checkbox"/> S-18: Zona residencial d'habitatge unifamiliar de mitjana densitat amb espais verds i equipaments bàsics i zones d'activitat comercial i zones d'activitat terciària i zones d'activitat terciària terciària i zones d'activitat terciària terciària i zones d'activitat terciària terciària.</li> </ul>	<p><b>QUANIFICACIONS DE SOL URBÀ</b></p> <ul style="list-style-type: none"> <li><input type="checkbox"/> S-10: 100 hab./ha</li> <li><input type="checkbox"/> S-11: 150 hab./ha</li> <li><input type="checkbox"/> S-12: 150 hab./ha</li> <li><input type="checkbox"/> S-13: 150 hab./ha</li> <li><input type="checkbox"/> S-14: 150 hab./ha</li> <li><input type="checkbox"/> S-15: 150 hab./ha</li> <li><input type="checkbox"/> S-16: 150 hab./ha</li> <li><input type="checkbox"/> S-17: 150 hab./ha</li> <li><input type="checkbox"/> S-18: 150 hab./ha</li> </ul>	<p><b>SIGNES</b></p> <ul style="list-style-type: none"> <li><input type="checkbox"/> S-10: Línia de límit de parcel·les</li> <li><input type="checkbox"/> S-11: Línia de límit de parcel·les</li> <li><input type="checkbox"/> S-12: Línia de límit de parcel·les</li> <li><input type="checkbox"/> S-13: Línia de límit de parcel·les</li> <li><input type="checkbox"/> S-14: Línia de límit de parcel·les</li> <li><input type="checkbox"/> S-15: Línia de límit de parcel·les</li> <li><input type="checkbox"/> S-16: Línia de límit de parcel·les</li> <li><input type="checkbox"/> S-17: Línia de límit de parcel·les</li> <li><input type="checkbox"/> S-18: Línia de límit de parcel·les</li> </ul>	<p><b>ALTRES SIGNES CONVENCIONALS</b></p> <ul style="list-style-type: none"> <li><input type="checkbox"/> S-10: Línia de límit de parcel·les</li> <li><input type="checkbox"/> S-11: Línia de límit de parcel·les</li> <li><input type="checkbox"/> S-12: Línia de límit de parcel·les</li> <li><input type="checkbox"/> S-13: Línia de límit de parcel·les</li> <li><input type="checkbox"/> S-14: Línia de límit de parcel·les</li> <li><input type="checkbox"/> S-15: Línia de límit de parcel·les</li> <li><input type="checkbox"/> S-16: Línia de límit de parcel·les</li> <li><input type="checkbox"/> S-17: Línia de límit de parcel·les</li> <li><input type="checkbox"/> S-18: Línia de límit de parcel·les</li> </ul>
--	---	--	---



**MODIFICACIÓ PUNTUAL DE LES NISMS DE SANT LLUÍS. I ADAPTACIÓ AL PTA A L'ÀMBIT DE LES ZONES TURÍSTIQUES**  
 Complement de projecte tècnic d'ordenació del Pla del CIM d'Octubre del 2013

**ORDENACIÓ DEL SOL URBÀ URBANITZABLE**  
 SU-TUR-10  
 E.1.2.000

Ajuntament de Sant Lluís  
 URBAN-3  
 Tècnic redactor:  
 Sílvia M. Pons Frutos; Ayudante tècnica S23 709 d' OMB

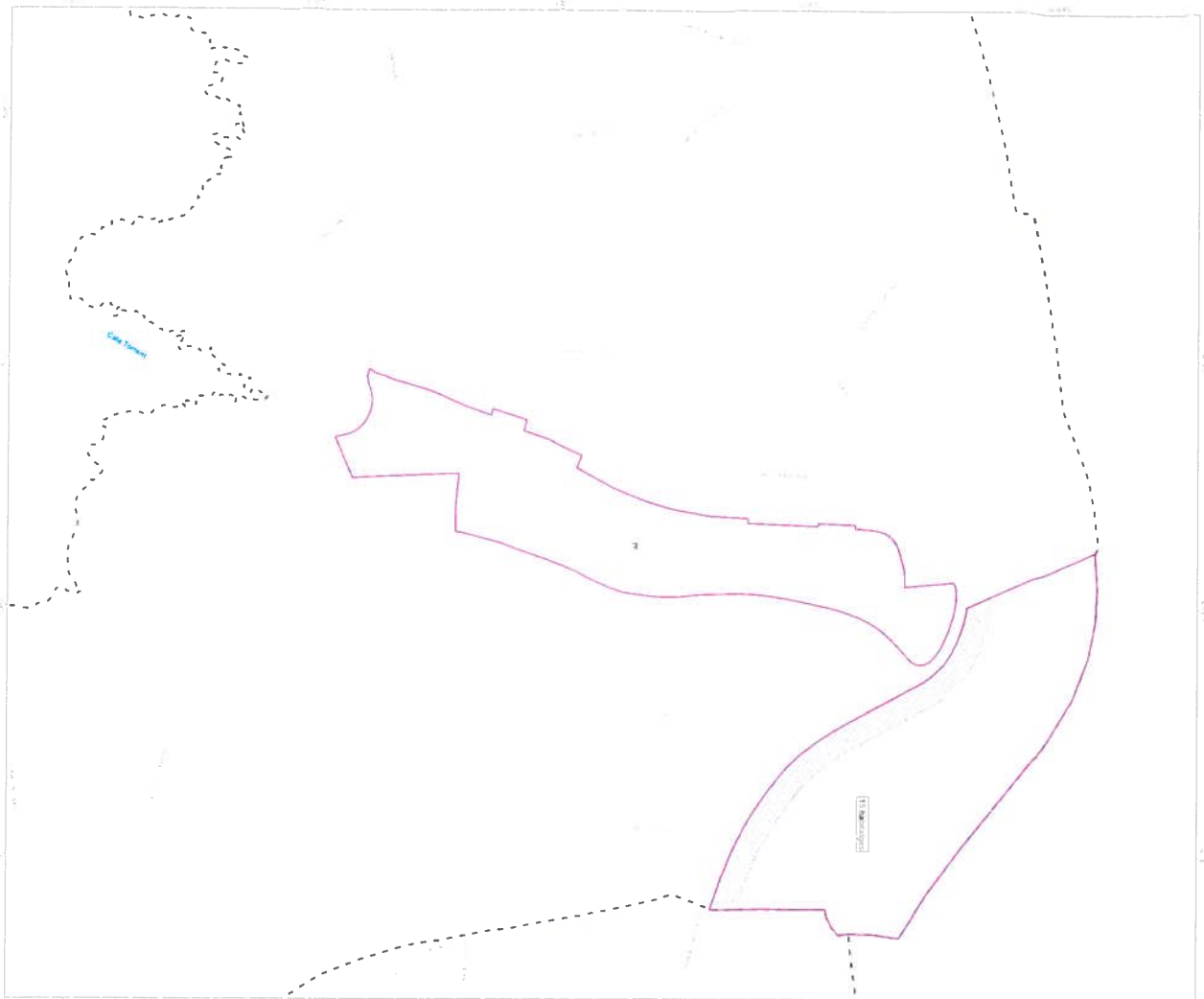


Per fer constar que el present document va ser aprovat INICIALMENT pel Ple de l'Ajuntament de dia:

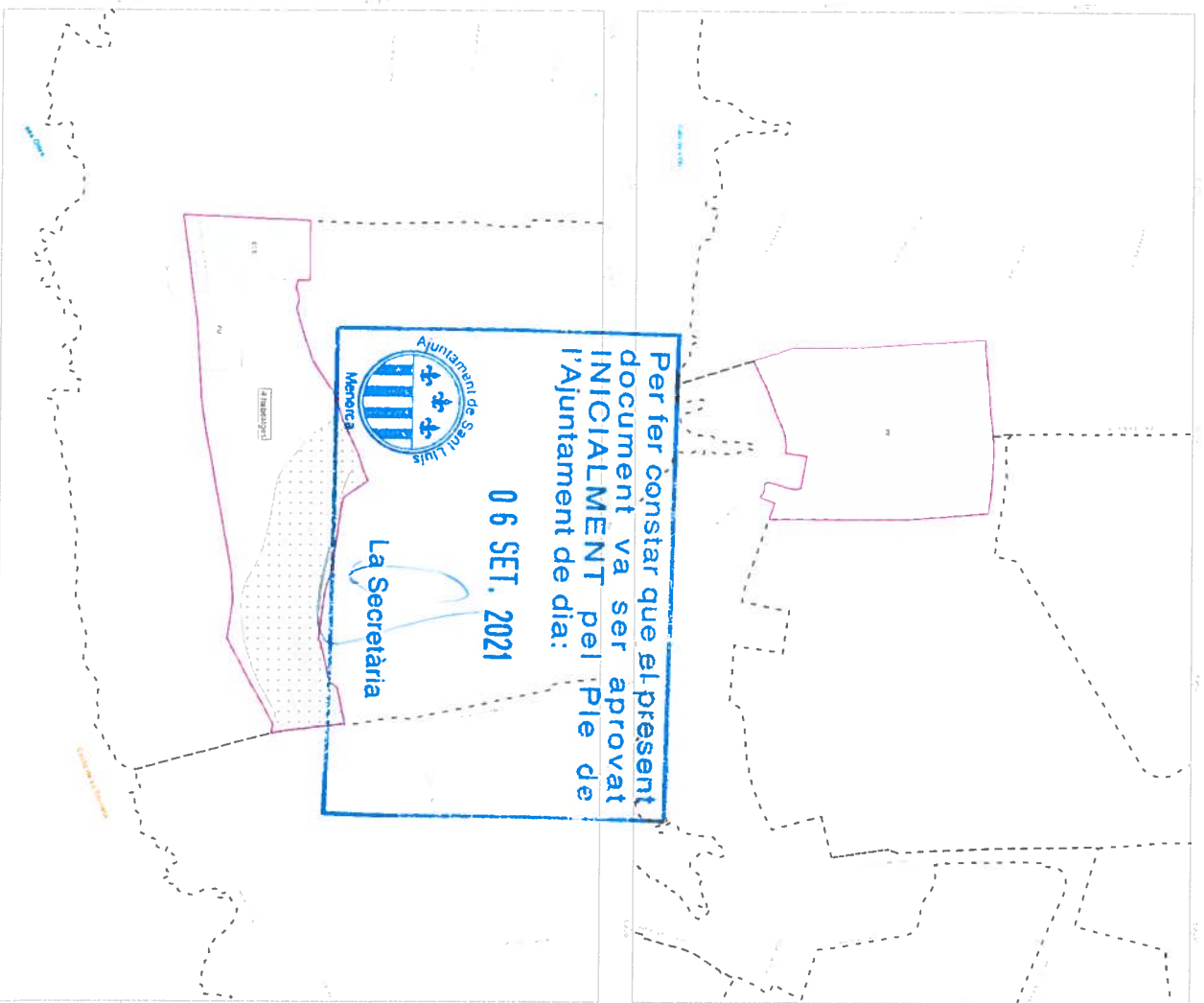
06 SET. 2021



La Secretària



- CLASSES DE SOL**
- QUALIFICACIÓ DE SOL URBÀ**
- SISTEMES**
- SENYERS D'INTERÉS PÚBLIC ESPECIAL**



- ALTRES SIGNES CONVENCIONALS**
- SENYERS DE PLAN**
- MAPA DE RECONEIXEMENT TERRITORIAL**
- ART 2**
- URBAN 3**
- ART 2005**

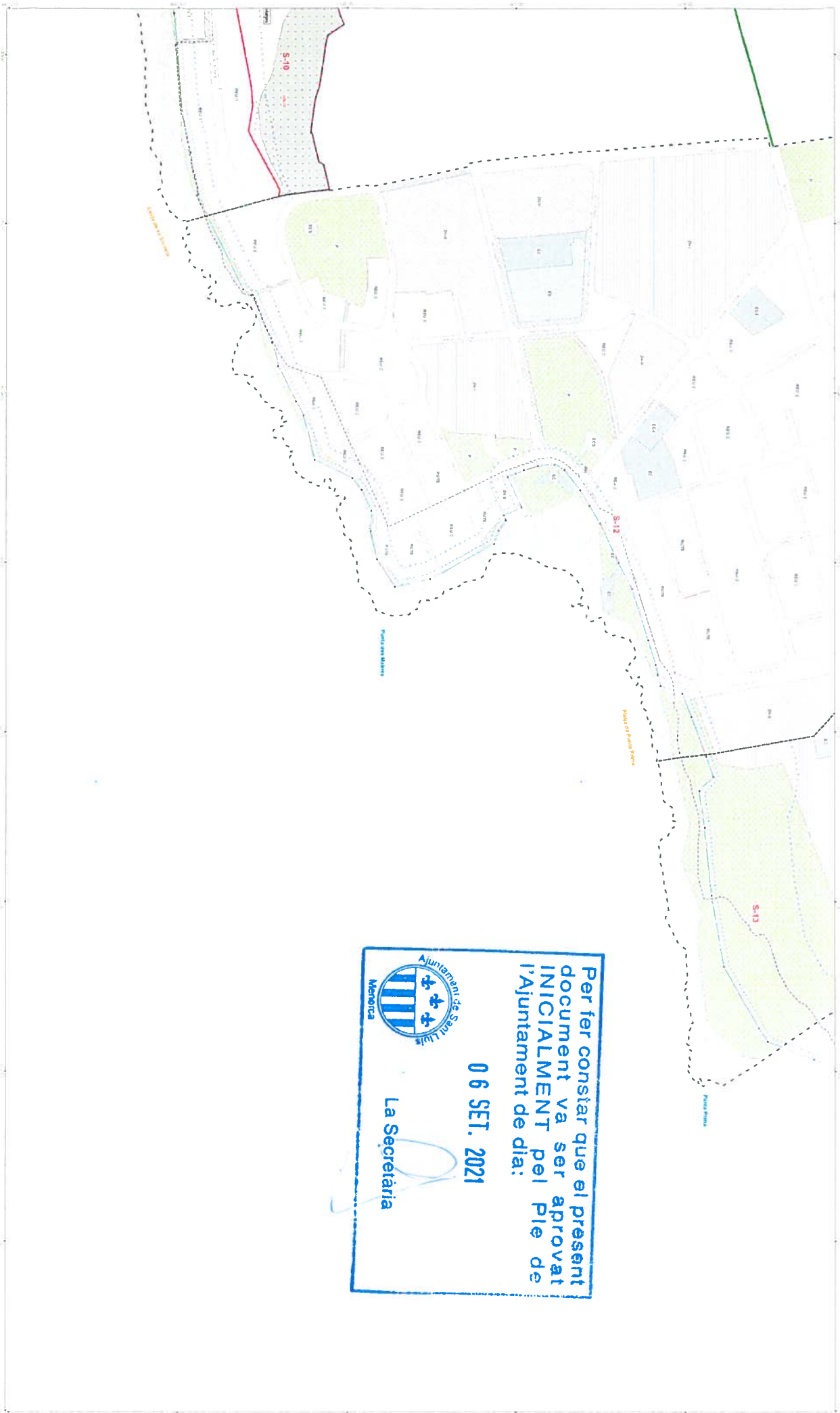
Per fer constar que el present document va ser aprovat **INICIALMENT** pel Ple de l'Ajuntament de dia: **06 SET. 2021**

**La Secretària**



Ajuntament de Sant Lluís de Marrocà





Per fer constar que el present document va ser aprovat INICIALMENT pel Ple de l'Ajuntament de dia:

**06 SET. 2021**

La Secretària

- CLASSE DE SOL**
- S-10
  - S-12
  - S-13
- QUALIFICACIÓ DE SOL URBÀ**
- S-10
  - S-12
  - S-13
- BARRIS**
- S-10
  - S-12
  - S-13
- OTRI**
- S-10
  - S-12
  - S-13
- EDIFICI S'INTEGRA MENTRE L'USUAL**
- S-10
  - S-12
  - S-13

- ALTRES SÍMBOLES CONVENCIONALS**
- S-10
  - S-12
  - S-13

- ALTRES SÍMBOLES CONVENCIONALS**
- S-10
  - S-12
  - S-13

- ALTRES SÍMBOLES CONVENCIONALS**
- S-10
  - S-12
  - S-13

