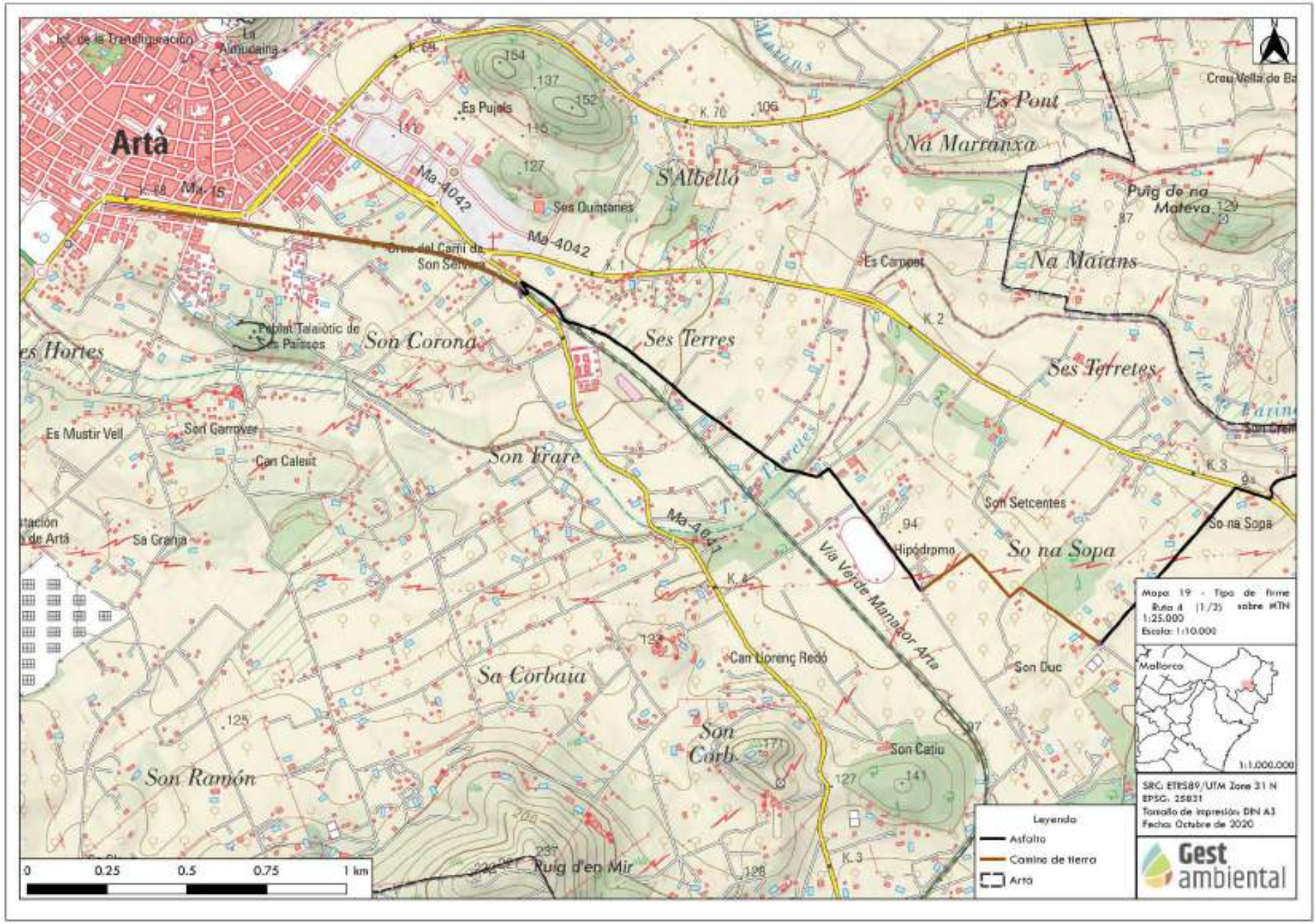
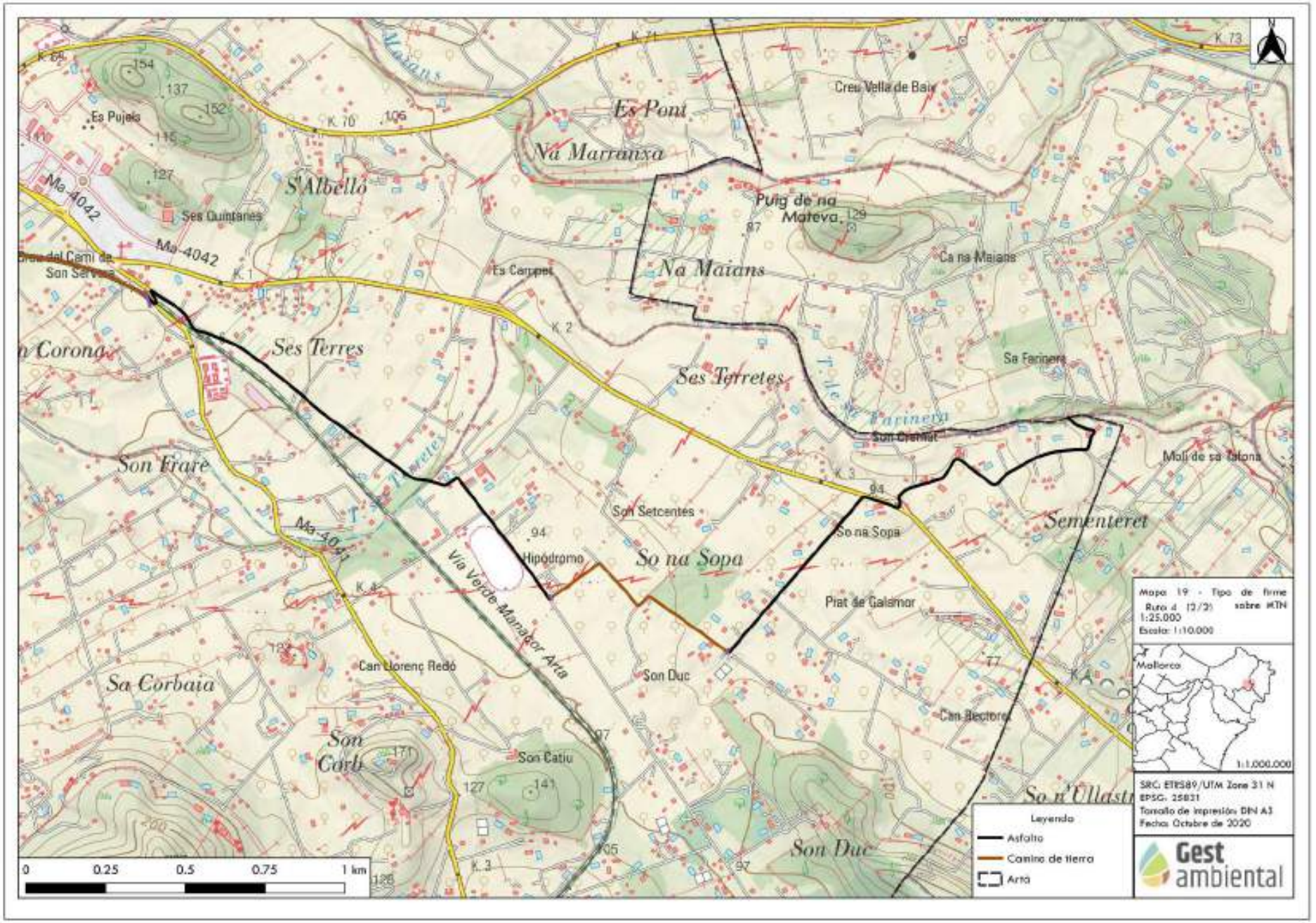
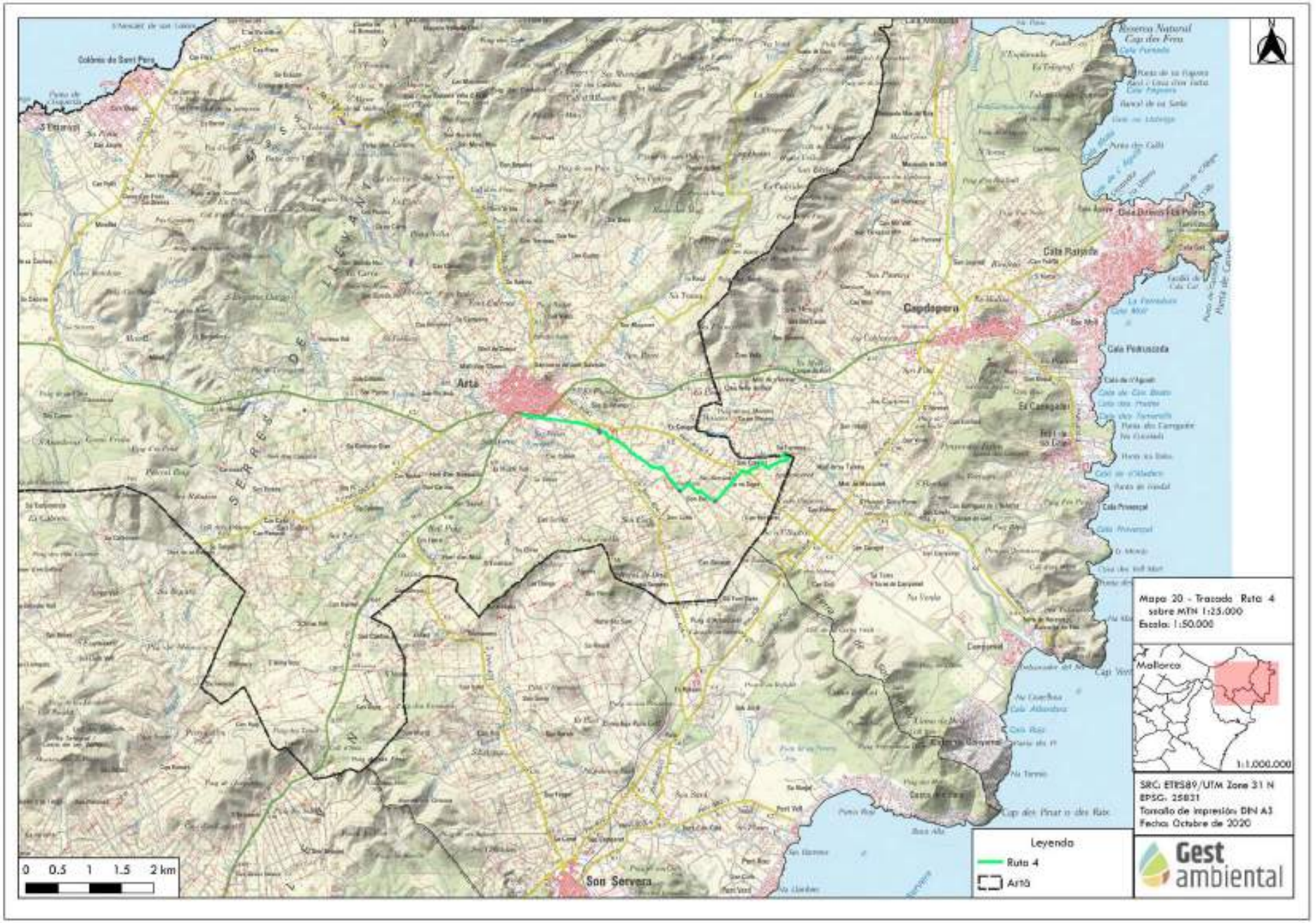


Adreça de validació:
https://csv.caib.es/hash/0b57e0d9773d1bf2aac5200c854396fb2c8a081cb9c426f22b80170b8c82e674
CSV: 0b57e0d9773d1bf2aac5200c854396fb2c8a081cb9c426f22b80170b8c82e674



Adreça de validació:
https://csv.caib.es/hash/0b57e0d9773d1bf2aac5200c854396fb2c8a081cb9c426f22b80170b8c82e674
CSV: 0b57e0d9773d1bf2aac5200c854396fb2c8a081cb9c426f22b80170b8c82e674


Mapa 20 - Trazado Ruta 4
sobre MTN 1:25.000
Escala: 1:50.000
Mallorca
1:1.000.000
SRC: ETRS89/UTM Zone 31 N
EPSG: 25831
Tamaño de impresión: DIN A3
Fecha: Octubre de 2020
Leyenda
Ruta 4
Artà
0 0.5 1 1.5 2 km
Gest ambiental
Arta
Capdepera
Cala Ratjada
Cala Petita
Cala Agulla
Es Canyaret
Cala Provençal
Cala Mitjana
Cala Torta
Cala Gat
Cala Estreta
Cala Moltó
Cala Mesquida
Cala Torta
Cala Bota
Cala Bona
Cala Millor
Son Servera
Reserva Natural Cap des Freu
Cala Petita
Cala Gat
Cala Estreta
Cala Moltó
Cala Mesquida
Cala Torta
Cala Bota
Cala Bona
Cala Millor
Son Servera

GOVERN
ILLES
BALEARS

DOCUMENT ELECTRÒNIC

CODI SEGUR DE VERIFICACIÓ

0b57e0d9773d1bf2aac5200c854396fb2c8a081cb9c426f22b80170b8c82e674

ADREÇA DE VALIDACIÓ DEL DOCUMENT

`https://csv.caib.es/hash/0b57e0d9773d1bf2aac5200c854396fb2c8a081cb9c426f22b80170b8c82e674`

INFORMACIÓ DELS SIGNANTS

Signant

ARXIU ELECTRONIC DEL GOVERN DE LES ILLES BALEARS

COMUNITAT AUTONOMA DE LES ILLES BALEARS

Firma amb segell de temps: 23-feb-2022 02:18:00 AM GMT+0100

METADADES ENI DEL DOCUMENT

Identificador: ES_A04003003_2022_34i66humih0ec99pkkdt4opombv135

Nom del document: mapa_19_-_ruta_4_arta_-_2_de_2_compressed_pdf

Versió NTI: http://administracionelectronica.gob.es/ENI/XSD/v1.0/documento-e

Tipus de document: Altres

Estat elaboració: Original

Òrgan: A04003003

Data captura: 22-feb-2022 01:54:20 PM GMT+0100

Origen: Administració

Tipus de signatura: Pades

Pàgines: 4