



## Sección I. Disposiciones generales

### AYUNTAMIENTO DE PALMA

**5584**

*Àrea Model de ciutat, Habitatge digne i Sostenibilitat. Oficina del Pla General i Model de ciutat.*

*Exp.: PA 2010/12. Publicación Fichas normativas de Sistemas generales*

En fecha 30 de mayo de 2023 se publicó en el Boletín Oficial de las Islas Baleares el Acuerdo del Pleno del Ayuntamiento de Palma, en sesión extraordinaria de 28 de abril de 2023, mediante el cual se aprobó el documento diferenciado del Plan general.

Advertida la omisión al Edicto de los documentos de las Fichas normativas de Sistemas generales, se publican con el tenor literal de lo aprobado en el Pleno.

Palma, 5 de junio de 2023

**La jefa de servicio, coordinadora de la Oficina del Pla General i Model de Ciutat**

María del Pilar Simón Aznar





# Palma

Plan General

PG



## TOMO VIII

ANEXO DE FICHAS DE PLANEAMIENTO Y GESTIÓN

LIBRO III

FICHAS DE PLANEAMIENTO Y GESTIÓN  
SISTEMAS GENERALES

Ajuntament  de Palma

TERRITORIO  CIUDAD SLP





<https://www.caib.es/eboibfront/pdf/es/2023/77/1138601>



# 1.

## INTRODUCCIÓN

El presente documento contiene las fichas de planeamiento y gestión de los diferentes sistemas generales previstos para la ejecución del Plan general del término municipal de Palma.

Este documento tiene eficacia normativa.

La mayoría de los parámetros contenidos a las Fichas de Ordenación tiene carácter vinculante y se tendrán que cumplir de manera simultánea. Sin embargo, algunas de las determinaciones de las Fichas podrán tener carácter orientativo o de recomendación cuando así se especifique.

## CARACTERÍSTICAS DE LAS FICHAS DE SISTEMAS GENERALES

Se incluyen en este apartado las fichas de Sistemas generales de equipamientos (definidos en la norma 4.3.3.), sistemas generales de espacios libres (definidos en la norma 4.3.5), Servicios urbanos (norma 4.3.10), e infraestructuras (norma 4.3.9).

Se identifican estos sistemas a través de una codificación alfanumérica basada en la disposición de un conjunto de letras SGEL para los espacios libres, SGEC para las equipamientos comunitarias, y SGSU para los servicios urbanos), seguidos de una barra inclinada y otro conjunto de letras específico de la categoría de sistemas.

Para los equipamientos se utilizan los siguientes códigos, todos ellos definidos en la norma 4.3.3.: (SC) Sociocultural, (DO) Docente, (SA) Sanitario, (AS) Asistencial, (DE) Deportivo, (AI) Administrativo- Institucional, (AD) Alojamiento dotacional, (MM) Mercados municipales, (ES) Equipamiento de Economía Social, Multifuncional (MF).

Así la codificación (PJ) correspondiente a Parques y Jardines y la codificación (L) de Litoral para espacios libres se define en la norma 4.3.5.

Como Sistema General de Servicios Urbanos (SGSU) se establecen los siguientes códigos: Centros de gestión de residuos urbanos (GR), Seguridad-Defensa (SE), Centre Penitenciario (CP), Protección Civil (PC), Instalaciones de ITV (IT), Cementerios (CE), Centros de Abastecimiento General Alimentario (MA), Áreas de Transportes de Mercancías (TM), Otras Centros Municipales (AC) integra el centro de recogida de animales, talleres municipales, almacenamientos, etc, destinados a otros servicios municipales.

El código se completa con la numeración de la zona estadística en la cual se encuentre seguida del número de orden que dentro de esta zona tiene el sistema en cuestión. Finalmente, se indica con la letra "E" si la situación del sistema es existente o "P" si es propuesta.



El contenido de cada ficha se estructura en los siguientes apartados:

#### **1. IDENTIFICACIÓN**

En este apartado se incluye apartado la denominación del sistema, su localización en los planes O.D4 de Estructura General del Plan General y su situación indicada a través de la calle, así como la referencia catastral de la parcela sobre la cual se sitúa.

#### **2. DELIMITACIÓN GRÁFICA**

Incluye la delimitación del sistema sobre base cartográfica del IMI.

#### **3. CARACTERÍSTICAS FUNCIONALES**

La superficie del ámbito (medida en metros cuadrados de suelo), el dominio (público o privado), el uso (público o privado), así como el número de registro de inventario municipal.

#### **4. CONDICIONES DE ORDENACIÓN Y GESTIÓN DEL SUELO**

Se integran en este apartado las condiciones de ordenación, si incluye su inclusión o no en el catálogo de bienes protegidos (POD) y la clasificación de suelo (urbano, rústico o urbanizable).

En cuanto a las condiciones de ordenación (POD) quedan definidas en el artículo 3.6.1. de las normas urbanísticas del POD para los equipamientos comunitarios, en el artículo 3.7.2. para los espacios libres, y en el capítulo IX del Título III de las normas urbanísticas del POD.

##### **Condiciones de ordenación de los espacios libres**

- EL1a: los espacios libres públicos localizados dentro de la trama residencial la superficie de la cual, en general, no exceda de los dos mil (2.000) metros cuadrados.
- EL 1b: zonas verdes urbanas y parques urbanos, de uso y dominio público, la superficie del cual, en general, se encuentre entre los dos mil uno (2.001) y los cinco mil (5.000) metros cuadrados.
- EL 1c: parques y espacios libres de uso y dominio público, la superficie del cual, en general, se encuentra entre los cinco mil uno (5.001) y los diez mil (10.000) metros cuadrados.
- EL 1d: grandes espacios libres de uso y dominio público que por sus características naturales requieren una protección especial y la superficie de la cual, en general, excede de diez mil (10.000) metros cuadrados.



**Condiciones de ordenación de las equipamientos comunitarios.**

- EQ0 es una calificación de parcelas de tamaño mediano destinadas a usos dotacionales, sin tener definida su altura, permite una ocupación y edificabilidad adaptada a las necesidades y al entorno.
- La EQ2a es una calificación de parcelas de gran superficie destinadas a usos dotacionales con muy baja densidad.
- La EQ2b es una calificación de parcelas destinadas a usos dotacionales con edificabilidad y ocupación bajas.
- La EQ2c es una calificación de parcelas destinadas a usos dotacionales con parámetros edificatorios similares a los establecidos para las zonas circundantes donde se ubican, caracterizada por una edificabilidad alta y que no se adaptan a los parámetros del resto de las zonas de equipamientos.
- La EQ2d es una calificación de parcelas de pequeñas dimensiones destinadas a usos dotacionales con parámetros edificatorios similares a los establecidos para las zonas circundantes donde se ubican y que no se adaptan a los parámetros del resto de las zonas de equipamientos.
- La EQ3a, es una calificación de parcelas destinadas a usos dotacionales que por su uso o situación precisan de una gran flexibilidad en cuanto a normativa.
- La EQ4a, es una calificación de parcelas destinadas a usos dotacionales que por su uso o situación precisan de una gran flexibilidad en cuanto a normativa, incluyen en la misma a numerosas equipamientos existentes y que tienen un elevado grado de aprovechamiento.
- La EQ4b, es una calificación de parcelas destinadas a usos dotacionales, con baja ocupación, una altura mesurada de cuatro plantas y con edificabilidad mediana.
- La EQ4c. Esta calificación se refiere a las parcelas destinadas a usos dotacionales que por su uso o su situación necesitan una gran flexibilidad en cuanto a normativa.
- La EQ4d, es una calificación de parcelas destinadas a usos dotacionales, con una altura de cuatro plantas y con edificabilidad baja. EQ0p. Corresponde a parcelas destinadas a uso dotacional amb paràmetres edificatoris coincidents amb la zona d'ordenació E0p (PASSEIG MARÍTIM).
- EQ0p. Corresponde a parcelas destinadas a uso dotacional con parámetros edificatorios coincidentes con la zona de ordenación E0p (PASSEIG MARÍTIMO).
- EQ2p. Esta calificación se refiere a parcelas destinadas a uso dotacional de baja edificabilidad junto a la avda. Joan Miró y RPA al resto.
- EQ0m. Esta calificación corresponde a parcelas destinadas a usos dotacionales independientemente si trigan parte o no de isletas con tipos de edificación según alineación vial o regulación parcelas para las cuales lo POD o instrumento de planeamiento que lo desarrolle incorpore o prevé una ordenación de volúmenes específica.
- EQ/PE. Equipamiento específico Poble Espanyol.





### Condiciones de ordenación de los servicios urbanos.

Se regularán por lo establecido en el capítulo IX del Título III del POD

IFOa. Comprende las zonas (IFOa) destinadas en las redes de abastecimiento de agua, saneamiento y depuración de aguas, energía eléctrica, hidrocarburos y gas y alumbrado público. Igualmente se incorpora la Zona de Infraestructura de cauce (IFOc)

IFOb. Esta calificación identifica la zona IFOb como sistema viario.

La Zona IFOc se refiere en las áreas ocupadas por camas, sometidos a la legislación de agua y el Plan Hidrológico de las Islas Baleares.

También se incluyen en este apartado el ámbito (actuación de transformación urbanística) en la cual -en su caso- se incluye el sistema, si está o no obtenido, su estado de ejecución (ejecutado o no ejecutado) y la prioridad en su ejecución -en su caso- asociada a la actuación en la cual pueda quedar incluido

### 5. MEDIDAS AMBIENTALES

Se integran en este apartado medidas ambientales, que tienen carácter vinculante para el desarrollo del sistema.

### 6. OBSERVACIONES

Se ultima el contenido de las fichas con un apartado destinado a señalar observaciones de carácter particular, si hubiera, para el desarrollo del sistema.





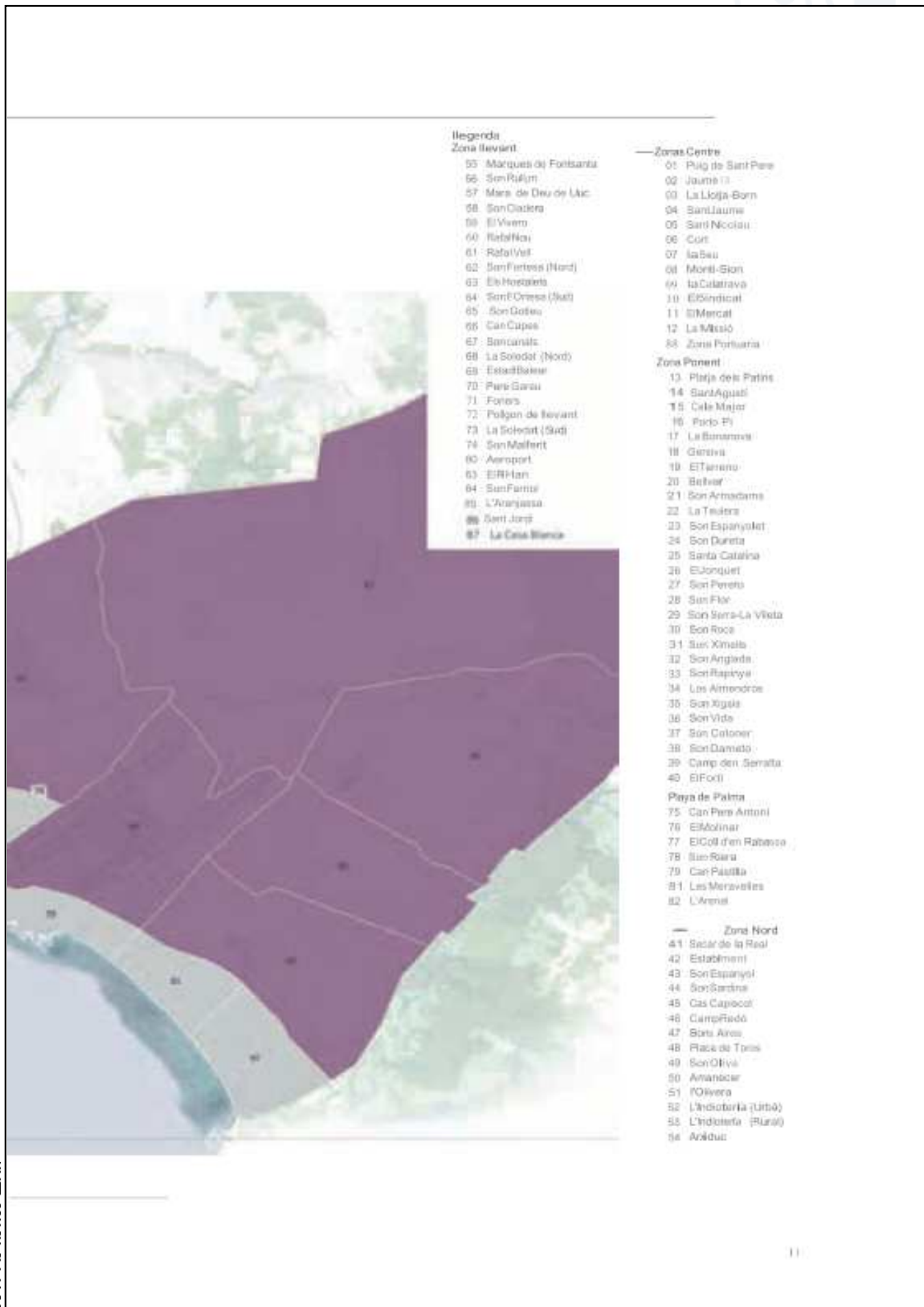
<https://www.caib.es/eboibfront/pdf/es/2023/77/1138601>





<https://www.caib.es/eboibfront/pdf/es/2023/77/1138601>





## SGEL/PJ-P 01-01-E

### 1. IDENTIFICACIÓN

**Denominación** PASSEIG SAGRERA (A)

**Situación** 1 Puig de Sant Pere

**Calle Planos** Passeig Sagrera

Full 500	15	Full 1000	H20	Full 5000	06
----------	----	-----------	-----	-----------	----

**Código** 01-01-E

**Ref. Cat.** -

### 2. DELIMITACIÓN GRÁFICA



### 3. CARACTERÍSTICAS FUNCIONALES

**Superficie (m<sup>2</sup>)** 4342

**Dominio** Público

**Uso** Público

**Núm. Invent.** 0000

### 4. CONDICIONES DE ORDENACIÓN Y GESTIÓN DEL SUELO

**Ordenación** EL1c

**Ámbito** -

**Catálogo** -

**Obtención** Obtenido

**Clasif. Suelo** Suelo Urbano

**Estado** Ejecutado

**Prioridad** -

### 5. MEDIDAS AMBIENTALES

Las medidas concretas de los espacios libres deben realizarse en función del contexto donde se emplace y su distribución. En cualquier caso se debe cumplir con las siguientes medidas básicas:

- Las especies utilizadas para la vegetación deberán estar adaptadas a las condiciones de mediterraneidad, esto es, escasez de agua y altas temperaturas.
- Los plantones arbóreos y arbustivos se ubicarán directamente en el suelo natural conformando una sombra continua en su edad adulta.
- Las formaciones arbóreas deberán constituir preferentemente conjunto volumétricos de gran porte con el objeto de permitir parte de la infiltración solar al suelo.
- Se dispondrán preferentemente especies de hoja perenne con el objeto de evitar el sellado de las redes de evacuación de aguas de lluvia, entre otras infraestructuras.

### 6. OBSERVACIONES

Forma un espacio libre junto con el 01-03-E.  
Su regulación se establece en la Norma 4.3.6 del PG



## SGEL/PJ-P 01-02-E

### 1. IDENTIFICACIÓN

**Denominación** BALUARD DE SANT PERE I RESTES ARQUEOLÒGIQUES  
**Situación** 1 Puig de Sant Pere  
**Calle Planos** Baluard de Sant Pere

Full 500	11, 15	Full 1000	H20	Full 5000	06
----------	--------	-----------	-----	-----------	----

**Código** 01-02-E  
**Ref. Cat.** 9303501006890C

### 2. DELIMITACIÓN GRÁFICA



### 3. CARACTERÍSTICAS FUNCIONALES

**Superficie (m<sup>2</sup>)** 5044  
**Dominio** Público  
**Uso** Público  
**Núm. Invent.** 541

### 4. CONDICIONES DE ORDENACIÓN Y GESTIÓN DEL SUELO

<b>Ordenación</b>	EL1c	<b>Ámbito</b>	-
<b>Catálogo</b>	A1/01-02, A1/43-02, A1/44-03, A2/26-09	<b>Obtención</b>	Obtenido
<b>Clasif. Suelo</b>	Suelo Urbano	<b>Estado</b>	Ejecutado
		<b>Prioridad</b>	-

### 5. MEDIDAS AMBIENTALES

Las medidas concretas de los espacios libres deben realizarse en función del contexto donde se emplace y su distribución. En cualquier caso se debe cumplir con las siguientes medidas básicas:

- Las especies utilizadas para la vegetación deberán estar adaptadas a las condiciones de mediterraneidad, esto es, escasez de agua y altas temperaturas.
- Los plantones arbóreos y arbustivos se ubicarán directamente en el suelo natural conformando una sombra continua en su edad adulta.
- Las formaciones arbóreas deberán constituir preferentemente conjunto volumétricos de gran porte con el objeto de permitir parte de la infiltración solar al suelo.
- Se dispondrán preferentemente especies de hoja perenne con el objeto de evitar el sellado de las redes de evacuación de aguas de lluvia, entre otras infraestructuras.

### 6. OBSERVACIONES

Su regulación se establece en la Norma 4.3.6 del PG



## SGEL/PJ-P 01-03-E

### 1. IDENTIFICACIÓN

**Denominación** PASSEIG SAGRERA (B)

**Situación** 1 Puig de Sant Pere

**Calle Planos** Passeig Sagrera

Full 500	15, 16, 20	Full 1000	H20, H21	Full 5000	06
----------	------------	-----------	----------	-----------	----

**Código** 01-03-E

**Ref. Cat.** -

### 2. DELIMITACIÓN GRÁFICA



### 3. CARACTERÍSTICAS FUNCIONALES

**Superficie (m<sup>2</sup>)** 4853

**Dominio** Público

**Uso** Público

**Núm. Invent.** 0000

### 4. CONDICIONES DE ORDENACIÓN Y GESTIÓN DEL SUELO

**Ordenación** EL1c

**Catálogo** B/03-40

**Clasif. Suelo** Suelo Urbano

**Ámbito** -

**Obtención** Obtenido

**Estado** Ejecutado

**Prioridad** -

### 5. MEDIDAS AMBIENTALES

Las medidas concretas de los espacios libres deben realizarse en función del contexto donde se emplace y su distribución. En cualquier caso se debe cumplir con las siguientes medidas básicas:

- Las especies utilizadas para la vegetación deberán estar adaptadas a las condiciones de mediterraneidad, esto es, escasez de agua y altas temperaturas.
- Los plantones arbóreos y arbustivos se ubicarán directamente en el suelo natural conformando una sombra continua en su edad adulta.
- Las formaciones arbóreas deberán constituir preferentemente conjunto volumétricos de gran porte con el objeto de permitir parte de la infiltración solar al suelo.
- Se dispondrán preferentemente especies de hoja perenne con el objeto de evitar el sellado de las redes de evacuación de aguas de lluvia, entre otras infraestructuras.

### 6. OBSERVACIONES

Forma un espacio libre junto con el 01-01-E.

Su regulación se establece en la Norma 4.3.6 del PG



## SGEL/PJ-P 01-04-E

### 1. IDENTIFICACIÓN

**Denominación** RESTES ARQUEOLÒGQUES PUIG DE SANT PERE

**Situación** 1 Puig de Sant Pere

**Calle** Polvora

**Planos**

Full 500	11, 15	Full 1000	H20	Full 5000	06
----------	--------	-----------	-----	-----------	----

**Código** 01-04-E

**Ref. Cat.** 93035020D6890C, 93035030D6890C, 93035040D6890C, 93035050D6890C, 93035060D6890C, 93035070D6890C

### 2. DELIMITACIÓN GRÁFICA



### 3. CARACTERÍSTICAS FUNCIONALES

**Superficie (m<sup>2</sup>)** 2027

**Dominio** Público

**Uso** Público

**Núm. Invent.** 218

### 4. CONDICIONES DE ORDENACIÓN Y GESTIÓN DEL SUELO

**Ordenación** EL1b

**Catálogo** A1/01-02, A1/01-03, A1/43-02, A1/44-03

**Clasif. Suelo** Suelo Urbano

**Ámbito** -

**Obtención** Obtenido

**Estado** Ejecutado

**Prioridad** -

### 5. MEDIDAS AMBIENTALES

Las medidas concretas de los espacios libres deben realizarse en función del contexto donde se emplace y su distribución. En cualquier caso se debe cumplir con las siguientes medidas básicas:

- Las especies utilizadas para la vegetación deberán estar adaptadas a las condiciones de mediterraneidad, esto es, escasez de agua y altas temperaturas.
- Los plantones arbóreos y arbustivos se ubicarán directamente en el suelo natural conformando una sombra continua en su edad adulta.
- Las formaciones arbóreas deberán constituir preferentemente conjunto volumétricos de gran porte con el objeto de permitir parte de la infiltración solar al suelo.
- Se dispondrán preferentemente especies de hoja perenne con el objeto de evitar el sellado de las redes de evacuación de aguas de lluvia, entre otras infraestructuras.

### 6. OBSERVACIONES

Su regulación se establece en la Norma 4.3.6 del PG



## SGEL/PJ-P 07-01-E

### 1. IDENTIFICACIÓN

**Denominación** JARDINS S'HORT DEL REI

**Situación** 7 La Seu

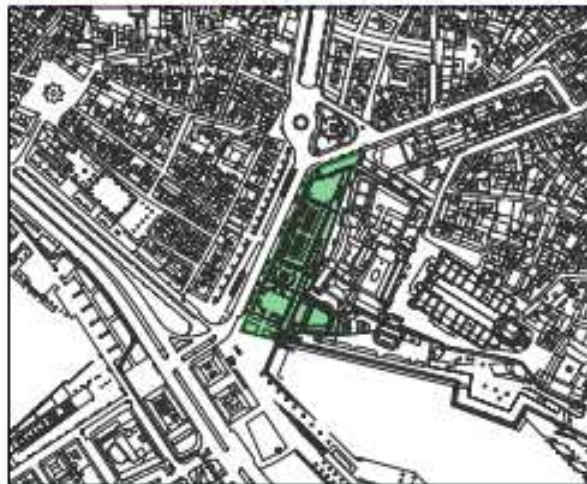
**Calle Planos** Jardines S'Hort del Rei

Full 500	16, 20	Full 1000	H20, H21	Full 5000	06
----------	--------	-----------	----------	-----------	----

**Código** 07-01-E

**Ref. Cat.** 97000010068908

### 2. DELIMITACIÓN GRÁFICA



### 3. CARACTERÍSTICAS FUNCIONALES

**Superficie (m<sup>2</sup>)** 8396

**Dominio** Público

**Uso** Público

**Núm. Invent.** 79

### 4. CONDICIONES DE ORDENACIÓN Y GESTIÓN DEL SUELO

**Ordenación** EL1d

**Catálogo** A1/07-28

**Clasif. Suelo** Suelo Urbano

**Ámbito** -

**Obtención** Obtenido

**Estado** Ejecutado

**Prioridad** -

### 5. MEDIDAS AMBIENTALES

Las medidas concretas de los espacios libres deben realizarse en función del contexto donde se emplace y su distribución. En cualquier caso se debe cumplir con las siguientes medidas básicas:

- Las especies utilizadas para la vegetación deberán estar adaptadas a las condiciones de mediterraneidad, esto es, escasez de agua y altas temperaturas.
- Los plantones arbóreos y arbustivos se ubicarán directamente en el suelo natural conformando una sombra continua en su edad adulta.
- Las formaciones arbóreas deberán constituir preferentemente conjunto volumétricos de gran porte con el objeto de permitir parte de la infiltración solar al suelo.
- Se dispondrán preferentemente especies de hoja perenne con el objeto de evitar el sellado de las redes de evacuación de aguas de lluvia, entre otras infraestructuras.

### 6. OBSERVACIONES

Forma un espacio libre junto con el 07-01-E, 07-02-E, 09-01-E, 09-02-E y 88-01-E.

Su regulación se establece en la Norma 4.3.6 del PG



## SGEL/PJ-P 07-02-E

### 1. IDENTIFICACIÓN

Denominación SES VOLTES

Situación 7 La Seu

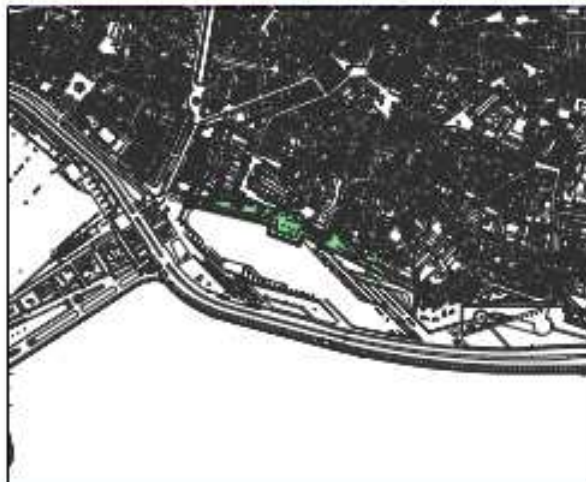
Calle  
Planos

Full 500	20, 21	Full 1000	H20, H21, I21	Full 5000	06
----------	--------	-----------	---------------	-----------	----

Código 07-02-E

Ref. Cat. 00958030D7709G

### 2. DELIMITACIÓN GRÁFICA



### 3. CARACTERÍSTICAS FUNCIONALES

Superficie (m<sup>2</sup>) 13936

Dominio Público

Uso Público

Núm. Invent. 181

### 4. CONDICIONES DE ORDENACIÓN Y GESTIÓN DEL SUELO

Ordenación EL1d

Catálogo A2/07-48

Clasif. Suelo Suelo Urbano

Ámbito

Obtención Obtenido

Estado Ejecutado

Prioridad

### 5. MEDIDAS AMBIENTALES

Las medidas concretas de los espacios libres deben realizarse en función del contexto donde se emplace y su distribución. En cualquier caso se debe cumplir con las siguientes medidas básicas:

- Las especies utilizadas para la vegetación deberán estar adaptadas a las condiciones de mediterraneidad, esto es, escasez de agua y altas temperaturas.
- Los plantones arbóreos y arbustivos se ubicarán directamente en el suelo natural conformando una sombra continua en su edad adulta.
- Las formaciones arbóreas deberán constituir preferentemente conjunto volumétricos de gran porte con el objeto de permitir parte de la infiltración solar al suelo.
- Se dispondrán preferentemente especies de hoja perenne con el objeto de evitar el sellado de las redes de evacuación de aguas de lluvia, entre otras infraestructuras.

### 6. OBSERVACIONES

Forma un espacio libre junto con el 07-01-E, 07-02-E, 09-01-E, 09-02-E y 88-01-E.  
Su regulación se establece en la Norma 4.3.6 del PG



## SGEL/PJ-P 09-01-E

### 1. IDENTIFICACIÓN

**Denominación** BALUARD DEL PRINCEP

**Situación** 9 La Calatrava

**Calle** Baluard del Princep

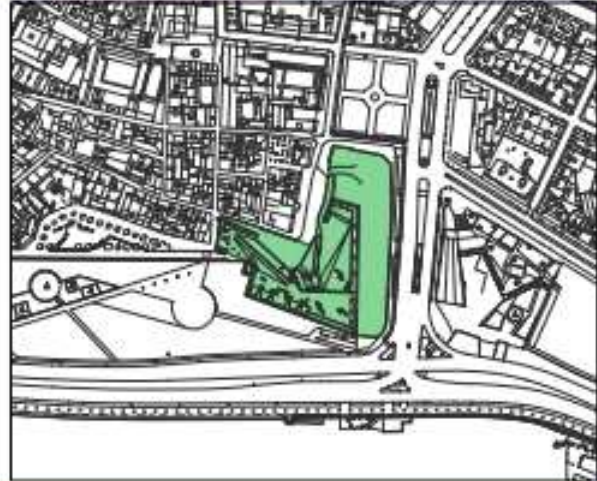
**Planos**

Full 500	21, 22, 24, 25	Full 1000	121	Full 5000	06
----------	-------------------	-----------	-----	-----------	----

**Código** 09-01-E

**Ref. Cat.** 0497501D07709H, 0497502D07709H, 0497504D07709H,  
0497505D07709H, 0497506D07709H

### 2. DELIMITACIÓN GRÁFICA



### 3. CARACTERÍSTICAS FUNCIONALES

**Superficie (m<sup>2</sup>)** 12970

**Dominio** Público

**Uso** Público

**Núm. Invent.** 1122

### 4. CONDICIONES DE ORDENACIÓN Y GESTIÓN DEL SUELO

**Ordenación** EL1d

**Catálogo** -

**Clasif. Suelo** Suelo Urbano

**Ámbito** -

**Obtención** Obtenido

**Estado** Ejecutado

**Prioridad** -

### 5. MEDIDAS AMBIENTALES

Las medidas concretas de los espacios libres deben realizarse en función del contexto donde se emplace y su distribución. En cualquier caso se debe cumplir con las siguientes medidas básicas:

- Las especies utilizadas para la vegetación deberán estar adaptadas a las condiciones de mediterraneidad, esto es, escasez de agua y altas temperaturas.
- Los plantones arbóreos y arbustivos se ubicarán directamente en el suelo natural conformando una sombra continua en su edad adulta.
- Las formaciones arbóreas deberán constituir preferentemente conjunto volumétricos de gran porte con el objeto de permitir parte de la infiltración solar al suelo.
- Se dispondrán preferentemente especies de hoja perenne con el objeto de evitar el sellado de las redes de evacuación de aguas de lluvia, entre otras infraestructuras.

### 6. OBSERVACIONES

Forma un espacio libre junto con el 07-01-E, 07-02-E, 09-01-E, 09-02-E y 88-01-E.

Su regulación se establece en la Norma 4.3.6 del PG



## SGEL/PJ-P 09-02-E

### 1. IDENTIFICACIÓN

**Denominación** PLAÇA LLORENÇ VILLALONGA

**Situación** 9 La Calatrava

**Calle** Plaça Llorenç Villalonga

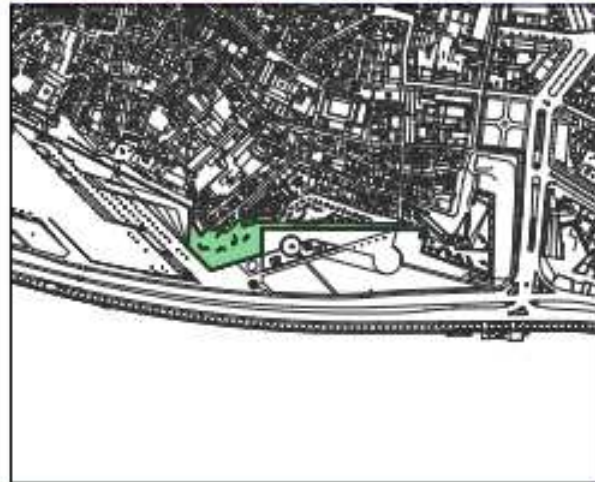
**Planos**

Full 500	21, 24	Full 1000	121	Full 5000	06
----------	--------	-----------	-----	-----------	----

**Código** 09-02-E

**Ref. Cat.** 07040A047000040000R0

### 2. DELIMITACIÓN GRÁFICA



### 3. CARACTERÍSTICAS FUNCIONALES

**Superficie (m<sup>2</sup>)** 5859

**Dominio** Público

**Uso** Público

**Núm. Invent.** 181

### 4. CONDICIONES DE ORDENACIÓN Y GESTIÓN DEL SUELO

**Ordenación** EL1d

**Catálogo** -

**Clasif. Suelo** Suelo Urbano

**Ámbito** -

**Obtención** Obtenido

**Estado** Ejecutado

**Prioridad** -

### 5. MEDIDAS AMBIENTALES

Las medidas concretas de los espacios libres deben realizarse en función del contexto donde se emplace y su distribución. En cualquier caso se debe cumplir con las siguientes medidas básicas:

- Las especies utilizadas para la vegetación deberán estar adaptadas a las condiciones de mediterraneidad, esto es, escasez de agua y altas temperaturas.
- Los plantones arbóreos y arbustivos se ubicarán directamente en el suelo natural conformando una sombra continua en su edad adulta.
- Las formaciones arbóreas deberán constituir preferentemente conjunto volumétricos de gran porte con el objeto de permitir parte de la infiltración solar al suelo.
- Se dispondrán preferentemente especies de hoja perenne con el objeto de evitar el sellado de las redes de evacuación de aguas de lluvia, entre otras infraestructuras.

### 6. OBSERVACIONES

Forma un espacio libre junto con el 07-01-E, 07-02-E, 09-01-E, 09-02-E y 88-01-E.

Su regulación se establece en la Norma 4.3.6 del PG



## SGEL/L-P 14-03-E

### 1. IDENTIFICACIÓN

**Denominación** SISTEMA D'ESPAYS LLIURES DE LA RIBERA DEL MAR

A SANT AGUSTÍ

**Situación**

14 Sant Agustí

**Calle**

Son Puigdorfila Verd

**Planos**

Full 500	-	Full 1000	D24, E24	Full 5000	03
----------	---	-----------	----------	-----------	----

**Código**

14-03-E

**Ref. Cat.**

-

### 2. DELIMITACIÓN GRÁFICA



### 3. CARACTERÍSTICAS FUNCIONALES

**Superficie (m<sup>2</sup>)** 15318

**Dominio** Público

**Uso** Público

**Núm. Invent.** 0000 ESTAT

### 4. CONDICIONES DE ORDENACIÓN Y GESTIÓN DEL SUELO

**Ordenación** EL1d

**Ámbito** -

**Catálogo** -

**Obtención** Obtenido

**Clasif. Suelo** Suelo Rústico

**Estado** Ejecutado

**Prioridad** -

### 5. MEDIDAS AMBIENTALES

Las medidas concretas de los espacios libres deben realizarse en función del contexto donde se emplace y su distribución. En cualquier caso se debe cumplir con las siguientes medidas básicas:

- Las especies utilizadas para la vegetación deberán estar adaptadas a las condiciones de mediterraneidad, esto es, escasez de agua y altas temperaturas.
- Los plántones arbóreos y arbustivos se ubicarán directamente en el suelo natural conformando una sombra continua en su edad adulta.
- Las formaciones arbóreas deberán constituir preferentemente conjunto volumétricos de gran porte con el objeto de permitir parte de la infiltración solar al suelo.
- Se dispondrán preferentemente especies de hoja perenne con el objeto de evitar el sellado de las redes de evacuación de aguas de lluvia, entre otras infraestructuras.

### 6. OBSERVACIONES

Forma un espacio libre junto con el 15-04-E y 15-05-E.

Su regulación se establece en la Norma 4.3.6 del PG



## SGEL/PJ-P 14-04-P

### 1. IDENTIFICACIÓN

**Denominación** ESPAI LLIURE SON TOELLS (A)

**Situación** 14 Sant Agustí

**Calle** Autopista de Ponent

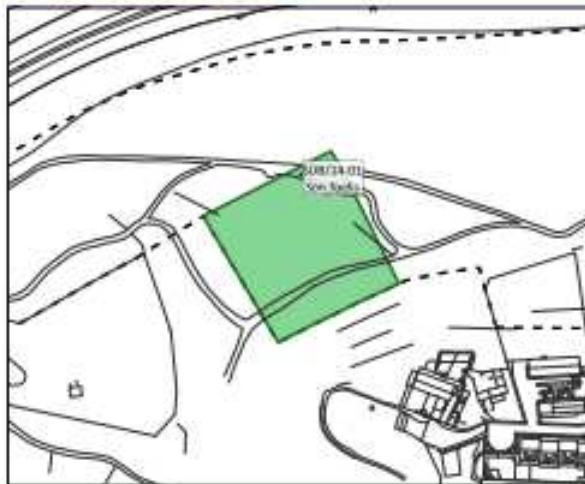
**Planos**

Full 500	-	Full 1000	C23,D23	Full 5000	03
----------	---	-----------	---------	-----------	----

**Código** 14-04-P

**Ref. Cat.** -

### 2. DELIMITACIÓN GRÁFICA



### 3. CARACTERÍSTICAS FUNCIONALES

**Superficie (m<sup>2</sup>)** 8384

**Dominio** Público

**Uso** Público

**Núm. Invent.** -

### 4. CONDICIONES DE ORDENACIÓN Y GESTIÓN DEL SUELO

**Ordenación** ELIC

**Ámbito** SUB/14-01

**Catálogo** -

**Obtención** No obtenido

**Clasif. Suelo** Suelo Urbanizable

**Estado** No ejecutado

**Prioridad** Baja (Según Norma 3.3.1 del PGE)

### 5. MEDIDAS AMBIENTALES

Las medidas concretas de los espacios libres deben realizarse en función del contexto donde se emplace y su distribución. En cualquier caso se debe cumplir con las siguientes medidas básicas:

- Las especies utilizadas para la vegetación deberán estar adaptadas a las condiciones de mediterraneidad, esto es, escasez de agua y altas temperaturas.
- Los plantones arbóreos y arbustivos se ubicarán directamente en el suelo natural conformando una sombra continua en su edad adulta.
- Las formaciones arbóreas deberán constituir preferentemente conjunto volumétricos de gran porte con el objeto de permitir parte de la infiltración solar al suelo.
- Se dispondrán preferentemente especies de hoja perenne con el objeto de evitar el sellado de las redes de evacuación de aguas de lluvia, entre otras infraestructuras.

### 6. OBSERVACIONES

Afectado por las servidumbres aeronáuticas, ver Norma 4.3.8

Su regulación se establece en la Norma 4.3.6 del PG



## SGEL/PJ-P 14-05-P

### 1. IDENTIFICACIÓN

**Denominación** ESPAI LLIURE SON TOELLS

**Situación** 14 Sant Agustí

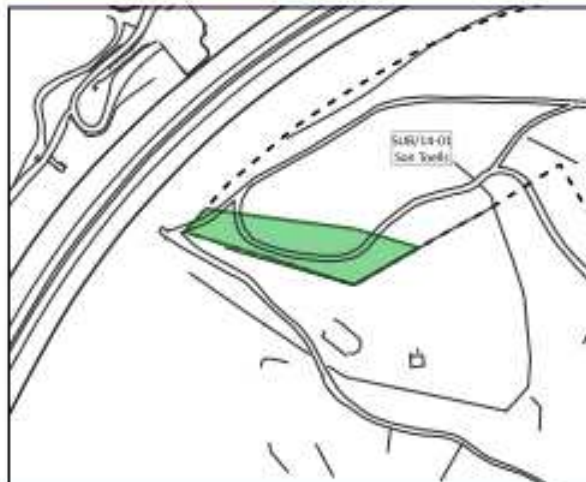
**Calle Planos** Autopista de Ponent

Full 500	-	Full 1000	C23,D23	Full 5000	03
----------	---	-----------	---------	-----------	----

**Código** 14-05-P

**Ref. Cat.** -

### 2. DELIMITACIÓN GRÁFICA



### 3. CARACTERÍSTICAS FUNCIONALES

**Superficie (m<sup>2</sup>)** 2746

**Dominio** Público

**Uso** Público

**Núm. Invent.** -

### 4. CONDICIONES DE ORDENACIÓN Y GESTIÓN DEL SUELO

**Ordenación** EL1b

**Catálogo** -

**Clasif. Suelo** Suelo Urbanizable

**Ámbito** SUB/14-01

**Obtención** No obtenido

**Estado** No ejecutado

**Prioridad** Baja (Según Norma 3.3.1 del PGE)

### 5. MEDIDAS AMBIENTALES

Las medidas concretas de los espacios libres deben realizarse en función del contexto donde se emplace y su distribución. En cualquier caso se debe cumplir con las siguientes medidas básicas:

- Las especies utilizadas para la vegetación deberán estar adaptadas a las condiciones de mediterraneidad, esto es, escasez de agua y altas temperaturas.
- Los plantones arbóreos y arbustivos se ubicarán directamente en el suelo natural conformando una sombra continua en su edad adulta.
- Las formaciones arbóreas deberán constituir preferentemente conjunto volumétricos de gran porte con el objeto de permitir parte de la infiltración solar al suelo.
- Se dispondrán preferentemente especies de hoja perenne con el objeto de evitar el sellado de las redes de evacuación de aguas de lluvia, entre otras infraestructuras.

### 6. OBSERVACIONES

Afectado por las servidumbres aeronáuticas, ver Norma 4.3.8

Su regulación se establece en la Norma 4.3.6 del PG



## SGEL/PJ-P 15-01-P

### 1. IDENTIFICACIÓN

**Denominación** ESPAI LLIURE CALA MAJOR (A)

**Situación** 15 Cala Major

**Calle** Joan Miró

**Planos**

Full 500	-	Full 1000	E24, F24	Full 5000	03
----------	---	-----------	----------	-----------	----

**Código** 15-01-P

**Ref. Cat.** 7181008006778A, 7181010006778A

### 2. DELIMITACIÓN GRÁFICA



### 3. CARACTERÍSTICAS FUNCIONALES

**Superficie (m<sup>2</sup>)** 34479

**Dominio** Público

**Uso** Público

**Núm. Invent.** 1140

### 4. CONDICIONES DE ORDENACIÓN Y GESTIÓN DEL SUELO

**Ordenación** EL1d

**Ámbito** -

**Catálogo** -

**Obtención** Obtenido

**Clasif. Suelo** Suelo Urbano

**Estado** No ejecutado

**Prioridad** Alta

### 5. MEDIDAS AMBIENTALES

Las medidas concretas de los espacios libres deben realizarse en función del contexto donde se emplace y su distribución. En cualquier caso se debe cumplir con las siguientes medidas básicas:

- Las especies utilizadas para la vegetación deberán estar adaptadas a las condiciones de mediterraneidad, esto es, escasez de agua y altas temperaturas.
- Los plantones arbóreos y arbustivos se ubicarán directamente en el suelo natural conformando una sombra continua en su edad adulta.
- Las formaciones arbóreas deberán constituir preferentemente conjunto volumétricos de gran porte con el objeto de permitir parte de la infiltración solar al suelo.
- Se dispondrán preferentemente especies de hoja perenne con el objeto de evitar el sellado de las redes de evacuación de aguas de lluvia, entre otras infraestructuras.

### 6. OBSERVACIONES

Es parte junto con SGEL/PJ-P 15-02-P del Espacio Libre Cala Major.  
Su regulación se establece en la Norma 4.3.5 del PG



## SGEL/PJ-P 15-02-P

### 1. IDENTIFICACIÓN

**Denominación** ESPAI LLIURE CALA MAJOR (B)

**Situación** 15 Cala Major

**Calle** Joan Miró

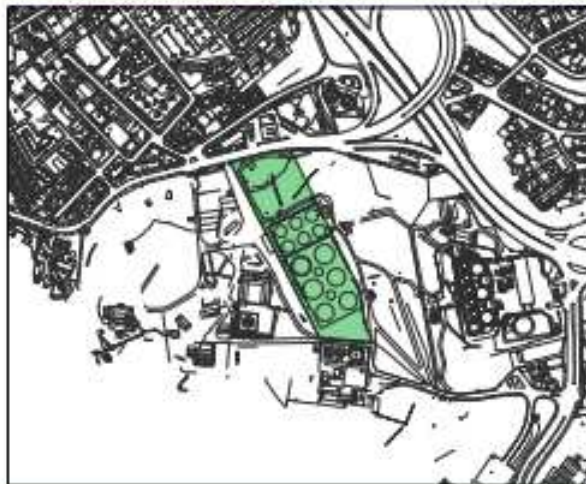
**Planos**

Full 500	-	Full 1000	E24, F24	Full 5000	03
----------	---	-----------	----------	-----------	----

**Código** 15-02-P

**Ref. Cat.** 7181009D06778A

### 2. DELIMITACIÓN GRÁFICA



### 3. CARACTERÍSTICAS FUNCIONALES

**Superficie (m<sup>2</sup>)** 22180

**Dominio** Público

**Uso** Público

**Núm. Invent.** -

### 4. CONDICIONES DE ORDENACIÓN Y GESTIÓN DEL SUELO

**Ordenación** EL1d

**Ámbito** -

**Catálogo** -

**Obtención** Obtenido

**Clasif. Suelo** Suelo Urbano

**Estado** No ejecutado

**Prioridad** Alta

### 5. MEDIDAS AMBIENTALES

Las medidas concretas de los espacios libres deben realizarse en función del contexto donde se emplace y su distribución. En cualquier caso se debe cumplir con las siguientes medidas básicas:

- Las especies utilizadas para la vegetación deberán estar adaptadas a las condiciones de mediterraneidad, esto es, escasez de agua y altas temperaturas.
- Los plantones arbóreos y arbustivos se ubicarán directamente en el suelo natural conformando una sombra continua en su edad adulta.
- Las formaciones arbóreas deberán constituir preferentemente conjunto volumétricos de gran porte con el objeto de permitir parte de la infiltración solar al suelo.
- Se dispondrán preferentemente especies de hoja perenne con el objeto de evitar el sellado de las redes de evacuación de aguas de lluvia, entre otras infraestructuras.

### 6. OBSERVACIONES

Es parte junto con SGEL/PJ-P 15-01-P del Espacio Libre Cala Major.  
Afectado por las servidumbres aeronáuticas, ver Norma 4.3.8

Su regulación se establece en la Norma 4.3.6 del PG



## SGEL/PJ-P 15-03-P

### 1. IDENTIFICACIÓN

<b>Denominación</b>	ESPAI LLIURE PORTO PI		
<b>Situación</b>	14 Sant Agustí		
<b>Calle</b>	-		
<b>Planos</b>	-		
<b>Full 500</b>	-	<b>Full 1000</b>	F24, F25
<b>Full 5000</b>	03		
<b>Código</b>	15-03-P		
<b>Ref. Cat.</b>	-		

### 2. DELIMITACIÓN GRÁFICA



### 3. CARACTERÍSTICAS FUNCIONALES

<b>Superficie (m<sup>2</sup>)</b>	7000
<b>Dominio</b>	Público
<b>Uso</b>	Público
<b>Núm. Invent.</b>	-

### 4. CONDICIONES DE ORDENACIÓN Y GESTIÓN DEL SUELO

<b>Ordenación</b>	EL1d	<b>Ámbito</b>	ARU-PE/14-03
<b>Catálogo</b>	-	<b>Obtención</b>	No obtenido
<b>Clasif. Suelo</b>	Suelo Urbano	<b>Estado</b>	No ejecutado
		<b>Prioridad</b>	Baja (Según Norma 2.2.11 del PGE)

### 5. MEDIDAS AMBIENTALES

Las medidas concretas de los espacios libres deben realizarse en función del contexto donde se emplace y su distribución. En cualquier caso se debe cumplir con las siguientes medidas básicas:

- Las especies utilizadas para la vegetación deberán estar adaptadas a las condiciones de mediterraneidad, esto es, escasez de agua y altas temperaturas.
- Los plantones arbóreos y arbustivos se ubicarán directamente en el suelo natural conformando una sombra continua en su edad adulta.
- Las formaciones arbóreas deberán constituir preferentemente conjunto volumétricos de gran porte con el objeto de permitir parte de la infiltración solar al suelo.
- Se dispondrán preferentemente especies de hoja perenne con el objeto de evitar el sellado de las redes de evacuación de aguas de lluvia, entre otras infraestructuras.

### 6. OBSERVACIONES

-  
Su regulación se establece en la Norma 4.3.6 del PG



## SGEL/L-P 15-04-E

### 1. IDENTIFICACIÓN

**Denominación** SISTEMA D'ESPAYS LLIURES DE LA RIBERA DEL MAR  
A CALA MAJOR (A)  
15 Cala Major

**Situación**

**Calle**  
**Planos**

Full 500	-	Full 1000	E24, E25, F25	Full 5000	03
----------	---	-----------	---------------	-----------	----

**Código**

15-04-E

**Ref. Cat.**

6483508DD6768C

### 2. DELIMITACIÓN GRÁFICA



### 3. CARACTERÍSTICAS FUNCIONALES

**Superficie (m<sup>2</sup>)** 12055

**Dominio** Público

**Uso** Público

**Núm. Invent.** 0000

### 4. CONDICIONES DE ORDENACIÓN Y GESTIÓN DEL SUELO

**Ordenación** EL1d

**Ámbito** -

**Catálogo** A2/15-06

**Obtención** Obtenido

**Clasif. Suelo** Suelo Rústico

**Estado** Ejecutado

**Prioridad** -

### 5. MEDIDAS AMBIENTALES

Las medidas concretas de los espacios libres deben realizarse en función del contexto donde se emplace y su distribución. En cualquier caso se debe cumplir con las siguientes medidas básicas:

- Las especies utilizadas para la vegetación deberán estar adaptadas a las condiciones de mediterraneidad, esto es, escasez de agua y altas temperaturas.
- Los plántones arbóreos y arbustivos se ubicarán directamente en el suelo natural conformando una sombra continua en su edad adulta.
- Las formaciones arbóreas deberán constituir preferentemente conjunto volumétricos de gran porte con el objeto de permitir parte de la infiltración solar al suelo.
- Se dispondrán preferentemente especies de hoja perenne con el objeto de evitar el sellado de las redes de evacuación de aguas de lluvia, entre otras infraestructuras.

### 6. OBSERVACIONES

Se establecerán las acciones establecidas en el estudio hidrológico del Plan de Palma, en relación a la mejora de la capacidad de la desembocadura del Torrent de Cala Major. Forma un espacio libre junto con el 14-03-E y 15-05-E.

Su regulación se establece en la Norma 4.3.6 del PG.



## SGEL/L-P 15-05-E

### 1. IDENTIFICACIÓN

**Denominación** SISTEMA D'ESPAYS LLIURES DE LA RIBERA DEL MAR  
A CALA MAJOR (B)  
15 Cala Major

**Situación**

**Calle**  
**Planos**

Full 500	-	Full 1000	E24, E25, F25	Full 5000	03
----------	---	-----------	---------------	-----------	----

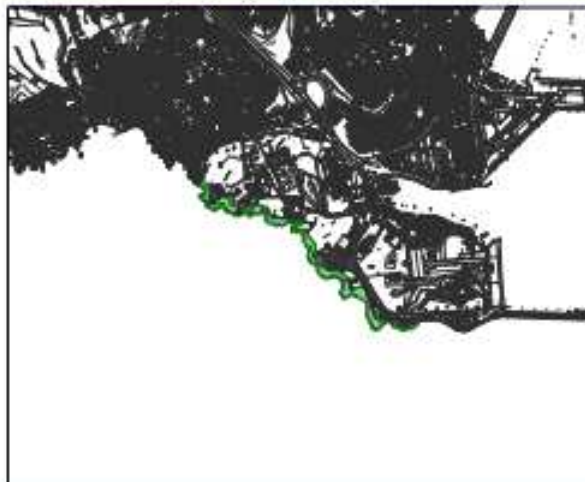
**Código**

15-05-E

**Ref. Cat.**

6483508DD6768C

### 2. DELIMITACIÓN GRÁFICA



### 3. CARACTERÍSTICAS FUNCIONALES

<b>Superficie (m<sup>2</sup>)</b>	35541
<b>Dominio</b>	Público
<b>Uso</b>	Público
<b>Núm. Invent.</b>	0000

### 4. CONDICIONES DE ORDENACIÓN Y GESTIÓN DEL SUELO

<b>Ordenación</b>	EL1d	<b>Ámbito</b>	-
<b>Catálogo</b>	A2/15-06	<b>Obtención</b>	Obtenido
<b>Clasif. Suelo</b>	Suelo Rústico	<b>Estado</b>	Ejecutado
		<b>Prioridad</b>	-

### 5. MEDIDAS AMBIENTALES

Las medidas concretas de los espacios libres deben realizarse en función del contexto donde se emplace y su distribución. En cualquier caso se debe cumplir con las siguientes medidas básicas:

- Las especies utilizadas para la vegetación deberán estar adaptadas a las condiciones de mediterraneidad, esto es, escasez de agua y altas temperaturas.
- Los plantones arbóreos y arbustivos se ubicarán directamente en el suelo natural conformando una sombra continua en su edad adulta.
- Las formaciones arbóreas deberán constituir preferentemente conjunto volumétricos de gran porte con el objeto de permitir parte de la infiltración solar al suelo.
- Se dispondrán preferentemente especies de hoja perenne con el objeto de evitar el sellado de las redes de evacuación de aguas de lluvia, entre otras infraestructuras.

### 6. OBSERVACIONES

Forma un espacio libre junto con el 14-03-E y 15-04-E.  
Su regulación se establece en la Norma 4.3.6 del PG



## SGEL/PJ-P 17-01-E

### 1. IDENTIFICACIÓN

**Denominación** AMPLIACIO BOSC BELLVER (A)

**Situación** 17 La Bonanova  
**Calle Planos** Fco. Vidal Sureda

Full 500	-	Full 1000	E22, F22	Full 5000	03
----------	---	-----------	----------	-----------	----

**Código** 17-01-E

**Ref. Cat.** -

### 2. DELIMITACIÓN GRÁFICA



### 3. CARACTERÍSTICAS FUNCIONALES

**Superficie (m<sup>2</sup>)** 113973

**Dominio** Público

**Uso** Público

**Núm. Invent.** 169, 1112

### 4. CONDICIONES DE ORDENACIÓN Y GESTIÓN DEL SUELO

**Ordenación** EL1d

**Catálogo** B/17-08

**Clasif. Suelo** Suelo Rústico

**Ámbito** -

**Obtención** Obtenido

**Estado** Ejecutado

**Prioridad** -

### 5. MEDIDAS AMBIENTALES

Las medidas concretas de los espacios libres deben realizarse en función del contexto donde se emplace y su distribución. En cualquier caso se debe cumplir con las siguientes medidas básicas:

- Las especies utilizadas para la vegetación deberán estar adaptadas a las condiciones de mediterraneidad, esto es, escasez de agua y altas temperaturas.
- Los plántones arbóreos y arbustivos se ubicarán directamente en el suelo natural conformando una sombra continua en su edad adulta.
- Las formaciones arbóreas deberán constituir preferentemente conjunto volumétricos de gran porte con el objeto de permitir parte de la infiltración solar al suelo.
- Se dispondrán preferentemente especies de hoja perenne con el objeto de evitar el sellado de las redes de evacuación de aguas de lluvia, entre otras infraestructuras.

### 6. OBSERVACIONES

Forma un espacio libre junto con el 17-01-E, 17-03-P, 20-01-E y 22-01-E. Se establecerán las acciones establecidas en el estudio hidrológico del Plan de Palma (actuación 4), en relación a la mejora del cauce del Torrent de Mal Pas.

Su regulación se establece en la Norma 4.3.6 del PG.



## SGEL/PJ-P 17-02-P

### 1. IDENTIFICACIÓN

**Denominación** ESPAI LLIURE VISTALEGRE

**Situación** 15 La Bonanova

**Calle Planos** Autopista de Ponent, Vista Alegre

Full 500	-	Full 1000	F24	Full 5000	03
----------	---	-----------	-----	-----------	----

**Código** 17-02-P

**Ref. Cat.** 73830300D6778C, 7383031D06778C, 7383032D06778C, 7383033D06778C, 7383034D06778C, 7383004D06778C, 7383005D06778C, 7383021D06778C, 7383022D06778C, 7383023D06778C, 7383003D06778C, 7383024D06778C

### 2. DELIMITACIÓN GRÁFICA



### 3. CARACTERÍSTICAS FUNCIONALES

**Superficie (m<sup>2</sup>)** 3926

**Dominio** Público

**Uso** Público

**Núm. Invent.** -

### 4. CONDICIONES DE ORDENACIÓN Y GESTIÓN DEL SUELO

**Ordenación** ELIC

**Ámbito** -

**Catálogo** -

**Obtención** Obtenido

**Clasif. Suelo** Suelo Urbano

**Estado** No ejecutado

**Prioridad** Alta

### 5. MEDIDAS AMBIENTALES

Las medidas concretas de los espacios libres deben realizarse en función del contexto donde se emplace y su distribución. En cualquier caso se debe cumplir con las siguientes medidas básicas:

- Las especies utilizadas para la vegetación deberán estar adaptadas a las condiciones de mediterraneidad, esto es, escasez de agua y altas temperaturas.
- Los plantones arbóreos y arbustivos se ubicarán directamente en el suelo natural conformando una sombra continua en su edad adulta.
- Las formaciones arbóreas deberán constituir preferentemente conjunto volumétricos de gran porte con el objeto de permitir parte de la infiltración solar al suelo.
- Se dispondrán preferentemente especies de hoja perenne con el objeto de evitar el sellado de las redes de evacuación de aguas de lluvia, entre otras infraestructuras.

### 6. OBSERVACIONES

Afectado por las servidumbres aeronáuticas, ver Norma 4.3.8

Su regulación se establece en la Norma 4.3.6 del PG

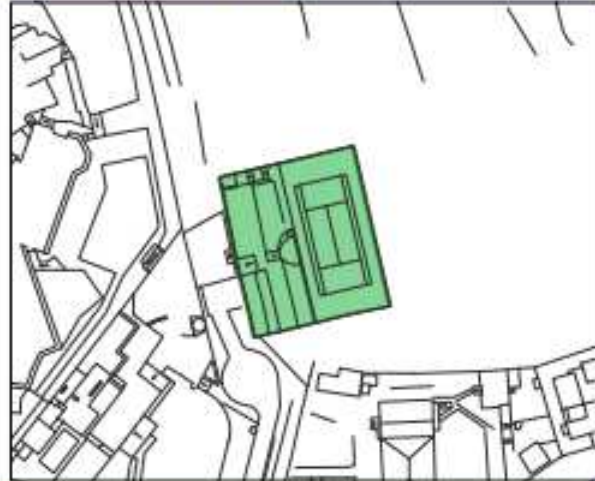


## SGEL/PJ-P 17-03-P

### 1. IDENTIFICACIÓN

<b>Denominación</b>	AMPLIACIO BOSQ BELLVER (B)		
<b>Situación</b>	17 La Bonanova		
<b>Calle</b>	Fco. Vidal Sureda		
<b>Planos</b>			
Full 500	-	Full 1000	E22, F22
Full 5000	03		
<b>Código</b>	17-03-P		
<b>Ref. Cat.</b>			

### 2. DELIMITACIÓN GRÁFICA



### 3. CARACTERÍSTICAS FUNCIONALES

<b>Superficie (m<sup>2</sup>)</b>	1040
<b>Dominio</b>	Público
<b>Uso</b>	Público
<b>Núm. Invent.</b>	169, 1112

### 4. CONDICIONES DE ORDENACIÓN Y GESTIÓN DEL SUELO

<b>Ordenación</b>	EL1d	<b>Ámbito</b>	AA/17-02
<b>Catálogo</b>	-	<b>Obtención</b>	No obtenido
<b>Clasif. Suelo</b>	Suelo Rústico	<b>Estado</b>	No ejecutado
		<b>Prioridad</b>	Media

### 5. MEDIDAS AMBIENTALES

Las medidas concretas de los espacios libres deben realizarse en función del contexto donde se emplace y su distribución. En cualquier caso se debe cumplir con las siguientes medidas básicas:

- Las especies utilizadas para la vegetación deberán estar adaptadas a las condiciones de mediterraneidad, esto es, escasez de agua y altas temperaturas.
- Los plantones arbóreos y arbustivos se ubicarán directamente en el suelo natural conformando una sombra continua en su edad adulta.
- Las formaciones arbóreas deberán constituir preferentemente conjunto volumétricos de gran porte con el objeto de permitir parte de la infiltración solar al suelo.
- Se dispondrán preferentemente especies de hoja perenne con el objeto de evitar el sellado de las redes de evacuación de aguas de lluvia, entre otras infraestructuras.

### 6. OBSERVACIONES

Forma un espacio libre junto con el 17-01-E, 17-03-P, 20-01-E y 22-01-E.  
Afectado por las servidumbres aeronáuticas, ver Norma 4.3.8

Su regulación se establece en la Norma 4.3.6 del PG



## SGEL/PJ-P 20-01-E

### 1. IDENTIFICACIÓN

**Denominación** PARC DE BELLVER

**Situación** 20 Bellver

**Calle Planos**

Full 500	-	Full 1000	E20, E21, E22, E20, E21, E22	Full 5000	03
----------	---	-----------	---------------------------------	-----------	----

**Código** 20-01-E

**Ref. Cat.** 74980010D6779E

### 2. DELIMITACIÓN GRÁFICA



### 3. CARACTERÍSTICAS FUNCIONALES

**Superficie (m<sup>2</sup>)** 1101978

**Dominio** Público

**Uso** Público

**Núm. Invent.** 169

### 4. CONDICIONES DE ORDENACIÓN Y GESTIÓN DEL SUELO

**Ordenación** EL1d

**Catálogo** A1/20-02, A1/20-03

**Clasif. Suelo** Suelo Rústico

**Ámbito**

**Obtención** Obtenido

**Estado** Ejecutado

**Prioridad**

### 5. MEDIDAS AMBIENTALES

Las medidas concretas de los espacios libres deben realizarse en función del contexto donde se emplace y su distribución. En cualquier caso se debe cumplir con las siguientes medidas básicas:

- Las especies utilizadas para la vegetación deberán estar adaptadas a las condiciones de mediterraneidad, esto es, escasez de agua y altas temperaturas.
- Los plantones arbóreos y arbustivos se ubicarán directamente en el suelo natural conformando una sombra continua en su edad adulta.
- Las formaciones arbóreas deberán constituir preferentemente conjunto volumétricos de gran porte con el objeto de permitir parte de la infiltración solar al suelo.
- Se dispondrán preferentemente especies de hoja perenne con el objeto de evitar el sellado de las redes de evacuación de aguas de lluvia, entre otras infraestructuras.

### 6. OBSERVACIONES

Forma un espacio libre junto con el 17-01-E, 17-03-P, 20-01-E y 22-01-E.

Su regulación se establece en la Norma 4.3.6 del PG



## SGEL/PJ-P 22-01-E

### 1. IDENTIFICACIÓN

**Denominación** ESPAI LLIURE LA TEULERA

**Situación** 22 La Teulera

**Calle Planos** Camí dels Reis

Full 500	-	Full 1000	E20, E21, E22	Full 5000	03
----------	---	-----------	---------------	-----------	----

**Código** 22-01-E

**Ref. Cat.** 07040A001000130000RD

### 2. DELIMITACIÓN GRÁFICA



### 3. CARACTERÍSTICAS FUNCIONALES

**Superficie (m<sup>2</sup>)** 258697

**Dominio** Público

**Uso** Público

**Núm. Invent.** 169

### 4. CONDICIONES DE ORDENACIÓN Y GESTIÓN DEL SUELO

**Ordenación** EL1d

**Catálogo** -

**Clasif. Suelo** Suelo Rústico

**Ámbito** -

**Obtención** Obtenido

**Estado** Ejecutado

**Prioridad** -

### 5. MEDIDAS AMBIENTALES

Las medidas concretas de los espacios libres deben realizarse en función del contexto donde se emplace y su distribución. En cualquier caso se debe cumplir con las siguientes medidas básicas:

- Las especies utilizadas para la vegetación deberán estar adaptadas a las condiciones de mediterraneidad, esto es, escasez de agua y altas temperaturas.
- Los plantones arbóreos y arbustivos se ubicarán directamente en el suelo natural conformando una sombra continua en su edad adulta.
- Las formaciones arbóreas deberán constituir preferentemente conjunto volumétricos de gran porte con el objeto de permitir parte de la infiltración solar al suelo.
- Se dispondrán preferentemente especies de hoja perenne con el objeto de evitar el sellado de las redes de evacuación de aguas de lluvia, entre otras infraestructuras.

### 6. OBSERVACIONES

Forma un espacio libre junto con el 17-01-E, 17-03-P, 20-01-E y 22-01-E.

Su regulación se establece en la Norma 4.3.6 del PG



## SGEL/PJ-P 24-01-P

### 1. IDENTIFICACIÓN

**Denominación** SON PUIGDORFILA

**Situación** 24 Son Dureta

**Calle** C/ Albó

**Planos**

Full 500	-	Full 1000	F-18	Full 5000	03
----------	---	-----------	------	-----------	----

**Código** 24-01-P

**Ref. Cat.**

### 2. DELIMITACIÓN GRÁFICA



### 3. CARACTERÍSTICAS FUNCIONALES

**Superficie (m<sup>2</sup>)** 29668

**Dominio** Público

**Uso** Público

**Núm. Invent.** 0000

### 4. CONDICIONES DE ORDENACIÓN Y GESTIÓN DEL SUELO

**Ordenación** EL1d

**Catálogo** B/24-08

**Clasif. Suelo** Urbanizable

**Ámbito** SUB/24-01

**Obtención** No obtenido

**Estado** No ejecutado

**Prioridad** Baja (Según Norma 3.3.1 del PGE)

### 5. MEDIDAS AMBIENTALES

Las medidas concretas de los espacios libres deben realizarse en función del contexto donde se emplace y su distribución. En cualquier caso se debe cumplir con las siguientes medidas básicas:

- Las especies utilizadas para la vegetación deberán estar adaptadas a las condiciones de mediterraneidad, esto es, escasez de agua y altas temperaturas.
- Los plantones arbóreos y arbustivos se ubicarán directamente en el suelo natural conformando una sombra continua en su edad adulta.
- Las formaciones arbóreas deberán constituir preferentemente conjunto volumétricos de gran porte con el objeto de permitir parte de la infiltración solar al suelo.
- Se dispondrán preferentemente especies de hoja perenne con el objeto de evitar el sellado de las redes de evacuación de aguas de lluvia, entre otras infraestructuras.

### 6. OBSERVACIONES

Su regulación se establece en la Norma 4.3.6 del PG



## SGEL/PJ-P 25-01-E

### 1. IDENTIFICACIÓN

Denominación SA FEIXINA

Situación 25 Santa Catalina

Calle Avda. Argentina

Planos

Full 500	11, 15	Full 1000	H20	Full 5000	06
----------	--------	-----------	-----	-----------	----

Código 25-01-E

Ref. Cat. 9204301006890C

### 2. DELIMITACIÓN GRÁFICA



### 3. CARACTERÍSTICAS FUNCIONALES

Superficie (m<sup>2</sup>) 17008

Dominio Público

Uso Público

Núm. Invent. 31

### 4. CONDICIONES DE ORDENACIÓN Y GESTIÓN DEL SUELO

Ordenación EL1d

Catálogo -

Clasif. Suelo Suelo Urbano

Ámbito -

Obtención Obtenido

Estado Ejecutado

Prioridad -

### 5. MEDIDAS AMBIENTALES

Las medidas concretas de los espacios libres deben realizarse en función del contexto donde se emplace y su distribución. En cualquier caso se debe cumplir con las siguientes medidas básicas:

- Las especies utilizadas para la vegetación deberán estar adaptadas a las condiciones de mediterraneidad, esto es, escasez de agua y altas temperaturas.
- Los plántones arbóreos y arbustivos se ubicarán directamente en el suelo natural conformando una sombra continua en su edad adulta.
- Las formaciones arbóreas deberán constituir preferentemente conjunto volumétricos de gran porte con el objeto de permitir parte de la infiltración solar al suelo.
- Se dispondrán preferentemente especies de hoja perenne con el objeto de evitar el sellado de las redes de evacuación de aguas de lluvia, entre otras infraestructuras.

### 6. OBSERVACIONES

Su regulación se establece en la Norma 4.3.6 del PG



## SGEL/PJ-P 26-01-E

### 1. IDENTIFICACIÓN

**Denominación** ESPAI LLIURE EL JONQUET (A)

**Situación** 26 El Jonquet

**Calle** C/10

**Planos**

Full 500	15	Full 1000	H20	Full 5000	06
----------	----	-----------	-----	-----------	----

**Código** 26-01-E

**Ref. Cat.** 9002501DD6890A, 9002502DD6890A

### 2. DELIMITACIÓN GRÁFICA



### 3. CARACTERÍSTICAS FUNCIONALES

**Superficie (m<sup>2</sup>)** 1287

**Dominio** Público

**Uso** Público

**Núm. Invent.** 898

### 4. CONDICIONES DE ORDENACIÓN Y GESTIÓN DEL SUELO

**Ordenación** EL1a

**Catálogo** A1/43-02, A1/44-03, A2/26-06g

**Clasif. Suelo** Suelo Urbano

**Ámbito** ARU-API-T/26-04

**Obtención** Obtenido

**Estado** Ejecutado

**Prioridad** Alta (Según Norma 3.3.1 del PGE)

### 5. MEDIDAS AMBIENTALES

Las medidas concretas de los espacios libres deben realizarse en función del contexto donde se emplace y su distribución. En cualquier caso se debe cumplir con las siguientes medidas básicas:

- Las especies utilizadas para la vegetación deberán estar adaptadas a las condiciones de mediterraneidad, esto es, escasez de agua y altas temperaturas.
- Los plantones arbóreos y arbustivos se ubicarán directamente en el suelo natural conformando una sombra continua en su edad adulta.
- Las formaciones arbóreas deberán constituir preferentemente conjunto volumétricos de gran porte con el objeto de permitir parte de la infiltración solar al suelo.
- Se dispondrán preferentemente especies de hoja perenne con el objeto de evitar el sellado de las redes de evacuación de aguas de lluvia, entre otras infraestructuras.

### 6. OBSERVACIONES

La expropiación se refiere a 104m<sup>2</sup>. El resto es propiedad municipal. Es parte junto con SGEL/PJ-P 26-03-E del Espacio Libre de El Jonquet. Su regulación se establece en la Norma 4.3.6 del PG



## SGEL/PJ-P 26-02-E

### 1. IDENTIFICACIÓN

**Denominación:** ESPLANADA DE SANTO DOMINGO DE LA CALZADA

**Situación:** 26 El Jonquet

**Calle Planos:** Gabriel Roca

Full 500	-	Full 1000	G20	Full 5000	06
----------	---	-----------	-----	-----------	----

**Código:** 26-02-E

**Ref. Cat.:** -

### 2. DELIMITACIÓN GRÁFICA



### 3. CARACTERÍSTICAS FUNCIONALES

**Superficie (m<sup>2</sup>):** 1683

**Dominio:** Público

**Uso:** Público

**Núm. Invent.:** 0000

### 4. CONDICIONES DE ORDENACIÓN Y GESTIÓN DEL SUELO

**Ordenación:** EL1a

**Catálogo:** -

**Clasif. Suelo:** Suelo Urbano

**Ámbito:** -

**Obtención:** Obtenido

**Estado:** Ejecutado

**Prioridad:** -

### 5. MEDIDAS AMBIENTALES

Las medidas concretas de los espacios libres deben realizarse en función del contexto donde se emplace y su distribución. En cualquier caso se debe cumplir con las siguientes medidas básicas:

- Las especies utilizadas para la vegetación deberán estar adaptadas a las condiciones de mediterraneidad, esto es, escasez de agua y altas temperaturas.
- Los plantones arbóreos y arbustivos se ubicarán directamente en el suelo natural conformando una sombra continua en su edad adulta.
- Las formaciones arbóreas deberán constituir preferentemente conjunto volumétricos de gran porte con el objeto de permitir parte de la infiltración solar al suelo.
- Se dispondrán preferentemente especies de hoja perenne con el objeto de evitar el sellado de las redes de evacuación de aguas de lluvia, entre otras infraestructuras.

### 6. OBSERVACIONES

- Su regulación se establece en la Norma 4.3.6 del PG



## SGEL/PJ-P 28-01-P

### 1. IDENTIFICACIÓN

**Denominación** ESPAI LLIURE AL VOLTANT DE SON MOIX (A)

**Situación** 28 Son Flor

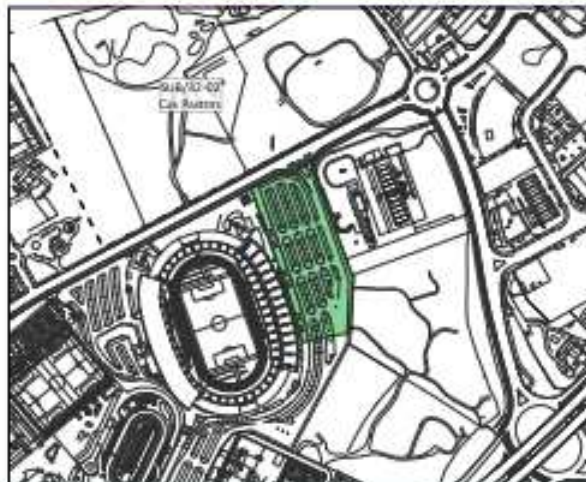
**Calle Planos** Camí dels Reis

Full 500	-	Full 1000	G15, G16	Full 5000	06
----------	---	-----------	----------	-----------	----

**Código** 28-01-P

**Ref. Cat.** -

### 2. DELIMITACIÓN GRÁFICA



### 3. CARACTERÍSTICAS FUNCIONALES

**Superficie (m<sup>2</sup>)** 17318

**Dominio** Público

**Uso** Público

**Núm. Invent.** 147

### 4. CONDICIONES DE ORDENACIÓN Y GESTIÓN DEL SUELO

**Ordenación** EL1d

**Catálogo** -

**Clasif. Suelo** Suelo Urbano

**Ámbito** -

**Obtención** Obtenido

**Estado** No ejecutado

**Prioridad** -

### 5. MEDIDAS AMBIENTALES

Las medidas concretas de los espacios libres deben realizarse en función del contexto donde se emplace y su distribución. En cualquier caso se debe cumplir con las siguientes medidas básicas:

- Las especies utilizadas para la vegetación deberán estar adaptadas a las condiciones de mediterraneidad, esto es, escasez de agua y altas temperaturas.
- Los plantones arbóreos y arbustivos se ubicarán directamente en el suelo natural conformando una sombra continua en su edad adulta.
- Las formaciones arbóreas deberán constituir preferentemente conjunto volumétricos de gran porte con el objeto de permitir parte de la infiltración solar al suelo.
- Se dispondrán preferentemente especies de hoja perenne con el objeto de evitar el sellado de las redes de evacuación de aguas de lluvia, entre otras infraestructuras.

### 6. OBSERVACIONES

Es parte junto con SGEL/PJ-P 28-02-P del Espacio Libre en el entorno de Son Moix.

Afectado por las servidumbres aeronáuticas, ver Norma 4.3.8

Su regulación se establece en la Norma 4.3.6 del PG



## SGEL/PJ-P 28-02-P

### 1. IDENTIFICACIÓN

**Denominación** ESPAI LLIBRE AL VOLTANT DE SON MOIX (B)

**Situación** 28 Son Flor

**Calle Planos** Camí dels Reis

Full 500	-	Full 1000	G15, G16	Full 5000	06
----------	---	-----------	----------	-----------	----

**Código** 28-02-P

**Ref. Cat.** -

### 2. DELIMITACIÓN GRÁFICA



### 3. CARACTERÍSTICAS FUNCIONALES

**Superficie (m<sup>2</sup>)** 18814

**Dominio** Público

**Uso** Público

**Núm. Invent.** 1524

### 4. CONDICIONES DE ORDENACIÓN Y GESTIÓN DEL SUELO

**Ordenación** EL1d

**Ámbito** -

**Catálogo** -

**Obtención** Obtenido

**Clasif. Suelo** Suelo Urbano

**Estado** No ejecutado

**Prioridad** -

### 5. MEDIDAS AMBIENTALES

Las medidas concretas de los espacios libres deben realizarse en función del contexto donde se emplace y su distribución. En cualquier caso se debe cumplir con las siguientes medidas básicas:

- Las especies utilizadas para la vegetación deberán estar adaptadas a las condiciones de mediterraneidad, esto es, escasez de agua y altas temperaturas.
- Los plantones arbóreos y arbustivos se ubicarán directamente en el suelo natural conformando una sombra continua en su edad adulta.
- Las formaciones arbóreas deberán constituir preferentemente conjunto volumétricos de gran porte con el objeto de permitir parte de la infiltración solar al suelo.
- Se dispondrán preferentemente especies de hoja perenne con el objeto de evitar el sellado de las redes de evacuación de aguas de lluvia, entre otras infraestructuras.

### 6. OBSERVACIONES

Es parte junto con SGEL/PJ-P 28-01-P del Espacio Libre en el entorno de Son Moix.

Afectado por las servidumbres aeronáuticas, ver Norma 4.3.8

Su regulación se establece en la Norma 4.3.6 del PG



## SGEL/PJ-P 32-02-P

### 1. IDENTIFICACIÓN

**Denominación** PARC LINEAL ENSANCHE PONIENTE (A)

**Situación** 32 Son Anglada

**Calle** Can Fontet

**Planos**

Full 500	-	Full 1000	F13, F14	Full 5000	02
----------	---	-----------	----------	-----------	----

**Código** 32-02-P

**Ref. Cat.** -

### 2. DELIMITACIÓN GRÁFICA



### 3. CARACTERÍSTICAS FUNCIONALES

**Superficie (m<sup>2</sup>)** 68418

**Dominio** Público

**Uso** Público

**Núm. Invent.** -

### 4. CONDICIONES DE ORDENACIÓN Y GESTIÓN DEL SUELO

**Ordenación** EL1d

**Catálogo** -

**Clasif. Suelo** Suelo Urbanizable

**Ámbito** SUB/32-01

**Obtención** No obtenido

**Estado** No ejecutado

**Prioridad** Media/ Baja (Según Norma 3.3.1 del PGE)

### 5. MEDIDAS AMBIENTALES

Las medidas concretas de los espacios libres deben realizarse en función del contexto donde se emplace y su distribución. En cualquier caso se debe cumplir con las siguientes medidas básicas:

- Las especies utilizadas para la vegetación deberán estar adaptadas a las condiciones de mediterraneidad, esto es, escasez de agua y altas temperaturas.
- Los plantones arbóreos y arbustivos se ubicarán directamente en el suelo natural conformando una sombra continua en su edad adulta.
- Las formaciones arbóreas deberán constituir preferentemente conjunto volumétricos de gran porte con el objeto de permitir parte de la infiltración solar al suelo.
- Se dispondrán preferentemente especies de hoja perenne con el objeto de evitar el sellado de las redes de evacuación de aguas de lluvia, entre otras infraestructuras.

### 6. OBSERVACIONES

Espacio libre formado conjuntamente por 32-(04, 05 y 07)-P.  
Su regulación se establece en la Norma 4.3.6 del PG



## SGEL/PJ-P 32-04-P

### 1. IDENTIFICACIÓN

**Denominación** PARC LINEAL ENSANCHE PONIENTE (B)

**Situación** 32 Son Anglada

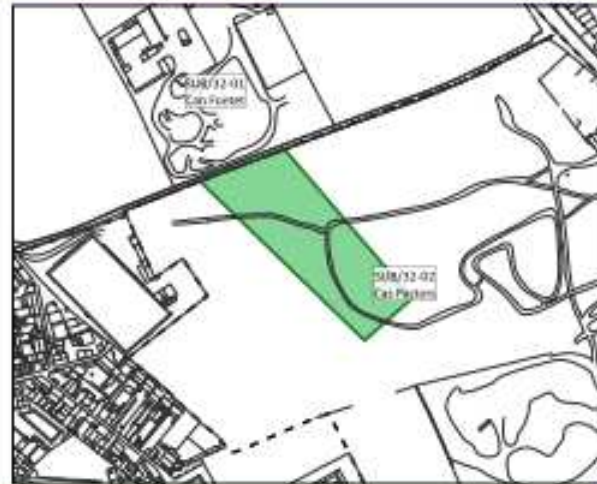
**Calle Planos** Cas Pastor

Full 500	-	Full 1000	F14, G14, G15	Full 5000	05, 06
----------	---	-----------	---------------	-----------	--------

**Código** 32-04-P

**Ref. Cat.** -

### 2. DELIMITACIÓN GRÁFICA



### 3. CARACTERÍSTICAS FUNCIONALES

**Superficie (m<sup>2</sup>)** 10824

**Dominio** Público

**Uso** Público

**Núm. Invent.** -

### 4. CONDICIONES DE ORDENACIÓN Y GESTIÓN DEL SUELO

**Ordenación** EL1d

**Ámbito** SUB/32-02

**Catálogo** -

**Obtención** No obtenido

**Clasif. Suelo** Suelo Urbanizable

**Estado** No ejecutado

**Prioridad** Alta/ Media (Según Norma 3.3.1 del PGE)

### 5. MEDIDAS AMBIENTALES

Las medidas concretas de los espacios libres deben realizarse en función del contexto donde se emplace y su distribución. En cualquier caso se debe cumplir con las siguientes medidas básicas:

- Las especies utilizadas para la vegetación deberán estar adaptadas a las condiciones de mediterraneidad, esto es, escasez de agua y altas temperaturas.
- Los plantones arbóreos y arbustivos se ubicarán directamente en el suelo natural conformando una sombra continua en su edad adulta.
- Las formaciones arbóreas deberán constituir preferentemente conjunto volumétricos de gran porte con el objeto de permitir parte de la infiltración solar al suelo.
- Se dispondrán preferentemente especies de hoja perenne con el objeto de evitar el sellado de las redes de evacuación de aguas de lluvia, entre otras infraestructuras.

### 6. OBSERVACIONES

Espacio libre formado conjuntamente por 32-(02, 05 y 07)-P.  
Afectado por las servidumbres aeronáuticas, ver Norma 4.3.8

Su regulación se establece en la Norma 4.3.6 del PG



## SGEL/PJ-P 32-05-P

### 1. IDENTIFICACIÓN

**Denominación** PARC LINEAL ENSANCHE PONIENTE (C)

**Situación** 32 Son Anglada

**Calle Planos** Cas Pastor

Full 500	-	Full 1000	G15	Full 5000	06
----------	---	-----------	-----	-----------	----

**Código** 32-05-P

**Ref. Cat.** -

### 2. DELIMITACIÓN GRÁFICA



### 3. CARACTERÍSTICAS FUNCIONALES

**Superficie (m<sup>2</sup>)** 17204

**Dominio** Público

**Uso** Público

**Núm. Invent.** -

### 4. CONDICIONES DE ORDENACIÓN Y GESTIÓN DEL SUELO

**Ordenación** EL1d

**Ámbito** SUB/32-02

**Catálogo** -

**Obtención** No obtenido

**Clasif. Suelo** Suelo Urbanizable

**Estado** No ejecutado

**Prioridad** Alta/ Media (Según Norma 3.3.1 del PGE)

### 5. MEDIDAS AMBIENTALES

Las medidas concretas de los espacios libres deben realizarse en función del contexto donde se emplace y su distribución. En cualquier caso se debe cumplir con las siguientes medidas básicas:

- Las especies utilizadas para la vegetación deberán estar adaptadas a las condiciones de mediterraneidad, esto es, escasez de agua y altas temperaturas.
- Los plantones arbóreos y arbustivos se ubicarán directamente en el suelo natural conformando una sombra continua en su edad adulta.
- Las formaciones arbóreas deberán constituir preferentemente conjunto volumétricos de gran porte con el objeto de permitir parte de la infiltración solar al suelo.
- Se dispondrán preferentemente especies de hoja perenne con el objeto de evitar el sellado de las redes de evacuación de aguas de lluvia, entre otras infraestructuras.

### 6. OBSERVACIONES

Espacio libre formado conjuntamente por 32-(02,04 y 07)-P.  
Afectado por las servidumbres aeronáuticas, ver Norma 4.3.8

Su regulación se establece en la Norma 4.3.6 del PG



## SGEL/PJ-P 32-06-P

### 1. IDENTIFICACIÓN

**Denominación** SON XIMELIS

**Situación** 32 Son Anglada

**Calle Planos** Camí dels Reis

Full 500	-	Full 1000	F13	Full 5000	06
----------	---	-----------	-----	-----------	----

**Código** 32-06-P

**Ref. Cat.** -

### 2. DELIMITACIÓN GRÁFICA



### 3. CARACTERÍSTICAS FUNCIONALES

**Superficie (m<sup>2</sup>)** 24112

**Dominio** Público

**Uso** Público

**Núm. Invent.** -

### 4. CONDICIONES DE ORDENACIÓN Y GESTIÓN DEL SUELO

**Ordenación** EL1d

**Catálogo** -

**Clasif. Suelo** Suelo Urbanizable

**Ámbito** Adscrit (AR-SUB-05)

**Obtención** No obtenido

**Estado** No ejecutado

**Prioridad** Alta (Según Norma 3.3.1 del PGE)

### 5. MEDIDAS AMBIENTALES

Las medidas concretas de los espacios libres deben realizarse en función del contexto donde se emplace y su distribución. En cualquier caso se debe cumplir con las siguientes medidas básicas:

- Las especies utilizadas para la vegetación deberán estar adaptadas a las condiciones de mediterraneidad, esto es, escasez de agua y altas temperaturas.
- Los plantones arbóreos y arbustivos se ubicarán directamente en el suelo natural conformando una sombra continua en su edad adulta.
- Las formaciones arbóreas deberán constituir preferentemente conjunto volumétricos de gran porte con el objeto de permitir parte de la infiltración solar al suelo.
- Se dispondrán preferentemente especies de hoja perenne con el objeto de evitar el sellado de las redes de evacuación de aguas de lluvia, entre otras infraestructuras.

### 6. OBSERVACIONES

Se establecerán las acciones establecidas en el estudio hidrológico del Plan de Palma (actuación 16 y 17), en relación a la mejora del cauce del Torrent de Sa Riera y la reducción de inundaciones.

Afectado por las servidumbres aeronáuticas, ver Norma 4.3.8

Su regulación se establece en la Norma 4.3.6 del PG



## SGEL/PJ-P 32-07-P

### 1. IDENTIFICACIÓN

**Denominación** PARC LINEAL ENSANCHE PONIENTE (D)

**Situación** 32 Son Anglada

**Calle Planos** Can Fontet

Full 500	-	Full 1000	F13, F14	Full 5000	02
----------	---	-----------	----------	-----------	----

**Código** 32-07-P

**Ref. Cat.** -

### 2. DELIMITACIÓN GRÁFICA



### 3. CARACTERÍSTICAS FUNCIONALES

**Superficie (m<sup>2</sup>)** 9159

**Dominio** Público

**Uso** Público

**Núm. Invent.** -

### 4. CONDICIONES DE ORDENACIÓN Y GESTIÓN DEL SUELO

**Ordenación** EL1d

**Catálogo** -

**Clasif. Suelo** Suelo Urbanizable

**Ámbito** SUB/32-01

**Obtención** No obtenido

**Estado** No ejecutado

**Prioridad** Media/ Baja (Según Norma 3.3.1 del PGE)

### 5. MEDIDAS AMBIENTALES

Las medidas concretas de los espacios libres deben realizarse en función del contexto donde se emplace y su distribución. En cualquier caso se debe cumplir con las siguientes medidas básicas:

- Las especies utilizadas para la vegetación deberán estar adaptadas a las condiciones de mediterraneidad, esto es, escasez de agua y altas temperaturas.
- Los plantones arbóreos y arbustivos se ubicarán directamente en el suelo natural conformando una sombra continua en su edad adulta.
- Las formaciones arbóreas deberán constituir preferentemente conjunto volumétricos de gran porte con el objeto de permitir parte de la infiltración solar al suelo.
- Se dispondrán preferentemente especies de hoja perenne con el objeto de evitar el sellado de las redes de evacuación de aguas de lluvia, entre otras infraestructuras.

### 6. OBSERVACIONES

Espacio libre formado conjuntamente por 32-(02,04 y 05)-P.  
Su regulación se establece en la Norma 4.3.6 del PG



## SGEL/PJ-P 41-01-P

### 1. IDENTIFICACIÓN

**Denominación** PARC DE CA LARDIACA (A)

**Situación** 41 Secar de la Real

**Calle Planos** Coronel Beorlegui, Mami Ca L'Ardiaca

Full 500	-	Full 1000	H14, H15	Full 5000	06
----------	---	-----------	----------	-----------	----

**Código** 41-01-P

**Ref. Cat.** -

### 2. DELIMITACIÓN GRÁFICA



### 3. CARACTERÍSTICAS FUNCIONALES

**Superficie (m<sup>2</sup>)** 6777

**Dominio** Público

**Uso** Público

**Núm. Invent.** 102

### 4. CONDICIONES DE ORDENACIÓN Y GESTIÓN DEL SUELO

**Ordenación** EL1d

**Catálogo** A1/44-03

**Clasif. Suelo** Suelo Urbano

**Ámbito** -

**Obtención** Obtenido

**Estado** No ejecutado

**Prioridad** Alta

### 5. MEDIDAS AMBIENTALES

Las medidas concretas de los espacios libres deben realizarse en función del contexto donde se emplace y su distribución. En cualquier caso se debe cumplir con las siguientes medidas básicas:

- Las especies utilizadas para la vegetación deberán estar adaptadas a las condiciones de mediterraneidad, esto es, escasez de agua y altas temperaturas.
- Los plantones arbóreos y arbustivos se ubicarán directamente en el suelo natural conformando una sombra continua en su edad adulta.
- Las formaciones arbóreas deberán constituir preferentemente conjunto volumétricos de gran porte con el objeto de permitir parte de la infiltración solar al suelo.
- Se dispondrán preferentemente especies de hoja perenne con el objeto de evitar el sellado de las redes de evacuación de aguas de lluvia, entre otras infraestructuras.

### 6. OBSERVACIONES

Forma un espacio libre junto al 41-02-P.

Su regulación se establece en la Norma 4.3.6 del PG



## SGEL/PJ-P 41-02-P

### 1. IDENTIFICACIÓN

**Denominación** PARC DE CA LARDIACA (B)

**Situación** 41 Secar de la Real

**Calle Planos** Coronel Beorlegui, Mami Ca L'Ardiaca

Full 500	-	Full 1000	H14, H15	Full 5000	05, 06
----------	---	-----------	----------	-----------	--------

**Código** 41-02-P

**Ref. Cat.** 07040A01200001, 07040A01200003, 07040A01200025, 07040A01200026, 07040A01200027, 07040A01200028, 07040A01200002

### 2. DELIMITACIÓN GRÁFICA



### 3. CARACTERÍSTICAS FUNCIONALES

**Superficie (m<sup>2</sup>)** 84877

**Dominio** Público

**Uso** Público

**Núm. Invent.** 102

### 4. CONDICIONES DE ORDENACIÓN Y GESTIÓN DEL SUELO

**Ordenación** EL1d

**Catálogo** A1/44-03

**Clasif. Suelo** Suelo Rústico

**Ámbito** -

**Obtención** Obtenido

**Estado** No ejecutado

**Prioridad** Alta

### 5. MEDIDAS AMBIENTALES

Las medidas concretas de los espacios libres deben realizarse en función del contexto donde se emplace y su distribución. En cualquier caso se debe cumplir con las siguientes medidas básicas:

- Las especies utilizadas para la vegetación deberán estar adaptadas a las condiciones de mediterraneidad, esto es, escasez de agua y altas temperaturas.
- Los plantones arbóreos y arbustivos se ubicarán directamente en el suelo natural conformando una sombra continua en su edad adulta.
- Las formaciones arbóreas deberán constituir preferentemente conjunto volumétricos de gran porte con el objeto de permitir parte de la infiltración solar al suelo.
- Se dispondrán preferentemente especies de hoja perenne con el objeto de evitar el sellado de las redes de evacuación de aguas de lluvia, entre otras infraestructuras.

### 6. OBSERVACIONES

Forma un espacio libre junto al 41-01-P.

Su regulación se establece en la Norma 4.3.6 del PG

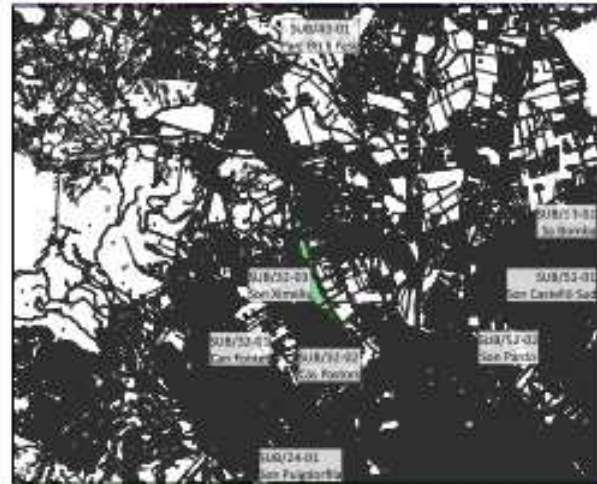


## SGEL/PJ-P 41-03-P

### 1. IDENTIFICACIÓN

<b>Denominación</b>	PARC DE LA RIERA				
<b>Situación</b>	41 Secar de la Real				
<b>Calle Planos</b>	Cami dels Reis				
<b>Full 500</b>	-	<b>Full 1000</b>	F9, G9, G10, G11, G12, G13,	<b>Full 5000</b>	01, 02, 05
<b>Código</b>	41-03-P				
<b>Ref. Cat.</b>	-				

### 2. DELIMITACIÓN GRÁFICA



### 3. CARACTERÍSTICAS FUNCIONALES

<b>Superficie (m<sup>2</sup>)</b>	287483
<b>Dominio</b>	Público
<b>Uso</b>	Público
<b>Núm. Invent.</b>	-

### 4. CONDICIONES DE ORDENACIÓN Y GESTIÓN DEL SUELO

<b>Ordenación</b>	EL1d	<b>Ámbito</b>	AA/41-04
<b>Catálogo</b>	A1/44-03	<b>Obtención</b>	No obtenido
<b>Clasif. Suelo</b>	Suelo Rústico	<b>Estado</b>	No ejecutado
		<b>Prioridad</b>	Media/ Baja

### 5. MEDIDAS AMBIENTALES

Las medidas concretas de los espacios libres deben realizarse en función del contexto donde se emplace y su distribución. En cualquier caso se debe cumplir con las siguientes medidas básicas:

- Las especies utilizadas para la vegetación deberán estar adaptadas a las condiciones de mediterraneidad, esto es, escasez de agua y altas temperaturas.
- Los plantones arbóreos y arbustivos se ubicarán directamente en el suelo natural conformando una sombra continua en su edad adulta.
- Las formaciones arbóreas deberán constituir preferentemente conjunto volumétricos de gran porte con el objeto de permitir parte de la infiltración solar al suelo.
- Se dispondrán preferentemente especies de hoja perenne con el objeto de evitar el sellado de las redes de evacuación de aguas de lluvia, entre otras infraestructuras.

### 6. OBSERVACIONES

Su regulación se establece en la Norma 4.3.6 del PG

## SGEL/PJ-P 46-02-P

### 1. IDENTIFICACIÓN

**Denominación** ESPAI LLIURE CAN DOMENGE

**Situación** 46 Camp Redó

**Calle** Camí de c'Iardlaca

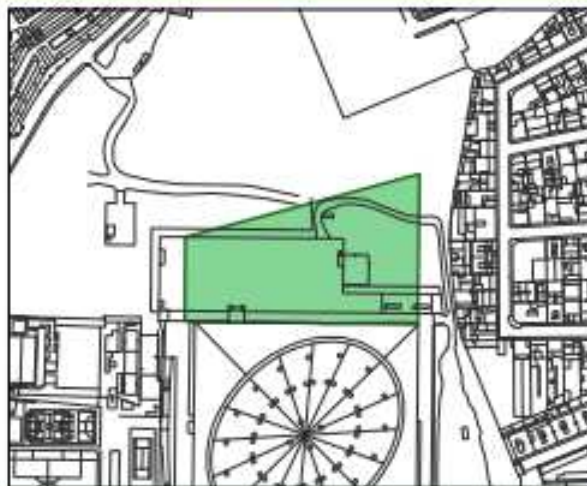
**Planos**

Full 500	-	Full 1000	H15, H16	Full 5000	06
----------	---	-----------	----------	-----------	----

**Código** 46-02-P

**Ref. Cat.** 9623067D06892C, 9623066D06892C

### 2. DELIMITACIÓN GRÁFICA



### 3. CARACTERÍSTICAS FUNCIONALES

**Superficie (m<sup>2</sup>)** 9987

**Dominio** Público

**Uso** Público

**Núm. Invent.** -

### 4. CONDICIONES DE ORDENACIÓN Y GESTIÓN DEL SUELO

**Ordenación** EL1d

**Ámbito** ARU-PE/46-02

**Catálogo** -

**Obtención** No obtenido

**Clasif. Suelo** Suelo Urbano

**Estado** No ejecutado

**Prioridad** Baja (Según Norma 2.1.11 del PGE)

### 5. MEDIDAS AMBIENTALES

Las medidas concretas de los espacios libres deben realizarse en función del contexto donde se emplace y su distribución. En cualquier caso se debe cumplir con las siguientes medidas básicas:

- Las especies utilizadas para la vegetación deberán estar adaptadas a las condiciones de mediterraneidad, esto es, escasez de agua y altas temperaturas.
- Los plantones arbóreos y arbustivos se ubicarán directamente en el suelo natural conformando una sombra continua en su edad adulta.
- Las formaciones arbóreas deberán constituir preferentemente conjunto volumétricos de gran porte con el objeto de permitir parte de la infiltración solar al suelo.
- Se dispondrán preferentemente especies de hoja perenne con el objeto de evitar el sellado de las redes de evacuación de aguas de lluvia, entre otras infraestructuras.

### 6. OBSERVACIONES

-  
Su regulación se establece en la Norma 4.3.6 del PG



## SGEL/PJ-P 47-01-E

### 1. IDENTIFICACIÓN

**Denominación** 5A FALCA VERDA (A)

**Situación** 47 Bons Aires

**Calle** Camí de Jesús

**Planos**

Full 500	-	Full 1000	G16, G17, H16, H17, H18	Full 5000	06
----------	---	-----------	----------------------------	-----------	----

**Código** 47-01-E

**Ref. Cat.** -

### 2. DELIMITACIÓN GRÁFICA



### 3. CARACTERÍSTICAS FUNCIONALES

**Superficie (m<sup>2</sup>)** 165512

**Dominio** Público

**Uso** Público

**Núm. Invent.** 1190

### 4. CONDICIONES DE ORDENACIÓN Y GESTIÓN DEL SUELO

**Ordenación** EL1d

**Catálogo** -

**Clasif. Suelo** Suelo Urbano

**Ámbito** -

**Obtención** Obtenido

**Estado** Ejecutado

**Prioridad** -

### 5. MEDIDAS AMBIENTALES

Las medidas concretas de los espacios libres deben realizarse en función del contexto donde se emplace y su distribución. En cualquier caso se debe cumplir con las siguientes medidas básicas:

- Las especies utilizadas para la vegetación deberán estar adaptadas a las condiciones de mediterraneidad, esto es, escasez de agua y altas temperaturas.
- Los plántones arbóreos y arbustivos se ubicarán directamente en el suelo natural conformando una sombra continua en su edad adulta.
- Las formaciones arbóreas deberán constituir preferentemente conjunto volumétricos de gran porte con el objeto de permitir parte de la infiltración solar al suelo.
- Se dispondrán preferentemente especies de hoja perenne con el objeto de evitar el sellado de las redes de evacuación de aguas de lluvia, entre otras infraestructuras.

### 6. OBSERVACIONES

Se establecerán las acciones establecidas en el estudio hidrológico del Plan de Palma (actuación 9,10,11 y 12), en relación a la infiltración de las aguas de la red de pluviales previa a su vertido en torrente de Sa Riera.

Su regulación se establece en la Norma 4.3.6 del PG.



## SGEL/PJ-P 47-02-P

### 1. IDENTIFICACIÓN

**Denominación** SA FALCA VERDA (B)

**Situación** 47 Bons Aires

**Calle** -

**Planos**

Full 500	-	Full 1000	G16, H16	Full 5000	06
----------	---	-----------	----------	-----------	----

**Código** 47-02-P

**Ref. Cat.** -

### 2. DELIMITACIÓN GRÁFICA



### 3. CARACTERÍSTICAS FUNCIONALES

**Superficie (m<sup>2</sup>)** 43826

**Dominio** Público

**Uso** Público

**Núm. Invent.** 1190

### 4. CONDICIONES DE ORDENACIÓN Y GESTIÓN DEL SUELO

**Ordenación** EL1d

**Ámbito** -

**Catálogo** -

**Obtención** Obtenido

**Clasif. Suelo** Suelo Urbano

**Estado** No ejecutado

**Prioridad** Alta

### 5. MEDIDAS AMBIENTALES

Las medidas concretas de los espacios libres deben realizarse en función del contexto donde se emplace y su distribución. En cualquier caso se debe cumplir con las siguientes medidas básicas:

- Las especies utilizadas para la vegetación deberán estar adaptadas a las condiciones de mediterraneidad, esto es, escasez de agua y altas temperaturas.
- Los plantones arbóreos y arbustivos se ubicarán directamente en el suelo natural conformando una sombra continua en su edad adulta.
- Las formaciones arbóreas deberán constituir preferentemente conjunto volumétricos de gran porte con el objeto de permitir parte de la infiltración solar al suelo.
- Se dispondrán preferentemente especies de hoja perenne con el objeto de evitar el sellado de las redes de evacuación de aguas de lluvia, entre otras infraestructuras.

### 6. OBSERVACIONES

- Su regulación se establece en la Norma 4.3.6 del PG



## SGEL/PJ-P 47-03-P

### 1. IDENTIFICACIÓN

**Denominación** PARC URBÀ CANÒDROM BALEAR

**Situación** 47 Bons Aires

**Calle Planos** Miguel de los Santos Oliver

Full 500	01	Full 1000	H17, H18	Full 5000	06
----------	----	-----------	----------	-----------	----

**Código** 47-03-P

**Ref. Cat.** 9411502D06891C.

### 2. DELIMITACIÓN GRÁFICA



### 3. CARACTERÍSTICAS FUNCIONALES

**Superficie (m<sup>2</sup>)** 46686

**Dominio** Público

**Uso** Público

**Núm. Invent.** 1190

### 4. CONDICIONES DE ORDENACIÓN Y GESTIÓN DEL SUELO

**Ordenación** EL1d

**Catálogo** B/40-02

**Clasif. Suelo** Suelo Urbano

**Ámbito** -

**Obtención** Obtenido

**Estado** No ejecutado

**Prioridad** -

### 5. MEDIDAS AMBIENTALES

Las medidas concretas de los espacios libres deben realizarse en función del contexto donde se emplace y su distribución. En cualquier caso se debe cumplir con las siguientes medidas básicas:

- Las especies utilizadas para la vegetación deberán estar adaptadas a las condiciones de mediterraneidad, esto es, escasez de agua y altas temperaturas.
- Los plantones arbóreos y arbustivos se ubicarán directamente en el suelo natural conformando una sombra continua en su edad adulta.
- Las formaciones arbóreas deberán constituir preferentemente conjunto volumétricos de gran porte con el objeto de permitir parte de la infiltración solar al suelo.
- Se dispondrán preferentemente especies de hoja perenne con el objeto de evitar el sellado de las redes de evacuación de aguas de lluvia, entre otras infraestructuras.

### 6. OBSERVACIONES

- Su regulación se establece en la Norma 4.3.6 del PG



## SGEL/PJ-P 49-01-E

### 1. IDENTIFICACIÓN

**Denominación** SON FORTESA SUD (A)

**Situación** 49 La Oliva

**Calle** Jacint Verdaguer

**Planos**

Full 500	-	Full 1000	J16, J17	Full 5000	06
----------	---	-----------	----------	-----------	----

**Código** 49-01-E

**Ref. Cat.** -

### 2. DELIMITACIÓN GRÁFICA



### 3. CARACTERÍSTICAS FUNCIONALES

**Superficie (m<sup>2</sup>)** 8270

**Dominio** Público

**Uso** Público

**Núm. Invent.** -

### 4. CONDICIONES DE ORDENACIÓN Y GESTIÓN DEL SUELO

**Ordenación** EL1d

**Ámbito** -

**Catálogo** -

**Obtención** Obtenido

**Clasif. Suelo** Suelo Urbano

**Estado** Ejecutado

**Prioridad** -

### 5. MEDIDAS AMBIENTALES

Las medidas concretas de los espacios libres deben realizarse en función del contexto donde se emplace y su distribución. En cualquier caso se debe cumplir con las siguientes medidas básicas:

- Las especies utilizadas para la vegetación deberán estar adaptadas a las condiciones de mediterraneidad, esto es, escasez de agua y altas temperaturas.
- Los plantones arbóreos y arbustivos se ubicarán directamente en el suelo natural conformando una sombra continua en su edad adulta.
- Las formaciones arbóreas deberán constituir preferentemente conjunto volumétricos de gran porte con el objeto de permitir parte de la infiltración solar al suelo.
- Se dispondrán preferentemente especies de hoja perenne con el objeto de evitar el sellado de las redes de evacuación de aguas de lluvia, entre otras infraestructuras.

### 6. OBSERVACIONES

Es parte junto con SGEL/PJ-P 49-01-E, 49-02-E, 58-04-P y 58-05-P del Parque de Son Fusterer. Afectado por las servidumbres aeronáuticas, ver Norma 4.3.8

Su regulación se establece en la Norma 4.3.6 del PG



## SGEL/PJ-P 49-02-P

### 1. IDENTIFICACIÓN

**Denominación** SON FORTESA SUD (B)

**Situación** 49 La Oliva

**Calle** Jacint Verdaguer

**Planos**

Full 500	-	Full 1000	016	Full 5000	06
----------	---	-----------	-----	-----------	----

**Código** 49-02-P

**Ref. Cat.** -

### 2. DELIMITACIÓN GRÁFICA



### 3. CARACTERÍSTICAS FUNCIONALES

**Superficie (m<sup>2</sup>)** 584

**Dominio** Público

**Uso** Público

**Núm. Invent.** -

### 4. CONDICIONES DE ORDENACIÓN Y GESTIÓN DEL SUELO

**Ordenación** EL1d

**Catálogo** -

**Clasif. Suelo** Suelo Rústico

**Ámbito** -

**Obtención** Obtenido

**Estado** No ejecutado

**Prioridad** -

### 5. MEDIDAS AMBIENTALES

Las medidas concretas de los espacios libres deben realizarse en función del contexto donde se emplace y su distribución. En cualquier caso se debe cumplir con las siguientes medidas básicas:

- Las especies utilizadas para la vegetación deberán estar adaptadas a las condiciones de mediterraneidad, esto es, escasez de agua y altas temperaturas.
- Los plantones arbóreos y arbustivos se ubicarán directamente en el suelo natural conformando una sombra continua en su edad adulta.
- Las formaciones arbóreas deberán constituir preferentemente conjunto volumétricos de gran porte con el objeto de permitir parte de la infiltración solar al suelo.
- Se dispondrán preferentemente especies de hoja perenne con el objeto de evitar el sellado de las redes de evacuación de aguas de lluvia, entre otras infraestructuras.

### 6. OBSERVACIONES

Es parte junto con SGEL/PJ-P 49-01-E, 49-02-E, 58-04-P y 58-05-P del Parque de Son Fusterer. Afectado por las servidumbres aeronáuticas, ver Norma 4.3.8

Su regulación se establece en la Norma 4.3.6 del PG



## SGEL/PJ-P 52-01-P

### 1. IDENTIFICACIÓN

**Denominación** SON FUSTER NORD (A)

**Situación** 52 La Indiotería (Urbá)

**Calle Planos** Son Fuster

Full 500	-	Full 1000	J14, J15, K14, K15	Full 5000	05, 06
----------	---	-----------	--------------------	-----------	--------

**Código** 52-01-P

**Ref. Cat.** 07040A026000560000RW

### 2. DELIMITACIÓN GRÁFICA



### 3. CARACTERÍSTICAS FUNCIONALES

**Superficie (m<sup>2</sup>)** 58307

**Dominio** Público

**Uso** Público

**Núm. Invent.** 664

### 4. CONDICIONES DE ORDENACIÓN Y GESTIÓN DEL SUELO

**Ordenación** EL1d

**Catálogo** -

**Clasif. Suelo** Suelo Rústico

**Ámbito** -

**Obtención** Obtenido

**Estado** No ejecutado

**Prioridad** Alta

### 5. MEDIDAS AMBIENTALES

Las medidas concretas de los espacios libres deben realizarse en función del contexto donde se emplace y su distribución. En cualquier caso se debe cumplir con las siguientes medidas básicas:

- Las especies utilizadas para la vegetación deberán estar adaptadas a las condiciones de mediterraneidad, esto es, escasez de agua y altas temperaturas.
- Los plantones arbóreos y arbustivos se ubicarán directamente en el suelo natural conformando una sombra continua en su edad adulta.
- Las formaciones arbóreas deberán constituir preferentemente conjunto volumétricos de gran porte con el objeto de permitir parte de la infiltración solar al suelo.
- Se dispondrán preferentemente especies de hoja perenne con el objeto de evitar el sellado de las redes de evacuación de aguas de lluvia, entre otras infraestructuras.

### 6. OBSERVACIONES

Es parte junto con SGEL/PJ-P 52-01-E, 52-03-E, 52-09-P y 52-10-P del Parque de Son Fusterer.

Su regulación se establece en la Norma 4.3.6 del PG



## SGEL/PJ-P 52-02-P

### 1. IDENTIFICACIÓN

**Denominación** SON FUSTER SUD (A)

**Situación** 52 La Indioteria (Urbá)

**Calle Planos** Eusebi Estada

Full 500	-	Full 1000	016	Full 5000	06
----------	---	-----------	-----	-----------	----

**Código** 52-02-P

**Ref. Cat.** 07040A02609007

### 2. DELIMITACIÓN GRÁFICA



### 3. CARACTERÍSTICAS FUNCIONALES

**Superficie (m<sup>2</sup>)** 2963

**Dominio** Público

**Uso** Público

**Núm. Invent.** 1334

### 4. CONDICIONES DE ORDENACIÓN Y GESTIÓN DEL SUELO

**Ordenación** EL1d

**Ámbito** -

**Catálogo** -

**Obtención** Obtenido

**Clasif. Suelo** Suelo Rústico

**Estado** No ejecutado

**Prioridad** Alta

### 5. MEDIDAS AMBIENTALES

Las medidas concretas de los espacios libres deben realizarse en función del contexto donde se emplace y su distribución. En cualquier caso se debe cumplir con las siguientes medidas básicas:

- Las especies utilizadas para la vegetación deberán estar adaptadas a las condiciones de mediterraneidad, esto es, escasez de agua y altas temperaturas.
- Los plantones arbóreos y arbustivos se ubicarán directamente en el suelo natural conformando una sombra continua en su edad adulta.
- Las formaciones arbóreas deberán constituir preferentemente conjunto volumétricos de gran porte con el objeto de permitir parte de la infiltración solar al suelo.
- Se dispondrán preferentemente especies de hoja perenne con el objeto de evitar el sellado de las redes de evacuación de aguas de lluvia, entre otras infraestructuras.

### 6. OBSERVACIONES

Forma un espacio libre junto a 52-05-P, 52-06-P, 52-07-P.

Su regulación se establece en la Norma 4.3.6 del PG



## SGEL/PJ-P 52-03-E

### 1. IDENTIFICACIÓN

**Denominación** SON FUSTER NORD (B)

**Situación** 52 La Indioteria (Urbá)

**Calle Planos** Son Fuster

Full 500	-	Full 1000	14, K13, K14	Full 5000	05
----------	---	-----------	--------------	-----------	----

**Código** 52-03-E

**Ref. Cat.** 07040A02600043

### 2. DELIMITACIÓN GRÁFICA



### 3. CARACTERÍSTICAS FUNCIONALES

**Superficie (m<sup>2</sup>)** 25517

**Dominio** Público

**Uso** Público

**Núm. Invent.** 1508

### 4. CONDICIONES DE ORDENACIÓN Y GESTIÓN DEL SUELO

**Ordenación** EL1d

**Catálogo** B/52-05

**Clasif. Suelo** Suelo Rústico

**Ámbito** -

**Obtención** Obtenido

**Estado** No ejecutado

**Prioridad** -

### 5. MEDIDAS AMBIENTALES

Las medidas concretas de los espacios libres deben realizarse en función del contexto donde se emplace y su distribución. En cualquier caso se debe cumplir con las siguientes medidas básicas:

- Las especies utilizadas para la vegetación deberán estar adaptadas a las condiciones de mediterraneidad, esto es, escasez de agua y altas temperaturas.
- Los plantones arbóreos y arbustivos se ubicarán directamente en el suelo natural conformando una sombra continua en su edad adulta.
- Las formaciones arbóreas deberán constituir preferentemente conjunto volumétricos de gran porte con el objeto de permitir parte de la infiltración solar al suelo.
- Se dispondrán preferentemente especies de hoja perenne con el objeto de evitar el sellado de las redes de evacuación de aguas de lluvia, entre otras infraestructuras.

### 6. OBSERVACIONES

Es parte junto con SGEL/PJ-P 52-01-E, 52-03-E, 52-09-P y 52-10-P del Parque de Son Fusteret. Su regulación se establece en la Norma 4.3.6 del PG



## SGEL/PJ-P 52-04-P

### 1. IDENTIFICACIÓN

**Denominación** SON CASTELLO

**Situación** 52 La Indioteria (Urbá)

**Calle Planos** Gran Vía Asima

Full 500	-	Full 1000	K13	Full 5000	05
----------	---	-----------	-----	-----------	----

**Código** 52-04-P

**Ref. Cat.** 07040A026000350000RT, 07040A026000320000RQ

### 2. DELIMITACIÓN GRÁFICA



### 3. CARACTERÍSTICAS FUNCIONALES

**Superficie (m<sup>2</sup>)** 20278

**Dominio** Público

**Uso** Público

**Núm. Invent.** -

### 4. CONDICIONES DE ORDENACIÓN Y GESTIÓN DEL SUELO

**Ordenación** EL1d

**Catálogo** -

**Clasif. Suelo** Suelo Urbanizable

**Ámbito** SUB/52-01

**Obtención** No obtenido

**Estado** No ejecutado

**Prioridad** Media (Según Norma 3.3.1 del PGE)

### 5. MEDIDAS AMBIENTALES

Las medidas concretas de los espacios libres deben realizarse en función del contexto donde se emplace y su distribución. En cualquier caso se debe cumplir con las siguientes medidas básicas:

- Las especies utilizadas para la vegetación deberán estar adaptadas a las condiciones de mediterraneidad, esto es, escasez de agua y altas temperaturas.
- Los plantones arbóreos y arbustivos se ubicarán directamente en el suelo natural conformando una sombra continua en su edad adulta.
- Las formaciones arbóreas deberán constituir preferentemente conjunto volumétricos de gran porte con el objeto de permitir parte de la infiltración solar al suelo.
- Se dispondrán preferentemente especies de hoja perenne con el objeto de evitar el sellado de las redes de evacuación de aguas de lluvia, entre otras infraestructuras.

### 6. OBSERVACIONES

Su regulación se establece en la Norma 4.3.6 del PG



## SGEL/PJ-P 52-05-P

### 1. IDENTIFICACIÓN

**Denominación** SON FUSTER SUD (B)

**Situación** 52 La Indioteria (Urbá)

**Calle Planos** Eusebi Estada

Full 500	-	Full 1000	016	Full 5000	06
----------	---	-----------	-----	-----------	----

**Código** 52-05-P

**Ref. Cat.** 07040A026000460000R1

### 2. DELIMITACIÓN GRÁFICA



### 3. CARACTERÍSTICAS FUNCIONALES

**Superficie (m<sup>2</sup>)** 18476

**Dominio** Público

**Uso** Público

**Núm. Invent.** 1334

### 4. CONDICIONES DE ORDENACIÓN Y GESTIÓN DEL SUELO

**Ordenación** EL1d

**Ámbito** AA/52-08

**Catálogo** -

**Obtención** No obtenido

**Clasif. Suelo** Suelo Rústico

**Estado** No ejecutado

**Prioridad** Alta

### 5. MEDIDAS AMBIENTALES

Las medidas concretas de los espacios libres deben realizarse en función del contexto donde se emplace y su distribución. En cualquier caso se debe cumplir con las siguientes medidas básicas:

- Las especies utilizadas para la vegetación deberán estar adaptadas a las condiciones de mediterraneidad, esto es, escasez de agua y altas temperaturas.
- Los plantones arbóreos y arbustivos se ubicarán directamente en el suelo natural conformando una sombra continua en su edad adulta.
- Las formaciones arbóreas deberán constituir preferentemente conjunto volumétricos de gran porte con el objeto de permitir parte de la infiltración solar al suelo.
- Se dispondrán preferentemente especies de hoja perenne con el objeto de evitar el sellado de las redes de evacuación de aguas de lluvia, entre otras infraestructuras.

### 6. OBSERVACIONES

Forma un espacio libre junto a 52-01-P, 52-06-P, 52-07-P. Se establecerán las acciones establecidas en el estudio hidrológico del Plan de Palma (actuación 21, 22, 23), en relación a la laminación de las avenidas en torrente de Na Barbara.

Su regulación se establece en la Norma 4.3.6 del PG.



## SGEL/PJ-P 52-06-P

### 1. IDENTIFICACIÓN

**Denominación** SON FUSTER SUD ( C)

**Situación** 52 La Indioteria (Urbá)

**Calle Planos** Eusebi Estada

Full 500	-	Full 1000	015, J16	Full 5000	06
----------	---	-----------	----------	-----------	----

**Código** 52-06-P

**Ref. Cat.** 07040A026000440000R0

### 2. DELIMITACIÓN GRÁFICA



### 3. CARACTERÍSTICAS FUNCIONALES

**Superficie (m<sup>2</sup>)** 112773

**Dominio** Público

**Uso** Público

**Núm. Invent.** 664, 1334

### 4. CONDICIONES DE ORDENACIÓN Y GESTIÓN DEL SUELO

**Ordenación** EL1d

**Catálogo** B/52-08

**Clasif. Suelo** Suelo Rústico

**Ámbito** -

**Obtención** Obtenido

**Estado** No ejecutado

**Prioridad** Alta

### 5. MEDIDAS AMBIENTALES

Las medidas concretas de los espacios libres deben realizarse en función del contexto donde se emplace y su distribución. En cualquier caso se debe cumplir con las siguientes medidas básicas:

- Las especies utilizadas para la vegetación deberán estar adaptadas a las condiciones de mediterraneidad, esto es, escasez de agua y altas temperaturas.
- Los plántones arbóreos y arbustivos se ubicarán directamente en el suelo natural conformando una sombra continua en su edad adulta.
- Las formaciones arbóreas deberán constituir preferentemente conjunto volumétricos de gran porte con el objeto de permitir parte de la infiltración solar al suelo.
- Se dispondrán preferentemente especies de hoja perenne con el objeto de evitar el sellado de las redes de evacuación de aguas de lluvia, entre otras infraestructuras.

### 6. OBSERVACIONES

Forma un espacio libre junto a 52-01-P, 52-05-P, 52-07-P. Se establecerán las acciones establecidas en el estudio hidrológico del Plan de Palma (actuación 21, 22, 23), en relación a la laminación de las avenidas en torrente de Na Barbara.

Su regulación se establece en la Norma 4.3.6 del PG.



## SGEL/PJ-P 52-07-P

### 1. IDENTIFICACIÓN

**Denominación** SON FUSTER SUD (D)

**Situación** 52 La Indioteria (Urbá)

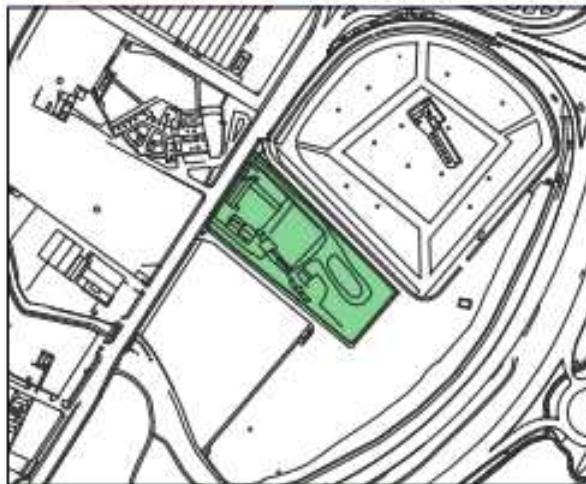
**Calle Planos** Eusebi Estada

Full 500	-	Full 1000	015, 016	Full 5000	06
----------	---	-----------	----------	-----------	----

**Código** 52-07-P

**Ref. Cat.** -

### 2. DELIMITACIÓN GRÁFICA



### 3. CARACTERÍSTICAS FUNCIONALES

**Superficie (m<sup>2</sup>)** 14981

**Dominio** Público

**Uso** Público

**Núm. Invent.** -

### 4. CONDICIONES DE ORDENACIÓN Y GESTIÓN DEL SUELO

**Ordenación** EL1d

**Ámbito** AA/52-07

**Catálogo** B/52-06

**Obtención** No obtenido

**Clasif. Suelo** Suelo Rústico

**Estado** No ejecutado

**Prioridad** Alta

### 5. MEDIDAS AMBIENTALES

Las medidas concretas de los espacios libres deben realizarse en función del contexto donde se emplace y su distribución. En cualquier caso se debe cumplir con las siguientes medidas básicas:

- Las especies utilizadas para la vegetación deberán estar adaptadas a las condiciones de mediterraneidad, esto es, escasez de agua y altas temperaturas.
- Los plantones arbóreos y arbustivos se ubicarán directamente en el suelo natural conformando una sombra continua en su edad adulta.
- Las formaciones arbóreas deberán constituir preferentemente conjunto volumétricos de gran porte con el objeto de permitir parte de la infiltración solar al suelo.
- Se dispondrán preferentemente especies de hoja perenne con el objeto de evitar el sellado de las redes de evacuación de aguas de lluvia, entre otras infraestructuras.

### 6. OBSERVACIONES

Forma un espacio libre junto a 52-01-P, 52-05-P, 52-06-P.

Afectado por las servidumbres aeronáuticas, ver Norma 4.3.8

Su regulación se establece en la Norma 4.3.6 del PG



## SGEL/PJ-P 52-08-P

### 1. IDENTIFICACIÓN

**Denominación** PARC TORRENT DE NA BARBARA

**Situación** 52 La Indioteria (Urbá)

**Calle Planos** Torrent de na Barbara

Full 500	-	Full 1000	113, 113, 114, 115	Full 5000	05, 06
----------	---	-----------	--------------------	-----------	--------

**Código** 52-08-P

**Ref. Cat.** 1226201DD7812E0001M2

### 2. DELIMITACIÓN GRÁFICA



### 3. CARACTERÍSTICAS FUNCIONALES

**Superficie (m<sup>2</sup>)** 114278

**Dominio** Público

**Uso** Público

**Núm. Invent.** 664

### 4. CONDICIONES DE ORDENACIÓN Y GESTIÓN DEL SUELO

**Ordenación** EL1d

**Ámbito** Adscrit (AR-SUB-08)

**Catálogo** -

**Obtención** No obtenido

**Clasif. Suelo** Suelo Urbanizable

**Estado** No ejecutado

**Prioridad** Alta (Según Norma 3.3.1 del PGE)

### 5. MEDIDAS AMBIENTALES

Las medidas concretas de los espacios libres deben realizarse en función del contexto donde se emplace y su distribución. En cualquier caso se debe cumplir con las siguientes medidas básicas:

- Las especies utilizadas para la vegetación deberán estar adaptadas a las condiciones de mediterraneidad, esto es, escasez de agua y altas temperaturas.
- Los plantones arbóreos y arbustivos se ubicarán directamente en el suelo natural conformando una sombra continua en su edad adulta.
- Las formaciones arbóreas deberán constituir preferentemente conjunto volumétricos de gran porte con el objeto de permitir parte de la infiltración solar al suelo.
- Se dispondrán preferentemente especies de hoja perenne con el objeto de evitar el sellado de las redes de evacuación de aguas de lluvia, entre otras infraestructuras.

### 6. OBSERVACIONES

Se establecerán las acciones establecidas en el estudio hidrológico del Plan de Palma [actuación 20], en relación a la laminación de las avenidas en torrente de Na Barbara.

Afectado por las servidumbres aeronáuticas, ver Norma 4.3.8

Su regulación se establece en la Norma 4.3.6 del PG



## SGEL/PJ-P 52-09-P

### 1. IDENTIFICACIÓN

**Denominación** SON FUSTERER

**Situación** 52 La Indioteria (Urbá)

**Calle Planos** Son Fuster

Full 500	-	Full 1000	14, K13, K14	Full 5000	05
----------	---	-----------	--------------	-----------	----

**Código** 52-09-P

**Ref. Cat.** 07040A026000430000RR, 07040A026000420000RR, 07040A026000410000RO

### 2. DELIMITACIÓN GRÁFICA



### 3. CARACTERÍSTICAS FUNCIONALES

**Superficie (m<sup>2</sup>)** 19720

**Dominio** Público

**Uso** Público

**Núm. Invent.** 1508

### 4. CONDICIONES DE ORDENACIÓN Y GESTIÓN DEL SUELO

**Ordenación** EL1d

**Catálogo** A1/44-04

**Clasif. Suelo** Suelo Rústico

**Ámbito** AA/52-06

**Obtención** No obtenido

**Estado** No ejecutado

**Prioridad** Alta

### 5. MEDIDAS AMBIENTALES

Las medidas concretas de los espacios libres deben realizarse en función del contexto donde se emplace y su distribución. En cualquier caso se debe cumplir con las siguientes medidas básicas:

- Las especies utilizadas para la vegetación deberán estar adaptadas a las condiciones de mediterraneidad, esto es, escasez de agua y altas temperaturas.
- Los plantones arbóreos y arbustivos se ubicarán directamente en el suelo natural conformando una sombra continua en su edad adulta.
- Las formaciones arbóreas deberán constituir preferentemente conjunto volumétricos de gran porte con el objeto de permitir parte de la infiltración solar al suelo.
- Se dispondrán preferentemente especies de hoja perenne con el objeto de evitar el sellado de las redes de evacuación de aguas de lluvia, entre otras infraestructuras.

### 6. OBSERVACIONES

Espacio libre con aparcamiento para 900 plazas. Es parte junto con SGEL/PJ-P 52-01-E, 52-03-E, 52-09-P y 52-10-P del Parque de Son Fusterer. Su regulación se establece en la Norma 4.3.6 del PG



## SGEL/PJ-P 52-10-P

### 1. IDENTIFICACIÓN

**Denominación** SON FUSTERER

**Situación** 52 La Indioteria (Urbá)

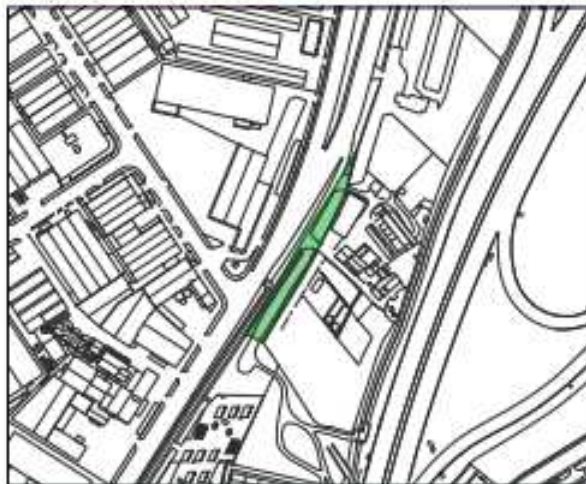
**Calle Planos** Son Fuster

Full 500	-	Full 1000	114, K13, K14	Full 5000	05
----------	---	-----------	---------------	-----------	----

**Código** 52-10-P

**Ref. Cat.** 07040A026000430000RR, 07040A026000420000RR, 07040A026000410000RO

### 2. DELIMITACIÓN GRÁFICA



### 3. CARACTERÍSTICAS FUNCIONALES

**Superficie (m<sup>2</sup>)** 19720

**Dominio** Público

**Uso** Público

**Núm. Invent.** 1508

### 4. CONDICIONES DE ORDENACIÓN Y GESTIÓN DEL SUELO

**Ordenación** EL1d

**Catálogo** A1/44-04

**Clasif. Suelo** Suelo Rústico

**Ámbito** AA/52-06

**Obtención** No obtenido

**Estado** No ejecutado

**Prioridad** Alta

### 5. MEDIDAS AMBIENTALES

Las medidas concretas de los espacios libres deben realizarse en función del contexto donde se emplace y su distribución. En cualquier caso se debe cumplir con las siguientes medidas básicas:

- Las especies utilizadas para la vegetación deberán estar adaptadas a las condiciones de mediterraneidad, esto es, escasez de agua y altas temperaturas.
- Los plantones arbóreos y arbustivos se ubicarán directamente en el suelo natural conformando una sombra continua en su edad adulta.
- Las formaciones arbóreas deberán constituir preferentemente conjunto volumétricos de gran porte con el objeto de permitir parte de la infiltración solar al suelo.
- Se dispondrán preferentemente especies de hoja perenne con el objeto de evitar el sellado de las redes de evacuación de aguas de lluvia, entre otras infraestructuras.

### 6. OBSERVACIONES

Es parte junto con SGEL/PJ-P 52-01-E, 52-03-E, 52-09-P y 52-10-P del Parque de Son Fusterer.

Su regulación se establece en la Norma 4.3.6 del PG



## SGEL/PJ-P 53-01-P

### 1. IDENTIFICACIÓN

**Denominación** SON NICOLAU (A)

**Situación** 53 La Indioteria (Rural)

**Calle Planos** -

Full 500	-	Full 1000	K12, K13	Full 5000	05
----------	---	-----------	----------	-----------	----

**Código** 53-01-P

**Ref. Cat.** 07040A026000180001TX, 07040A026000180002YM

### 2. DELIMITACIÓN GRÁFICA



### 3. CARACTERÍSTICAS FUNCIONALES

**Superficie (m<sup>2</sup>)** 27207

**Dominio** Público

**Uso** Público

**Núm. Invent.** -

### 4. CONDICIONES DE ORDENACIÓN Y GESTIÓN DEL SUELO

**Ordenación** EL1d

**Catálogo** -

**Clasif. Suelo** Suelo Rústico

**Ámbito** AA/53-02

**Obtención** No obtenido

**Estado** No ejecutado

**Prioridad** Media/ Baja

### 5. MEDIDAS AMBIENTALES

Las medidas concretas de los espacios libres deben realizarse en función del contexto donde se emplace y su distribución. En cualquier caso se debe cumplir con las siguientes medidas básicas:

- Las especies utilizadas para la vegetación deberán estar adaptadas a las condiciones de mediterraneidad, esto es, escasez de agua y altas temperaturas.
- Los plantones arbóreos y arbustivos se ubicarán directamente en el suelo natural conformando una sombra continua en su edad adulta.
- Las formaciones arbóreas deberán constituir preferentemente conjunto volumétricos de gran porte con el objeto de permitir parte de la infiltración solar al suelo.
- Se dispondrán preferentemente especies de hoja perenne con el objeto de evitar el sellado de las redes de evacuación de aguas de lluvia, entre otras infraestructuras.

### 6. OBSERVACIONES

Forma un espacio libre junto a 53-02-P.

Su regulación se establece en la Norma 4.3.6 del PG



## SGEL/PJ-P 53-02-P

### 1. IDENTIFICACIÓN

**Denominación** SON NICOLAU (B)

**Situación** 53 La Indioteria (Rural)

**Calle Planos** -

Full 500	-	Full 1000	K12, K13	Full 5000	05
----------	---	-----------	----------	-----------	----

**Código** 53-02-P

**Ref. Cat.** 07040A026000180001TX, 07040A026000180002YM

### 2. DELIMITACIÓN GRÁFICA



### 3. CARACTERÍSTICAS FUNCIONALES

**Superficie (m<sup>2</sup>)** 10328

**Dominio** Público

**Uso** Público

**Núm. Invent.** -

### 4. CONDICIONES DE ORDENACIÓN Y GESTIÓN DEL SUELO

**Ordenación** EL1d

**Catálogo** -

**Clasif. Suelo** Suelo Rústico

**Ámbito** AA/53-03

**Obtención** No obtenido

**Estado** No ejecutado

**Prioridad** Media/ Baja

### 5. MEDIDAS AMBIENTALES

Las medidas concretas de los espacios libres deben realizarse en función del contexto donde se emplace y su distribución. En cualquier caso se debe cumplir con las siguientes medidas básicas:

- Las especies utilizadas para la vegetación deberán estar adaptadas a las condiciones de mediterraneidad, esto es, escasez de agua y altas temperaturas.
- Los plantones arbóreos y arbustivos se ubicarán directamente en el suelo natural conformando una sombra continua en su edad adulta.
- Las formaciones arbóreas deberán constituir preferentemente conjunto volumétricos de gran porte con el objeto de permitir parte de la infiltración solar al suelo.
- Se dispondrán preferentemente especies de hoja perenne con el objeto de evitar el sellado de las redes de evacuación de aguas de lluvia, entre otras infraestructuras.

### 6. OBSERVACIONES

Forma un espacio libre junto a 53-01-P.

Su regulación se establece en la Norma 4.3.6 del PG

## SGEL/PJ-P 53-03-P

### 1. IDENTIFICACIÓN

**Denominación** PARC SA BOMBA

**Situación** 53 Sa Indioteria (Rural)

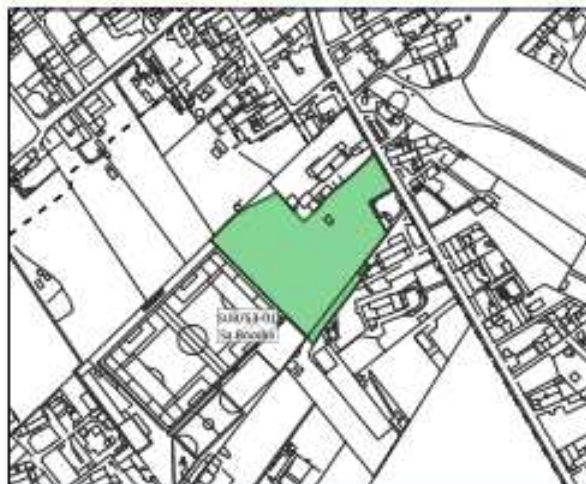
**Calle Planos** Camí de Na Cerdana

Full 500	-	Full 1000	K11	Full 5000	05
----------	---	-----------	-----	-----------	----

**Código** 53-03-P

**Ref. Cat.** -

### 2. DELIMITACIÓN GRÁFICA



### 3. CARACTERÍSTICAS FUNCIONALES

**Superficie (m<sup>2</sup>)** 6479

**Dominio** Público

**Uso** Público

**Núm. Invent.** -

### 4. CONDICIONES DE ORDENACIÓN Y GESTIÓN DEL SUELO

**Ordenación** EL1d

**Ámbito** SUB/53-01

**Catálogo** -

**Obtención** No obtenido

**Clasif. Suelo** Suelo Urbanizable

**Estado** No ejecutado

**Prioridad** Baja (Según Norma 3.3.1 del PGE)

### 5. MEDIDAS AMBIENTALES

Las medidas concretas de los espacios libres deben realizarse en función del contexto donde se emplace y su distribución. En cualquier caso se debe cumplir con las siguientes medidas básicas:

- Las especies utilizadas para la vegetación deberán estar adaptadas a las condiciones de mediterraneidad, esto es, escasez de agua y altas temperaturas.
- Los plantones arbóreos y arbustivos se ubicarán directamente en el suelo natural conformando una sombra continua en su edad adulta.
- Las formaciones arbóreas deberán constituir preferentemente conjunto volumétricos de gran porte con el objeto de permitir parte de la infiltración solar al suelo.
- Se dispondrán preferentemente especies de hoja perenne con el objeto de evitar el sellado de las redes de evacuación de aguas de lluvia, entre otras infraestructuras.

### 6. OBSERVACIONES

Afectado por las servidumbres aeronáuticas, ver Norma 4.3.8  
Su regulación se establece en la Norma 4.3.6 del PG



## SGEL/PJ-P 54-01-E

### 1. IDENTIFICACIÓN

**Denominación** PARC ESTACIONS

**Situación** 54 Arxiduc

**Calle** Marques de la Font Santa, Eusebio Estrada

**Planos**

Full 500	02, 05, 06	Full 1000	118, 119	Full 5000	06
----------	------------	-----------	----------	-----------	----

**Código** 54-01-E

**Ref. Cat.** 0511002D07801B, 0511001D07801B

### 2. DELIMITACIÓN GRÁFICA



### 3. CARACTERÍSTICAS FUNCIONALES

**Superficie (m<sup>2</sup>)** 46650

**Dominio** Público

**Uso** Público

**Núm. Invent.** 1108

### 4. CONDICIONES DE ORDENACIÓN Y GESTIÓN DEL SUELO

**Ordenación** EL1d

**Catálogo** A2/54-13, A2/54-15

**Clasif. Suelo** Suelo Urbano

**Ámbito** -

**Obtención** Obtenido

**Estado** Ejecutado

**Prioridad** -

### 5. MEDIDAS AMBIENTALES

Las medidas concretas de los espacios libres deben realizarse en función del contexto donde se emplace y su distribución. En cualquier caso se debe cumplir con las siguientes medidas básicas:

- Las especies utilizadas para la vegetación deberán estar adaptadas a las condiciones de mediterraneidad, esto es, escasez de agua y altas temperaturas.
- Los plantones arbóreos y arbustivos se ubicarán directamente en el suelo natural conformando una sombra continua en su edad adulta.
- Las formaciones arbóreas deberán constituir preferentemente conjunto volumétricos de gran porte con el objeto de permitir parte de la infiltración solar al suelo.
- Se dispondrán preferentemente especies de hoja perenne con el objeto de evitar el sellado de las redes de evacuación de aguas de lluvia, entre otras infraestructuras.

### 6. OBSERVACIONES

- Su regulación se establece en la Norma 4.3.6 del PG



## SGEL/PJ-P 54-02-E

### 1. IDENTIFICACIÓN

**Denominación** PLAZA ESPAÑA

**Situación** 54 Arxiduc

**Calle** Plaça de España

**Planos**

Full 500	05	Full 1000	119	Full 5000	06
----------	----	-----------	-----	-----------	----

**Código** 54-02-E

**Ref. Cat.** 09083010D7800G

### 2. DELIMITACIÓN GRÁFICA



### 3. CARACTERÍSTICAS FUNCIONALES

**Superficie (m<sup>2</sup>)** 8334

**Dominio** Público

**Uso** Público

**Núm. Invent.** -

### 4. CONDICIONES DE ORDENACIÓN Y GESTIÓN DEL SUELO

**Ordenación** EL1c

**Ámbito** -

**Catálogo** -

**Obtención** Obtenido

**Clasif. Suelo** Suelo Urbano

**Estado** Ejecutado

**Prioridad** -

### 5. MEDIDAS AMBIENTALES

Las medidas concretas de los espacios libres deben realizarse en función del contexto donde se emplace y su distribución. En cualquier caso se debe cumplir con las siguientes medidas básicas:

- Las especies utilizadas para la vegetación deberán estar adaptadas a las condiciones de mediterraneidad, esto es, escasez de agua y altas temperaturas.
- Los plantones arbóreos y arbustivos se ubicarán directamente en el suelo natural conformando una sombra continua en su edad adulta.
- Las formaciones arbóreas deberán constituir preferentemente conjunto volumétricos de gran porte con el objeto de permitir parte de la infiltración solar al suelo.
- Se dispondrán preferentemente especies de hoja perenne con el objeto de evitar el sellado de las redes de evacuación de aguas de lluvia, entre otras infraestructuras.

### 6. OBSERVACIONES

Afectado por las servidumbres aeronáuticas, ver Norma 4.3.8

Su regulación se establece en la Norma 4.3.6 del PG



## SGEL/PJ-P 58-01-P

### 1. IDENTIFICACIÓN

**Denominación** PARC TORRENT GROS SON CLADERA NORD (A)

**Situación** 58 Son Cladera

**Calle Planos** C/ d'en Mallol

Full 500	-	Full 1000	K13	Full 5000	05
----------	---	-----------	-----	-----------	----

**Código** 58-01-P

**Ref. Cat.** -

### 2. DELIMITACIÓN GRÁFICA



### 3. CARACTERÍSTICAS FUNCIONALES

**Superficie (m<sup>2</sup>)** 7889

**Dominio** Público

**Uso** Público

**Núm. Invent.** -

### 4. CONDICIONES DE ORDENACIÓN Y GESTIÓN DEL SUELO

**Ordenación** EL1d

**Ámbito** SUB/58-01

**Catálogo** -

**Obtención** No obtenido

**Clasif. Suelo** Urbanizable

**Estado** No ejecutado

**Prioridad** Baja (Según Norma 3.3.1 del PGE)

### 5. MEDIDAS AMBIENTALES

Las medidas concretas de los espacios libres deben realizarse en función del contexto donde se emplace y su distribución. En cualquier caso se debe cumplir con las siguientes medidas básicas:

- Las especies utilizadas para la vegetación deberán estar adaptadas a las condiciones de mediterraneidad, esto es, escasez de agua y altas temperaturas.
- Los plantones arbóreos y arbustivos se ubicarán directamente en el suelo natural conformando una sombra continua en su edad adulta.
- Las formaciones arbóreas deberán constituir preferentemente conjunto volumétricos de gran porte con el objeto de permitir parte de la infiltración solar al suelo.
- Se dispondrán preferentemente especies de hoja perenne con el objeto de evitar el sellado de las redes de evacuación de aguas de lluvia, entre otras infraestructuras.

### 6. OBSERVACIONES

Espacio libre formado conjuntamente por 58-(01, 02, 03,06, 07, 08 y 09)-P. El proyecto de urbanización del sistema general deberá ser redactado atendiendo a lo dispuesto en el Plan Especial del Área de Interés Paisajístico AIP III. Conexión Palma-Marratxí. Entorno del Torrent Gros, y deberá incluir, de manera detallada, el diseño de la conexión entre los municipios de Palma y Marratxí a través del Torrent Gros.

Afectado por las servidumbres aeronáuticas, ver Norma 4.3.8

Su regulación se establece en la Norma 4.3.6 del PG



## SGEL/PJ-P 58-02-P

### 1. IDENTIFICACIÓN

**Denominación** PARC TORRENT GROS SON CLADERA NORD (B)

**Situación** 5B Son Cladera

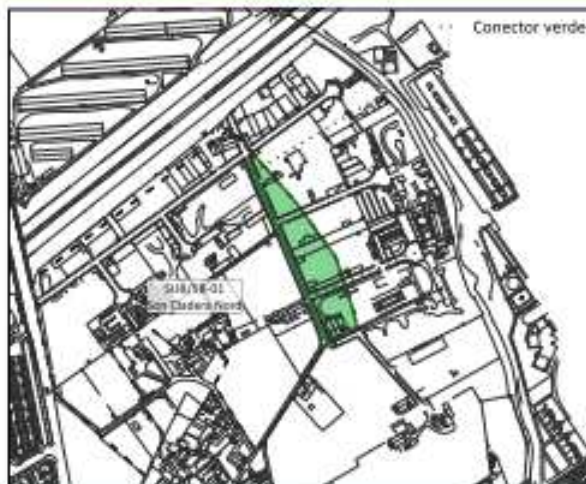
**Calle Planos** C/ d'en Mallol

Full 500	-	Full 1000	K13	Full 5000	05
----------	---	-----------	-----	-----------	----

**Código** 58-02-P

**Ref. Cat.** -

### 2. DELIMITACIÓN GRÁFICA



### 3. CARACTERÍSTICAS FUNCIONALES

**Superficie (m<sup>2</sup>)** 8903

**Dominio** Público

**Uso** Público

**Núm. Invent.** -

### 4. CONDICIONES DE ORDENACIÓN Y GESTIÓN DEL SUELO

**Ordenación** EL1d

**Ámbito** SUB/58-01

**Catálogo** -

**Obtención** No obtenido

**Clasif. Suelo** Urbanizable

**Estado** No ejecutado

**Prioridad** Baja (Según Norma 3.3.1 del PGE)

### 5. MEDIDAS AMBIENTALES

Las medidas concretas de los espacios libres deben realizarse en función del contexto donde se emplace y su distribución. En cualquier caso se debe cumplir con las siguientes medidas básicas:

- Las especies utilizadas para la vegetación deberán estar adaptadas a las condiciones de mediterraneidad, esto es, escasez de agua y altas temperaturas.
- Los plantones arbóreos y arbustivos se ubicarán directamente en el suelo natural conformando una sombra continua en su edad adulta.
- Las formaciones arbóreas deberán constituir preferentemente conjunto volumétricos de gran porte con el objeto de permitir parte de la infiltración solar al suelo.
- Se dispondrán preferentemente especies de hoja perenne con el objeto de evitar el sellado de las redes de evacuación de aguas de lluvia, entre otras infraestructuras.

### 6. OBSERVACIONES

Espacio libre formado conjuntamente por 58-(01, 02, 03,06, 07, 08 y 09)-P. El proyecto de urbanización del sistema general deberá ser redactado atendiendo a lo dispuesto en el Plan Especial del Área de Interés Paisajístico AIP III. Conexión Palma-Marratxí. Entorno del Torrent Gros, y deberá incluir, de manera detallada, el diseño de la conexión entre los municipios de Palma y Marratxí a través del Torrent Gros.

Afectado por las servidumbres aeronáuticas, ver Norma 4.3.8

Su regulación se establece en la Norma 4.3.6 del PG



## SGEL/PJ-P 58-03-P

### 1. IDENTIFICACIÓN

**Denominación** PARC TORRENT GROS SON CLADERA SUD (A)

**Situación** 58 Son Cladera

**Calle Planos** C/ d'en Mallol

Full 500	-	Full 1000	K13	Full 5000	05
----------	---	-----------	-----	-----------	----

**Código** 58-03-P

**Ref. Cat.** -

### 2. DELIMITACIÓN GRÁFICA



### 3. CARACTERÍSTICAS FUNCIONALES

**Superficie (m<sup>2</sup>)** 6294

**Dominio** Público

**Uso** Público

**Núm. Invent.** -

### 4. CONDICIONES DE ORDENACIÓN Y GESTIÓN DEL SUELO

**Ordenación** EL1d

**Ámbito** SUB/58-02

**Catálogo** -

**Obtención** No obtenido

**Clasif. Suelo** Urbanizable

**Estado** No ejecutado

**Prioridad** Baja (Según Norma 3.3.1 del PGE)

### 5. MEDIDAS AMBIENTALES

Las medidas concretas de los espacios libres deben realizarse en función del contexto donde se emplace y su distribución. En cualquier caso se debe cumplir con las siguientes medidas básicas:

- Las especies utilizadas para la vegetación deberán estar adaptadas a las condiciones de mediterraneidad, esto es, escasez de agua y altas temperaturas.
- Los plantones arbóreos y arbustivos se ubicarán directamente en el suelo natural conformando una sombra continua en su edad adulta.
- Las formaciones arbóreas deberán constituir preferentemente conjunto volumétricos de gran porte con el objeto de permitir parte de la infiltración solar al suelo.
- Se dispondrán preferentemente especies de hoja perenne con el objeto de evitar el sellado de las redes de evacuación de aguas de lluvia, entre otras infraestructuras.

### 6. OBSERVACIONES

Espacio libre formado conjuntamente por 58-(01, 02, 03,06, 07, 08 y 09)-P.

Afectado por las servidumbres aeronáuticas, ver Norma 4.3.8

Su regulación se establece en la Norma 4.3.6 del PG



## SGEL/PJ-P 58-04-P

### 1. IDENTIFICACIÓN

**Denominación** SON FORTESA NORD (A)

**Situación** 58 Son Cladera

**Calle** Josep Roig

**Planos**

Full 500	-	Full 1000	016	Full 5000	06
----------	---	-----------	-----	-----------	----

**Código** 58-04-P

**Ref. Cat.** -

### 2. DELIMITACIÓN GRÁFICA



### 3. CARACTERÍSTICAS FUNCIONALES

**Superficie (m<sup>2</sup>)** 31504

**Dominio** Público

**Uso** Público

**Núm. Invent.** -

### 4. CONDICIONES DE ORDENACIÓN Y GESTIÓN DEL SUELO

**Ordenación** EL1d

**Ámbito** -

**Catálogo** -

**Obtención** Obtenido

**Clasif. Suelo** Suelo Rústico

**Estado** No ejecutado

**Prioridad** -

### 5. MEDIDAS AMBIENTALES

Las medidas concretas de los espacios libres deben realizarse en función del contexto donde se emplace y su distribución. En cualquier caso se debe cumplir con las siguientes medidas básicas:

- Las especies utilizadas para la vegetación deberán estar adaptadas a las condiciones de mediterraneidad, esto es, escasez de agua y altas temperaturas.
- Los plantones arbóreos y arbustivos se ubicarán directamente en el suelo natural conformando una sombra continua en su edad adulta.
- Las formaciones arbóreas deberán constituir preferentemente conjunto volumétricos de gran porte con el objeto de permitir parte de la infiltración solar al suelo.
- Se dispondrán preferentemente especies de hoja perenne con el objeto de evitar el sellado de las redes de evacuación de aguas de lluvia, entre otras infraestructuras.

### 6. OBSERVACIONES

Se establecerán las acciones establecidas en el estudio hidrológico del Plan de Palma (actuación 21, 22, 23), en relación a la laminación de las avenidas en torrente de Na Barbara. Es parte junto con SGEL/PJ-P 49-01-E, 49-02-E, 58-04-P y 58-05-P del Parque de Son Fusterer. Su regulación se establece en la Norma 4.3.6 del PG.



## SGEL/PJ-P 58-05-P

### 1. IDENTIFICACIÓN

**Denominación** SON FORTESA NORD (B)

**Situación** 58 Son Cladera

**Calle** Josep Roig

**Planos**

Full 500	-	Full 1000	16, K15, K16	Full 5000	06
----------	---	-----------	--------------	-----------	----

**Código** 58-05-P

**Ref. Cat.**

### 2. DELIMITACIÓN GRÁFICA



### 3. CARACTERÍSTICAS FUNCIONALES

**Superficie (m<sup>2</sup>)** 11989

**Dominio** Público

**Uso** Público

**Núm. Invent.** 664

### 4. CONDICIONES DE ORDENACIÓN Y GESTIÓN DEL SUELO

**Ordenación** EL1d

**Ámbito** -

**Catálogo** -

**Obtención** Obtenido

**Clasif. Suelo** Suelo Urbano

**Estado** No ejecutado

**Prioridad** Alta

### 5. MEDIDAS AMBIENTALES

Las medidas concretas de los espacios libres deben realizarse en función del contexto donde se emplace y su distribución. En cualquier caso se debe cumplir con las siguientes medidas básicas:

- Las especies utilizadas para la vegetación deberán estar adaptadas a las condiciones de mediterraneidad, esto es, escasez de agua y altas temperaturas.
- Los plantones arbóreos y arbustivos se ubicarán directamente en el suelo natural conformando una sombra continua en su edad adulta.
- Las formaciones arbóreas deberán constituir preferentemente conjunto volumétricos de gran porte con el objeto de permitir parte de la infiltración solar al suelo.
- Se dispondrán preferentemente especies de hoja perenne con el objeto de evitar el sellado de las redes de evacuación de aguas de lluvia, entre otras infraestructuras.

### 6. OBSERVACIONES

Es parte junto con SGEL/PJ-P 49-01-E, 49-02-E, 58-04-P y 58-05-P del Parque de Son Fuster.

Se deberá contemplar la integración de una reserva de 1000 m<sup>2</sup>, localizada en el extremo norte de la pieza, para zona de apilamiento de materiales e instalaciones técnicas para el ferrocarril.

Afectado por las servidumbres aeronáuticas, ver Norma 4.3.8

Su regulación se establece en la Norma 4.3.6 del PG



## SGEL/PJ-P 58-06-P

### 1. IDENTIFICACIÓN

**Denominación** PARC TORRENT GROS SON CLADERA SUD (B)

**Situación** 5B Son Cladera

**Calle Planos** -

Full 500	-	Full 1000	K12, L12, L13, L14	Full 5000	05, 09
----------	---	-----------	--------------------	-----------	--------

**Código** 58-06-P

**Ref. Cat.** -

### 2. DELIMITACIÓN GRÁFICA



### 3. CARACTERÍSTICAS FUNCIONALES

**Superficie (m<sup>2</sup>)** 22830

**Dominio** Público

**Uso** Público

**Núm. Invent.** -

### 4. CONDICIONES DE ORDENACIÓN Y GESTIÓN DEL SUELO

**Ordenación** EL1d

**Ámbito** AA/58-05

**Catálogo** -

**Obtención** No obtenido

**Clasif. Suelo** Suelo Rústico

**Estado** No ejecutado

**Prioridad** Baja

### 5. MEDIDAS AMBIENTALES

Las medidas concretas de los espacios libres deben realizarse en función del contexto donde se emplace y su distribución. En cualquier caso se debe cumplir con las siguientes medidas básicas:

- Las especies utilizadas para la vegetación deberán estar adaptadas a las condiciones de mediterraneidad, esto es, escasez de agua y altas temperaturas.
- Los plantones arbóreos y arbustivos se ubicarán directamente en el suelo natural conformando una sombra continua en su edad adulta.
- Las formaciones arbóreas deberán constituir preferentemente conjunto volumétricos de gran porte con el objeto de permitir parte de la infiltración solar al suelo.
- Se dispondrán preferentemente especies de hoja perenne con el objeto de evitar el sellado de las redes de evacuación de aguas de lluvia, entre otras infraestructuras.

### 6. OBSERVACIONES

Espacio libre formado conjuntamente por 58-(01, 02, 03,06, 07, 08 y 09)-P. El proyecto de urbanización del sistema general deberá ser redactado atendiendo a lo dispuesto en el Plan Especial del Área de Interés Paisajístico AIP III. Conexión Palma-Marratxí. Entorno del Torrent Gros, y deberá incluir, de manera detallada, el diseño de la conexión entre los municipios de Palma y Marratxí a través del Torrent Gros. Se establecerán las acciones establecidas en el estudio hidrológico del Plan de Palma (actuación 26,27 y 28), en relación al laminado de avenidas del I Torrent Gros. Afectado por las servidumbres aeronáuticas, ver Norma 4.3.8

Su regulación se establece en la Norma 4.3.6 del PG

## SGEL/PJ-P 58-07-P

### 1. IDENTIFICACIÓN

**Denominación** PARC TORRENT GROS ANÈS DE PROGRAMA (B)

**Situación** 58 Son Cladera

**Calle Planos**

Full 500	-	Full 1000	K12, L12, L13, L14	Full 5000	05, 09
----------	---	-----------	--------------------	-----------	--------

**Código** 58-07-P

**Ref. Cat.**

### 2. DELIMITACIÓN GRÁFICA



### 3. CARACTERÍSTICAS FUNCIONALES

**Superficie (m<sup>2</sup>)** 1126

**Dominio** Público

**Uso** Público

**Núm. Invent.**

### 4. CONDICIONES DE ORDENACIÓN Y GESTIÓN DEL SUELO

**Ordenación** EL1d

**Ámbito** AA/58-06

**Catálogo** -

**Obtención** No obtenido

**Clasif. Suelo** Suelo Rústico

**Estado** No ejecutado

**Prioridad** Baja

### 5. MEDIDAS AMBIENTALES

Las medidas concretas de los espacios libres deben realizarse en función del contexto donde se emplace y su distribución. En cualquier caso se debe cumplir con las siguientes medidas básicas:

- Las especies utilizadas para la vegetación deberán estar adaptadas a las condiciones de mediterraneidad, esto es, escasez de agua y altas temperaturas.
- Los plantones arbóreos y arbustivos se ubicarán directamente en el suelo natural conformando una sombra continua en su edad adulta.
- Las formaciones arbóreas deberán constituir preferentemente conjunto volumétricos de gran porte con el objeto de permitir parte de la infiltración solar al suelo.
- Se dispondrán preferentemente especies de hoja perenne con el objeto de evitar el sellado de las redes de evacuación de aguas de lluvia, entre otras infraestructuras.

### 6. OBSERVACIONES

Espacio libre formado conjuntamente por 58-(01, 02, 03,06, 07, 08 y 09)-P. El proyecto de urbanización del sistema general deberá ser redactado atendiendo a lo dispuesto en el Plan Especial del Área de Interés Paisajístico AIP III. Conexión Palma-Marratxí. Entorno del Torrent Gros, y deberá incluir, de manera detallada, el diseño de la conexión entre los municipios de Palma y Marratxí a través del Torrent Gros.

Afectado por las servidumbres aeronáuticas, ver Norma 4.3.8

Su regulación se establece en la Norma 4.3.6 del PG



## SGEL/PJ-P 58-08-P

### 1. IDENTIFICACIÓN

**Denominación** PARC TORRENT GROS SON CLADERA NORD (C)

**Situación** 58 Son Cladera

**Calle Planos** -

Full 500	-	Full 1000	K12, L12, L13, L14	Full 5000	05, 09
----------	---	-----------	--------------------	-----------	--------

**Código** 58-08-P

**Ref. Cat.** -

### 2. DELIMITACIÓN GRÁFICA



### 3. CARACTERÍSTICAS FUNCIONALES

**Superficie (m<sup>2</sup>)** 21188

**Dominio** Público

**Uso** Público

**Núm. Invent.** -

### 4. CONDICIONES DE ORDENACIÓN Y GESTIÓN DEL SUELO

**Ordenación** EL1d

**Ámbito** AA/58-07

**Catálogo** -

**Obtención** No obtenido

**Clasif. Suelo** Suelo Rústico

**Estado** No ejecutado

**Prioridad** Baja

### 5. MEDIDAS AMBIENTALES

Las medidas concretas de los espacios libres deben realizarse en función del contexto donde se emplace y su distribución. En cualquier caso se debe cumplir con las siguientes medidas básicas:

- Las especies utilizadas para la vegetación deberán estar adaptadas a las condiciones de mediterraneidad, esto es, escasez de agua y altas temperaturas.
- Los plantones arbóreos y arbustivos se ubicarán directamente en el suelo natural conformando una sombra continua en su edad adulta.
- Las formaciones arbóreas deberán constituir preferentemente conjunto volumétricos de gran porte con el objeto de permitir parte de la infiltración solar al suelo.
- Se dispondrán preferentemente especies de hoja perenne con el objeto de evitar el sellado de las redes de evacuación de aguas de lluvia, entre otras infraestructuras.

### 6. OBSERVACIONES

Espacio libre formado conjuntamente por 58-(01, 02, 03,06, 07, 08 y 09)-P. El proyecto de urbanización del sistema general deberá ser redactado atendiendo a lo dispuesto en el Plan Especial del Área de Interés Paisajístico AIP III. Conexión Palma-Marratxí. Entorno del Torrent Gros, y deberá incluir, de manera detallada, el diseño de la conexión entre los municipios de Palma y Marratxí a través del Torrent Gros.

Afectado por las servidumbres aeronáuticas, ver Norma 4.3.8

Su regulación se establece en la Norma 4.3.6 del PG



## SGEL/PJ-P 58-09-P

### 1. IDENTIFICACIÓN

**Denominación** PARC TORRENT GROS ANÈS DE PROGRAMA (A)

**Situación** 58 Son Cladera

**Calle** -

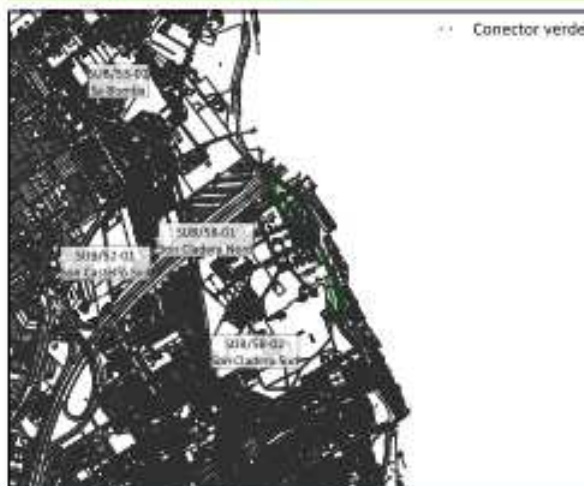
**Planos** -

Full 500	-	Full 1000	K12, L12, L13, L14	Full 5000	05, 09
----------	---	-----------	--------------------	-----------	--------

**Código** 58-09-P

**Ref. Cat.** -

### 2. DELIMITACIÓN GRÁFICA



### 3. CARACTERÍSTICAS FUNCIONALES

**Superficie (m<sup>2</sup>)** 42191

**Dominio** Público

**Uso** Público

**Núm. Invent.** -

### 4. CONDICIONES DE ORDENACIÓN Y GESTIÓN DEL SUELO

**Ordenación** EL1d

**Ámbito** AA/58-08

**Catálogo** -

**Obtención** No obtenido

**Clasif. Suelo** Suelo Rústico

**Estado** No ejecutado

**Prioridad** Sin programación

### 5. MEDIDAS AMBIENTALES

Las medidas concretas de los espacios libres deben realizarse en función del contexto donde se emplace y su distribución. En cualquier caso se debe cumplir con las siguientes medidas básicas:

- Las especies utilizadas para la vegetación deberán estar adaptadas a las condiciones de mediterraneidad, esto es, escasez de agua y altas temperaturas.
- Los plantones arbóreos y arbustivos se ubicarán directamente en el suelo natural conformando una sombra continua en su edad adulta.
- Las formaciones arbóreas deberán constituir preferentemente conjunto volumétricos de gran porte con el objeto de permitir parte de la infiltración solar al suelo.
- Se dispondrán preferentemente especies de hoja perenne con el objeto de evitar el sellado de las redes de evacuación de aguas de lluvia, entre otras infraestructuras.

### 6. OBSERVACIONES

Espacio libre formado conjuntamente por 58-(01, 02, 03,06, 07, 08 y 09)-P. El proyecto de urbanización del sistema general deberá ser redactado atendiendo a lo dispuesto en el Plan Especial del Área de Interés Paisajístico AIP III. Conexión Palma-Marratxí. Entorno del Torrent Gros, y deberá incluir, de manera detallada, el diseño de la conexión entre los municipios de Palma y Marratxí a través del Torrent Gros. Se establecerán las acciones establecidas en el estudio hidrológico del Plan de Palma (actuación 26,27 y 28), en relación al laminado de avenidas del I Torrent Gros. Afectado por las servidumbres aeronáuticas, ver Norma 4.3.8

Su regulación se establece en la Norma 4.3.6 del PG



## SGEL/PJ-P 59-01-P

### 1. IDENTIFICACIÓN

**Denominación** PARC TORRENT GROS SON AMETLER (A)

**Situación** 59 El Vivero

**Calle Planos** Giacomo Puccini

Full 500	-	Full 1000	L15, L16	Full 5000	06, 09
----------	---	-----------	----------	-----------	--------

**Código** 59-01-P

**Ref. Cat.** 07040A02900009, 07040A02900006, 07040A02900001, 07040A02900002, 07040A02900003, 07040A02900007, 07040A02900010, 07040A02900011, 07040A02900018, 31269040D7832E, 07040A02900004, 07040A02900008,

### 2. DELIMITACIÓN GRÁFICA



### 3. CARACTERÍSTICAS FUNCIONALES

**Superficie (m<sup>2</sup>)** 35729

**Dominio** Público

**Uso** Público

**Núm. Invent.** -

### 4. CONDICIONES DE ORDENACIÓN Y GESTIÓN DEL SUELO

**Ordenación** EL1d

**Ámbito** Adscrit (AR-SUB-13)

**Catálogo** -

**Obtención** No obtenido

**Clasif. Suelo** Suelo Urbanizable

**Estado** No ejecutado

**Prioridad** Alta (Según Norma 3.3.1 del PGE)

### 5. MEDIDAS AMBIENTALES

Las medidas concretas de los espacios libres deben realizarse en función del contexto donde se emplace y su distribución. En cualquier caso se debe cumplir con las siguientes medidas básicas:

- Las especies utilizadas para la vegetación deberán estar adaptadas a las condiciones de mediterraneidad, esto es, escasez de agua y altas temperaturas.
- Los plantones arbóreos y arbustivos se ubicarán directamente en el suelo natural conformando una sombra continua en su edad adulta.
- Las formaciones arbóreas deberán constituir preferentemente conjunto volumétricos de gran porte con el objeto de permitir parte de la infiltración solar al suelo.
- Se dispondrán preferentemente especies de hoja perenne con el objeto de evitar el sellado de las redes de evacuación de aguas de lluvia, entre otras infraestructuras.

### 6. OBSERVACIONES

Forma un espacio libre junto a 59-03-P. El proyecto de urbanización del sistema general deberá ser redactado atendiendo a lo dispuesto en el Plan Especial del Área de Interés Paisajístico AIP III. Conexión Palma-Marratxí. Entorno del Torrent Gros, y deberá incluir, de manera detallada, el diseño de la conexión entre los municipios de Palma y Marratxí a través del Torrent Gros

Afectado por las servidumbres aeronáuticas, ver Norma 4.3.8

Su regulación se establece en la Norma 4.3.6 del PG



## SGEL/PJ-P 59-02-P

### 1. IDENTIFICACIÓN

**Denominación** PARC TORRENT GROS EL VIVERO

**Situación** 59 El Vivero

**Calle Planos** MA-13A

Full 500	-	Full 1000	L14, L15	Full 5000	09
----------	---	-----------	----------	-----------	----

**Código** 59-02-P

**Ref. Cat.** 07040A028000020000RE

### 2. DELIMITACIÓN GRÁFICA



### 3. CARACTERÍSTICAS FUNCIONALES

**Superficie (m<sup>2</sup>)** 8707

**Dominio** Público

**Uso** Público

**Núm. Invent.** -

### 4. CONDICIONES DE ORDENACIÓN Y GESTIÓN DEL SUELO

**Ordenación** ELIC

**Ámbito** Adscrit (AR-SUB-13)

**Catálogo** -

**Obtención** No obtenido

**Clasif. Suelo** Suelo Urbanizable

**Estado** No ejecutado

**Prioridad** Alta (Según Norma 3.3.1 del PGE)

### 5. MEDIDAS AMBIENTALES

Las medidas concretas de los espacios libres deben realizarse en función del contexto donde se emplace y su distribución. En cualquier caso se debe cumplir con las siguientes medidas básicas:

- Las especies utilizadas para la vegetación deberán estar adaptadas a las condiciones de mediterraneidad, esto es, escasez de agua y altas temperaturas.
- Los plantones arbóreos y arbustivos se ubicarán directamente en el suelo natural conformando una sombra continua en su edad adulta.
- Las formaciones arbóreas deberán constituir preferentemente conjunto volumétricos de gran porte con el objeto de permitir parte de la infiltración solar al suelo.
- Se dispondrán preferentemente especies de hoja perenne con el objeto de evitar el sellado de las redes de evacuación de aguas de lluvia, entre otras infraestructuras.

### 6. OBSERVACIONES

El proyecto de urbanización del sistema general deberá ser redactado atendiendo a lo dispuesto en el Plan Especial del Área de Interés Paisajístico AIP III. Conexión Palma-Marratxí. Entorno del Torrent Gros, y deberá incluir, de manera detallada, el diseño de la conexión entre los municipios de Palma y Marratxí a través del Torrent Gros.

Afectado por las servidumbres aeronáuticas, ver Norma 4.3.8

Su regulación se establece en la Norma 4.3.6 del PG



## SGEL/PJ-P 59-03-P

### 1. IDENTIFICACIÓN

**Denominación** PARC TORRENT GROS SON AMETLER (B)

**Situación** 59 El Vivero

**Calle Planos** Giacomo Puccini

Full 500	-	Full 1000	L15, L16	Full 5000	06
----------	---	-----------	----------	-----------	----

**Código** 59-03-P

**Ref. Cat.** 07040A02900009, 07040A02900006, 07040A02900001, 07040A02900002, 07040A02900003, 07040A02900007, 07040A02900010, 07040A02900011, 07040A02900018, 31269040D7832E, 07040A02900004, 07040A02900008,

### 2. DELIMITACIÓN GRÁFICA



### 3. CARACTERÍSTICAS FUNCIONALES

**Superficie (m<sup>2</sup>)** 6576

**Dominio** Público

**Uso** Público

**Núm. Invent.** -

### 4. CONDICIONES DE ORDENACIÓN Y GESTIÓN DEL SUELO

**Ordenación** EL1d

**Ámbito** Adscrit (AR-SUB-12)

**Catálogo** -

**Obtención** No obtenido

**Clasif. Suelo** Suelo Urbanizable

**Estado** No ejecutado

**Prioridad** Alta (Según Norma 3.3.1 del PGE)

### 5. MEDIDAS AMBIENTALES

Las medidas concretas de los espacios libres deben realizarse en función del contexto donde se emplace y su distribución. En cualquier caso se debe cumplir con las siguientes medidas básicas:

- Las especies utilizadas para la vegetación deberán estar adaptadas a las condiciones de mediterraneidad, esto es, escasez de agua y altas temperaturas.
- Los plantones arbóreos y arbustivos se ubicarán directamente en el suelo natural conformando una sombra continua en su edad adulta.
- Las formaciones arbóreas deberán constituir preferentemente conjunto volumétricos de gran porte con el objeto de permitir parte de la infiltración solar al suelo.
- Se dispondrán preferentemente especies de hoja perenne con el objeto de evitar el sellado de las redes de evacuación de aguas de lluvia, entre otras infraestructuras.

### 6. OBSERVACIONES

Forma un espacio libre junto a 59-01-P.

Afectado por las servidumbres aeronáuticas, ver Norma 4.3.8

Su regulación se establece en la Norma 4.3.6 del PG



## SGEL/PJ-P 69-01-E

### 1. IDENTIFICACIÓN

**Denominación** SES HORTS NORD

**Situación** 69 Estadi Balear

**Calle Planos** Via Cintura, Indalecio Prieto

Full 500	-	Full 1000	K18	Full 5000	06
----------	---	-----------	-----	-----------	----

**Código** 69-01-E

**Ref. Cat.** 2413809DD78218

### 2. DELIMITACIÓN GRÁFICA



### 3. CARACTERÍSTICAS FUNCIONALES

**Superficie (m<sup>2</sup>)** 26965

**Dominio** Público

**Uso** Público

**Núm. Invent.** 155

### 4. CONDICIONES DE ORDENACIÓN Y GESTIÓN DEL SUELO

**Ordenación** EL1d

**Catálogo** -

**Clasif. Suelo** Suelo Urbano

**Ámbito** -

**Obtención** Obtenido

**Estado** Ejecutado

**Prioridad** -

### 5. MEDIDAS AMBIENTALES

Las medidas concretas de los espacios libres deben realizarse en función del contexto donde se emplace y su distribución. En cualquier caso se debe cumplir con las siguientes medidas básicas:

- Las especies utilizadas para la vegetación deberán estar adaptadas a las condiciones de mediterraneidad, esto es, escasez de agua y altas temperaturas.
- Los plantones arbóreos y arbustivos se ubicarán directamente en el suelo natural conformando una sombra continua en su edad adulta.
- Las formaciones arbóreas deberán constituir preferentemente conjunto volumétricos de gran porte con el objeto de permitir parte de la infiltración solar al suelo.
- Se dispondrán preferentemente especies de hoja perenne con el objeto de evitar el sellado de las redes de evacuación de aguas de lluvia, entre otras infraestructuras.

### 6. OBSERVACIONES

- Su regulación se establece en la Norma 4.3.6 del PG



## SGEL/PJ-P 69-02-P

### 1. IDENTIFICACIÓN

**Denominación** PARC TORRENT GROS ESTADI BALEAR (A)

**Situación** 69 Estadi Balear

**Calle Planos** Camí Vell de Sineu

Full 500	-	Full 1000	L19	Full 5000	10
----------	---	-----------	-----	-----------	----

**Código** 69-02-P

**Ref. Cat.** -

### 2. DELIMITACIÓN GRÁFICA



### 3. CARACTERÍSTICAS FUNCIONALES

**Superficie (m<sup>2</sup>)** 19584

**Dominio** Público

**Uso** Público

**Núm. Invent.** -

### 4. CONDICIONES DE ORDENACIÓN Y GESTIÓN DEL SUELO

**Ordenación** EL1d

**Ámbito** AA/69-01

**Catálogo** -

**Obtención** No obtenido

**Clasif. Suelo** Suelo Rústico

**Estado** No ejecutado

**Prioridad** Baja

### 5. MEDIDAS AMBIENTALES

Las medidas concretas de los espacios libres deben realizarse en función del contexto donde se emplace y su distribución. En cualquier caso se debe cumplir con las siguientes medidas básicas:

- Las especies utilizadas para la vegetación deberán estar adaptadas a las condiciones de mediterraneidad, esto es, escasez de agua y altas temperaturas.
- Los plantones arbóreos y arbustivos se ubicarán directamente en el suelo natural conformando una sombra continua en su edad adulta.
- Las formaciones arbóreas deberán constituir preferentemente conjunto volumétricos de gran porte con el objeto de permitir parte de la infiltración solar al suelo.
- Se dispondrán preferentemente especies de hoja perenne con el objeto de evitar el sellado de las redes de evacuación de aguas de lluvia, entre otras infraestructuras.

### 6. OBSERVACIONES

Forma un espacio libre junto a 69-03-P, 69-04-P, 69-11-P.

Afectado por las servidumbres aeronáuticas, ver Norma 4.3.8

Su regulación se establece en la Norma 4.3.6 del PG



## SGEL/PJ-P 69-03-P

### 1. IDENTIFICACIÓN

**Denominación** PARC TORRENT GROS ESTADI BALEAR (B)

**Situación** 69 Estadi Balear

**Calle Planos** Camí Vell de Sineu

Full 500	-	Full 1000	L18, L19	Full 5000	06, 10
----------	---	-----------	----------	-----------	--------

**Código** 69-03-P

**Ref. Cat.** -

### 2. DELIMITACIÓN GRÁFICA



### 3. CARACTERÍSTICAS FUNCIONALES

**Superficie (m<sup>2</sup>)** 94406

**Dominio** Público

**Uso** Público

**Núm. Invent.** -

### 4. CONDICIONES DE ORDENACIÓN Y GESTIÓN DEL SUELO

**Ordenación** EL1d

**Ámbito** AA/69-02

**Catálogo** C/69-05

**Obtención** No obtenido

**Clasif. Suelo** Suelo Rústico

**Estado** No ejecutado

**Prioridad** Baja

### 5. MEDIDAS AMBIENTALES

Las medidas concretas de los espacios libres deben realizarse en función del contexto donde se emplace y su distribución. En cualquier caso se debe cumplir con las siguientes medidas básicas:

- Las especies utilizadas para la vegetación deberán estar adaptadas a las condiciones de mediterraneidad, esto es, escasez de agua y altas temperaturas.
- Los plantones arbóreos y arbustivos se ubicarán directamente en el suelo natural conformando una sombra continua en su edad adulta.
- Las formaciones arbóreas deberán constituir preferentemente conjunto volumétricos de gran porte con el objeto de permitir parte de la infiltración solar al suelo.
- Se dispondrán preferentemente especies de hoja perenne con el objeto de evitar el sellado de las redes de evacuación de aguas de lluvia, entre otras infraestructuras.

### 6. OBSERVACIONES

Forma un espacio libre junto a 69-02-P, 69-04-P, 69-11-P.

Afectado por las servidumbres aeronáuticas, ver Norma 4.3.8

Su regulación se establece en la Norma 4.3.6 del PG



## SGEL/PJ-P 69-04-P

### 1. IDENTIFICACIÓN

**Denominación** PARC TORRENT GROS ESTADI BALEAR ( C)

**Situación** 69 Estadi Balear

**Calle Planos** Torrente Gros

Full 500	-	Full 1000	L17, L18	Full 5000	10
----------	---	-----------	----------	-----------	----

**Código** 69-04-P

**Ref. Cat.** -

### 2. DELIMITACIÓN GRÁFICA



### 3. CARACTERÍSTICAS FUNCIONALES

**Superficie (m<sup>2</sup>)** 21106

**Dominio** Público

**Uso** Público

**Núm. Invent.** -

### 4. CONDICIONES DE ORDENACIÓN Y GESTIÓN DEL SUELO

**Ordenación** EL1d

**Ámbito** AA/69-03

**Catálogo** -

**Obtención** No obtenido

**Clasif. Suelo** Suelo Rústico

**Estado** No ejecutado

**Prioridad** Baja

### 5. MEDIDAS AMBIENTALES

Las medidas concretas de los espacios libres deben realizarse en función del contexto donde se emplace y su distribución. En cualquier caso se debe cumplir con las siguientes medidas básicas:

- Las especies utilizadas para la vegetación deberán estar adaptadas a las condiciones de mediterraneidad, esto es, escasez de agua y altas temperaturas.
- Los plantones arbóreos y arbustivos se ubicarán directamente en el suelo natural conformando una sombra continua en su edad adulta.
- Las formaciones arbóreas deberán constituir preferentemente conjunto volumétricos de gran porte con el objeto de permitir parte de la infiltración solar al suelo.
- Se dispondrán preferentemente especies de hoja perenne con el objeto de evitar el sellado de las redes de evacuación de aguas de lluvia, entre otras infraestructuras.

### 6. OBSERVACIONES

Forma un espacio libre junto a 69-02-P, 69-03-P, 69-11-P.

Afectado por las servidumbres aeronáuticas, ver Norma 4.3.8

Su regulación se establece en la Norma 4.3.6 del PG



## SGEL/PJ-P 69-05-P

### 1. IDENTIFICACIÓN

**Denominación** PARC SON GUELLS

**Situación** 69 Estadi Balear

**Calle Planos** Mare de Deu de Monserrat

Full 500	-	Full 1000	K17, K18, K19	Full 5000	06
----------	---	-----------	---------------	-----------	----

**Código** 69-05-P

**Ref. Cat.** -

### 2. DELIMITACIÓN GRÁFICA



### 3. CARACTERÍSTICAS FUNCIONALES

**Superficie (m<sup>2</sup>)** 67191

**Dominio** Público

**Uso** Público

**Núm. Invent.** -

### 4. CONDICIONES DE ORDENACIÓN Y GESTIÓN DEL SUELO

**Ordenación** EL1d

**Catálogo** -

**Clasif. Suelo** Suelo Urbanizable

**Ámbito** Adscrit (AR-SUB-13)

**Obtención** No obtenido

**Estado** No ejecutado

**Prioridad** Media/ Baja (Según Norma 3.3.1 del PGE)

### 5. MEDIDAS AMBIENTALES

Las medidas concretas de los espacios libres deben realizarse en función del contexto donde se emplace y su distribución. En cualquier caso se debe cumplir con las siguientes medidas básicas:

- Las especies utilizadas para la vegetación deberán estar adaptadas a las condiciones de mediterraneidad, esto es, escasez de agua y altas temperaturas.
- Los plantones arbóreos y arbustivos se ubicarán directamente en el suelo natural conformando una sombra continua en su edad adulta.
- Las formaciones arbóreas deberán constituir preferentemente conjunto volumétricos de gran porte con el objeto de permitir parte de la infiltración solar al suelo.
- Se dispondrán preferentemente especies de hoja perenne con el objeto de evitar el sellado de las redes de evacuación de aguas de lluvia, entre otras infraestructuras.

### 6. OBSERVACIONES

Se establecerán las acciones establecidas en el estudio hidrológico del Plan de Palma [actuación 19], en relación a la laminación de las avenidas en torrente de Na

Barbara.

Afectado por las servidumbres aeronáuticas, ver Norma 4.3.8

Su regulación se establece en la Norma 4.3.6 del PG



## SGEL/PJ-P 69-11-P

### 1. IDENTIFICACIÓN

**Denominación** PARC TORRENT GROS ESTADI BALEAR (D)

**Situación** 69 Estadi Balear

**Calle Planos** Camí Vell de Sineu

Full 500	-	Full 1000	L18, L19	Full 5000	06, 10
----------	---	-----------	----------	-----------	--------

**Código** 69-11-P

**Ref. Cat.** 07040A030000570000RE, 07040A030000180000RD, 07040A030000660000RA, 07040A030000200000RR, 07040A030000630000RU, 07040A030000650000RW

### 2. DELIMITACIÓN GRÁFICA



### 3. CARACTERÍSTICAS FUNCIONALES

**Superficie (m<sup>2</sup>)** 55222

**Dominio** Público

**Uso** Público

**Núm. Invent.** \*

### 4. CONDICIONES DE ORDENACIÓN Y GESTIÓN DEL SUELO

**Ordenación** EL1d

**Ámbito** AA/69-04

**Catálogo** C/69-05

**Obtención** No obtenido

**Clasif. Suelo** Suelo Rústico

**Estado** No ejecutado

**Prioridad** Sin programación

### 5. MEDIDAS AMBIENTALES

Las medidas concretas de los espacios libres deben realizarse en función del contexto donde se emplace y su distribución. En cualquier caso se debe cumplir con las siguientes medidas básicas:

- Las especies utilizadas para la vegetación deberán estar adaptadas a las condiciones de mediterraneidad, esto es, escasez de agua y altas temperaturas.
- Los plantones arbóreos y arbustivos se ubicarán directamente en el suelo natural conformando una sombra continua en su edad adulta.
- Las formaciones arbóreas deberán constituir preferentemente conjunto volumétricos de gran porte con el objeto de permitir parte de la infiltración solar al suelo.
- Se dispondrán preferentemente especies de hoja perenne con el objeto de evitar el sellado de las redes de evacuación de aguas de lluvia, entre otras infraestructuras.

### 6. OBSERVACIONES

Forma un espacio libre junto a 69-02-P, 69-03-P, 69-04-P.

Afectado por las servidumbres aeronáuticas, ver Norma 4.3.8

Su regulación se establece en la Norma 4.3.6 del PG



## SGEL/PJ-P 71-01-P

### 1. IDENTIFICACIÓN

**Denominación** FAÇANA MARÍTIMA

**Situación** 71 Foners

**Calle Planos** Joan Maragall

Full 500	22, 25	Full 1000	J21, J21	Full 5000	06
----------	--------	-----------	----------	-----------	----

**Código** 71-01-P

**Ref. Cat.** 0896509007709F, 0896513007709F

### 2. DELIMITACIÓN GRÁFICA



### 3. CARACTERÍSTICAS FUNCIONALES

**Superficie (m<sup>2</sup>)** 22157

**Dominio** Público

**Uso** Público

**Núm. Invent.** -

### 4. CONDICIONES DE ORDENACIÓN Y GESTIÓN DEL SUELO

**Ordenación** EL1d

**Catálogo** -

**Clasif. Suelo** Suelo Urbano

**Ámbito** -

**Obtención** Obtenido

**Estado** No ejecutado

**Prioridad** Alta

### 5. MEDIDAS AMBIENTALES

Las medidas concretas de los espacios libres deben realizarse en función del contexto donde se emplace y su distribución. En cualquier caso se debe cumplir con las siguientes medidas básicas:

- Las especies utilizadas para la vegetación deberán estar adaptadas a las condiciones de mediterraneidad, esto es, escasez de agua y altas temperaturas.
- Los plantones arbóreos y arbustivos se ubicarán directamente en el suelo natural conformando una sombra continua en su edad adulta.
- Las formaciones arbóreas deberán constituir preferentemente conjunto volumétricos de gran porte con el objeto de permitir parte de la infiltración solar al suelo.
- Se dispondrán preferentemente especies de hoja perenne con el objeto de evitar el sellado de las redes de evacuación de aguas de lluvia, entre otras infraestructuras.

### 6. OBSERVACIONES

Afectado por las servidumbres aeronáuticas, ver Norma 4.3.8

Su regulación se establece en la Norma 4.3.6 del PG



## SGEL/PJ-P 72-01-E

### 1. IDENTIFICACIÓN

**Denominación** PARC WIFI LLEVANT

**Situación** 72 Polígono de Llevant

**Calle Planos** Ciutat de Querétano, Avda. México

Full 500	-	Full 1000	020	Full 5000	06
----------	---	-----------	-----	-----------	----

**Código** 72-01-E

**Ref. Cat.** 1303303D07810C

### 2. DELIMITACIÓN GRÁFICA



### 3. CARACTERÍSTICAS FUNCIONALES

**Superficie (m<sup>2</sup>)** 25731

**Dominio** Público

**Uso** Público

**Núm. Invent.** 385

### 4. CONDICIONES DE ORDENACIÓN Y GESTIÓN DEL SUELO

**Ordenación** EL1d

**Catálogo** -

**Clasif. Suelo** Suelo Urbano

**Ámbito** -

**Obtención** Obtenido

**Estado** Ejecutado

**Prioridad** -

### 5. MEDIDAS AMBIENTALES

Las medidas concretas de los espacios libres deben realizarse en función del contexto donde se emplace y su distribución. En cualquier caso se debe cumplir con las siguientes medidas básicas:

- Las especies utilizadas para la vegetación deberán estar adaptadas a las condiciones de mediterraneidad, esto es, escasez de agua y altas temperaturas.
- Los plantones arbóreos y arbustivos se ubicarán directamente en el suelo natural conformando una sombra continua en su edad adulta.
- Las formaciones arbóreas deberán constituir preferentemente conjunto volumétricos de gran porte con el objeto de permitir parte de la infiltración solar al suelo.
- Se dispondrán preferentemente especies de hoja perenne con el objeto de evitar el sellado de las redes de evacuación de aguas de lluvia, entre otras infraestructuras.

### 6. OBSERVACIONES

-  
Su regulación se establece en la Norma 4.3.6 del PG



## SGEL/PJ-P 72-02-E

### 1. IDENTIFICACIÓN

**Denominación** PARC KREKOVIC

**Situación** 72 Polígono de Llevant

**Calle Planos** Ciutat de Querétano, Tte. Sánchez Bilbao,

Full 500	-	Full 1000	J20, J21	Full 5000	06
----------	---	-----------	----------	-----------	----

**Código** 72-02-E

**Ref. Cat.** 12995010D7719G

### 2. DELIMITACIÓN GRÁFICA



### 3. CARACTERÍSTICAS FUNCIONALES

**Superficie (m<sup>2</sup>)** 41792

**Dominio** Público

**Uso** Público

**Núm. Invent.** 385

### 4. CONDICIONES DE ORDENACIÓN Y GESTIÓN DEL SUELO

**Ordenación** EL1d

**Catálogo** -

**Clasif. Suelo** Suelo Urbano

**Ámbito** -

**Obtención** Obtenido

**Estado** Ejecutado

**Prioridad** -

### 5. MEDIDAS AMBIENTALES

Las medidas concretas de los espacios libres deben realizarse en función del contexto donde se emplace y su distribución. En cualquier caso se debe cumplir con las siguientes medidas básicas:

- Las especies utilizadas para la vegetación deberán estar adaptadas a las condiciones de mediterraneidad, esto es, escasez de agua y altas temperaturas.
- Los plantones arbóreos y arbustivos se ubicarán directamente en el suelo natural conformando una sombra continua en su edad adulta.
- Las formaciones arbóreas deberán constituir preferentemente conjunto volumétricos de gran porte con el objeto de permitir parte de la infiltración solar al suelo.
- Se dispondrán preferentemente especies de hoja perenne con el objeto de evitar el sellado de las redes de evacuación de aguas de lluvia, entre otras infraestructuras.

### 6. OBSERVACIONES

-  
Su regulación se establece en la Norma 4.3.6 del PG



## SGEL/PJ-P 72-03-E

### 1. IDENTIFICACIÓN

**Denominación** PARC NOU LLEVANT (A)

**Situación** 72 Poligo de Llevant

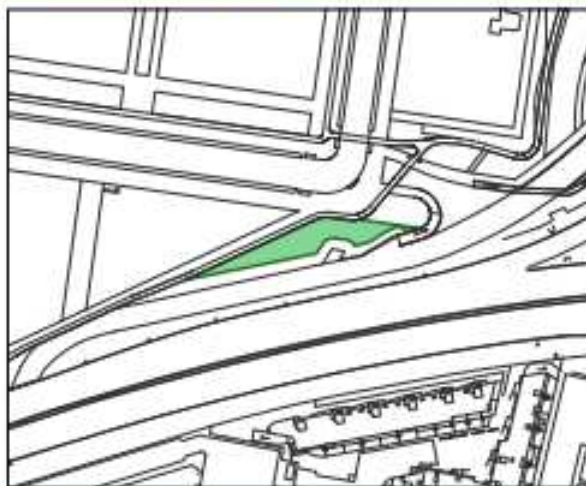
**Calle Planos** Mario Benedetti

Full 500	-	Full 1000	J21, K20, K21	Full 5000	06
----------	---	-----------	---------------	-----------	----

**Código** 72-03-E

**Ref. Cat.** 1997602D07719F, 2301101D07820A

### 2. DELIMITACIÓN GRÁFICA



### 3. CARACTERÍSTICAS FUNCIONALES

**Superficie (m<sup>2</sup>)** 758

**Dominio** Público

**Uso** Público

**Núm. Invent.** -

### 4. CONDICIONES DE ORDENACIÓN Y GESTIÓN DEL SUELO

**Ordenación** EL1d

**Catálogo** -

**Clasif. Suelo** Suelo Urbano

**Ámbito** -

**Obtención** Obtenido

**Estado** Ejecutado

**Prioridad** -

### 5. MEDIDAS AMBIENTALES

Las medidas concretas de los espacios libres deben realizarse en función del contexto donde se emplace y su distribución. En cualquier caso se debe cumplir con las siguientes medidas básicas:

- Las especies utilizadas para la vegetación deberán estar adaptadas a las condiciones de mediterraneidad, esto es, escasez de agua y altas temperaturas.
- Los plantones arbóreos y arbustivos se ubicarán directamente en el suelo natural conformando una sombra continua en su edad adulta.
- Las formaciones arbóreas deberán constituir preferentemente conjunto volumétricos de gran porte con el objeto de permitir parte de la infiltración solar al suelo.
- Se dispondrán preferentemente especies de hoja perenne con el objeto de evitar el sellado de las redes de evacuación de aguas de lluvia, entre otras infraestructuras.

### 6. OBSERVACIONES

Se permitirá, en coordinación con la administración competente, el aparcamiento de autobuses en el borde norte del espacio libre, siempre y cuando se garantice la continuidad del parque en colindancia con el torrente en su borde sur. Forma el espacio libre junto al 72-04-E y 72-05-E. Afectado por las servidumbres aeronáuticas, ver Norma 4.3.8

Su regulación se establece en la Norma 4.3.6 del PG



## SGEL/PJ-P 72-04-E

### 1. IDENTIFICACIÓN

**Denominación** PARC NOU LLEVANT (B)

**Situación** 72 Poligo de Llevant

**Calle Planos** Mario Benedetti

Full 500	-	Full 1000	J21, K20, K21	Full 5000	06
----------	---	-----------	---------------	-----------	----

**Código** 72-04-E

**Ref. Cat.** -

### 2. DELIMITACIÓN GRÁFICA



### 3. CARACTERÍSTICAS FUNCIONALES

**Superficie (m<sup>2</sup>)** 11136

**Dominio** Público

**Uso** Público

**Núm. Invent.** -

### 4. CONDICIONES DE ORDENACIÓN Y GESTIÓN DEL SUELO

**Ordenación** EL1d

**Catálogo** -

**Clasif. Suelo** Suelo Urbano

**Ámbito** -

**Obtención** Obtenido

**Estado** Ejecutado

**Prioridad** -

### 5. MEDIDAS AMBIENTALES

Las medidas concretas de los espacios libres deben realizarse en función del contexto donde se emplace y su distribución. En cualquier caso se debe cumplir con las siguientes medidas básicas:

- Las especies utilizadas para la vegetación deberán estar adaptadas a las condiciones de mediterraneidad, esto es, escasez de agua y altas temperaturas.
- Los plantones arbóreos y arbustivos se ubicarán directamente en el suelo natural conformando una sombra continua en su edad adulta.
- Las formaciones arbóreas deberán constituir preferentemente conjunto volumétricos de gran porte con el objeto de permitir parte de la infiltración solar al suelo.
- Se dispondrán preferentemente especies de hoja perenne con el objeto de evitar el sellado de las redes de evacuación de aguas de lluvia, entre otras infraestructuras.

### 6. OBSERVACIONES

Forma el espacio libre junto al 72-03-E y 72-05-E.  
Afectado por las servidumbres aeronáuticas, ver Norma 4.3.8

Su regulación se establece en la Norma 4.3.6 del PG



## SGEL/PJ-P 72-05-E

### 1. IDENTIFICACIÓN

**Denominación** PARC NOU LLEVANT ( C )

**Situación** 72 Poligo de Llevant

**Calle Planos** Mario Benedetti

Full 500	-	Full 1000	J21, K20, K21	Full 5000	06
----------	---	-----------	---------------	-----------	----

**Código** 72-05-E

**Ref. Cat.** 1997602D07719F, 2301101D07820A

### 2. DELIMITACIÓN GRÁFICA



### 3. CARACTERÍSTICAS FUNCIONALES

**Superficie (m<sup>2</sup>)** 11057

**Dominio** Público

**Uso** Público

**Núm. Invent.** -

### 4. CONDICIONES DE ORDENACIÓN Y GESTIÓN DEL SUELO

**Ordenación** EL1d

**Catálogo** -

**Clasif. Suelo** Suelo Urbano

**Ámbito** -

**Obtención** Obtenido

**Estado** Ejecutado

**Prioridad** -

### 5. MEDIDAS AMBIENTALES

Las medidas concretas de los espacios libres deben realizarse en función del contexto donde se emplace y su distribución. En cualquier caso se debe cumplir con las siguientes medidas básicas:

- Las especies utilizadas para la vegetación deberán estar adaptadas a las condiciones de mediterraneidad, esto es, escasez de agua y altas temperaturas.
- Los plantones arbóreos y arbustivos se ubicarán directamente en el suelo natural conformando una sombra continua en su edad adulta.
- Las formaciones arbóreas deberán constituir preferentemente conjunto volumétricos de gran porte con el objeto de permitir parte de la infiltración solar al suelo.
- Se dispondrán preferentemente especies de hoja perenne con el objeto de evitar el sellado de las redes de evacuación de aguas de lluvia, entre otras infraestructuras.

### 6. OBSERVACIONES

Forma el espacio libre junto al 72-03-E y 72-04-E.

Afectado por las servidumbres aeronáuticas, ver Norma 4.3.8

Su regulación se establece en la Norma 4.3.6 del PG



## SGEL/PJ-P 72-06-E

### 1. IDENTIFICACIÓN

**Denominación** PARC NOU LLEVANT

**Situación** 72 Poligo de Llevant

**Calle Planos** Mario Benedetti

Full 500	-	Full 1000	J21, K20, K21	Full 5000	06
----------	---	-----------	---------------	-----------	----

**Código** 72-06-E

**Ref. Cat.** 1997602D07719F, 2301101D07820A

### 2. DELIMITACIÓN GRÁFICA



### 3. CARACTERÍSTICAS FUNCIONALES

**Superficie (m<sup>2</sup>)** 11366

**Dominio** Público

**Uso** Público

**Núm. Invent.** -

### 4. CONDICIONES DE ORDENACIÓN Y GESTIÓN DEL SUELO

**Ordenación** EL1d

**Catálogo** -

**Clasif. Suelo** Suelo Urbano

**Ámbito** -

**Obtención** Obtenido

**Estado** Ejecutado

**Prioridad** -

### 5. MEDIDAS AMBIENTALES

Las medidas concretas de los espacios libres deben realizarse en función del contexto donde se emplace y su distribución. En cualquier caso se debe cumplir con las siguientes medidas básicas:

- Las especies utilizadas para la vegetación deberán estar adaptadas a las condiciones de mediterraneidad, esto es, escasez de agua y altas temperaturas.
- Los plantones arbóreos y arbustivos se ubicarán directamente en el suelo natural conformando una sombra continua en su edad adulta.
- Las formaciones arbóreas deberán constituir preferentemente conjunto volumétricos de gran porte con el objeto de permitir parte de la infiltración solar al suelo.
- Se dispondrán preferentemente especies de hoja perenne con el objeto de evitar el sellado de las redes de evacuación de aguas de lluvia, entre otras infraestructuras.

### 6. OBSERVACIONES

Se permitirá, en coordinación con la administración competente, el aparcamiento de autobuses en el borde norte del espacio libre, siempre y cuando se garantice la continuidad del parque en colindancia con el torrente en su borde sur. Es parte junto con SGEL/PJ-P 72-03-E del Parque Nou Llevant.

Su regulación se establece en la Norma 4.3.6 del PG



## SGEL/PJ-P 74-01-P

### 1. IDENTIFICACIÓN

**Denominación** TORRENT GROS SON FERRIOL/ SON MALFERIT (B)

**Situación** 84 Son Ferriol

**Calle** Son Puig Vell

**Planos**

Full 500	-	Full 1000	L21	Full 5000	10
----------	---	-----------	-----	-----------	----

**Código** 74-01-P

**Ref. Cat.** 07040A038000120000RP, 07040A038000110000RQ

### 2. DELIMITACIÓN GRÁFICA



### 3. CARACTERÍSTICAS FUNCIONALES

**Superficie (m<sup>2</sup>)** 8072

**Dominio** Público

**Uso** Público

**Núm. Invent.** -

### 4. CONDICIONES DE ORDENACIÓN Y GESTIÓN DEL SUELO

**Ordenación** EL1c

**Ámbito** -

**Catálogo** -

**Obtención** No obtenido

**Clasif. Suelo** Suelo Rústico

**Estado** No ejecutado

**Prioridad** Media

### 5. MEDIDAS AMBIENTALES

Las medidas concretas de los espacios libres deben realizarse en función del contexto donde se emplace y su distribución. En cualquier caso se debe cumplir con las siguientes medidas básicas:

- Las especies utilizadas para la vegetación deberán estar adaptadas a las condiciones de mediterraneidad, esto es, escasez de agua y altas temperaturas.
- Los plantones arbóreos y arbustivos se ubicarán directamente en el suelo natural conformando una sombra continua en su edad adulta.
- Las formaciones arbóreas deberán constituir preferentemente conjunto volumétricos de gran porte con el objeto de permitir parte de la infiltración solar al suelo.
- Se dispondrán preferentemente especies de hoja perenne con el objeto de evitar el sellado de las redes de evacuación de aguas de lluvia, entre otras infraestructuras.

### 6. OBSERVACIONES

-  
Su regulación se establece en la Norma 4.3.6 del PG



## SGEL/PJ-P 76-01-P

### 1. IDENTIFICACIÓN

**Denominación** ZONA D'ESPLAI EL MOLINAR NORD (A)

**Situación** 76 El Molinar

**Calle** Camí Viquet

**Planos**

Full 500	-	Full 1000	L21, L22	Full 5000	06, 10
----------	---	-----------	----------	-----------	--------

**Código** 76-01-P

**Ref. Cat.** 07040A04600015000RB

### 2. DELIMITACIÓN GRÁFICA



### 3. CARACTERÍSTICAS FUNCIONALES

**Superficie (m<sup>2</sup>)** 27949

**Dominio** Público

**Uso** Público

**Núm. Invent.** 207

### 4. CONDICIONES DE ORDENACIÓN Y GESTIÓN DEL SUELO

**Ordenación** EL1d

**Ámbito** -

**Catálogo** -

**Obtención** Obtenido

**Clasif. Suelo** Suelo Rústico

**Estado** No ejecutado

**Prioridad** Alta

### 5. MEDIDAS AMBIENTALES

Las medidas concretas de los espacios libres deben realizarse en función del contexto donde se emplace y su distribución. En cualquier caso se debe cumplir con las siguientes medidas básicas:

- Las especies utilizadas para la vegetación deberán estar adaptadas a las condiciones de mediterraneidad, esto es, escasez de agua y altas temperaturas.
- Los plantones arbóreos y arbustivos se ubicarán directamente en el suelo natural conformando una sombra continua en su edad adulta.
- Las formaciones arbóreas deberán constituir preferentemente conjunto volumétricos de gran porte con el objeto de permitir parte de la infiltración solar al suelo.
- Se dispondrán preferentemente especies de hoja perenne con el objeto de evitar el sellado de las redes de evacuación de aguas de lluvia, entre otras infraestructuras.

### 6. OBSERVACIONES

Es parte junto con SGEL/PJ-P 76-01-P, 76-02-P, 76-03-P, 76-04-P, 76-07-P y 77-09-P de la Zona de Esparcimiento de El Molinar.

Su regulación se establece en la Norma 4.3.6 del PG



## SGEL/PJ-P 76-02-P

### 1. IDENTIFICACIÓN

**Denominación** ZONA D'ESPLAI EL MOLINAR NORD (B)

**Situación** 76 El Molinar

**Calle Planos** Camí Viquet

Full 500	-	Full 1000	L22	Full 5000	06, 10
----------	---	-----------	-----	-----------	--------

**Código** 76-02-P

**Ref. Cat.** 07040A046000160000RY; 07040A046000160001TU

### 2. DELIMITACIÓN GRÁFICA



### 3. CARACTERÍSTICAS FUNCIONALES

**Superficie (m<sup>2</sup>)** 31403

**Dominio** Público

**Uso** Público

**Núm. Invent.** 207

### 4. CONDICIONES DE ORDENACIÓN Y GESTIÓN DEL SUELO

**Ordenación** EL1d

**Catálogo** C/76-12

**Clasif. Suelo** Suelo Rústico

**Ámbito** AA/76-02

**Obtención** No obtenido

**Estado** No ejecutado

**Prioridad** Media

### 5. MEDIDAS AMBIENTALES

Las medidas concretas de los espacios libres deben realizarse en función del contexto donde se emplace y su distribución. En cualquier caso se debe cumplir con las siguientes medidas básicas:

- Las especies utilizadas para la vegetación deberán estar adaptadas a las condiciones de mediterraneidad, esto es, escasez de agua y altas temperaturas.
- Los plantones arbóreos y arbustivos se ubicarán directamente en el suelo natural conformando una sombra continua en su edad adulta.
- Las formaciones arbóreas deberán constituir preferentemente conjunto volumétricos de gran porte con el objeto de permitir parte de la infiltración solar al suelo.
- Se dispondrán preferentemente especies de hoja perenne con el objeto de evitar el sellado de las redes de evacuación de aguas de lluvia, entre otras infraestructuras.

### 6. OBSERVACIONES

Es parte junto con SGEL/PJ-P 76-01-P, 76-02-P, 76-03-P, 76-04-P, 76-07-P y 77-09-P de la Zona de Esparcimiento de El Molinar. Su regulación se establece en la Norma 4.3.6 del PG



## SGEL/PJ-P 76-03-P

### 1. IDENTIFICACIÓN

**Denominación** ZONA D'ESPLAI EL MOLINAR NORD ( C )

**Situación** 76 El Molinar

**Calle** Ulucmajor, Camí Viquet

**Planos**

Full 500	-	Full 1000	L22, L23	Full 5000	06, 10
----------	---	-----------	----------	-----------	--------

**Código** 76-03-P

**Ref. Cat.** 07040A04600017000ORG

### 2. DELIMITACIÓN GRÁFICA



### 3. CARACTERÍSTICAS FUNCIONALES

**Superficie (m<sup>2</sup>)** 61192

**Dominio** Público

**Uso** Público

**Núm. Invent.** 163

### 4. CONDICIONES DE ORDENACIÓN Y GESTIÓN DEL SUELO

**Ordenación** EL1d

**Ámbito** -

**Catálogo** C/76-05

**Obtención** Obtenido

**Clasif. Suelo** Suelo Rústico

**Estado** No ejecutado

**Prioridad** Alta

### 5. MEDIDAS AMBIENTALES

Las medidas concretas de los espacios libres deben realizarse en función del contexto donde se emplace y su distribución. En cualquier caso se debe cumplir con las siguientes medidas básicas:

- Las especies utilizadas para la vegetación deberán estar adaptadas a las condiciones de mediterraneidad, esto es, escasez de agua y altas temperaturas.
- Los plantones arbóreos y arbustivos se ubicarán directamente en el suelo natural conformando una sombra continua en su edad adulta.
- Las formaciones arbóreas deberán constituir preferentemente conjunto volumétricos de gran porte con el objeto de permitir parte de la infiltración solar al suelo.
- Se dispondrán preferentemente especies de hoja perenne con el objeto de evitar el sellado de las redes de evacuación de aguas de lluvia, entre otras infraestructuras.

### 6. OBSERVACIONES

Es parte junto con SGEL/PJ-P 76-01-P, 76-02-P, 76-03-P, 76-04-P, 76-07-P y 77-09-P de la Zona de Esparcimiento de El Molinar.

Su regulación se establece en la Norma 4.3.6 del PG



## SGEL/PJ-P 76-04-P

### 1. IDENTIFICACIÓN

**Denominación** ZONA D'ÉSPLAI EL MOLINAR NORD (D)

**Situación** 76 El Molinar

**Calle Planos** Ulucmajor, Camí Viquet

Full 500	-	Full 1000	L22, L23	Full 5000	10
----------	---	-----------	----------	-----------	----

**Código** 76-04-P

**Ref. Cat.** 07040A046000180001TW

### 2. DELIMITACIÓN GRÁFICA



### 3. CARACTERÍSTICAS FUNCIONALES

**Superficie (m<sup>2</sup>)** 3778

**Dominio** Público

**Uso** Público

**Núm. Invent.** -

### 4. CONDICIONES DE ORDENACIÓN Y GESTIÓN DEL SUELO

**Ordenación** EL1d

**Ámbito** AA/76-03

**Catálogo** -

**Obtención** No obtenido

**Clasif. Suelo** Suelo Rústico

**Estado** No ejecutado

**Prioridad** Alta

### 5. MEDIDAS AMBIENTALES

Las medidas concretas de los espacios libres deben realizarse en función del contexto donde se emplace y su distribución. En cualquier caso se debe cumplir con las siguientes medidas básicas:

- Las especies utilizadas para la vegetación deberán estar adaptadas a las condiciones de mediterraneidad, esto es, escasez de agua y altas temperaturas.
- Los plantones arbóreos y arbustivos se ubicarán directamente en el suelo natural conformando una sombra continua en su edad adulta.
- Las formaciones arbóreas deberán constituir preferentemente conjunto volumétricos de gran porte con el objeto de permitir parte de la infiltración solar al suelo.
- Se dispondrán preferentemente especies de hoja perenne con el objeto de evitar el sellado de las redes de evacuación de aguas de lluvia, entre otras infraestructuras.

### 6. OBSERVACIONES

Es parte junto con SGEL/PJ-P 76-01-P, 76-02-P, 76-03-P, 76-04-P, 76-07-P y 77-09-P de la Zona de Esparcimiento de El Molinar.

Su regulación se establece en la Norma 4.3.6 del PG



## SGEL/PJ-P 76-05-E

### 1. IDENTIFICACIÓN

**Denominación** ZONA D'ESPLAI EL MOLINAR SUD

**Situación** 76 El Molinar

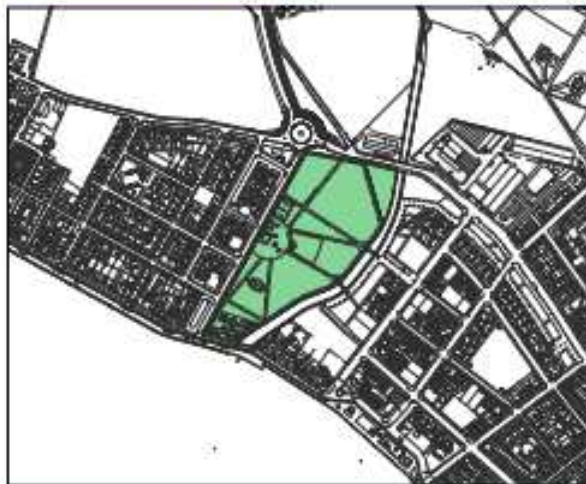
**Calle Planos** Vicari Joaquim Fuster

Full 500	-	Full 1000	L23	Full 5000	07, 10
----------	---	-----------	-----	-----------	--------

**Código** 76-05-E

**Ref. Cat.** 3286501DD7738E, 3286503DD7738E, 3286502DD7738E

### 2. DELIMITACIÓN GRÁFICA



### 3. CARACTERÍSTICAS FUNCIONALES

**Superficie (m<sup>2</sup>)** 45394

**Dominio** Público

**Uso** Público

**Núm. Invent.** 1002, 1175

### 4. CONDICIONES DE ORDENACIÓN Y GESTIÓN DEL SUELO

**Ordenación** EL1d

**Catálogo** B/76-21

**Clasif. Suelo** Suelo Urbano

**Ámbito** -

**Obtención** Obtenido

**Estado** Ejecutado

**Prioridad** -

### 5. MEDIDAS AMBIENTALES

Las medidas concretas de los espacios libres deben realizarse en función del contexto donde se emplace y su distribución. En cualquier caso se debe cumplir con las siguientes medidas básicas:

- Las especies utilizadas para la vegetación deberán estar adaptadas a las condiciones de mediterraneidad, esto es, escasez de agua y altas temperaturas.
- Los plantones arbóreos y arbustivos se ubicarán directamente en el suelo natural conformando una sombra continua en su edad adulta.
- Las formaciones arbóreas deberán constituir preferentemente conjunto volumétricos de gran porte con el objeto de permitir parte de la infiltración solar al suelo.
- Se dispondrán preferentemente especies de hoja perenne con el objeto de evitar el sellado de las redes de evacuación de aguas de lluvia, entre otras infraestructuras.

### 6. OBSERVACIONES

Afectado por las servidumbres aeronáuticas, ver Norma 4.3.8

Su regulación se establece en la Norma 4.3.6 del PG



## SGEL/PJ-P 76-06-E

### 1. IDENTIFICACIÓN

**Denominación** PASSEIG MARITIM EL MOLINAR

**Situación** 76 El Molinar

**Calle Planos** Vicari Joaquim Fuster

Full 500	-	Full 1000	K22, K23, K23, L24	Full 5000	06, 07
----------	---	-----------	--------------------	-----------	--------

**Código** 76-06-E

**Ref. Cat.** -

### 2. DELIMITACIÓN GRÁFICA



### 3. CARACTERÍSTICAS FUNCIONALES

**Superficie (m<sup>2</sup>)** 16967

**Dominio** Público

**Uso** Público

**Núm. Invent.** -

### 4. CONDICIONES DE ORDENACIÓN Y GESTIÓN DEL SUELO

**Ordenación** EL1d

**Catálogo** -

**Clasif. Suelo** Suelo Urbano

**Ámbito** -

**Obtención** Obtenido

**Estado** Ejecutado

**Prioridad** -

### 5. MEDIDAS AMBIENTALES

Las medidas concretas de los espacios libres deben realizarse en función del contexto donde se emplace y su distribución. En cualquier caso se debe cumplir con las siguientes medidas básicas:

- Las especies utilizadas para la vegetación deberán estar adaptadas a las condiciones de mediterraneidad, esto es, escasez de agua y altas temperaturas.
- Los plantones arbóreos y arbustivos se ubicarán directamente en el suelo natural conformando una sombra continua en su edad adulta.
- Las formaciones arbóreas deberán constituir preferentemente conjunto volumétricos de gran porte con el objeto de permitir parte de la infiltración solar al suelo.
- Se dispondrán preferentemente especies de hoja perenne con el objeto de evitar el sellado de las redes de evacuación de aguas de lluvia, entre otras infraestructuras.

### 6. OBSERVACIONES

Es parte junto con SGEL/PJ-P 77-12-E del Paseo Marítimo del Molinar. Afectado por las servidumbres aeronáuticas, ver Norma 4.3.8

Su regulación se establece en la Norma 4.3.6 del PG



## SGEL/PJ-P 76-07-P

### 1. IDENTIFICACIÓN

**Denominación** ZONA D'ESPLAI EL MOLINAR NORD ( E )

**Situación** 76 El Molinar

**Calle** Lluçmajor

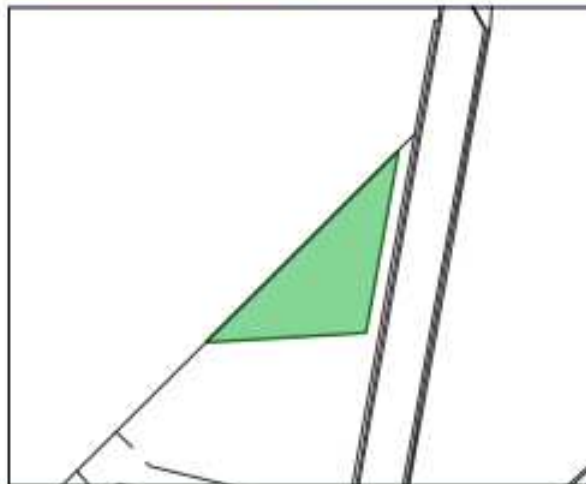
**Planos**

Full 500	-	Full 1000	L22, L23	Full 5000	10
----------	---	-----------	----------	-----------	----

**Código** 76-07-P

**Ref. Cat.** 07040A046000180001TW

### 2. DELIMITACIÓN GRÁFICA



### 3. CARACTERÍSTICAS FUNCIONALES

**Superficie (m<sup>2</sup>)** 875

**Dominio** Público

**Uso** Público

**Núm. Invent.** -

### 4. CONDICIONES DE ORDENACIÓN Y GESTIÓN DEL SUELO

**Ordenación** EL1d

**Ámbito** AA/76-04

**Catálogo** -

**Obtención** No obtenido

**Clasif. Suelo** Suelo Rústico

**Estado** No ejecutado

**Prioridad** Alta

### 5. MEDIDAS AMBIENTALES

Las medidas concretas de los espacios libres deben realizarse en función del contexto donde se emplace y su distribución. En cualquier caso se debe cumplir con las siguientes medidas básicas:

- Las especies utilizadas para la vegetación deberán estar adaptadas a las condiciones de mediterraneidad, esto es, escasez de agua y altas temperaturas.
- Los plantones arbóreos y arbustivos se ubicarán directamente en el suelo natural conformando una sombra continua en su edad adulta.
- Las formaciones arbóreas deberán constituir preferentemente conjunto volumétricos de gran porte con el objeto de permitir parte de la infiltración solar al suelo.
- Se dispondrán preferentemente especies de hoja perenne con el objeto de evitar el sellado de las redes de evacuación de aguas de lluvia, entre otras infraestructuras.

### 6. OBSERVACIONES

Es parte junto con SGEL/PJ-P 76-01-P, 76-02-P, 76-03-P, 76-04-P, 76-07-P y 77-09-P de la Zona de Esparcimiento de El Molinar.

Su regulación se establece en la Norma 4.3.6 del PG



## SGEL/PJ-P 76-08-P

### 1. IDENTIFICACIÓN

**Denominación** PARC RONDA DEL MOLINAR (C)

**Situación** 76 El Molinar

**Calle** Lluçmajor

**Planos**

Full 500	-	Full 1000	L22, L23	Full 5000	10
----------	---	-----------	----------	-----------	----

**Código** 76-08-P

**Ref. Cat.** -

### 2. DELIMITACIÓN GRÁFICA



### 3. CARACTERÍSTICAS FUNCIONALES

**Superficie (m<sup>2</sup>)** 4954

**Dominio** Público

**Uso** Público

**Núm. Invent.** 163

### 4. CONDICIONES DE ORDENACIÓN Y GESTIÓN DEL SUELO

**Ordenación** EL1d

**Catálogo** -

**Clasif. Suelo** Suelo Rústico

**Ámbito** AA/76-05

**Obtención** No obtenido

**Estado** No ejecutado

**Prioridad** Media

### 5. MEDIDAS AMBIENTALES

Las medidas concretas de los espacios libres deben realizarse en función del contexto donde se emplace y su distribución. En cualquier caso se debe cumplir con las siguientes medidas básicas:

- Las especies utilizadas para la vegetación deberán estar adaptadas a las condiciones de mediterraneidad, esto es, escasez de agua y altas temperaturas.
- Los plantones arbóreos y arbustivos se ubicarán directamente en el suelo natural conformando una sombra continua en su edad adulta.
- Las formaciones arbóreas deberán constituir preferentemente conjunto volumétricos de gran porte con el objeto de permitir parte de la infiltración solar al suelo.
- Se dispondrán preferentemente especies de hoja perenne con el objeto de evitar el sellado de las redes de evacuación de aguas de lluvia, entre otras infraestructuras.

### 6. OBSERVACIONES

-  
Su regulación se establece en la Norma 4.3.6 del PG



## SGEL/PJ-P 76-09-P

### 1. IDENTIFICACIÓN

**Denominación** PARC RONDA DEL MOLINAR (A)

**Situación** 76 El Molinar

**Calle Planos** Camí Son Antiquet, Carrel de Cal Saul, Carrer de

Full 500	-	Full 1000	K22, K23, L23	Full 5000	06
----------	---	-----------	---------------	-----------	----

**Código** 76-09-P

**Ref. Cat.**

### 2. DELIMITACIÓN GRÁFICA



### 3. CARACTERÍSTICAS FUNCIONALES

**Superficie (m<sup>2</sup>)** 15958

**Dominio** Público

**Uso** Público

**Núm. Invent.** 161

### 4. CONDICIONES DE ORDENACIÓN Y GESTIÓN DEL SUELO

**Ordenación** EL1d

**Catálogo** -

**Clasif. Suelo** Suelo Rústico

**Ámbito** -

**Obtención** Obtenido

**Estado** No ejecutado

**Prioridad** -

### 5. MEDIDAS AMBIENTALES

Las medidas concretas de los espacios libres deben realizarse en función del contexto donde se emplace y su distribución. En cualquier caso se debe cumplir con las siguientes medidas básicas:

- Las especies utilizadas para la vegetación deberán estar adaptadas a las condiciones de mediterraneidad, esto es, escasez de agua y altas temperaturas.
- Los plantones arbóreos y arbustivos se ubicarán directamente en el suelo natural conformando una sombra continua en su edad adulta.
- Las formaciones arbóreas deberán constituir preferentemente conjunto volumétricos de gran porte con el objeto de permitir parte de la infiltración solar al suelo.
- Se dispondrán preferentemente especies de hoja perenne con el objeto de evitar el sellado de las redes de evacuación de aguas de lluvia, entre otras infraestructuras.

### 6. OBSERVACIONES

Afectado por las servidumbres aeronáuticas, ver Norma 4.3.8  
Su regulación se establece en la Norma 4.3.6 del PG



## SGEL/PJ-P 76-10-P

### 1. IDENTIFICACIÓN

**Denominación** PARC RONDA DEL MOLINAR (B)

**Situación** 76 El Molinar

**Calle** Camí Son Antiquet, Carrel de Cal Saul, Carrer de

**Planos**

Full 500	-	Full 1000	K22, K23, L23	Full 5000	06, 07
----------	---	-----------	---------------	-----------	--------

**Código** 76-10-P

**Ref. Cat.** -

### 2. DELIMITACIÓN GRÁFICA



### 3. CARACTERÍSTICAS FUNCIONALES

**Superficie (m<sup>2</sup>)** 21222

**Dominio** Público

**Uso** Público

**Núm. Invent.** -

### 4. CONDICIONES DE ORDENACIÓN Y GESTIÓN DEL SUELO

**Ordenación** EL1d

**Ámbito** AA/76-07

**Catálogo** -

**Obtención** No obtenido

**Clasif. Suelo** Suelo Rústico

**Estado** No ejecutado

**Prioridad** Media

### 5. MEDIDAS AMBIENTALES

Las medidas concretas de los espacios libres deben realizarse en función del contexto donde se emplace y su distribución. En cualquier caso se debe cumplir con las siguientes medidas básicas:

- Las especies utilizadas para la vegetación deberán estar adaptadas a las condiciones de mediterraneidad, esto es, escasez de agua y altas temperaturas.
- Los plantones arbóreos y arbustivos se ubicarán directamente en el suelo natural conformando una sombra continua en su edad adulta.
- Las formaciones arbóreas deberán constituir preferentemente conjunto volumétricos de gran porte con el objeto de permitir parte de la infiltración solar al suelo.
- Se dispondrán preferentemente especies de hoja perenne con el objeto de evitar el sellado de las redes de evacuación de aguas de lluvia, entre otras infraestructuras.

### 6. OBSERVACIONES

Es parte junto con SGEL/PJ-P 77-13-P y 76-14-P del Parque Ronda del Molinar.  
Afectado por las servidumbres aeronáuticas, ver Norma 4.3.8

Su regulación se establece en la Norma 4.3.6 del PG



## SGEL/PJ-P 76-12-E

### 1. IDENTIFICACIÓN

**Denominación** PASSEIG MARITIM EL MOLINAR

**Situación** 76 El Molinar

**Calle** Vicari Joaquim Fuster

**Planos**

Full 500	-	Full 1000	K22, K23, K23, L24	Full 5000	06, 07
----------	---	-----------	--------------------	-----------	--------

**Código** 76-12-E

**Ref. Cat.** -

### 2. DELIMITACIÓN GRÁFICA



### 3. CARACTERÍSTICAS FUNCIONALES

**Superficie (m<sup>2</sup>)** 1119

**Dominio** Público

**Uso** Público

**Núm. Invent.** -

### 4. CONDICIONES DE ORDENACIÓN Y GESTIÓN DEL SUELO

**Ordenación** EL1d

**Catálogo** -

**Clasif. Suelo** Suelo Urbano

**Ámbito** -

**Obtención** Obtenido

**Estado** Ejecutado

**Prioridad** -

### 5. MEDIDAS AMBIENTALES

Las medidas concretas de los espacios libres deben realizarse en función del contexto donde se emplace y su distribución. En cualquier caso se debe cumplir con las siguientes medidas básicas:

- Las especies utilizadas para la vegetación deberán estar adaptadas a las condiciones de mediterraneidad, esto es, escasez de agua y altas temperaturas.
- Los plantones arbóreos y arbustivos se ubicarán directamente en el suelo natural conformando una sombra continua en su edad adulta.
- Las formaciones arbóreas deberán constituir preferentemente conjunto volumétricos de gran porte con el objeto de permitir parte de la infiltración solar al suelo.
- Se dispondrán preferentemente especies de hoja perenne con el objeto de evitar el sellado de las redes de evacuación de aguas de lluvia, entre otras infraestructuras.

### 6. OBSERVACIONES

Es parte junto con SGEL/PJ-P 77-06-E del Paseo Marítimo del Molinar.  
Su regulación se establece en la Norma 4.3.6 del PG



## SGEL/PJ-P 76-13-P

### 1. IDENTIFICACIÓN

**Denominación** PARQUE RONDA DEL MOLINAR

**Situación** 76 El Molinar

**Calle Planos** Camí Son Antiquet, Carrel de Cal Saul, Carrer de

Full 500	-	Full 1000	K22, K23, L23	Full 5000	06, 07
----------	---	-----------	---------------	-----------	--------

**Código** 76-13-P

**Ref. Cat.** -

### 2. DELIMITACIÓN GRÁFICA



### 3. CARACTERÍSTICAS FUNCIONALES

**Superficie (m<sup>2</sup>)** 21222

**Dominio** Público

**Uso** Público

**Núm. Invent.** -

### 4. CONDICIONES DE ORDENACIÓN Y GESTIÓN DEL SUELO

**Ordenación** EL1d

**Catálogo** -

**Clasif. Suelo** Suelo Rústico

**Ámbito** AA/76-07

**Obtención** No obtenido

**Estado** No ejecutado

**Prioridad** Media

### 5. MEDIDAS AMBIENTALES

Las medidas concretas de los espacios libres deben realizarse en función del contexto donde se emplace y su distribución. En cualquier caso se debe cumplir con las siguientes medidas básicas:

- Las especies utilizadas para la vegetación deberán estar adaptadas a las condiciones de mediterraneidad, esto es, escasez de agua y altas temperaturas.
- Los plantones arbóreos y arbustivos se ubicarán directamente en el suelo natural conformando una sombra continua en su edad adulta.
- Las formaciones arbóreas deberán constituir preferentemente conjunto volumétricos de gran porte con el objeto de permitir parte de la infiltración solar al suelo.
- Se dispondrán preferentemente especies de hoja perenne con el objeto de evitar el sellado de las redes de evacuación de aguas de lluvia, entre otras infraestructuras.

### 6. OBSERVACIONES

Es parte junto con SGEL/PJ-P 77-10-P y 76-14-P del Parque Ronda del Molinar.  
Su regulación se establece en la Norma 4.3.6 del PG



## SGEL/PJ-P 76-14-P

### 1. IDENTIFICACIÓN

**Denominación** PARQUE RONDA DEL MOLINAR

**Situación** 76 El Molinar

**Calle Planos** Camí Son Antiquet, Carrel de Cal Saul, Carrer de

Full 500	-	Full 1000	K22, K23, L23	Full 5000	06, 07
----------	---	-----------	---------------	-----------	--------

**Código** 76-14-P

**Ref. Cat.** -

### 2. DELIMITACIÓN GRÁFICA



### 3. CARACTERÍSTICAS FUNCIONALES

**Superficie (m<sup>2</sup>)** 21222

**Dominio** Público

**Uso** Público

**Núm. Invent.** -

### 4. CONDICIONES DE ORDENACIÓN Y GESTIÓN DEL SUELO

**Ordenación** EL1d

**Ámbito** AA/76-07

**Catálogo** -

**Obtención** No obtenido

**Clasif. Suelo** Suelo Rústico

**Estado** No ejecutado

**Prioridad** Media

### 5. MEDIDAS AMBIENTALES

Las medidas concretas de los espacios libres deben realizarse en función del contexto donde se emplace y su distribución. En cualquier caso se debe cumplir con las siguientes medidas básicas:

- Las especies utilizadas para la vegetación deberán estar adaptadas a las condiciones de mediterraneidad, esto es, escasez de agua y altas temperaturas.
- Los plantones arbóreos y arbustivos se ubicarán directamente en el suelo natural conformando una sombra continua en su edad adulta.
- Las formaciones arbóreas deberán constituir preferentemente conjunto volumétricos de gran porte con el objeto de permitir parte de la infiltración solar al suelo.
- Se dispondrán preferentemente especies de hoja perenne con el objeto de evitar el sellado de las redes de evacuación de aguas de lluvia, entre otras infraestructuras.

### 6. OBSERVACIONES

Es parte junto con SGEL/PJ-P 77-10-P y 76-13-P del Parque Ronda del Molinar.  
Su regulación se establece en la Norma 4.3.6 del PG



## SGEL/PJ-P 77-01-E

### 1. IDENTIFICACIÓN

**Denominación** PARC TORRE D'EN PAU

**Situación** 77 El Coll den Rebassa

**Calle** Illa de Samos, Torre den Pau

**Planos**

Full 500	-	Full 1000	L24, L25	Full 5000	10
----------	---	-----------	----------	-----------	----

**Código** 77-01-E

**Ref. Cat.** 3781513DD7738D0001AW

### 2. DELIMITACIÓN GRÁFICA



### 3. CARACTERÍSTICAS FUNCIONALES

**Superficie (m<sup>2</sup>)** 24871

**Dominio** Público

**Uso** Público

**Núm. Invent.** 183

### 4. CONDICIONES DE ORDENACIÓN Y GESTIÓN DEL SUELO

**Ordenación** EL1d

**Catálogo** -

**Clasif. Suelo** Suelo Urbano

**Ámbito** -

**Obtención** Obtenido

**Estado** Ejecutado

**Prioridad** -

### 5. MEDIDAS AMBIENTALES

Las medidas concretas de los espacios libres deben realizarse en función del contexto donde se emplace y su distribución. En cualquier caso se debe cumplir con las siguientes medidas básicas:

- Las especies utilizadas para la vegetación deberán estar adaptadas a las condiciones de mediterraneidad, esto es, escasez de agua y altas temperaturas.
- Los plantones arbóreos y arbustivos se ubicarán directamente en el suelo natural conformando una sombra continua en su edad adulta.
- Las formaciones arbóreas deberán constituir preferentemente conjunto volumétricos de gran porte con el objeto de permitir parte de la infiltración solar al suelo.
- Se dispondrán preferentemente especies de hoja perenne con el objeto de evitar el sellado de las redes de evacuación de aguas de lluvia, entre otras infraestructuras.

### 6. OBSERVACIONES

- Su regulación se establece en la Norma 4.3.6 del PG



## SGEL/PJ-P 77-02-E

### 1. IDENTIFICACIÓN

**Denominación** PASSEIG MARÍTIM COLL D'EN RABASSA (A)

**Situación** 77 El Coll den Rebassa

**Calle** Jaume Pomar i Fuster

**Planos**

Full 500	-	Full 1000	L24	Full 5000	10
----------	---	-----------	-----	-----------	----

**Código** 77-02-E

**Ref. Cat.** -

### 2. DELIMITACIÓN GRÁFICA



### 3. CARACTERÍSTICAS FUNCIONALES

**Superficie (m<sup>2</sup>)** 1266

**Dominio** Público

**Uso** Público

**Núm. Invent.** -

### 4. CONDICIONES DE ORDENACIÓN Y GESTIÓN DEL SUELO

**Ordenación** EL1d

**Ámbito** -

**Catálogo** -

**Obtención** Obtenido

**Clasif. Suelo** Suelo Urbano

**Estado** Ejecutado

**Prioridad** -

### 5. MEDIDAS AMBIENTALES

Las medidas concretas de los espacios libres deben realizarse en función del contexto donde se emplace y su distribución. En cualquier caso se debe cumplir con las siguientes medidas básicas:

- Las especies utilizadas para la vegetación deberán estar adaptadas a las condiciones de mediterraneidad, esto es, escasez de agua y altas temperaturas.
- Los plantones arbóreos y arbustivos se ubicarán directamente en el suelo natural conformando una sombra continua en su edad adulta.
- Las formaciones arbóreas deberán constituir preferentemente conjunto volumétricos de gran porte con el objeto de permitir parte de la infiltración solar al suelo.
- Se dispondrán preferentemente especies de hoja perenne con el objeto de evitar el sellado de las redes de evacuación de aguas de lluvia, entre otras infraestructuras.

### 6. OBSERVACIONES

Es parte junto con SGEL/PJ-P 77-02-E, 77-05-E, 77-06-E y 77-07-E del Paseo Marítimo de El Coll d'en Rabassa.  
Su regulación se establece en la Norma 4.3.6 del PG



## SGEL/PJ-P 77-03-P

### 1. IDENTIFICACIÓN

**Denominación** ZONA D'ESPLAI EL COLL D'EN RABASSA

**Situación** 77 El Coll den Rebassa

**Calle Planos** Vicario Joaquin Fuster

Full 500	-	Full 1000	L23, L24	Full 5000	10
----------	---	-----------	----------	-----------	----

**Código** 77-03-P

**Ref. Cat.** 32843040D7738E

### 2. DELIMITACIÓN GRÁFICA



### 3. CARACTERÍSTICAS FUNCIONALES

**Superficie (m<sup>2</sup>)** 8396

**Dominio** Público

**Uso** Público

**Núm. Invent.** 174

### 4. CONDICIONES DE ORDENACIÓN Y GESTIÓN DEL SUELO

**Ordenación** EL1c

**Ámbito** -

**Catálogo** -

**Obtención** Obtenido

**Clasif. Suelo** Suelo Urbano

**Estado** No ejecutado

**Prioridad** Media

### 5. MEDIDAS AMBIENTALES

Las medidas concretas de los espacios libres deben realizarse en función del contexto donde se emplace y su distribución. En cualquier caso se debe cumplir con las siguientes medidas básicas:

- Las especies utilizadas para la vegetación deberán estar adaptadas a las condiciones de mediterraneidad, esto es, escasez de agua y altas temperaturas.
- Los plantones arbóreos y arbustivos se ubicarán directamente en el suelo natural conformando una sombra continua en su edad adulta.
- Las formaciones arbóreas deberán constituir preferentemente conjunto volumétricos de gran porte con el objeto de permitir parte de la infiltración solar al suelo.
- Se dispondrán preferentemente especies de hoja perenne con el objeto de evitar el sellado de las redes de evacuación de aguas de lluvia, entre otras infraestructuras.

### 6. OBSERVACIONES

-  
Su regulación se establece en la Norma 4.3.6 del PG



## SGEL/L-P 77-04-E

### 1. IDENTIFICACIÓN

**Denominación** SISTEMA D'ESPAYS LLIURES DE LA RIBERA DEL MAR  
AL COLL D'EN RABASSA (B)

**Situación** 77 El Coll den Rabassa

**Calle** Cala Gamba

**Planos**

Full 500	-	Full 1000	L25, M25, M26	Full 5000	10, 11
----------	---	-----------	---------------	-----------	--------

**Código** 77-04-E

**Ref. Cat.** -

### 2. DELIMITACIÓN GRÁFICA



### 3. CARACTERÍSTICAS FUNCIONALES

**Superficie (m<sup>2</sup>)** 14655

**Dominio** Público

**Uso** Público

**Núm. Invent.** 0000

### 4. CONDICIONES DE ORDENACIÓN Y GESTIÓN DEL SUELO

**Ordenación** EL1d

**Catálogo** 77(32-58), 77(32-59)

**Clasif. Suelo** Suelo Rústico

**Ámbito** -

**Obtención** Obtenido

**Estado** Ejecutado

**Prioridad** -

### 5. MEDIDAS AMBIENTALES

Las medidas concretas de los espacios libres deben realizarse en función del contexto donde se emplace y su distribución. En cualquier caso se debe cumplir con las siguientes medidas básicas:

- Las especies utilizadas para la vegetación deberán estar adaptadas a las condiciones de mediterraneidad, esto es, escasez de agua y altas temperaturas.
- Los plantones arbóreos y arbustivos se ubicarán directamente en el suelo natural conformando una sombra continua en su edad adulta.
- Las formaciones arbóreas deberán constituir preferentemente conjunto volumétricos de gran porte con el objeto de permitir parte de la infiltración solar al suelo.
- Se dispondrán preferentemente especies de hoja perenne con el objeto de evitar el sellado de las redes de evacuación de aguas de lluvia, entre otras infraestructuras.

### 6. OBSERVACIONES

Forma el espacio libre junto a 77-04-E, 77-08-E, 79-01-P, 79-02-P, 79-03-P, 79-04-E, 79-08-P, 79-13-E, 79-14-E, 79-15-E, 79-16-E, 79-17-P, 79-18-P, 79-22-E.

Su regulación se establece en la Norma 4.3.6 del PG.



## SGEL/L-P 77-05-E

### 1. IDENTIFICACIÓN

**Denominación:** SISTEMA D'ESPAYS LLIURES DE LA RIBERA DEL MAR  
AL COLL D'EN RABASSA (A)

**Situación:** 77 El Coll den Rabassa

**Calle Planos:** Jaume Momar i Fuster

Full 500	-	Full 1000	L24, L25	Full 5000	07, 10
----------	---	-----------	----------	-----------	--------

**Código:** 77-05-E

**Ref. Cat.:** 35778010D7737H, 35804010D7738B, 35777010D7737H

### 2. DELIMITACIÓN GRÁFICA



### 3. CARACTERÍSTICAS FUNCIONALES

**Superficie (m<sup>2</sup>):** 37158

**Dominio:** Público

**Uso:** Público

**Núm. Invent.:** 0000

### 4. CONDICIONES DE ORDENACIÓN Y GESTIÓN DEL SUELO

<b>Ordenación:</b> EL1d	<b>Ámbito:</b> -
<b>Catálogo:</b> 77 (32-56)	<b>Obtención:</b> Obtenido
<b>Clasif. Suelo:</b> Suelo Rústico	<b>Estado:</b> Ejecutado
	<b>Prioridad:</b> -

### 5. MEDIDAS AMBIENTALES

Las medidas concretas de los espacios libres deben realizarse en función del contexto donde se emplace y su distribución. En cualquier caso se debe cumplir con las siguientes medidas básicas:

- Las especies utilizadas para la vegetación deberán estar adaptadas a las condiciones de mediterraneidad, esto es, escasez de agua y altas temperaturas.
- Los plantones arbóreos y arbustivos se ubicarán directamente en el suelo natural conformando una sombra continua en su edad adulta.
- Las formaciones arbóreas deberán constituir preferentemente conjunto volumétricos de gran porte con el objeto de permitir parte de la infiltración solar al suelo.
- Se dispondrán preferentemente especies de hoja perenne con el objeto de evitar el sellado de las redes de evacuación de aguas de lluvia, entre otras infraestructuras.

### 6. OBSERVACIONES

Es parte junto con SGEL/PJ-P 77-02-E, 77-05-E, 77-06-E y 77-07-E del Paseo Marítimo de El Coll d'en Rabassa. Su regulación se establece en la Norma 4.3.6 del PG



## SGEL/L-P 77-06-E

### 1. IDENTIFICACIÓN

**Denominación** PASSEIG MARÍTIM COLL D'EN RABASSA (B)

**Situación** 77 El Coll den Rebassa

**Calle Planos** Jaume Pomar i Fuster, Miquel Fullana

Full 500	-	Full 1000	L24, L25, M25	Full 5000	07, 10
----------	---	-----------	---------------	-----------	--------

**Código** 77-06-E

**Ref. Cat.** 3483503D07738C

### 2. DELIMITACIÓN GRÁFICA



### 3. CARACTERÍSTICAS FUNCIONALES

**Superficie (m<sup>2</sup>)** 5430

**Dominio** Público

**Uso** Público

**Núm. Invent.** 0000

### 4. CONDICIONES DE ORDENACIÓN Y GESTIÓN DEL SUELO

**Ordenación** EL1d

**Catálogo** -

**Clasif. Suelo** Suelo Urbano

**Ámbito** -

**Obtención** Obtenido

**Estado** Ejecutado

**Prioridad** -

### 5. MEDIDAS AMBIENTALES

Las medidas concretas de los espacios libres deben realizarse en función del contexto donde se emplace y su distribución. En cualquier caso se debe cumplir con las siguientes medidas básicas:

- Las especies utilizadas para la vegetación deberán estar adaptadas a las condiciones de mediterraneidad, esto es, escasez de agua y altas temperaturas.
- Los plantones arbóreos y arbustivos se ubicarán directamente en el suelo natural conformando una sombra continua en su edad adulta.
- Las formaciones arbóreas deberán constituir preferentemente conjunto volumétricos de gran porte con el objeto de permitir parte de la infiltración solar al suelo.
- Se dispondrán preferentemente especies de hoja perenne con el objeto de evitar el sellado de las redes de evacuación de aguas de lluvia, entre otras infraestructuras.

### 6. OBSERVACIONES

Es parte junto con SGEL/PJ-P 77-02-E, 77-05-E, 77-06-E y 77-07-E del Paseo Marítimo de El Coll d'en Rabassa.

Su regulación se establece en la Norma 4.3.6 del PG



## SGEL/L-P 77-07-E

### 1. IDENTIFICACIÓN

**Denominación** PASSEIG MARÍTIM COLL D'EN RABASSA ( C)

**Situación** 77 El Coll den Rebassa

**Calle Planos** Jaume Pomar i Fuster, Miquel Fullana

Full 500	-	Full 1000	L24, L25, M25	Full 5000	10
----------	---	-----------	---------------	-----------	----

**Código** 77-07-E

**Ref. Cat.** 3483503D07738C

### 2. DELIMITACIÓN GRÁFICA



### 3. CARACTERÍSTICAS FUNCIONALES

**Superficie (m<sup>2</sup>)** 738

**Dominio** Público

**Uso** Público

**Núm. Invent.** 0000

### 4. CONDICIONES DE ORDENACIÓN Y GESTIÓN DEL SUELO

**Ordenación** EL1d

**Catálogo** -

**Clasif. Suelo** Suelo Urbano

**Ámbito** -

**Obtención** Obtenido

**Estado** Ejecutado

**Prioridad** -

### 5. MEDIDAS AMBIENTALES

Las medidas concretas de los espacios libres deben realizarse en función del contexto donde se emplace y su distribución. En cualquier caso se debe cumplir con las siguientes medidas básicas:

- Las especies utilizadas para la vegetación deberán estar adaptadas a las condiciones de mediterraneidad, esto es, escasez de agua y altas temperaturas.
- Los plantones arbóreos y arbustivos se ubicarán directamente en el suelo natural conformando una sombra continua en su edad adulta.
- Las formaciones arbóreas deberán constituir preferentemente conjunto volumétricos de gran porte con el objeto de permitir parte de la infiltración solar al suelo.
- Se dispondrán preferentemente especies de hoja perenne con el objeto de evitar el sellado de las redes de evacuación de aguas de lluvia, entre otras infraestructuras.

### 6. OBSERVACIONES

Es parte junto con SGEL/PJ-P 77-02-E, 77-05-E, 77-06-E y 77-07-E del Paseo Marítimo de El Coll d'en Rabassa. Afectado por las servidumbres aeronáuticas, ver Norma 4.3.8

Su regulación se establece en la Norma 4.3.6 del PG



## SGEL/L-P 77-08-E

### 1. IDENTIFICACIÓN

**Denominación** PASSEIG MARÍTIM COLL D'EN RABASSA (D)

**Situación** 77 El Coll den Rebassa

**Calle Planos** Jaume Pomar i Fuster, Miquel Fullana

Full 500	-	Full 1000	L24, L25, M25	Full 5000	10
----------	---	-----------	---------------	-----------	----

**Código** 77-08-E

**Ref. Cat.** 3483503D07738C

### 2. DELIMITACIÓN GRÁFICA



### 3. CARACTERÍSTICAS FUNCIONALES

**Superficie (m<sup>2</sup>)** 2463

**Dominio** Público

**Uso** Público

**Núm. Invent.** -

### 4. CONDICIONES DE ORDENACIÓN Y GESTIÓN DEL SUELO

**Ordenación** EL1d

**Catálogo** -

**Clasif. Suelo** Suelo Urbano

**Ámbito** -

**Obtención** Obtenido

**Estado** Ejecutado

**Prioridad** -

### 5. MEDIDAS AMBIENTALES

Las medidas concretas de los espacios libres deben realizarse en función del contexto donde se emplace y su distribución. En cualquier caso se debe cumplir con las siguientes medidas básicas:

- Las especies utilizadas para la vegetación deberán estar adaptadas a las condiciones de mediterraneidad, esto es, escasez de agua y altas temperaturas.
- Los plantones arbóreos y arbustivos se ubicarán directamente en el suelo natural conformando una sombra continua en su edad adulta.
- Las formaciones arbóreas deberán constituir preferentemente conjunto volumétricos de gran porte con el objeto de permitir parte de la infiltración solar al suelo.
- Se dispondrán preferentemente especies de hoja perenne con el objeto de evitar el sellado de las redes de evacuación de aguas de lluvia, entre otras infraestructuras.

### 6. OBSERVACIONES

Forma el espacio libre junto al 77-04-E, 77-08-E, 79-01-P, 79-02-P, 79-03-P, 79-04-E, 79-08-P, 79-13-E, 79-14-E, 79-15-E, 79-16-E, 79-17-P, 79-18-P, 79-22-E.

Afectado por las servidumbres aeronáuticas, ver Norma 4.3.8

Su regulación se establece en la Norma 4.3.6 del PG



## SGEL/PJ-P 77-09-P

### 1. IDENTIFICACIÓN

**Denominación** PARC RONDA COLL D'EN RABASSA

**Situación** 76 El Molinar

**Calle** Lluçmajor

**Planos**

Full 500	-	Full 1000	L23	Full 5000	10
----------	---	-----------	-----	-----------	----

**Código** 77-09-P

**Ref. Cat.** 07040A047000040000RO

### 2. DELIMITACIÓN GRÁFICA



### 3. CARACTERÍSTICAS FUNCIONALES

**Superficie (m<sup>2</sup>)** 4256

**Dominio** Público

**Uso** Público

**Núm. Invent.** -

### 4. CONDICIONES DE ORDENACIÓN Y GESTIÓN DEL SUELO

**Ordenación** EL1d

**Ámbito** AA/76-08

**Catálogo** -

**Obtención** No obtenido

**Clasif. Suelo** Suelo Rústico

**Estado** No ejecutado

**Prioridad** Media

### 5. MEDIDAS AMBIENTALES

Las medidas concretas de los espacios libres deben realizarse en función del contexto donde se emplace y su distribución. En cualquier caso se debe cumplir con las siguientes medidas básicas:

- Las especies utilizadas para la vegetación deberán estar adaptadas a las condiciones de mediterraneidad, esto es, escasez de agua y altas temperaturas.
- Los plantones arbóreos y arbustivos se ubicarán directamente en el suelo natural conformando una sombra continua en su edad adulta.
- Las formaciones arbóreas deberán constituir preferentemente conjunto volumétricos de gran porte con el objeto de permitir parte de la infiltración solar al suelo.
- Se dispondrán preferentemente especies de hoja perenne con el objeto de evitar el sellado de las redes de evacuación de aguas de lluvia, entre otras infraestructuras.

### 6. OBSERVACIONES

Es parte junto con SGEL/PJ-P 76-01-P, 76-02-P, 76-03-P, 76-04-P, 76-07-P, 76-08-P y 77-09-P de la Zona de Esparcimiento de El Molinar. Afectado por las servidumbres aeronáuticas, ver Norma 4.3.8  
Su regulación se establece en la Norma 4.3.6 del PG.



## SGEL/PJ-P 79-01-P

### 1. IDENTIFICACIÓN

**Denominación** ES CARNATGE (A)

**Situación** 79 Can Pastilla

**Calle Planos** Camí Can Pastilla

Full 500	-	Full 1000	M25, M26	Full 5000	10, 11
----------	---	-----------	----------	-----------	--------

**Código** 79-01-P

**Ref. Cat.** 07040A051000160000RD

### 2. DELIMITACIÓN GRÁFICA



### 3. CARACTERÍSTICAS FUNCIONALES

**Superficie (m<sup>2</sup>)** 74312

**Dominio** Público

**Uso** Público

**Núm. Invent.** 1335

### 4. CONDICIONES DE ORDENACIÓN Y GESTIÓN DEL SUELO

**Ordenación** PE

**Ámbito** -

**Catálogo** -

**Obtención** Obtenido

**Clasif. Suelo** Suelo Rústico

**Estado** No ejecutado

**Prioridad** Alta

### 5. MEDIDAS AMBIENTALES

Las medidas concretas de los espacios libres deben realizarse en función del contexto donde se emplace y su distribución. En cualquier caso se debe cumplir con las siguientes medidas básicas:

- Las especies utilizadas para la vegetación deberán estar adaptadas a las condiciones de mediterraneidad, esto es, escasez de agua y altas temperaturas.
- Los plantones arbóreos y arbustivos se ubicarán directamente en el suelo natural conformando una sombra continua en su edad adulta.
- Las formaciones arbóreas deberán constituir preferentemente conjunto volumétricos de gran porte con el objeto de permitir parte de la infiltración solar al suelo.
- Se dispondrán preferentemente especies de hoja perenne con el objeto de evitar el sellado de las redes de evacuación de aguas de lluvia, entre otras infraestructuras.

### 6. OBSERVACIONES

Es parte junto con SGEL/PJ-P 79-01-P, 79-03-P, 79-08-P, 79-17-P y 79-18-P del Parque Es Carnatge, Ley Espacios Libres y varios elementos catalogados de interés feológico.

Afectado por las servidumbres aeronáuticas, ver Norma 4.3.8

Su regulación se establece en la Norma 4.3.6 del PG

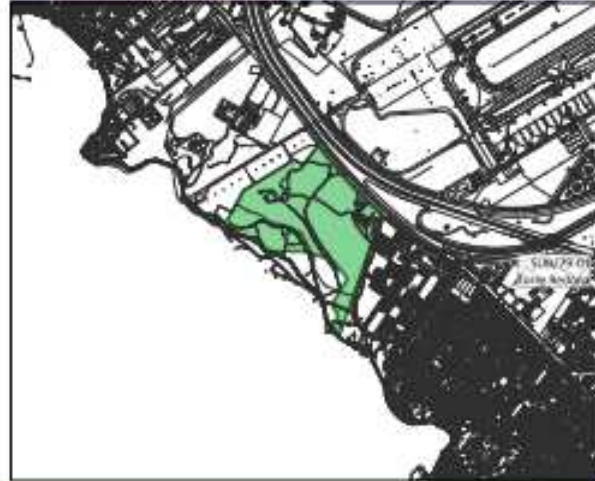


## SGEL/PJ-P 79-02-P

### 1. IDENTIFICACIÓN

<b>Denominación</b>	ES CARNATGE (F)		
<b>Situación</b>	79 Can Pastilla		
<b>Calle Planos</b>	Cami Can Pastilla		
<b>Full 500</b>	-	<b>Full 1000</b>	M26, M27, N26
<b>Full 5000</b>	11		
<b>Código</b>	79-02-P		
<b>Ref. Cat.</b>	07040A051000190000R1		

### 2. DELIMITACIÓN GRÁFICA



### 3. CARACTERÍSTICAS FUNCIONALES

<b>Superficie (m<sup>2</sup>)</b>	117387
<b>Dominio</b>	Público
<b>Uso</b>	Público
<b>Núm. Invent.</b>	630

### 4. CONDICIONES DE ORDENACIÓN Y GESTIÓN DEL SUELO

<b>Ordenación</b>	P.E.	<b>Ámbito</b>	-
<b>Catálogo</b>	-	<b>Obtención</b>	Obtenido
<b>Clasif. Suelo</b>	Suelo Rústico	<b>Estado</b>	No ejecutado
		<b>Prioridad</b>	Alta

### 5. MEDIDAS AMBIENTALES

Las medidas concretas de los espacios libres deben realizarse en función del contexto donde se emplace y su distribución. En cualquier caso se debe cumplir con las siguientes medidas básicas:

- Las especies utilizadas para la vegetación deberán estar adaptadas a las condiciones de mediterraneidad, esto es, escasez de agua y altas temperaturas.
- Los plantones arbóreos y arbustivos se ubicarán directamente en el suelo natural conformando una sombra continua en su edad adulta.
- Las formaciones arbóreas deberán constituir preferentemente conjunto volumétricos de gran porte con el objeto de permitir parte de la infiltración solar al suelo.
- Se dispondrán preferentemente especies de hoja perenne con el objeto de evitar el sellado de las redes de evacuación de aguas de lluvia, entre otras infraestructuras.

### 6. OBSERVACIONES

Ley Espacios Libres y varios elementos catalogados de interés geológico. Afectado por las servidumbres aeronáuticas, ver Norma 4.3.8

Su regulación se establece en la Norma 4.3.6 del PG



## SGEL/PJ-P 79-03-P

### 1. IDENTIFICACIÓN

**Denominación** ES CARNATGE (B)

**Situación** 79 Can Pastilla

**Calle Planos** Camí Can Pastilla

Full 500	-	Full 1000	M25, M26	Full 5000	10
----------	---	-----------	----------	-----------	----

**Código** 79-03-P

**Ref. Cat.** 07040A051000100000RT, 07040A051000110000RF, 07040A051000120000RM, 07040A051000130000RO, 07040A051000090001TQ, 07040A051000090002YW

### 2. DELIMITACIÓN GRÁFICA



### 3. CARACTERÍSTICAS FUNCIONALES

**Superficie (m<sup>2</sup>)** 13084

**Dominio** Público

**Uso** Público

**Núm. Invent.** 1335

### 4. CONDICIONES DE ORDENACIÓN Y GESTIÓN DEL SUELO

**Ordenación** P.E.

**Ámbito** AA/79-02

**Catálogo** -

**Obtención** No obtenido

**Clasif. Suelo** Suelo Rústico

**Estado** No ejecutado

**Prioridad** Alta

### 5. MEDIDAS AMBIENTALES

Las medidas concretas de los espacios libres deben realizarse en función del contexto donde se emplace y su distribución. En cualquier caso se debe cumplir con las siguientes medidas básicas:

- Las especies utilizadas para la vegetación deberán estar adaptadas a las condiciones de mediterraneidad, esto es, escasez de agua y altas temperaturas.
- Los plantones arbóreos y arbustivos se ubicarán directamente en el suelo natural conformando una sombra continua en su edad adulta.
- Las formaciones arbóreas deberán constituir preferentemente conjunto volumétricos de gran porte con el objeto de permitir parte de la infiltración solar al suelo.
- Se dispondrán preferentemente especies de hoja perenne con el objeto de evitar el sellado de las redes de evacuación de aguas de lluvia, entre otras infraestructuras.

### 6. OBSERVACIONES

Es parte junto con SGEL/PJ-P 79-01-P, 79-03-P, 79-08-P, 79-17-P y 79-18-P del Parque Es Carnatge. Afectado por las servidumbres aeronáuticas, ver Norma 4.3.8

Su regulación se establece en la Norma 4.3.6 del PG



## SGEL/PJ-P 79-04-E

### 1. IDENTIFICACIÓN

**Denominación** CORREDOR VERD DEL MAR / FRONT MARÍTIM

**Situación** 79 Can Pastilla

**Calle** Dentol

**Planos**

Full 500	-	Full 1000	M26, M27, N26, N27	Full 5000	11
----------	---	-----------	-----------------------	-----------	----

**Código** 79-04-E

**Ref. Cat.** 51689310D7756G

### 2. DELIMITACIÓN GRÁFICA



### 3. CARACTERÍSTICAS FUNCIONALES

**Superficie (m<sup>2</sup>)** 13173

**Dominio** Público

**Uso** Público

**Núm. Invent.** -

### 4. CONDICIONES DE ORDENACIÓN Y GESTIÓN DEL SUELO

**Ordenación** EL1d

**Catálogo** -

**Clasif. Suelo** Suelo Urbano

**Ámbito** -

**Obtención** Obtenido

**Estado** Ejecutado

**Prioridad** -

### 5. MEDIDAS AMBIENTALES

Las medidas concretas de los espacios libres deben realizarse en función del contexto donde se emplace y su distribución. En cualquier caso se debe cumplir con las siguientes medidas básicas:

- Las especies utilizadas para la vegetación deberán estar adaptadas a las condiciones de mediterraneidad, esto es, escasez de agua y altas temperaturas.
- Los plantones arbóreos y arbustivos se ubicarán directamente en el suelo natural conformando una sombra continua en su edad adulta.
- Las formaciones arbóreas deberán constituir preferentemente conjunto volumétricos de gran porte con el objeto de permitir parte de la infiltración solar al suelo.
- Se dispondrán preferentemente especies de hoja perenne con el objeto de evitar el sellado de las redes de evacuación de aguas de lluvia, entre otras infraestructuras.

### 6. OBSERVACIONES

Forma el espacio libre junto al 77-04-E, 77-08-E, 79-01-P, 79-02-P, 79-03-P, 79-04-E, 79-08-P, 79-13-E, 79-14-E, 79-15-E, 79-16-E, 79-17-P, 79-18-P, 79-22-E.

Afectado por las servidumbres aeronáuticas, ver Norma 4.3.8

Su regulación se establece en la Norma 4.3.6 del PG



## SGEL/PJ-P 79-05-E

### 1. IDENTIFICACIÓN

**Denominación** PASSEIG MARÍTIM CAN PASTILLA (D)

**Situación** 79 Can Pastilla

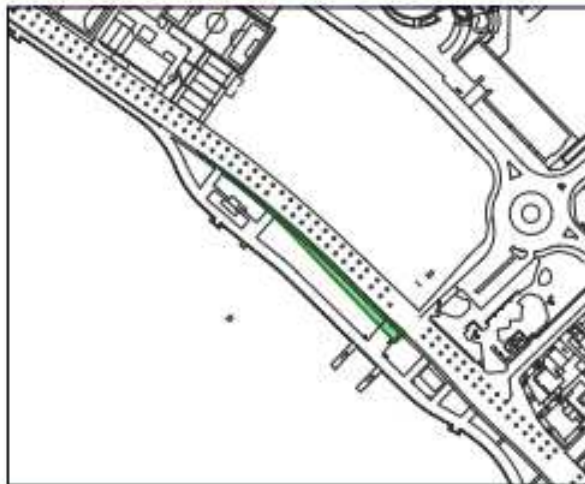
**Calle Planos** Bartomeu Riutort

Full 500	-	Full 1000	O29	Full 5000	11
----------	---	-----------	-----	-----------	----

**Código** 79-05-E

**Ref. Cat.** -

### 2. DELIMITACIÓN GRÁFICA



### 3. CARACTERÍSTICAS FUNCIONALES

**Superficie (m<sup>2</sup>)** 513

**Dominio** Público

**Uso** Público

**Núm. Invent.** -

### 4. CONDICIONES DE ORDENACIÓN Y GESTIÓN DEL SUELO

**Ordenación** EL1d

**Ámbito** -

**Catálogo** -

**Obtención** Obtenido

**Clasif. Suelo** Suelo Urbano

**Estado** Ejecutado

**Prioridad** -

### 5. MEDIDAS AMBIENTALES

Las medidas concretas de los espacios libres deben realizarse en función del contexto donde se emplace y su distribución. En cualquier caso se debe cumplir con las siguientes medidas básicas:

- Las especies utilizadas para la vegetación deberán estar adaptadas a las condiciones de mediterraneidad, esto es, escasez de agua y altas temperaturas.
- Los plantones arbóreos y arbustivos se ubicarán directamente en el suelo natural conformando una sombra continua en su edad adulta.
- Las formaciones arbóreas deberán constituir preferentemente conjunto volumétricos de gran porte con el objeto de permitir parte de la infiltración solar al suelo.
- Se dispondrán preferentemente especies de hoja perenne con el objeto de evitar el sellado de las redes de evacuación de aguas de lluvia, entre otras infraestructuras.

### 6. OBSERVACIONES

Es parte junto con SGEL/PJ-P 79-05-E, 79-12-E, 79-21-E, 79-23-E, 79-24-E, 81-01-E, 81-02-E, 81-06-E, 81-08-E, 81-10-E, 82-02-E, 82-06-E, 82-08-E del Parque Litoral de Platja de Palma.

Afectado por las servidumbres aeronáuticas, ver Norma 4.3.8

Su regulación se establece en la Norma 4.3.6 del PG



## SGEL/PJ-P 79-06-E

### 1. IDENTIFICACIÓN

**Denominación** PARC SES FONTANELLES (A)

**Situación** 79 Can Pastilla

**Calle** Manuela de los Herreros

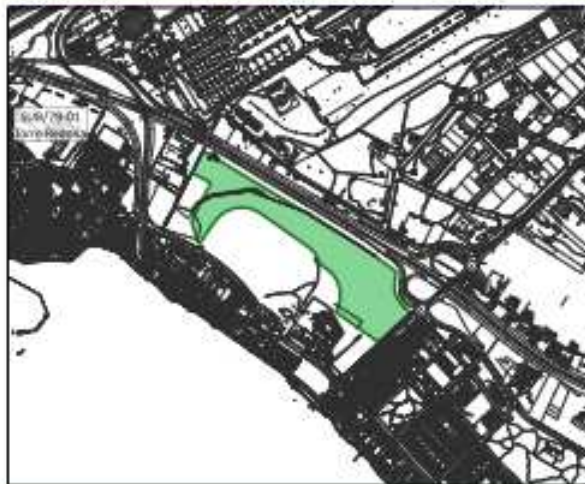
**Planos**

Full 500	-	Full 1000	O27, O28, P28	Full 5000	11
----------	---	-----------	---------------	-----------	----

**Código** 79-06-E

**Ref. Cat.** 66634110077660

### 2. DELIMITACIÓN GRÁFICA



### 3. CARACTERÍSTICAS FUNCIONALES

**Superficie (m<sup>2</sup>)** 150182

**Dominio** Público

**Uso** Público

**Núm. Invent.** -

### 4. CONDICIONES DE ORDENACIÓN Y GESTIÓN DEL SUELO

**Ordenación** EL1d

**Catálogo** -

**Clasif. Suelo** Suelo Rústico

**Ámbito** -

**Obtención** Obtenido

**Estado** Ejecutado

**Prioridad** -

### 5. MEDIDAS AMBIENTALES

Las medidas concretas de los espacios libres deben realizarse en función del contexto donde se emplace y su distribución. En cualquier caso se debe cumplir con las siguientes medidas básicas:

- Las especies utilizadas para la vegetación deberán estar adaptadas a las condiciones de mediterraneidad, esto es, escasez de agua y altas temperaturas.
- Los plantones arbóreos y arbustivos se ubicarán directamente en el suelo natural conformando una sombra continua en su edad adulta.
- Las formaciones arbóreas deberán constituir preferentemente conjunto volumétricos de gran porte con el objeto de permitir parte de la infiltración solar al suelo.
- Se dispondrán preferentemente especies de hoja perenne con el objeto de evitar el sellado de las redes de evacuación de aguas de lluvia, entre otras infraestructuras.

### 6. OBSERVACIONES

Afectado por las servidumbres aeronáuticas, ver Norma 4.3.8. Forma un espacio libre junto con el 79-06-E, 79-09-P y 79-25-P.

Su regulación se establece en la Norma 4.3.6 del PG



## SGEL/PJ-P 79-07-E

### 1. IDENTIFICACIÓN

**Denominación** PARC DEL PAGELL

**Situación** 79 Can Pastilla

**Calle Planos** Pagell, Clot d'en Bernadet

Full 500	-	Full 1000	N27, N28	Full 5000	11
----------	---	-----------	----------	-----------	----

**Código** 79-07-E

**Ref. Cat.** 5265518D07756C

### 2. DELIMITACIÓN GRÁFICA



### 3. CARACTERÍSTICAS FUNCIONALES

**Superficie (m<sup>2</sup>)** 3851

**Dominio** Público

**Uso** Público

**Núm. Invent.** -

### 4. CONDICIONES DE ORDENACIÓN Y GESTIÓN DEL SUELO

**Ordenación** EL1b

**Catálogo** -

**Clasif. Suelo** Suelo Urbano

**Ámbito** -

**Obtención** Obtenido

**Estado** Ejecutado

**Prioridad** -

### 5. MEDIDAS AMBIENTALES

Las medidas concretas de los espacios libres deben realizarse en función del contexto donde se emplace y su distribución. En cualquier caso se debe cumplir con las siguientes medidas básicas:

- Las especies utilizadas para la vegetación deberán estar adaptadas a las condiciones de mediterraneidad, esto es, escasez de agua y altas temperaturas.
- Los plantones arbóreos y arbustivos se ubicarán directamente en el suelo natural conformando una sombra continua en su edad adulta.
- Las formaciones arbóreas deberán constituir preferentemente conjunto volumétricos de gran porte con el objeto de permitir parte de la infiltración solar al suelo.
- Se dispondrán preferentemente especies de hoja perenne con el objeto de evitar el sellado de las redes de evacuación de aguas de lluvia, entre otras infraestructuras.

### 6. OBSERVACIONES

Afectado por las servidumbres aeronáuticas, ver Norma 4.3.8

Su regulación se establece en la Norma 4.3.6 del PG



## SGEL/PJ-P 79-08-P

### 1. IDENTIFICACIÓN

**Denominación** ES CARNATGE ( C )

**Situación** 79 Can Pastilla

**Calle Planos** Camí Can Pastilla

Full 500	-	Full 1000	M25	Full 5000	10
----------	---	-----------	-----	-----------	----

**Código** 79-08-P

**Ref. Cat.** 4667501007746F0001ED

### 2. DELIMITACIÓN GRÁFICA



### 3. CARACTERÍSTICAS FUNCIONALES

**Superficie (m<sup>2</sup>)** 4520

**Dominio** Público

**Uso** Público

**Núm. Invent.** -

### 4. CONDICIONES DE ORDENACIÓN Y GESTIÓN DEL SUELO

**Ordenación** EL1d

**Ámbito** AA/79-03

**Catálogo** -

**Obtención** No obtenido

**Clasif. Suelo** Suelo Rústico

**Estado** No ejecutado

**Prioridad** Alta

### 5. MEDIDAS AMBIENTALES

Las medidas concretas de los espacios libres deben realizarse en función del contexto donde se emplace y su distribución. En cualquier caso se debe cumplir con las siguientes medidas básicas:

- Las especies utilizadas para la vegetación deberán estar adaptadas a las condiciones de mediterraneidad, esto es, escasez de agua y altas temperaturas.
- Los plantones arbóreos y arbustivos se ubicarán directamente en el suelo natural conformando una sombra continua en su edad adulta.
- Las formaciones arbóreas deberán constituir preferentemente conjunto volumétricos de gran porte con el objeto de permitir parte de la infiltración solar al suelo.
- Se dispondrán preferentemente especies de hoja perenne con el objeto de evitar el sellado de las redes de evacuación de aguas de lluvia, entre otras infraestructuras.

### 6. OBSERVACIONES

Es parte junto con SGEL/PJ-P 79-01-P, 79-03-P, 79-08-P, 79-17-P y 79-18-P del Parque Es Carnatge. Afectado por las servidumbres aeronáuticas, ver Norma 4.3.8

Su regulación se establece en la Norma 4.3.6 del PG



## SGEL/PJ-P 79-09-P

### 1. IDENTIFICACIÓN

**Denominación** PARC SES FONTANELLES (B)

**Situación** 79 Can Pastilla

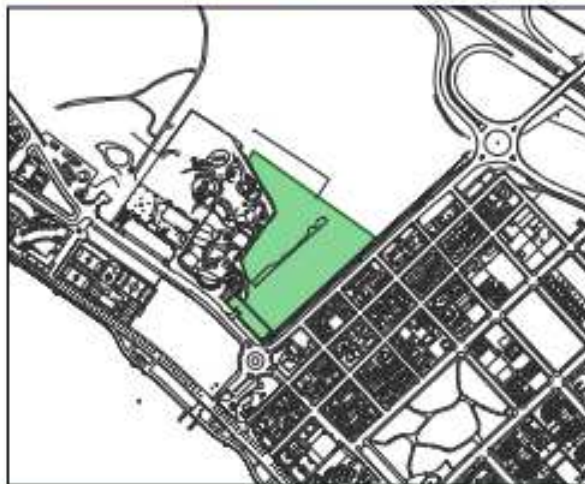
**Calle Planos** Manuela de Los Herreros

Full 500	-	Full 1000	O28, O29, P28, P29	Full 5000	11
----------	---	-----------	--------------------	-----------	----

**Código** 79-09-P

**Ref. Cat.** 6663421D07766D, 6663413D07766D

### 2. DELIMITACIÓN GRÁFICA



### 3. CARACTERÍSTICAS FUNCIONALES

**Superficie (m<sup>2</sup>)** 22249

**Dominio** Público

**Uso** Público

**Núm. Invent.** -

### 4. CONDICIONES DE ORDENACIÓN Y GESTIÓN DEL SUELO

**Ordenación** EL1d

**Ámbito** -

**Catálogo** -

**Obtención** Obtenido

**Clasif. Suelo** Suelo Urbano

**Estado** No ejecutado

**Prioridad** Alta

### 5. MEDIDAS AMBIENTALES

Las medidas concretas de los espacios libres deben realizarse en función del contexto donde se emplace y su distribución. En cualquier caso se debe cumplir con las siguientes medidas básicas:

- Las especies utilizadas para la vegetación deberán estar adaptadas a las condiciones de mediterraneidad, esto es, escasez de agua y altas temperaturas.
- Los plantones arbóreos y arbustivos se ubicarán directamente en el suelo natural conformando una sombra continua en su edad adulta.
- Las formaciones arbóreas deberán constituir preferentemente conjunto volumétricos de gran porte con el objeto de permitir parte de la infiltración solar al suelo.
- Se dispondrán preferentemente especies de hoja perenne con el objeto de evitar el sellado de las redes de evacuación de aguas de lluvia, entre otras infraestructuras.

### 6. OBSERVACIONES

Forma un espacio libre junto con el 79-06-E, 79-09-P y 79-25-P.  
Afectado por las servidumbres aeronáuticas, ver Norma 4.3.8

Su regulación se establece en la Norma 4.3.6 del PG



## SGEL/PJ-P 79-10-E

### 1. IDENTIFICACIÓN

**Denominación** PARC BOSC SES FONTANELLES

**Situación** 79 Can Pastilla

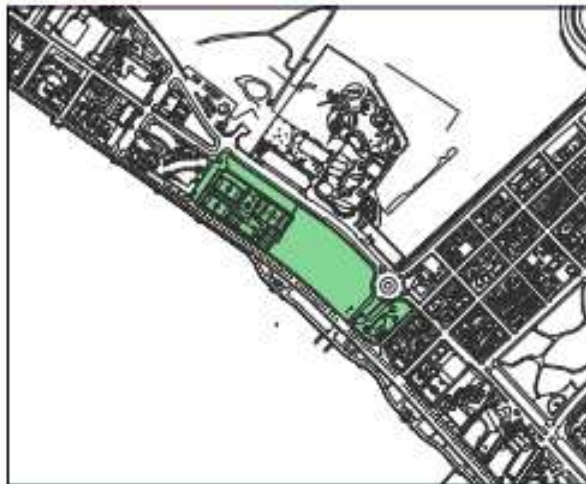
**Calle Planos** Manuela de Los Herreros

Full 500	-	Full 1000	O28, O29	Full 5000	11
----------	---	-----------	----------	-----------	----

**Código** 79-10-E

**Ref. Cat.** 6560502DD7766B, 6958801DD7765H

### 2. DELIMITACIÓN GRÁFICA



### 3. CARACTERÍSTICAS FUNCIONALES

**Superficie (m<sup>2</sup>)** 26248

**Dominio** Público

**Uso** Público

**Núm. Invent.** -

### 4. CONDICIONES DE ORDENACIÓN Y GESTIÓN DEL SUELO

**Ordenación** EL1d

**Catálogo** -

**Clasif. Suelo** Suelo Urbano

**Ámbito** -

**Obtención** Obtenido

**Estado** Ejecutado

**Prioridad** -

### 5. MEDIDAS AMBIENTALES

Las medidas concretas de los espacios libres deben realizarse en función del contexto donde se emplace y su distribución. En cualquier caso se debe cumplir con las siguientes medidas básicas:

- Las especies utilizadas para la vegetación deberán estar adaptadas a las condiciones de mediterraneidad, esto es, escasez de agua y altas temperaturas.
- Los plantones arbóreos y arbustivos se ubicarán directamente en el suelo natural conformando una sombra continua en su edad adulta.
- Las formaciones arbóreas deberán constituir preferentemente conjunto volumétricos de gran porte con el objeto de permitir parte de la infiltración solar al suelo.
- Se dispondrán preferentemente especies de hoja perenne con el objeto de evitar el sellado de las redes de evacuación de aguas de lluvia, entre otras infraestructuras.

### 6. OBSERVACIONES

Afectado por las servidumbres aeronáuticas, ver Norma 4.3.8

Su regulación se establece en la Norma 4.3.6 del PG



## SGEL/PJ-P 79-11-P

### 1. IDENTIFICACIÓN

**Denominación** ESPAI LLIURE TORREREDONA

**Situación** 79 Can Pastilla

**Calle** Camí Son Bauzanet

**Planos**

Full 500	-	Full 1000	N26, N27	Full 5000	11
----------	---	-----------	----------	-----------	----

**Código** 79-11-P

**Ref. Cat.** 5667403D07756H, 5667404D07756H, 5667405D07756H, 5667406D07756H, 5667436D07756H

### 2. DELIMITACIÓN GRÁFICA



### 3. CARACTERÍSTICAS FUNCIONALES

**Superficie (m<sup>2</sup>)** 12177

**Dominio** Público

**Uso** Público

**Núm. Invent.** -

### 4. CONDICIONES DE ORDENACIÓN Y GESTIÓN DEL SUELO

**Ordenación** EL1d

**Ámbito** SUB/79-01

**Catálogo** -

**Obtención** No obtenido

**Clasif. Suelo** Suelo Urbanizable

**Estado** No ejecutado

**Prioridad** Media (Según Norma 3.3.1 del PGE)

### 5. MEDIDAS AMBIENTALES

Las medidas concretas de los espacios libres deben realizarse en función del contexto donde se emplace y su distribución. En cualquier caso se debe cumplir con las siguientes medidas básicas:

- Las especies utilizadas para la vegetación deberán estar adaptadas a las condiciones de mediterraneidad, esto es, escasez de agua y altas temperaturas.
- Los plantones arbóreos y arbustivos se ubicarán directamente en el suelo natural conformando una sombra continua en su edad adulta.
- Las formaciones arbóreas deberán constituir preferentemente conjunto volumétricos de gran porte con el objeto de permitir parte de la infiltración solar al suelo.
- Se dispondrán preferentemente especies de hoja perenne con el objeto de evitar el sellado de las redes de evacuación de aguas de lluvia, entre otras infraestructuras.

### 6. OBSERVACIONES

Afectado por las servidumbres aeronáuticas, ver Norma 4.3.8

Su regulación se establece en la Norma 4.3.6 del PG



## SGEL/L-P 79-12-E

### 1. IDENTIFICACIÓN

**Denominación** SISTEMA D'ESPAYS LLIURES DE LA RIBERA DEL MAR  
A CAN PASTILLA (E)

**Situación** 79 Can Pastilla

**Calle** Platja Can Pastilla, Cala Estància

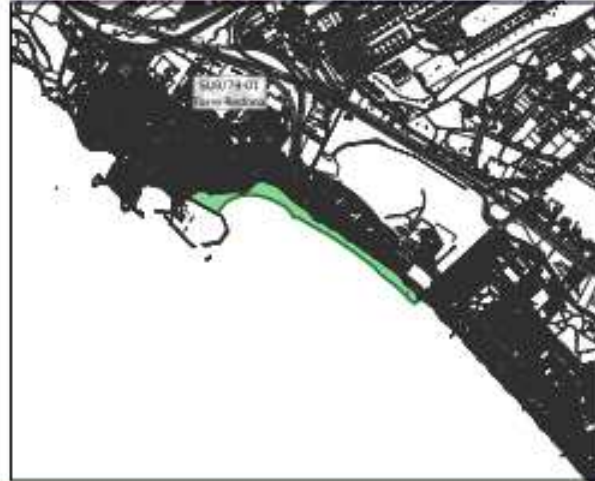
**Planos**

Full 500	-	Full 1000	N28, O28, O29	Full 5000	11
----------	---	-----------	---------------	-----------	----

**Código** 79-12-E

**Ref. Cat.**

### 2. DELIMITACIÓN GRÁFICA



### 3. CARACTERÍSTICAS FUNCIONALES

**Superficie (m<sup>2</sup>)** 77295

**Dominio** Público

**Uso** Público

**Núm. Invent.** 0000

### 4. CONDICIONES DE ORDENACIÓN Y GESTIÓN DEL SUELO

**Ordenación** EL1d

**Ámbito** -

**Catálogo** -

**Obtención** Obtenido

**Clasif. Suelo** Suelo Rústico

**Estado** Ejecutado

**Prioridad** -

### 5. MEDIDAS AMBIENTALES

Las medidas concretas de los espacios libres deben realizarse en función del contexto donde se emplace y su distribución. En cualquier caso se debe cumplir con las siguientes medidas básicas:

- Las especies utilizadas para la vegetación deberán estar adaptadas a las condiciones de mediterraneidad, esto es, escasez de agua y altas temperaturas.
- Los plántones arbóreos y arbustivos se ubicarán directamente en el suelo natural conformando una sombra continua en su edad adulta.
- Las formaciones arbóreas deberán constituir preferentemente conjunto volumétricos de gran porte con el objeto de permitir parte de la infiltración solar al suelo.
- Se dispondrán preferentemente especies de hoja perenne con el objeto de evitar el sellado de las redes de evacuación de aguas de lluvia, entre otras infraestructuras.

### 6. OBSERVACIONES

Es parte junto con SGEL/PJ-P 79-05-E, 79-12-E, 79-21-E, 79-23-E, 79-24-E, 81-01-E, 81-02-E, 81-06-E, 81-08-E, 81-10-E, 82-02-E, 82-06-E, 82-08-E del Parque Litoral de Platja de Palma.

Su regulación se establece en la Norma 4.3.6 del PG.



## SGEL/PJ-P 79-13-E

### 1. IDENTIFICACIÓN

**Denominación** SISTEMA D'ESPAYS LLIURES DE LA RIBERA DEL MAR  
A CAN PASTILLA (C)

**Situación** 79 Can Pastilla

**Calle** Platja Can Pastilla

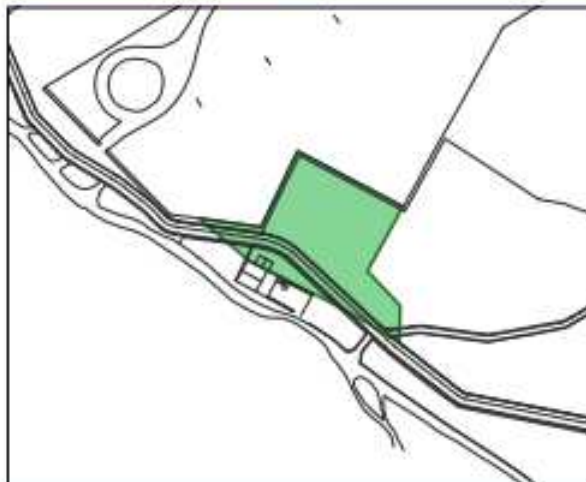
**Planos**

Full 500	-	Full 1000	M26, M27, N27, N28	Full 5000	11
----------	---	-----------	-----------------------	-----------	----

**Código** 79-13-E

**Ref. Cat.** 5164601D07756C, 5562801D07756C

### 2. DELIMITACIÓN GRÁFICA



### 3. CARACTERÍSTICAS FUNCIONALES

**Superficie (m<sup>2</sup>)** 2410

**Dominio** Público

**Uso** Público

**Núm. Invent.** 630, 1335

### 4. CONDICIONES DE ORDENACIÓN Y GESTIÓN DEL SUELO

<b>Ordenación</b>	EL1d	<b>Ámbito</b>	-
<b>Catálogo</b>	77(32-59), 79(32-61)	<b>Obtención</b>	Obtenido
<b>Clasif. Suelo</b>	Suelo Rústico	<b>Estado</b>	Ejecutado
		<b>Prioridad</b>	-

### 5. MEDIDAS AMBIENTALES

Las medidas concretas de los espacios libres deben realizarse en función del contexto donde se emplace y su distribución. En cualquier caso se debe cumplir con las siguientes medidas básicas:

- Las especies utilizadas para la vegetación deberán estar adaptadas a las condiciones de mediterraneidad, esto es, escasez de agua y altas temperaturas.
- Los plantones arbóreos y arbustivos se ubicarán directamente en el suelo natural conformando una sombra continua en su edad adulta.
- Las formaciones arbóreas deberán constituir preferentemente conjunto volumétricos de gran porte con el objeto de permitir parte de la infiltración solar al suelo.
- Se dispondrán preferentemente especies de hoja perenne con el objeto de evitar el sellado de las redes de evacuación de aguas de lluvia, entre otras infraestructuras.

### 6. OBSERVACIONES

Forma el espacio libre junto al 77-04-E, 77-08-E, 79-01-P, 79-02-P, 79-03-P, 79-04-E, 79-08-P, 79-13-E, 79-14-E, 79-15-E, 79-16-E, 79-17-P, 79-18-P, 79-22-E.

Su regulación se establece en la Norma 4.3.6 del PG.



## SGEL/PJ-P 79-14-E

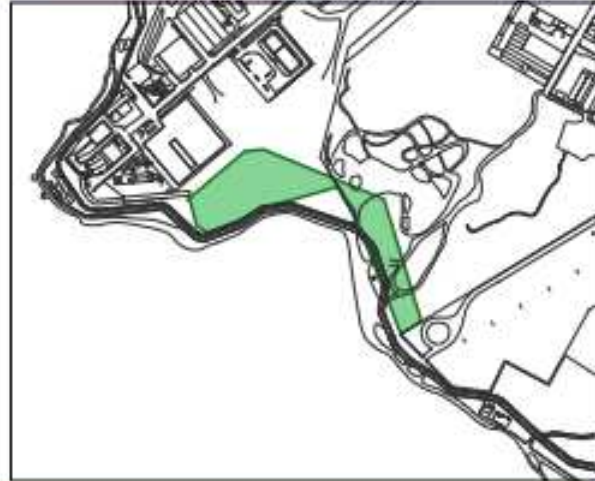
### 1. IDENTIFICACIÓN

**Denominación** SISTEMA D'ESPACIS LLIURES DE LA RIBERA DEL MAR  
A CAN PASTILLA (B)  
**Situación** 79 Can Pastilla  
**Calle** Platja Can Pastilla  
**Planos**

Full 500	-	Full 1000	M26, M27, N27, N28	Full 5000	11
----------	---	-----------	-----------------------	-----------	----

**Código** 79-14-E  
**Ref. Cat.** 5164601D07756C, 5562801D07756C

### 2. DELIMITACIÓN GRÁFICA



### 3. CARACTERÍSTICAS FUNCIONALES

**Superficie (m<sup>2</sup>)** 9035  
**Dominio** Público  
**Uso** Público  
**Núm. Invent.** 1335

### 4. CONDICIONES DE ORDENACIÓN Y GESTIÓN DEL SUELO

<b>Ordenación</b>	EL1d	<b>Ámbito</b>	-
<b>Catálogo</b>	77(32-59), 79(32-61)	<b>Obtención</b>	Obtenido
<b>Clasif. Suelo</b>	Suelo Rústico	<b>Estado</b>	Ejecutado
		<b>Prioridad</b>	-

### 5. MEDIDAS AMBIENTALES

Las medidas concretas de los espacios libres deben realizarse en función del contexto donde se emplace y su distribución. En cualquier caso se debe cumplir con las siguientes medidas básicas:

- Las especies utilizadas para la vegetación deberán estar adaptadas a las condiciones de mediterraneidad, esto es, escasez de agua y altas temperaturas.
- Los plantones arbóreos y arbustivos se ubicarán directamente en el suelo natural conformando una sombra continua en su edad adulta.
- Las formaciones arbóreas deberán constituir preferentemente conjunto volumétricos de gran porte con el objeto de permitir parte de la infiltración solar al suelo.
- Se dispondrán preferentemente especies de hoja perenne con el objeto de evitar el sellado de las redes de evacuación de aguas de lluvia, entre otras infraestructuras.

### 6. OBSERVACIONES

Forma el espacio libre junto al 77-04-E, 77-08-E, 79-01-P, 79-02-P, 79-03-P, 79-04-E, 79-08-P, 79-13-E, 79-14-E, 79-15-E, 79-16-E, 79-17-P, 79-18-P, 79-22-E.

Su regulación se establece en la Norma 4.3.6 del PG.



## SGEL/L-P 79-15-E

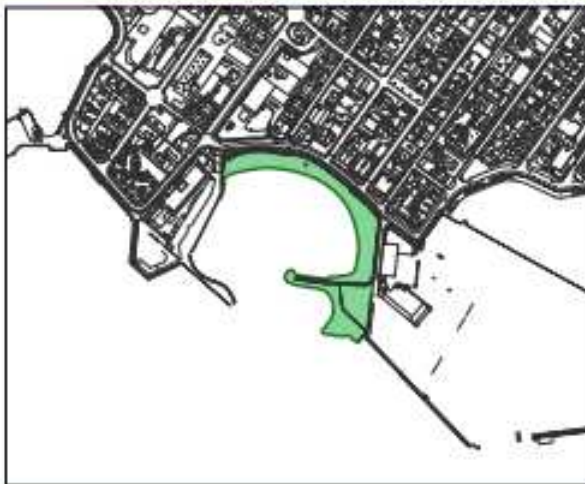
### 1. IDENTIFICACIÓN

**Denominación** SISTEMA D'ESPAYS LLIURES DE LA RIBERA DEL MAR  
A CAN PASTILLA (D)  
**Situación** 79 Can Pastilla  
**Calle** Platja Can Pastilla  
**Planos**

Full 500	-	Full 1000	M26, M27, N27, N28	Full 5000	11
----------	---	-----------	-----------------------	-----------	----

**Código** 79-15-E  
**Ref. Cat.** 5164601D07756C, 5562801D07756C

### 2. DELIMITACIÓN GRÁFICA



### 3. CARACTERÍSTICAS FUNCIONALES

**Superficie (m<sup>2</sup>)** 8191  
**Dominio** Público  
**Uso** Público  
**Núm. Invent.** 0000

### 4. CONDICIONES DE ORDENACIÓN Y GESTIÓN DEL SUELO

<b>Ordenación</b>	EL1d	<b>Ámbito</b>	-
<b>Catálogo</b>	77(32-59), 79(32-61)	<b>Obtención</b>	Obtenido
<b>Clasif. Suelo</b>	Suelo Rústico	<b>Estado</b>	Ejecutado
		<b>Prioridad</b>	-

### 5. MEDIDAS AMBIENTALES

Las medidas concretas de los espacios libres deben realizarse en función del contexto donde se emplace y su distribución. En cualquier caso se debe cumplir con las siguientes medidas básicas:

- Las especies utilizadas para la vegetación deberán estar adaptadas a las condiciones de mediterraneidad, esto es, escasez de agua y altas temperaturas.
- Los plantones arbóreos y arbustivos se ubicarán directamente en el suelo natural conformando una sombra continua en su edad adulta.
- Las formaciones arbóreas deberán constituir preferentemente conjunto volumétricos de gran porte con el objeto de permitir parte de la infiltración solar al suelo.
- Se dispondrán preferentemente especies de hoja perenne con el objeto de evitar el sellado de las redes de evacuación de aguas de lluvia, entre otras infraestructuras.

### 6. OBSERVACIONES

Forma el espacio libre junto al 77-04-E, 77-08-E, 79-01-P, 79-02-P, 79-03-P, 79-04-E, 79-08-P, 79-13-E, 79-14-E, 79-15-E, 79-16-E, 79-17-P, 79-18-P, 79-22-E.

Su regulación se establece en la Norma 4.3.6 del PG.

## SGEL/L-P 79-16-E

### 1. IDENTIFICACIÓN

**Denominación** SISTEMA D'ESPACIS LLIURES DE LA RIBERA DEL MAR  
A CAN PASTILLA (A)

**Situación** 79 Can Pastilla

**Calle Planos** Platja Can Pastilla

Full 500	-	Full 1000	M26, M27, N27, N28	Full 5000	11
----------	---	-----------	-----------------------	-----------	----

**Código** 79-16-E

**Ref. Cat.** 5164601D07756C, 5562801D07756C

### 2. DELIMITACIÓN GRÁFICA



### 3. CARACTERÍSTICAS FUNCIONALES

**Superficie (m<sup>2</sup>)** 88279

**Dominio** Público

**Uso** Público

**Núm. Invent.** 0000, 630, 1335

### 4. CONDICIONES DE ORDENACIÓN Y GESTIÓN DEL SUELO

<b>Ordenación</b>	EL1d	<b>Ámbito</b>	-
<b>Catálogo</b>	77(32-59), 79(32-61)	<b>Obtención</b>	Obtenido
<b>Clasif. Suelo</b>	Suelo Rústico	<b>Estado</b>	Ejecutado
		<b>Prioridad</b>	-

### 5. MEDIDAS AMBIENTALES

Las medidas concretas de los espacios libres deben realizarse en función del contexto donde se emplace y su distribución. En cualquier caso se debe cumplir con las siguientes medidas básicas:

- Las especies utilizadas para la vegetación deberán estar adaptadas a las condiciones de mediterraneidad, esto es, escasez de agua y altas temperaturas.
- Los plantones arbóreos y arbustivos se ubicarán directamente en el suelo natural conformando una sombra continua en su edad adulta.
- Las formaciones arbóreas deberán constituir preferentemente conjunto volumétricos de gran porte con el objeto de permitir parte de la infiltración solar al suelo.
- Se dispondrán preferentemente especies de hoja perenne con el objeto de evitar el sellado de las redes de evacuación de aguas de lluvia, entre otras infraestructuras.

### 6. OBSERVACIONES

Forma el espacio libre junto al 77-04-E, 77-08-E, 79-01-P, 79-02-P, 79-03-P, 79-04-E, 79-08-P, 79-13-E, 79-14-E, 79-15-E, 79-16-E, 79-17-P, 79-18-P, 79-22-E.

Su regulación se establece en la Norma 4.3.6 del PG.



## SGEL/PJ-P 79-17-P

### 1. IDENTIFICACIÓN

**Denominación** ES CARNATGE (F)

**Situación** 79 Can Pastilla

**Calle Planos** Camí Can Pastilla

Full 500	-	Full 1000	M25, M26	Full 5000	10
----------	---	-----------	----------	-----------	----

**Código** 79-17-P

**Ref. Cat.** 07040A05100016

### 2. DELIMITACIÓN GRÁFICA



### 3. CARACTERÍSTICAS FUNCIONALES

**Superficie (m<sup>2</sup>)** 5404

**Dominio** Público

**Uso** Público

**Núm. Invent.** 1335

### 4. CONDICIONES DE ORDENACIÓN Y GESTIÓN DEL SUELO

**Ordenación** P.E.

**Ámbito** AA/79-04

**Catálogo** -

**Obtención** No obtenido

**Clasif. Suelo** Suelo Rústico

**Estado** No ejecutado

**Prioridad** Alta

### 5. MEDIDAS AMBIENTALES

Las medidas concretas de los espacios libres deben realizarse en función del contexto donde se emplace y su distribución. En cualquier caso se debe cumplir con las siguientes medidas básicas:

- Las especies utilizadas para la vegetación deberán estar adaptadas a las condiciones de mediterraneidad, esto es, escasez de agua y altas temperaturas.
- Los plantones arbóreos y arbustivos se ubicarán directamente en el suelo natural conformando una sombra continua en su edad adulta.
- Las formaciones arbóreas deberán constituir preferentemente conjunto volumétricos de gran porte con el objeto de permitir parte de la infiltración solar al suelo.
- Se dispondrán preferentemente especies de hoja perenne con el objeto de evitar el sellado de las redes de evacuación de aguas de lluvia, entre otras infraestructuras.

### 6. OBSERVACIONES

Es parte junto con SGEL/PJ-P 79-01-P, 79-03-P, 79-08-P, 79-17-P y 79-18-P del Parque Es Carnatge. Afectado por las servidumbres aeronáuticas, ver Norma 4.3.8

Su regulación se establece en la Norma 4.3.6 del PG



## SGEL/PJ-P 79-18-P

### 1. IDENTIFICACIÓN

**Denominación** ES CARNATGE (D)

**Situación** 79 Can Pastilla

**Calle Planos** Camí Can Pastilla

Full 500	-	Full 1000	M25, M26	Full 5000	10
----------	---	-----------	----------	-----------	----

**Código** 79-18-P

**Ref. Cat.** 4667501007746F0001ED

### 2. DELIMITACIÓN GRÁFICA



### 3. CARACTERÍSTICAS FUNCIONALES

**Superficie (m<sup>2</sup>)** 8373

**Dominio** Público

**Uso** Público

**Núm. Invent.** 1335

### 4. CONDICIONES DE ORDENACIÓN Y GESTIÓN DEL SUELO

**Ordenación** EL1d

**Catálogo** -

**Clasif. Suelo** Suelo Rústico

**Ámbito** AA/79-05

**Obtención** No obtenido

**Estado** No ejecutado

**Prioridad** Alta

### 5. MEDIDAS AMBIENTALES

Las medidas concretas de los espacios libres deben realizarse en función del contexto donde se emplace y su distribución. En cualquier caso se debe cumplir con las siguientes medidas básicas:

- Las especies utilizadas para la vegetación deberán estar adaptadas a las condiciones de mediterraneidad, esto es, escasez de agua y altas temperaturas.
- Los plantones arbóreos y arbustivos se ubicarán directamente en el suelo natural conformando una sombra continua en su edad adulta.
- Las formaciones arbóreas deberán constituir preferentemente conjunto volumétricos de gran porte con el objeto de permitir parte de la infiltración solar al suelo.
- Se dispondrán preferentemente especies de hoja perenne con el objeto de evitar el sellado de las redes de evacuación de aguas de lluvia, entre otras infraestructuras.

### 6. OBSERVACIONES

Es parte junto con SGEL/PJ-P 79-01-P, 79-03-P, 79-08-P, 79-17-P y 79-18-P del Parque Es Carnatge. Afectado por las servidumbres aeronáuticas, ver Norma 4.3.8

Su regulación se establece en la Norma 4.3.6 del PG



## SGEL/L-P 79-21-E

### 1. IDENTIFICACIÓN

**Denominación** PASSEIG MARITIM CAN PASTILLA (B)

**Situación** 79 Can Pastilla

**Calle** Palangres, Bartomeu Ruitort

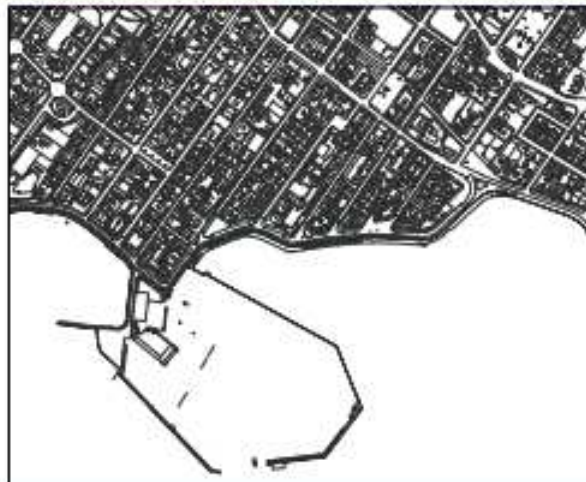
**Planos**

Full 500	-	Full 1000	N28	Full 5000	11
----------	---	-----------	-----	-----------	----

**Código** 79-21-E

**Ref. Cat.** -

### 2. DELIMITACIÓN GRÁFICA



### 3. CARACTERÍSTICAS FUNCIONALES

**Superficie (m<sup>2</sup>)** 1098

**Dominio** Público

**Uso** Público

**Núm. Invent.** -

### 4. CONDICIONES DE ORDENACIÓN Y GESTIÓN DEL SUELO

**Ordenación** EL1d

**Catálogo** -

**Clasif. Suelo** Suelo Urbano

**Ámbito** -

**Obtención** Obtenido

**Estado** Ejecutado

**Prioridad** -

### 5. MEDIDAS AMBIENTALES

Las medidas concretas de los espacios libres deben realizarse en función del contexto donde se emplace y su distribución. En cualquier caso se debe cumplir con las siguientes medidas básicas:

- Las especies utilizadas para la vegetación deberán estar adaptadas a las condiciones de mediterraneidad, esto es, escasez de agua y altas temperaturas.
- Los plantones arbóreos y arbustivos se ubicarán directamente en el suelo natural conformando una sombra continua en su edad adulta.
- Las formaciones arbóreas deberán constituir preferentemente conjunto volumétricos de gran porte con el objeto de permitir parte de la infiltración solar al suelo.
- Se dispondrán preferentemente especies de hoja perenne con el objeto de evitar el sellado de las redes de evacuación de aguas de lluvia, entre otras infraestructuras.

### 6. OBSERVACIONES

Es parte junto con SGEL/PJ-P 79-05-E, 79-12-E, 79-21-E, 79-23-E, 79-24-E, 81-01-E, 81-02-E, 81-06-E, 81-08-E, 81-10-E, 82-02-E, 82-06-E, 82-08-E del Parque Litoral de Platja de Palma.

Su regulación se establece en la Norma 4.3.6 del PG.



## SGEL/L-P 79-22-E

### 1. IDENTIFICACIÓN

**Denominación** PASSEIG MARITIM CAN PASTILLA (A)

**Situación** 79 Can Pastilla

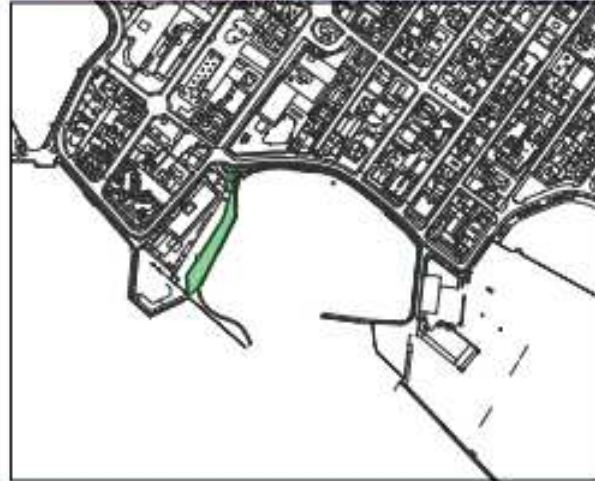
**Calle Planos** Palangres, Bartomeu Ruitort

Full 500	-	Full 1000	N28	Full 5000	11
----------	---	-----------	-----	-----------	----

**Código** 79-22-E

**Ref. Cat.** -

### 2. DELIMITACIÓN GRÁFICA



### 3. CARACTERÍSTICAS FUNCIONALES

**Superficie (m<sup>2</sup>)** 2160

**Dominio** Público

**Uso** Público

**Núm. Invent.** 0000

### 4. CONDICIONES DE ORDENACIÓN Y GESTIÓN DEL SUELO

**Ordenación** EL1d

**Catálogo** -

**Clasif. Suelo** Suelo Urbano

**Ámbito** -

**Obtención** Obtenido

**Estado** Ejecutado

**Prioridad** -

### 5. MEDIDAS AMBIENTALES

Las medidas concretas de los espacios libres deben realizarse en función del contexto donde se emplace y su distribución. En cualquier caso se debe cumplir con las siguientes medidas básicas:

- Las especies utilizadas para la vegetación deberán estar adaptadas a las condiciones de mediterraneidad, esto es, escasez de agua y altas temperaturas.
- Los plantones arbóreos y arbustivos se ubicarán directamente en el suelo natural conformando una sombra continua en su edad adulta.
- Las formaciones arbóreas deberán constituir preferentemente conjunto volumétricos de gran porte con el objeto de permitir parte de la infiltración solar al suelo.
- Se dispondrán preferentemente especies de hoja perenne con el objeto de evitar el sellado de las redes de evacuación de aguas de lluvia, entre otras infraestructuras.

### 6. OBSERVACIONES

Forma el espacio libre junto al 77-04-E, 77-08-E, 79-01-P, 79-02-P, 79-03-P, 79-04-E, 79-08-P, 79-13-E, 79-14-E, 79-15-E, 79-16-E, 79-17-P, 79-18-P, 79-22-E.

Su regulación se establece en la Norma 4.3.6 del PG.



## SGEL/L-P 79-23-E

### 1. IDENTIFICACIÓN

**Denominación** PASSEIG MARITIM CAN PASTILLA (C)

**Situación** 79 Can Pastilla

**Calle** Palangres, Bartomeu Ruitort

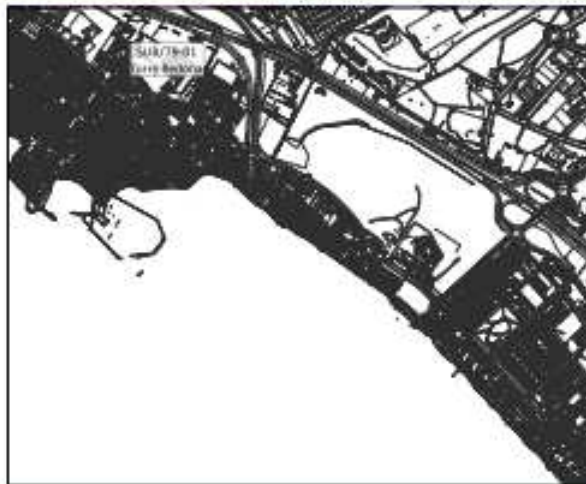
**Planos**

Full 500	-	Full 1000	N28, O28, O29	Full 5000	11
----------	---	-----------	---------------	-----------	----

**Código** 79-23-E

**Ref. Cat.** 6730001D07763H, 6330001D07763A

### 2. DELIMITACIÓN GRÁFICA



### 3. CARACTERÍSTICAS FUNCIONALES

**Superficie (m<sup>2</sup>)** 9358

**Dominio** Público

**Uso** Público

**Núm. Invent.** 0000

### 4. CONDICIONES DE ORDENACIÓN Y GESTIÓN DEL SUELO

**Ordenación** EL1d

**Catálogo** -

**Clasif. Suelo** Suelo Urbano

**Ámbito** -

**Obtención** Obtenido

**Estado** Ejecutado

**Prioridad** -

### 5. MEDIDAS AMBIENTALES

Las medidas concretas de los espacios libres deben realizarse en función del contexto donde se emplace y su distribución. En cualquier caso se debe cumplir con las siguientes medidas básicas:

- Las especies utilizadas para la vegetación deberán estar adaptadas a las condiciones de mediterraneidad, esto es, escasez de agua y altas temperaturas.
- Los plantones arbóreos y arbustivos se ubicarán directamente en el suelo natural conformando una sombra continua en su edad adulta.
- Las formaciones arbóreas deberán constituir preferentemente conjunto volumétricos de gran porte con el objeto de permitir parte de la infiltración solar al suelo.
- Se dispondrán preferentemente especies de hoja perenne con el objeto de evitar el sellado de las redes de evacuación de aguas de lluvia, entre otras infraestructuras.

### 6. OBSERVACIONES

Es parte junto con SGEL/PJ-P 79-05-E, 79-12-E, 79-21-E, 79-23-E, 79-24-E, 81-01-E, 81-02-E, 81-06-E, 81-08-E, 81-10-E, 82-02-E, 82-06-E, 82-08-E del Parque Litoral de Platja de Palma.

Su regulación se establece en la Norma 4.3.6 del PG.



## SGEL/PJ-P 79-24-E

### 1. IDENTIFICACIÓN

**Denominación** PASSEIG MARÍTIM PLATJA PALMA (D)

**Situación** 79 Can Pastilla

**Calle** Palangres, Bartomeu Ruitort

**Planos**

Full 500	-	Full 1000	P30	Full 5000	11
----------	---	-----------	-----	-----------	----

**Código** 79-24-E

**Ref. Cat.** -

### 2. DELIMITACIÓN GRÁFICA



### 3. CARACTERÍSTICAS FUNCIONALES

**Superficie (m<sup>2</sup>)** 31

**Dominio** Público

**Uso** Público

**Núm. Invent.** 0000

### 4. CONDICIONES DE ORDENACIÓN Y GESTIÓN DEL SUELO

**Ordenación** EL1d

**Ámbito** -

**Catálogo** -

**Obtención** Obtenido

**Clasif. Suelo** Suelo Urbano

**Estado** Ejecutado

**Prioridad** -

### 5. MEDIDAS AMBIENTALES

Las medidas concretas de los espacios libres deben realizarse en función del contexto donde se emplace y su distribución. En cualquier caso se debe cumplir con las siguientes medidas básicas:

- Las especies utilizadas para la vegetación deberán estar adaptadas a las condiciones de mediterraneidad, esto es, escasez de agua y altas temperaturas.
- Los plantones arbóreos y arbustivos se ubicarán directamente en el suelo natural conformando una sombra continua en su edad adulta.
- Las formaciones arbóreas deberán constituir preferentemente conjunto volumétricos de gran porte con el objeto de permitir parte de la infiltración solar al suelo.
- Se dispondrán preferentemente especies de hoja perenne con el objeto de evitar el sellado de las redes de evacuación de aguas de lluvia, entre otras infraestructuras.

### 6. OBSERVACIONES

Es parte junto con SGEL/PJ-P 79-05-E, 79-12-E, 79-21-E, 79-23-E, 79-24-E, 81-01-E, 81-02-E, 81-06-E, 81-08-E, 81-10-E, 82-02-E, 82-06-E, 82-08-E del Parque Litoral de Platja de Palma.

Su regulación se establece en la Norma 4.3.6 del PG.



## SGEL/PJ-P 79-25-P

### 1. IDENTIFICACIÓN

**Denominación** PARC SES FONTANELLES (C)

**Situación** 79 Can Pastilla

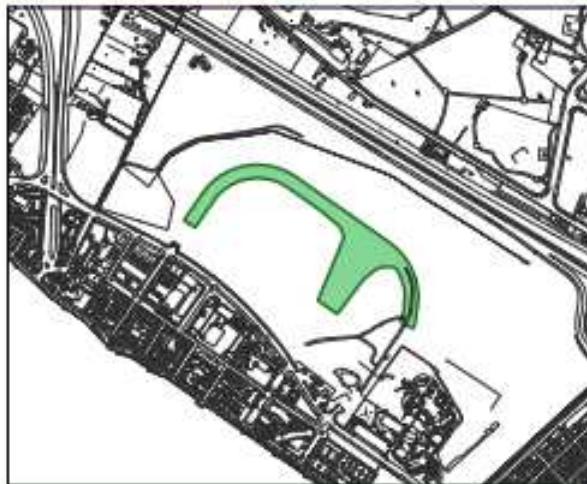
**Calle Planos** Manuela de los Herreros

Full 500	-	Full 1000	O27, O28, P28	Full 5000	11
----------	---	-----------	---------------	-----------	----

**Código** 79-25-P

**Ref. Cat.** 66634110077660

### 2. DELIMITACIÓN GRÁFICA



### 3. CARACTERÍSTICAS FUNCIONALES

**Superficie (m<sup>2</sup>)** 0

**Dominio** Público

**Uso** Público

**Núm. Invent.** -

### 4. CONDICIONES DE ORDENACIÓN Y GESTIÓN DEL SUELO

**Ordenación** EL1d

**Catálogo** -

**Clasif. Suelo** Suelo Urbano

**Ámbito** ARI-PE/79-03

**Obtención** No obtenido

**Estado** No ejecutado

**Prioridad** Alta/ Media (Según Norma 2.2.11 del PGE)

### 5. MEDIDAS AMBIENTALES

Las medidas concretas de los espacios libres deben realizarse en función del contexto donde se emplace y su distribución. En cualquier caso se debe cumplir con las siguientes medidas básicas:

- Las especies utilizadas para la vegetación deberán estar adaptadas a las condiciones de mediterraneidad, esto es, escasez de agua y altas temperaturas.
- Los plantones arbóreos y arbustivos se ubicarán directamente en el suelo natural conformando una sombra continua en su edad adulta.
- Las formaciones arbóreas deberán constituir preferentemente conjunto volumétricos de gran porte con el objeto de permitir parte de la infiltración solar al suelo.
- Se dispondrán preferentemente especies de hoja perenne con el objeto de evitar el sellado de las redes de evacuación de aguas de lluvia, entre otras infraestructuras.

### 6. OBSERVACIONES

Forma un espacio libre junto con el 79-06-E, 79-09-P y 79-25-P.  
Afectado por las servidumbres aeronáuticas, ver Norma 4.3.8

Su regulación se establece en la Norma 4.3.6 del PG



## SGEL/PJ-P 81-01-E

### 1. IDENTIFICACIÓN

**Denominación** PASSEIG MARÍTIM PLATJA PALMA (A)

**Situación** 81 Les Meravelles

**Calle** Arenal

**Planos**

Full 500	-	Full 1000	Q29, P29, P30, P31, Q31, Q32	Full 5000	11
----------	---	-----------	---------------------------------	-----------	----

**Código** 81-01-E

**Ref. Cat.** 70300010D7773E

### 2. DELIMITACIÓN GRÁFICA



### 3. CARACTERÍSTICAS FUNCIONALES

**Superficie (m<sup>2</sup>)** 24392

**Dominio** Público

**Uso** Público

**Núm. Invent.** 0000

### 4. CONDICIONES DE ORDENACIÓN Y GESTIÓN DEL SUELO

**Ordenación** EL1d

**Catálogo** -

**Clasif. Suelo** Suelo Urbano

**Ámbito** -

**Obtención** Obtenido

**Estado** Ejecutado

**Prioridad** -

### 5. MEDIDAS AMBIENTALES

Las medidas concretas de los espacios libres deben realizarse en función del contexto donde se emplace y su distribución. En cualquier caso se debe cumplir con las siguientes medidas básicas:

- Las especies utilizadas para la vegetación deberán estar adaptadas a las condiciones de mediterraneidad, esto es, escasez de agua y altas temperaturas.
- Los plantones arbóreos y arbustivos se ubicarán directamente en el suelo natural conformando una sombra continua en su edad adulta.
- Las formaciones arbóreas deberán constituir preferentemente conjunto volumétricos de gran porte con el objeto de permitir parte de la infiltración solar al suelo.
- Se dispondrán preferentemente especies de hoja perenne con el objeto de evitar el sellado de las redes de evacuación de aguas de lluvia, entre otras infraestructuras.

### 6. OBSERVACIONES

Es parte junto con SGEL/PJ-P 79-05-E, 79-12-E, 79-21-E, 79-23-E, 79-24-E, 81-01-E, 81-02-E, 81-06-E, 81-08-E, 81-10-E, 82-02-E, 82-06-E, 82-08-E del Parque Litoral de Platja de Palma.

Su regulación se establece en la Norma 4.3.6 del PG.



## SGEL/L-P 81-02-E

### 1. IDENTIFICACIÓN

**Denominación** PASSEIG MARÍTIM PLATJA PALMA (E)

**Situación** 79 Can Pastilla

**Calle** Palangres, Bartomeu Ruitort

**Planos**

Full 500	-	Full 1000	P31	Full 5000	11
----------	---	-----------	-----	-----------	----

**Código** 81-02-E

**Ref. Cat.** -

### 2. DELIMITACIÓN GRÁFICA



### 3. CARACTERÍSTICAS FUNCIONALES

**Superficie (m<sup>2</sup>)** 848

**Dominio** Público

**Uso** Público

**Núm. Invent.** 0000

### 4. CONDICIONES DE ORDENACIÓN Y GESTIÓN DEL SUELO

**Ordenación** EL1d

**Ámbito** -

**Catálogo** -

**Obtención** Obtenido

**Clasif. Suelo** Suelo Urbano

**Estado** Ejecutado

**Prioridad** -

### 5. MEDIDAS AMBIENTALES

Las medidas concretas de los espacios libres deben realizarse en función del contexto donde se emplace y su distribución. En cualquier caso se debe cumplir con las siguientes medidas básicas:

- Las especies utilizadas para la vegetación deberán estar adaptadas a las condiciones de mediterraneidad, esto es, escasez de agua y altas temperaturas.
- Los plantones arbóreos y arbustivos se ubicarán directamente en el suelo natural conformando una sombra continua en su edad adulta.
- Las formaciones arbóreas deberán constituir preferentemente conjunto volumétricos de gran porte con el objeto de permitir parte de la infiltración solar al suelo.
- Se dispondrán preferentemente especies de hoja perenne con el objeto de evitar el sellado de las redes de evacuación de aguas de lluvia, entre otras infraestructuras.

### 6. OBSERVACIONES

Es parte junto con SGEL/PJ-P 79-05-E, 79-12-E, 79-21-E, 79-23-E, 79-24-E, 81-01-E, 81-02-E, 81-06-E, 81-08-E, 81-10-E, 82-02-E, 82-06-E, 82-08-E del Parque Litoral de Platja de Palma.

Su regulación se establece en la Norma 4.3.6 del PG.



## SGEL/PJ-P 81-03-E

### 1. IDENTIFICACIÓN

**Denominación** PARC BOSQ DE LA PLATJA DE PALMA

**Situación** 81 Les Meravelles

**Calle Planos** Arenal, Marbella Son Rigo

Full 500	-	Full 1000	P31	Full 5000	11
----------	---	-----------	-----	-----------	----

**Código** 81-03-E

**Ref. Cat.** 7748001007774H

### 2. DELIMITACIÓN GRÁFICA



### 3. CARACTERÍSTICAS FUNCIONALES

**Superficie (m<sup>2</sup>)** 9540

**Dominio** Público

**Uso** Público

**Núm. Invent.** -

### 4. CONDICIONES DE ORDENACIÓN Y GESTIÓN DEL SUELO

**Ordenación** EL1c

**Ámbito** -

**Catálogo** -

**Obtención** Obtenido

**Clasif. Suelo** Suelo Urbano

**Estado** Ejecutado

**Prioridad** -

### 5. MEDIDAS AMBIENTALES

Las medidas concretas de los espacios libres deben realizarse en función del contexto donde se emplace y su distribución. En cualquier caso se debe cumplir con las siguientes medidas básicas:

- Las especies utilizadas para la vegetación deberán estar adaptadas a las condiciones de mediterraneidad, esto es, escasez de agua y altas temperaturas.
- Los plantones arbóreos y arbustivos se ubicarán directamente en el suelo natural conformando una sombra continua en su edad adulta.
- Las formaciones arbóreas deberán constituir preferentemente conjunto volumétricos de gran porte con el objeto de permitir parte de la infiltración solar al suelo.
- Se dispondrán preferentemente especies de hoja perenne con el objeto de evitar el sellado de las redes de evacuación de aguas de lluvia, entre otras infraestructuras.

### 6. OBSERVACIONES

-  
Su regulación se establece en la Norma 4.3.6 del PG



## SGEL/PJ-P 81-04-E

### 1. IDENTIFICACIÓN

**Denominación** PARC LES MARAVELLES

**Situación** 81 Les Meravelles

**Calle Planos** Arenal, Camí de les Maravelles

Full 500	-	Full 1000	Q31, Q32	Full 5000	11
----------	---	-----------	----------	-----------	----

**Código** 81-04-E

**Ref. Cat.** 8045002DD7784C

### 2. DELIMITACIÓN GRÁFICA



### 3. CARACTERÍSTICAS FUNCIONALES

**Superficie (m<sup>2</sup>)** 8194

**Dominio** Público

**Uso** Público

**Núm. Invent.** -

### 4. CONDICIONES DE ORDENACIÓN Y GESTIÓN DEL SUELO

**Ordenación** EL1c

**Ámbito** -

**Catálogo** -

**Obtención** Obtenido

**Clasif. Suelo** Suelo Urbano

**Estado** Ejecutado

**Prioridad** -

### 5. MEDIDAS AMBIENTALES

Las medidas concretas de los espacios libres deben realizarse en función del contexto donde se emplace y su distribución. En cualquier caso se debe cumplir con las siguientes medidas básicas:

- Las especies utilizadas para la vegetación deberán estar adaptadas a las condiciones de mediterraneidad, esto es, escasez de agua y altas temperaturas.
- Los plántones arbóreos y arbustivos se ubicarán directamente en el suelo natural conformando una sombra continua en su edad adulta.
- Las formaciones arbóreas deberán constituir preferentemente conjunto volumétricos de gran porte con el objeto de permitir parte de la infiltración solar al suelo.
- Se dispondrán preferentemente especies de hoja perenne con el objeto de evitar el sellado de las redes de evacuación de aguas de lluvia, entre otras infraestructuras.

### 6. OBSERVACIONES

-  
Su regulación se establece en la Norma 4.3.6 del PG



## SGEL/PJ-P 81-05-E

### 1. IDENTIFICACIÓN

**Denominación** PARC DE GOSSOS (A)

**Situación** 81 Les Meravelles

**Calle Planos** Marbella, Martinet, Xoriguer, Prol Flamenc

Full 500	-	Full 1000	P29	Full 5000	11
----------	---	-----------	-----	-----------	----

**Código** 81-05-E

**Ref. Cat.** 71572010D7775G

### 2. DELIMITACIÓN GRÁFICA



### 3. CARACTERÍSTICAS FUNCIONALES

**Superficie (m<sup>2</sup>)** 17935

**Dominio** Público

**Uso** Público

**Núm. Invent.** -

### 4. CONDICIONES DE ORDENACIÓN Y GESTIÓN DEL SUELO

**Ordenación** EL1d

**Catálogo** -

**Clasif. Suelo** Suelo Urbano

**Ámbito** -

**Obtención** Obtenido

**Estado** Ejecutado

**Prioridad** -

### 5. MEDIDAS AMBIENTALES

Las medidas concretas de los espacios libres deben realizarse en función del contexto donde se emplace y su distribución. En cualquier caso se debe cumplir con las siguientes medidas básicas:

- Las especies utilizadas para la vegetación deberán estar adaptadas a las condiciones de mediterraneidad, esto es, escasez de agua y altas temperaturas.
- Los plantones arbóreos y arbustivos se ubicarán directamente en el suelo natural conformando una sombra continua en su edad adulta.
- Las formaciones arbóreas deberán constituir preferentemente conjunto volumétricos de gran porte con el objeto de permitir parte de la infiltración solar al suelo.
- Se dispondrán preferentemente especies de hoja perenne con el objeto de evitar el sellado de las redes de evacuación de aguas de lluvia, entre otras infraestructuras.

### 6. OBSERVACIONES

Forman el espacio libre junto a 81-07-P

Su regulación se establece en la Norma 4.3.6 del PG



## SGEL/L-P 81-06-E

### 1. IDENTIFICACIÓN

**Denominación:** SISTEMA D'ESPAIS LLIURES DE LA RIBERA DEL MAR A LA PLATJA DE PALMA

**Situación:** 81 Les Meravelles

**Calle:** Arenal

**Planos:**

Full 500	-	Full 1000	O29, P29, P30, P31, P32, Q31	Full 5000	11
----------	---	-----------	------------------------------	-----------	----

**Código:** 81-06-E

**Ref. Cat.:** -

### 2. DELIMITACIÓN GRÁFICA



### 3. CARACTERÍSTICAS FUNCIONALES

**Superficie (m<sup>2</sup>):** 75646

**Dominio:** Público

**Uso:** Público

**Núm. Invent.:** 0000

### 4. CONDICIONES DE ORDENACIÓN Y GESTIÓN DEL SUELO

**Ordenación:** EL1d

**Catálogo:** -

**Clasif. Suelo:** Suelo Rústico

**Ámbito:** -

**Obtención:** Obtenido

**Estado:** Ejecutado

**Prioridad:** -

### 5. MEDIDAS AMBIENTALES

Las medidas concretas de los espacios libres deben realizarse en función del contexto donde se emplace y su distribución. En cualquier caso se debe cumplir con las siguientes medidas básicas:

- Las especies utilizadas para la vegetación deberán estar adaptadas a las condiciones de mediterraneidad, esto es, escasez de agua y altas temperaturas.
- Los plantones arbóreos y arbustivos se ubicarán directamente en el suelo natural conformando una sombra continua en su edad adulta.
- Las formaciones arbóreas deberán constituir preferentemente conjunto volumétricos de gran porte con el objeto de permitir parte de la infiltración solar al suelo.
- Se dispondrán preferentemente especies de hoja perenne con el objeto de evitar el sellado de las redes de evacuación de aguas de lluvia, entre otras infraestructuras.

### 6. OBSERVACIONES

Es parte junto con SGEL/PJ-P 79-05-E, 79-12-E, 79-21-E, 79-23-E, 79-24-E, 81-01-E, 81-02-E, 81-06-E, 81-08-E, 81-10-E, 82-02-E, 82-06-E, 82-08-E del Parque Litoral de Platja de Palma.

Su regulación se establece en la Norma 4.3.6 del PG.



## SGEL/PJ-P 81-07-P

### 1. IDENTIFICACIÓN

**Denominación** PARC DE GOSSOS (B)

**Situación** 81 Les Meravelles

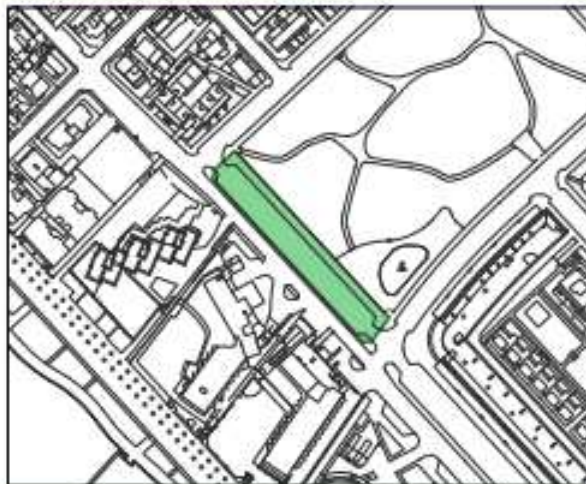
**Calle Planos** Marbella, Martinet, Xoriguer, Prol Flamenc

Full 500	-	Full 1000	P29	Full 5000	11
----------	---	-----------	-----	-----------	----

**Código** 81-07-P

**Ref. Cat.** -

### 2. DELIMITACIÓN GRÁFICA



### 3. CARACTERÍSTICAS FUNCIONALES

**Superficie (m<sup>2</sup>)** 2001

**Dominio** Público

**Uso** Público

**Núm. Invent.** -

### 4. CONDICIONES DE ORDENACIÓN Y GESTIÓN DEL SUELO

**Ordenación** EL1d

**Catálogo** -

**Clasif. Suelo** Suelo Urbano

**Ámbito** -

**Obtención** Obtenido

**Estado** No ejecutado

**Prioridad** Alta

### 5. MEDIDAS AMBIENTALES

Las medidas concretas de los espacios libres deben realizarse en función del contexto donde se emplace y su distribución. En cualquier caso se debe cumplir con las siguientes medidas básicas:

- Las especies utilizadas para la vegetación deberán estar adaptadas a las condiciones de mediterraneidad, esto es, escasez de agua y altas temperaturas.
- Los plantones arbóreos y arbustivos se ubicarán directamente en el suelo natural conformando una sombra continua en su edad adulta.
- Las formaciones arbóreas deberán constituir preferentemente conjunto volumétricos de gran porte con el objeto de permitir parte de la infiltración solar al suelo.
- Se dispondrán preferentemente especies de hoja perenne con el objeto de evitar el sellado de las redes de evacuación de aguas de lluvia, entre otras infraestructuras.

### 6. OBSERVACIONES

Forman el espacio libre junto a 81-05-P.

Afectado por las servidumbres aeronáuticas, ver Norma 4.3.8

Su regulación se establece en la Norma 4.3.6 del PG



## SGEL/L-P 81-08-E

### 1. IDENTIFICACIÓN

**Denominación** PASSEIG MARÍTIM PLATJA PALMA (B)

**Situación** 81 Les Meravelles

**Calle** Arenal

**Planos**

Full 500	-	Full 1000	Q29, P29, P30, P31, Q31, Q32	Full 5000	11
----------	---	-----------	---------------------------------	-----------	----

**Código** 81-08-E

**Ref. Cat.** 6930001DD7753F, 8030001DD7783C

### 2. DELIMITACIÓN GRÁFICA



### 3. CARACTERÍSTICAS FUNCIONALES

**Superficie (m<sup>2</sup>)** 6472

**Dominio** Público

**Uso** Público

**Núm. Invent.** 0000

### 4. CONDICIONES DE ORDENACIÓN Y GESTIÓN DEL SUELO

**Ordenación** EL1d

**Catálogo** -

**Clasif. Suelo** Suelo Urbano

**Ámbito** -

**Obtención** Obtenido

**Estado** Ejecutado

**Prioridad** -

### 5. MEDIDAS AMBIENTALES

Las medidas concretas de los espacios libres deben realizarse en función del contexto donde se emplace y su distribución. En cualquier caso se debe cumplir con las siguientes medidas básicas:

- Las especies utilizadas para la vegetación deberán estar adaptadas a las condiciones de mediterraneidad, esto es, escasez de agua y altas temperaturas.
- Los plantones arbóreos y arbustivos se ubicarán directamente en el suelo natural conformando una sombra continua en su edad adulta.
- Las formaciones arbóreas deberán constituir preferentemente conjunto volumétricos de gran porte con el objeto de permitir parte de la infiltración solar al suelo.
- Se dispondrán preferentemente especies de hoja perenne con el objeto de evitar el sellado de las redes de evacuación de aguas de lluvia, entre otras infraestructuras.

### 6. OBSERVACIONES

Es parte junto con SGEL/PJ-P 79-05-E, 79-12-E, 79-21-E, 79-23-E, 79-24-E, 81-01-E, 81-02-E, 81-06-E, 81-08-E, 81-10-E, 82-02-E, 82-06-E, 82-08-E del Parque Litoral de Platja de Palma.

Su regulación se establece en la Norma 4.3.6 del PG.



## SGEL/PJ-P 81-09-E

### 1. IDENTIFICACIÓN

**Denominación** PARC BOSC DE LA RIBERA

**Situación** 81 Les Meravelles

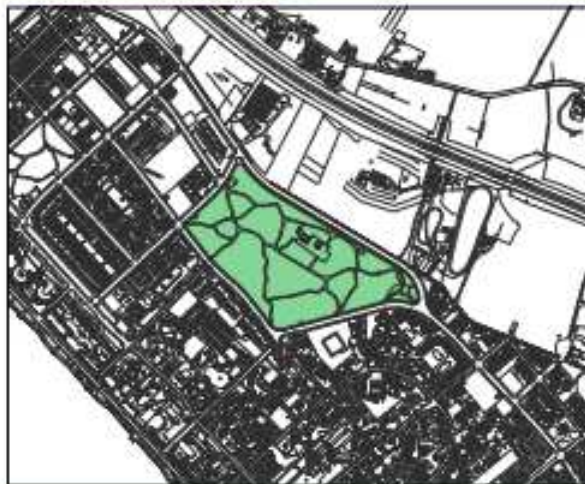
**Calle Planos** Samil, Sargàs

Full 500	-	Full 1000	P29, P30	Full 5000	11
----------	---	-----------	----------	-----------	----

**Código** 81-09-E

**Ref. Cat.** 7853520DD07775D, 74569010D07775G

### 2. DELIMITACIÓN GRÁFICA



### 3. CARACTERÍSTICAS FUNCIONALES

**Superficie (m<sup>2</sup>)** 79439

**Dominio** Público

**Uso** Público

**Núm. Invent.** -

### 4. CONDICIONES DE ORDENACIÓN Y GESTIÓN DEL SUELO

**Ordenación** EL1d

**Catálogo** -

**Clasif. Suelo** Suelo Urbano

**Ámbito** -

**Obtención** Obtenido

**Estado** Ejecutado

**Prioridad** -

### 5. MEDIDAS AMBIENTALES

Las medidas concretas de los espacios libres deben realizarse en función del contexto donde se emplace y su distribución. En cualquier caso se debe cumplir con las siguientes medidas básicas:

- Las especies utilizadas para la vegetación deberán estar adaptadas a las condiciones de mediterraneidad, esto es, escasez de agua y altas temperaturas.
- Los plantones arbóreos y arbustivos se ubicarán directamente en el suelo natural conformando una sombra continua en su edad adulta.
- Las formaciones arbóreas deberán constituir preferentemente conjunto volumétricos de gran porte con el objeto de permitir parte de la infiltración solar al suelo.
- Se dispondrán preferentemente especies de hoja perenne con el objeto de evitar el sellado de las redes de evacuación de aguas de lluvia, entre otras infraestructuras.

### 6. OBSERVACIONES

Forman el espacio libre junto a 82-01-P y 81-09-P.  
Su regulación se establece en la Norma 4.3.6 del PG



## SGEL/PJ-P 81-10-E

### 1. IDENTIFICACIÓN

**Denominación** PASSEIG MARÍTIM PLATJA PALMA (C)

**Situación** 79 Can Pastilla

**Calle** Palangres, Bartomeu Ruitort

**Planos**

Full 500	-	Full 1000	P30	Full 5000	11
----------	---	-----------	-----	-----------	----

**Código** 81-10-E

**Ref. Cat.** -

### 2. DELIMITACIÓN GRÁFICA



### 3. CARACTERÍSTICAS FUNCIONALES

**Superficie (m<sup>2</sup>)** 272

**Dominio** Público

**Uso** Público

**Núm. Invent.** 0000

### 4. CONDICIONES DE ORDENACIÓN Y GESTIÓN DEL SUELO

**Ordenación** EL1d

**Catálogo** -

**Clasif. Suelo** Suelo Urbano

**Ámbito** -

**Obtención** Obtenido

**Estado** Ejecutado

**Prioridad** -

### 5. MEDIDAS AMBIENTALES

Las medidas concretas de los espacios libres deben realizarse en función del contexto donde se emplace y su distribución. En cualquier caso se debe cumplir con las siguientes medidas básicas:

- Las especies utilizadas para la vegetación deberán estar adaptadas a las condiciones de mediterraneidad, esto es, escasez de agua y altas temperaturas.
- Los plantones arbóreos y arbustivos se ubicarán directamente en el suelo natural conformando una sombra continua en su edad adulta.
- Las formaciones arbóreas deberán constituir preferentemente conjunto volumétricos de gran porte con el objeto de permitir parte de la infiltración solar al suelo.
- Se dispondrán preferentemente especies de hoja perenne con el objeto de evitar el sellado de las redes de evacuación de aguas de lluvia, entre otras infraestructuras.

### 6. OBSERVACIONES

Es parte junto con SGEL/PJ-P 79-05-E, 79-12-E, 79-21-E, 79-23-E, 79-24-E, 81-01-E, 81-02-E, 81-06-E, 81-08-E, 81-10-E, 82-02-E, 82-06-E, 82-08-E del Parque Litoral de Platja de Palma.

Su regulación se establece en la Norma 4.3.6 del PG.



## SGEL/PJ-P 82-01-P

### 1. IDENTIFICACIÓN

**Denominación** PARC TORRENT DES JUEUS (A)

**Situación** B2 L'Arenal  
**Calle Planos** Lisboa, Bellavista K

Full 500	-	Full 1000	R34, R35	Full 5000	14
----------	---	-----------	----------	-----------	----

**Código** 82-01-P

**Ref. Cat.** 9330802DD7793A, 9330803DD7793A, 9330804DD7793A, 9330805DD7793A

### 2. DELIMITACIÓN GRÁFICA



### 3. CARACTERÍSTICAS FUNCIONALES

**Superficie (m<sup>2</sup>)** 35805

**Dominio** Público

**Uso** Público

**Núm. Invent.** \*

### 4. CONDICIONES DE ORDENACIÓN Y GESTIÓN DEL SUELO

**Ordenación** EL1d

**Catálogo** -

**Clasif. Suelo** Suelo Rústico

**Ámbito** AA/82-02

**Obtención** No obtenido

**Estado** No ejecutado

**Prioridad** Baja

### 5. MEDIDAS AMBIENTALES

Las medidas concretas de los espacios libres deben realizarse en función del contexto donde se emplace y su distribución. En cualquier caso se debe cumplir con las siguientes medidas básicas:

- Las especies utilizadas para la vegetación deberán estar adaptadas a las condiciones de mediterraneidad, esto es, escasez de agua y altas temperaturas.
- Los plantones arbóreos y arbustivos se ubicarán directamente en el suelo natural conformando una sombra continua en su edad adulta.
- Las formaciones arbóreas deberán constituir preferentemente conjunto volumétricos de gran porte con el objeto de permitir parte de la infiltración solar al suelo.
- Se dispondrán preferentemente especies de hoja perenne con el objeto de evitar el sellado de las redes de evacuación de aguas de lluvia, entre otras infraestructuras.

### 6. OBSERVACIONES

Forman el espacio libre junto a 82-01-P y 81-09-P  
Su regulación se establece en la Norma 4.3.6 del PG



## SGEL/PJ-P 82-02-E

### 1. IDENTIFICACIÓN

**Denominación** PASSEIG MARITIM EL ARENAL (A)

**Situación** B2 L'Arenal

**Calle Planos** Arenal

Full 500	-	Full 1000	Q32, Q33, Q34	Full 5000	11, 14
----------	---	-----------	---------------	-----------	--------

**Código** 82-02-E

**Ref. Cat.** 8770001D07787B

### 2. DELIMITACIÓN GRÁFICA



### 3. CARACTERÍSTICAS FUNCIONALES

**Superficie (m<sup>2</sup>)** 15511

**Dominio** Público

**Uso** Público

**Núm. Invent.** 0000

### 4. CONDICIONES DE ORDENACIÓN Y GESTIÓN DEL SUELO

**Ordenación** EL1d

**Catálogo** -

**Clasif. Suelo** Suelo Urbano

**Ámbito** -

**Obtención** Obtenido

**Estado** Ejecutado

**Prioridad** -

### 5. MEDIDAS AMBIENTALES

Las medidas concretas de los espacios libres deben realizarse en función del contexto donde se emplace y su distribución. En cualquier caso se debe cumplir con las siguientes medidas básicas:

- Las especies utilizadas para la vegetación deberán estar adaptadas a las condiciones de mediterraneidad, esto es, escasez de agua y altas temperaturas.
- Los plantones arbóreos y arbustivos se ubicarán directamente en el suelo natural conformando una sombra continua en su edad adulta.
- Las formaciones arbóreas deberán constituir preferentemente conjunto volumétricos de gran porte con el objeto de permitir parte de la infiltración solar al suelo.
- Se dispondrán preferentemente especies de hoja perenne con el objeto de evitar el sellado de las redes de evacuación de aguas de lluvia, entre otras infraestructuras.

### 6. OBSERVACIONES

Es parte junto con SGEL/PJ-P 79-05-E, 79-12-E, 79-21-E, 79-23-E, 79-24-E, 81-01-E, 81-02-E, 81-06-E, 81-08-E, 81-10-E, 82-02-E, 82-06-E, 82-08-E del Parque Litoral de Platja de Palma.

Su regulación se establece en la Norma 4.3.6 del PG.



## SGEL/PJ-P 82-03-E

### 1. IDENTIFICACIÓN

**Denominación** PARC ARENAL I

**Situación** B2 L'Arenal

**Calle Planos** Arenal, Trobadors

Full 500	-	Full 1000	0,33	Full 5000	11
----------	---	-----------	------	-----------	----

**Código** 82-03-E

**Ref. Cat.** B440005D07784A

### 2. DELIMITACIÓN GRÁFICA



### 3. CARACTERÍSTICAS FUNCIONALES

**Superficie (m<sup>2</sup>)** 4505

**Dominio** Público

**Uso** Público

**Núm. Invent.** -

### 4. CONDICIONES DE ORDENACIÓN Y GESTIÓN DEL SUELO

**Ordenación** EL1b

**Catálogo** -

**Clasif. Suelo** Suelo Urbano

**Ámbito** -

**Obtención** Obtenido

**Estado** Ejecutado

**Prioridad** -

### 5. MEDIDAS AMBIENTALES

Las medidas concretas de los espacios libres deben realizarse en función del contexto donde se emplace y su distribución. En cualquier caso se debe cumplir con las siguientes medidas básicas:

- Las especies utilizadas para la vegetación deberán estar adaptadas a las condiciones de mediterraneidad, esto es, escasez de agua y altas temperaturas.
- Los plantones arbóreos y arbustivos se ubicarán directamente en el suelo natural conformando una sombra continua en su edad adulta.
- Las formaciones arbóreas deberán constituir preferentemente conjunto volumétricos de gran porte con el objeto de permitir parte de la infiltración solar al suelo.
- Se dispondrán preferentemente especies de hoja perenne con el objeto de evitar el sellado de las redes de evacuación de aguas de lluvia, entre otras infraestructuras.

### 6. OBSERVACIONES

- Su regulación se establece en la Norma 4.3.6 del PG



## SGEL/PJ-P 82-04-E

### 1. IDENTIFICACIÓN

**Denominación** PARC ARENAL II

**Situación** B2 L'Arenal

**Calle Planos** Arenal, Trobadors

Full 500	-	Full 1000	0,33	Full 5000	11
----------	---	-----------	------	-----------	----

**Código** 82-04-E

**Ref. Cat.** 8538801DD7783G, 8538802DD7783G

### 2. DELIMITACIÓN GRÁFICA



### 3. CARACTERÍSTICAS FUNCIONALES

**Superficie (m<sup>2</sup>)** 9711

**Dominio** Público

**Uso** Público

**Núm. Invent.** -

### 4. CONDICIONES DE ORDENACIÓN Y GESTIÓN DEL SUELO

**Ordenación** EL1c

**Catálogo** -

**Clasif. Suelo** Suelo Urbano

**Ámbito** -

**Obtención** Obtenido

**Estado** Ejecutado

**Prioridad** -

### 5. MEDIDAS AMBIENTALES

Las medidas concretas de los espacios libres deben realizarse en función del contexto donde se emplace y su distribución. En cualquier caso se debe cumplir con las siguientes medidas básicas:

- Las especies utilizadas para la vegetación deberán estar adaptadas a las condiciones de mediterraneidad, esto es, escasez de agua y altas temperaturas.
- Los plantones arbóreos y arbustivos se ubicarán directamente en el suelo natural conformando una sombra continua en su edad adulta.
- Las formaciones arbóreas deberán constituir preferentemente conjunto volumétricos de gran porte con el objeto de permitir parte de la infiltración solar al suelo.
- Se dispondrán preferentemente especies de hoja perenne con el objeto de evitar el sellado de las redes de evacuación de aguas de lluvia, entre otras infraestructuras.

### 6. OBSERVACIONES

-  
Su regulación se establece en la Norma 4.3.6 del PG



## SGEL/PJ-P 82-05-E

### 1. IDENTIFICACIÓN

**Denominación** PARC LLÀUT

**Situación** B2 L'Arenal

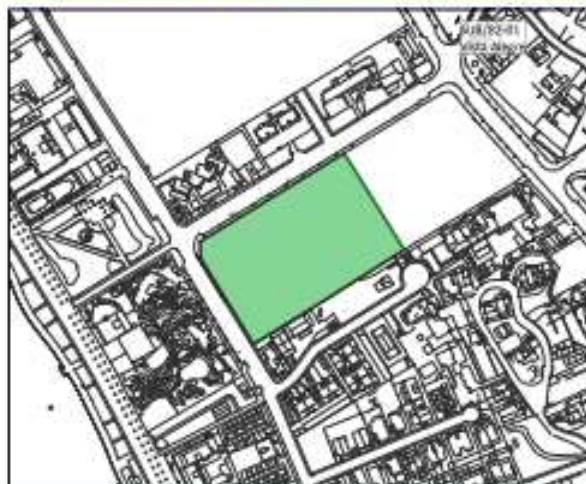
**Calle Planos** Llaut, Trobadors

Full 500	-	Full 1000	0,33	Full 5000	11, 14
----------	---	-----------	------	-----------	--------

**Código** 82-05-E

**Ref. Cat.** 86380940D7783H

### 2. DELIMITACIÓN GRÁFICA



### 3. CARACTERÍSTICAS FUNCIONALES

**Superficie (m<sup>2</sup>)** 10848

**Dominio** Público

**Uso** Público

**Núm. Invent.** -

### 4. CONDICIONES DE ORDENACIÓN Y GESTIÓN DEL SUELO

**Ordenación** EL1d

**Catálogo** -

**Clasif. Suelo** Suelo Urbano

**Ámbito** -

**Obtención** Obtenido

**Estado** Ejecutado

**Prioridad** -

### 5. MEDIDAS AMBIENTALES

Las medidas concretas de los espacios libres deben realizarse en función del contexto donde se emplace y su distribución. En cualquier caso se debe cumplir con las siguientes medidas básicas:

- Las especies utilizadas para la vegetación deberán estar adaptadas a las condiciones de mediterraneidad, esto es, escasez de agua y altas temperaturas.
- Los plantones arbóreos y arbustivos se ubicarán directamente en el suelo natural conformando una sombra continua en su edad adulta.
- Las formaciones arbóreas deberán constituir preferentemente conjunto volumétricos de gran porte con el objeto de permitir parte de la infiltración solar al suelo.
- Se dispondrán preferentemente especies de hoja perenne con el objeto de evitar el sellado de las redes de evacuación de aguas de lluvia, entre otras infraestructuras.

### 6. OBSERVACIONES

- Su regulación se establece en la Norma 4.3.6 del PG



## SGEL/L-P 82-06-E

### 1. IDENTIFICACIÓN

**Denominación:** SISTEMA D'ESPAYS LLIURES DE LA RIBERA DEL MAR A L'ARENAL  
**Situación:** B2 L'Arenal  
**Calle Planos:** Avgda. Nacional

Full 500	-	Full 1000	Q32, Q33, Q34, Q35	Full 5000	11, 14
----------	---	-----------	--------------------	-----------	--------

**Código:** 82-06-E  
**Ref. Cat.:** -

### 2. DELIMITACIÓN GRÁFICA



### 3. CARACTERÍSTICAS FUNCIONALES

**Superficie (m<sup>2</sup>):** 47123  
**Dominio:** Público  
**Uso:** Público  
**Núm. Invent.:** 0000

### 4. CONDICIONES DE ORDENACIÓN Y GESTIÓN DEL SUELO

<b>Ordenación:</b> EL1d	<b>Ámbito:</b> -
<b>Catálogo:</b> -	<b>Obtención:</b> Obtenido
<b>Clasif. Suelo:</b> Suelo Rústico	<b>Estado:</b> Ejecutado
	<b>Prioridad:</b> -

### 5. MEDIDAS AMBIENTALES

Las medidas concretas de los espacios libres deben realizarse en función del contexto donde se emplace y su distribución. En cualquier caso se debe cumplir con las siguientes medidas básicas:

- Las especies utilizadas para la vegetación deberán estar adaptadas a las condiciones de mediterraneidad, esto es, escasez de agua y altas temperaturas.
- Los plantones arbóreos y arbustivos se ubicarán directamente en el suelo natural conformando una sombra continua en su edad adulta.
- Las formaciones arbóreas deberán constituir preferentemente conjunto volumétricos de gran porte con el objeto de permitir parte de la infiltración solar al suelo.
- Se dispondrán preferentemente especies de hoja perenne con el objeto de evitar el sellado de las redes de evacuación de aguas de lluvia, entre otras infraestructuras.

### 6. OBSERVACIONES

Es parte junto con SGEL/PJ-P 79-05-E, 79-12-E, 79-21-E, 79-23-E, 79-24-E, 81-01-E, 81-02-E, 81-06-E, 81-08-E, 81-10-E, 82-02-E, 82-06-E, 82-08-E del Parque Litoral de Platja de Palma.

Su regulación se establece en la Norma 4.3.6 del PG.



## SGEL/PJ-P 82-07-P

### 1. IDENTIFICACIÓN

**Denominación** PARC VISTA ALEGRE

**Situación** 82 Vista Alegre

**Calle Planos** Trobadors

Full 500	-	Full 1000	Q32, R32	Full 5000	14
----------	---	-----------	----------	-----------	----

**Código** 82-07-P

**Ref. Cat.** -

### 2. DELIMITACIÓN GRÁFICA



### 3. CARACTERÍSTICAS FUNCIONALES

**Superficie (m<sup>2</sup>)** 25220

**Dominio** Público

**Uso** Público

**Núm. Invent.** -

### 4. CONDICIONES DE ORDENACIÓN Y GESTIÓN DEL SUELO

**Ordenación** EL1d

**Ámbito** SUB/82-01

**Catálogo** -

**Obtención** No obtenido

**Clasif. Suelo** Suelo Urbanizable

**Estado** No ejecutado

**Prioridad** Baja (Según Norma 3.3.1 del PGE)

### 5. MEDIDAS AMBIENTALES

Las medidas concretas de los espacios libres deben realizarse en función del contexto donde se emplace y su distribución. En cualquier caso se debe cumplir con las siguientes medidas básicas:

- Las especies utilizadas para la vegetación deberán estar adaptadas a las condiciones de mediterraneidad, esto es, escasez de agua y altas temperaturas.
- Los plantones arbóreos y arbustivos se ubicarán directamente en el suelo natural conformando una sombra continua en su edad adulta.
- Las formaciones arbóreas deberán constituir preferentemente conjunto volumétricos de gran porte con el objeto de permitir parte de la infiltración solar al suelo.
- Se dispondrán preferentemente especies de hoja perenne con el objeto de evitar el sellado de las redes de evacuación de aguas de lluvia, entre otras infraestructuras.

### 6. OBSERVACIONES

-  
Su regulación se establece en la Norma 4.3.6 del PG



## SGEL/L-P 82-08-E

### 1. IDENTIFICACIÓN

**Denominación** PASSEIG MARÍTIM EL ARENAL (B)

**Situación** B2 L'Arenal

**Calle Planos** Arenal

Full 500	-	Full 1000	Q32, Q33, Q34, Q35	Full 5000	11, 14
----------	---	-----------	--------------------	-----------	--------

**Código** 82-08-E

**Ref. Cat.** 85300010D7783E

### 2. DELIMITACIÓN GRÁFICA



### 3. CARACTERÍSTICAS FUNCIONALES

**Superficie (m<sup>2</sup>)** 11010

**Dominio** Público

**Uso** Público

**Núm. Invent.** 0000

### 4. CONDICIONES DE ORDENACIÓN Y GESTIÓN DEL SUELO

**Ordenación** EL1d

**Catálogo** -

**Clasif. Suelo** Suelo Urbano

**Ámbito** -

**Obtención** Obtenido

**Estado** Ejecutado

**Prioridad** -

### 5. MEDIDAS AMBIENTALES

Las medidas concretas de los espacios libres deben realizarse en función del contexto donde se emplace y su distribución. En cualquier caso se debe cumplir con las siguientes medidas básicas:

- Las especies utilizadas para la vegetación deberán estar adaptadas a las condiciones de mediterraneidad, esto es, escasez de agua y altas temperaturas.
- Los plantones arbóreos y arbustivos se ubicarán directamente en el suelo natural conformando una sombra continua en su edad adulta.
- Las formaciones arbóreas deberán constituir preferentemente conjunto volumétricos de gran porte con el objeto de permitir parte de la infiltración solar al suelo.
- Se dispondrán preferentemente especies de hoja perenne con el objeto de evitar el sellado de las redes de evacuación de aguas de lluvia, entre otras infraestructuras.

### 6. OBSERVACIONES

Es parte junto con SGEL/PJ-P 79-05-E, 79-12-E, 79-21-E, 79-23-E, 79-24-E, 81-01-E, 81-02-E, 81-06-E, 81-08-E, 81-10-E, 82-02-E, 82-06-E, 82-08-E del Parque Litoral de Platja de Palma.

Su regulación se establece en la Norma 4.3.6 del PG.



## SGEL/PJ-P 82-09-P

### 1. IDENTIFICACIÓN

**Denominación** PARC TORRENT DES JUEUS (B)

**Situación** B2 L'Arenal

**Calle Planos** Trencadors

Full 500	-	Full 1000	R35	Full 5000	14
----------	---	-----------	-----	-----------	----

**Código** 82-09-P

**Ref. Cat.** 93308060D7793A, 9330807D07793A

### 2. DELIMITACIÓN GRÁFICA



### 3. CARACTERÍSTICAS FUNCIONALES

**Superficie (m<sup>2</sup>)** 4161

**Dominio** Público

**Uso** Público

**Núm. Invent.** -

### 4. CONDICIONES DE ORDENACIÓN Y GESTIÓN DEL SUELO

**Ordenación** EL1b

**Catálogo** -

**Clasif. Suelo** Suelo Urbano

**Ámbito** ARU/82-07

**Obtención** No obtenido

**Estado** No ejecutado

**Prioridad** Baja

### 5. MEDIDAS AMBIENTALES

Las medidas concretas de los espacios libres deben realizarse en función del contexto donde se emplace y su distribución. En cualquier caso se debe cumplir con las siguientes medidas básicas:

- Las especies utilizadas para la vegetación deberán estar adaptadas a las condiciones de mediterraneidad, esto es, escasez de agua y altas temperaturas.
- Los plantones arbóreos y arbustivos se ubicarán directamente en el suelo natural conformando una sombra continua en su edad adulta.
- Las formaciones arbóreas deberán constituir preferentemente conjunto volumétricos de gran porte con el objeto de permitir parte de la infiltración solar al suelo.
- Se dispondrán preferentemente especies de hoja perenne con el objeto de evitar el sellado de las redes de evacuación de aguas de lluvia, entre otras infraestructuras.

### 6. OBSERVACIONES

-  
Su regulación se establece en la Norma 4.3.6 del PG



## SGEL/PJ-P 82-10-P

### 1. IDENTIFICACIÓN

**Denominación** LA PORCINCULA

**Situación** B2 L'Arenal

**Calle Planos** Fra Joan Llabrés

Full 500	-	Full 1000	0,32	Full 5000	14
----------	---	-----------	------	-----------	----

**Código** 82-10-P

**Ref. Cat.** -

### 2. DELIMITACIÓN GRÁFICA



### 3. CARACTERÍSTICAS FUNCIONALES

**Superficie (m<sup>2</sup>)** 40231

**Dominio** Público

**Uso** Público

**Núm. Invent.** -

### 4. CONDICIONES DE ORDENACIÓN Y GESTIÓN DEL SUELO

**Ordenación** EL1d

**Catálogo** -

**Clasif. Suelo** Suelo Urbano

**Ámbito** -

**Obtención** Obtenido

**Estado** No ejecutado

**Prioridad** Alta

### 5. MEDIDAS AMBIENTALES

Las medidas concretas de los espacios libres deben realizarse en función del contexto donde se emplace y su distribución. En cualquier caso se debe cumplir con las siguientes medidas básicas:

- Las especies utilizadas para la vegetación deberán estar adaptadas a las condiciones de mediterraneidad, esto es, escasez de agua y altas temperaturas.
- Los plantones arbóreos y arbustivos se ubicarán directamente en el suelo natural conformando una sombra continua en su edad adulta.
- Las formaciones arbóreas deberán constituir preferentemente conjunto volumétricos de gran porte con el objeto de permitir parte de la infiltración solar al suelo.
- Se dispondrán preferentemente especies de hoja perenne con el objeto de evitar el sellado de las redes de evacuación de aguas de lluvia, entre otras infraestructuras.

### 6. OBSERVACIONES

-  
Su regulación se establece en la Norma 4.3.6 del PG



## SGEL/PJ-P 83-01-P

### 1. IDENTIFICACIÓN

**Denominación** ES PILARI (A)

**Situación** 83 El Pil·lari

**Calle Planos** Camí de les Meravelles

Full 500	-	Full 1000	R29, R30	Full 5000	14
----------	---	-----------	----------	-----------	----

**Código** 83-01-P

**Ref. Cat.** 07040A05800043

### 2. DELIMITACIÓN GRÁFICA



### 3. CARACTERÍSTICAS FUNCIONALES

**Superficie (m<sup>2</sup>)** 8852

**Dominio** Público

**Uso** Público

**Núm. Invent.** -

### 4. CONDICIONES DE ORDENACIÓN Y GESTIÓN DEL SUELO

**Ordenación** EL1d

**Ámbito** AA/83-01

**Catálogo** -

**Obtención** No obtenido

**Clasif. Suelo** Suelo Rústico

**Estado** No ejecutado

**Prioridad** Media

### 5. MEDIDAS AMBIENTALES

Las medidas concretas de los espacios libres deben realizarse en función del contexto donde se emplace y su distribución. En cualquier caso se debe cumplir con las siguientes medidas básicas:

- Las especies utilizadas para la vegetación deberán estar adaptadas a las condiciones de mediterraneidad, esto es, escasez de agua y altas temperaturas.
- Los plantones arbóreos y arbustivos se ubicarán directamente en el suelo natural conformando una sombra continua en su edad adulta.
- Las formaciones arbóreas deberán constituir preferentemente conjunto volumétricos de gran porte con el objeto de permitir parte de la infiltración solar al suelo.
- Se dispondrán preferentemente especies de hoja perenne con el objeto de evitar el sellado de las redes de evacuación de aguas de lluvia, entre otras infraestructuras.

### 6. OBSERVACIONES

Es parte junto con SGEL/PJ-P 83-02-P del Parque de Es Pilari.  
Afectado por las servidumbres aeronáuticas, ver Norma 4.3.8  
Su regulación se establece en la Norma 4.3.6 del PG



## SGEL/PJ-P 83-02-P

### 1. IDENTIFICACIÓN

**Denominación** ES PILARI (B)

**Situación** 83 El Pil·lari

**Calle** Camí de les Meravelles

**Planos**

Full 500	-	Full 1000	R29, R30	Full 5000	14
----------	---	-----------	----------	-----------	----

**Código** 83-02-P

**Ref. Cat.** 07040A05800043

### 2. DELIMITACIÓN GRÁFICA



### 3. CARACTERÍSTICAS FUNCIONALES

**Superficie (m<sup>2</sup>)** 5061

**Dominio** Público

**Uso** Público

**Núm. Invent.** -

### 4. CONDICIONES DE ORDENACIÓN Y GESTIÓN DEL SUELO

**Ordenación** EL1d

**Ámbito** AA/83-02

**Catálogo** -

**Obtención** No obtenido

**Clasif. Suelo** Suelo Rústico

**Estado** No ejecutado

**Prioridad** Media

### 5. MEDIDAS AMBIENTALES

Las medidas concretas de los espacios libres deben realizarse en función del contexto donde se emplace y su distribución. En cualquier caso se debe cumplir con las siguientes medidas básicas:

- Las especies utilizadas para la vegetación deberán estar adaptadas a las condiciones de mediterraneidad, esto es, escasez de agua y altas temperaturas.
- Los plantones arbóreos y arbustivos se ubicarán directamente en el suelo natural conformando una sombra continua en su edad adulta.
- Las formaciones arbóreas deberán constituir preferentemente conjunto volumétricos de gran porte con el objeto de permitir parte de la infiltración solar al suelo.
- Se dispondrán preferentemente especies de hoja perenne con el objeto de evitar el sellado de las redes de evacuación de aguas de lluvia, entre otras infraestructuras.

### 6. OBSERVACIONES

Es parte junto con SGEL/PJ-P 83-01-P del Parque de Es Pilari.  
Afectado por las servidumbres aeronáuticas, ver Norma 4.3.8  
Su regulación se establece en la Norma 4.3.6 del PG.



## SGEL/PJ-P 83-03-P

### 1. IDENTIFICACIÓN

**Denominación** ES PILARI (C)

**Situación** 83 El Pil·lari

**Calle Planos** Son Fangos

Full 500	-	Full 1000	R29	Full 5000	14
----------	---	-----------	-----	-----------	----

**Código** 83-03-P

**Ref. Cat.** 07040A054001310000RT, 07040A054001510000RH, 07040A054001490000RW, 07040A054001490001TE

### 2. DELIMITACIÓN GRÁFICA



### 3. CARACTERÍSTICAS FUNCIONALES

**Superficie (m<sup>2</sup>)** 9801

**Dominio** Público

**Uso** Público

**Núm. Invent.** -

### 4. CONDICIONES DE ORDENACIÓN Y GESTIÓN DEL SUELO

**Ordenación** EL1c

**Ámbito** AA/83-03

**Catálogo** -

**Obtención** No obtenido

**Clasif. Suelo** Suelo Rústico

**Estado** No ejecutado

**Prioridad** Media

### 5. MEDIDAS AMBIENTALES

Las medidas concretas de los espacios libres deben realizarse en función del contexto donde se emplace y su distribución. En cualquier caso se debe cumplir con las siguientes medidas básicas:

- Las especies utilizadas para la vegetación deberán estar adaptadas a las condiciones de mediterraneidad, esto es, escasez de agua y altas temperaturas.
- Los plantones arbóreos y arbustivos se ubicarán directamente en el suelo natural conformando una sombra continua en su edad adulta.
- Las formaciones arbóreas deberán constituir preferentemente conjunto volumétricos de gran porte con el objeto de permitir parte de la infiltración solar al suelo.
- Se dispondrán preferentemente especies de hoja perenne con el objeto de evitar el sellado de las redes de evacuación de aguas de lluvia, entre otras infraestructuras.

### 6. OBSERVACIONES

Afectado por las servidumbres aeronáuticas, ver Norma 4.3.8  
Su regulación se establece en la Norma 4.3.6 del PG



## SGEL/PJ-P 84-01-P

### 1. IDENTIFICACIÓN

**Denominación** TORRENT GROS SON FERRIOL/ SON MALFERIT (A)

**Situación** 84 Son Ferriol

**Calle** Son Puig Vell

**Planos**

Full 500	-	Full 1000	L21	Full 5000	10
----------	---	-----------	-----	-----------	----

**Código** 84-01-P

**Ref. Cat.** 07040A039001790000RP

### 2. DELIMITACIÓN GRÁFICA



### 3. CARACTERÍSTICAS FUNCIONALES

**Superficie (m<sup>2</sup>)** 15082

**Dominio** Público

**Uso** Público

**Núm. Invent.** -

### 4. CONDICIONES DE ORDENACIÓN Y GESTIÓN DEL SUELO

**Ordenación** EL1d

**Ámbito** AA/84-01

**Catálogo** -

**Obtención** No obtenido

**Clasif. Suelo** Suelo Rústico

**Estado** No ejecutado

**Prioridad** Media

### 5. MEDIDAS AMBIENTALES

Las medidas concretas de los espacios libres deben realizarse en función del contexto donde se emplace y su distribución. En cualquier caso se debe cumplir con las siguientes medidas básicas:

- Las especies utilizadas para la vegetación deberán estar adaptadas a las condiciones de mediterraneidad, esto es, escasez de agua y altas temperaturas.
- Los plantones arbóreos y arbustivos se ubicarán directamente en el suelo natural conformando una sombra continua en su edad adulta.
- Las formaciones arbóreas deberán constituir preferentemente conjunto volumétricos de gran porte con el objeto de permitir parte de la infiltración solar al suelo.
- Se dispondrán preferentemente especies de hoja perenne con el objeto de evitar el sellado de las redes de evacuación de aguas de lluvia, entre otras infraestructuras.

### 6. OBSERVACIONES

-  
Su regulación se establece en la Norma 4.3.6 del PG



## SGEL/PJ-P 84-03-P

### 1. IDENTIFICACIÓN

**Denominación** TORRENT GROS SON FERRIOL/ SON MALFERIT (C)

**Situación** 84 Son Ferriol

**Calle** Son Puig Vell

**Planos**

Full 500	-	Full 1000	L21	Full 5000	10
----------	---	-----------	-----	-----------	----

**Código** 84-03-P

**Ref. Cat.** 07040A039000010000RX, 07040A039000010001TM

### 2. DELIMITACIÓN GRÁFICA



### 3. CARACTERÍSTICAS FUNCIONALES

**Superficie (m<sup>2</sup>)** 29585

**Dominio** Público

**Uso** Público

**Núm. Invent.** -

### 4. CONDICIONES DE ORDENACIÓN Y GESTIÓN DEL SUELO

**Ordenación** EL1d

**Ámbito** AA/84-02

**Catálogo** C/84-12

**Obtención** No obtenido

**Clasif. Suelo** Suelo Rústico

**Estado** No ejecutado

**Prioridad** Media

### 5. MEDIDAS AMBIENTALES

Las medidas concretas de los espacios libres deben realizarse en función del contexto donde se emplace y su distribución. En cualquier caso se debe cumplir con las siguientes medidas básicas:

- Las especies utilizadas para la vegetación deberán estar adaptadas a las condiciones de mediterraneidad, esto es, escasez de agua y altas temperaturas.
- Los plantones arbóreos y arbustivos se ubicarán directamente en el suelo natural conformando una sombra continua en su edad adulta.
- Las formaciones arbóreas deberán constituir preferentemente conjunto volumétricos de gran porte con el objeto de permitir parte de la infiltración solar al suelo.
- Se dispondrán preferentemente especies de hoja perenne con el objeto de evitar el sellado de las redes de evacuación de aguas de lluvia, entre otras infraestructuras.

### 6. OBSERVACIONES

Se establecerán las acciones establecidas en el estudio hidrológico del Plan de Palma (actuación 24), en relación a la mejora del cauce y la reducción el peligro de inundación del Torrente Gros. Su regulación se establece en la Norma 4.3.6 del PG.



## SGEL/PJ-P 84-04-P

### 1. IDENTIFICACIÓN

**Denominación** TORRENT GRDS SON FERRIOL/ SON MALFERIT (D)

**Situación** 84 Son Ferriol

**Calle** Son Puig Vell

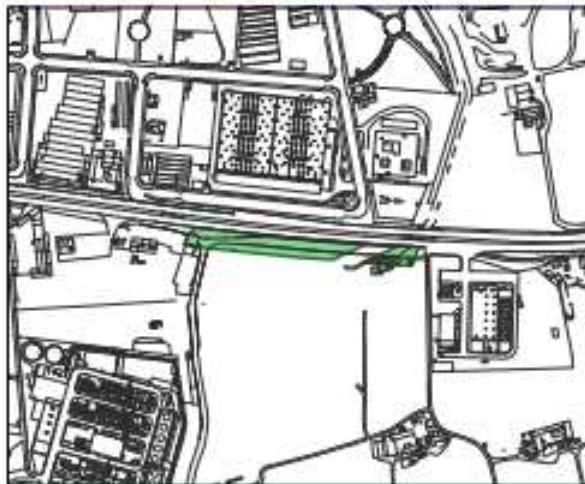
**Planos**

Full 500	-	Full 1000	L21	Full 5000	10
----------	---	-----------	-----	-----------	----

**Código** 84-04-P

**Ref. Cat.** 07040A039000010000RX, 07040A039000010001TM

### 2. DELIMITACIÓN GRÁFICA



### 3. CARACTERÍSTICAS FUNCIONALES

**Superficie (m<sup>2</sup>)** 6459

**Dominio** Público

**Uso** Público

**Núm. Invent.** -

### 4. CONDICIONES DE ORDENACIÓN Y GESTIÓN DEL SUELO

**Ordenación** EL1d

**Ámbito** AA/84-03

**Catálogo** C/84-12

**Obtención** No obtenido

**Clasif. Suelo** Suelo Rústico

**Estado** No ejecutado

**Prioridad** Media

### 5. MEDIDAS AMBIENTALES

Las medidas concretas de los espacios libres deben realizarse en función del contexto donde se emplace y su distribución. En cualquier caso se debe cumplir con las siguientes medidas básicas:

- Las especies utilizadas para la vegetación deberán estar adaptadas a las condiciones de mediterraneidad, esto es, escasez de agua y altas temperaturas.
- Los plantones arbóreos y arbustivos se ubicarán directamente en el suelo natural conformando una sombra continua en su edad adulta.
- Las formaciones arbóreas deberán constituir preferentemente conjunto volumétricos de gran porte con el objeto de permitir parte de la infiltración solar al suelo.
- Se dispondrán preferentemente especies de hoja perenne con el objeto de evitar el sellado de las redes de evacuación de aguas de lluvia, entre otras infraestructuras.

### 6. OBSERVACIONES

Su regulación se establece en la Norma 4.3.6 del PG



## SGEL/PJ-P 88-01-E

### 1. IDENTIFICACIÓN

**Denominación** PARC DE LA MAR

**Situación** 88 Zona Portuaria

**Calle** Autopista de Levante

**Planos**

Full 500	20, 21, 23, 24,	Full 1000	H21, I21	Full 5000	06
----------	--------------------	-----------	----------	-----------	----

**Código** 88-01-E

**Ref. Cat.** 00998010D7709G

### 2. DELIMITACIÓN GRÁFICA



### 3. CARACTERÍSTICAS FUNCIONALES

**Superficie (m<sup>2</sup>)** 70125

**Dominio** Público

**Uso** Público

**Núm. Invent.** 164

### 4. CONDICIONES DE ORDENACIÓN Y GESTIÓN DEL SUELO

**Ordenación** EL1d

**Catálogo** -

**Clasif. Suelo** Suelo Urbano

**Ámbito** -

**Obtención** Obtenido

**Estado** Ejecutado

**Prioridad** -

### 5. MEDIDAS AMBIENTALES

Las medidas concretas de los espacios libres deben realizarse en función del contexto donde se emplace y su distribución. En cualquier caso se debe cumplir con las siguientes medidas básicas:

- Las especies utilizadas para la vegetación deberán estar adaptadas a las condiciones de mediterraneidad, esto es, escasez de agua y altas temperaturas.
- Los plantones arbóreos y arbustivos se ubicarán directamente en el suelo natural conformando una sombra continua en su edad adulta.
- Las formaciones arbóreas deberán constituir preferentemente conjunto volumétricos de gran porte con el objeto de permitir parte de la infiltración solar al suelo.
- Se dispondrán preferentemente especies de hoja perenne con el objeto de evitar el sellado de las redes de evacuación de aguas de lluvia, entre otras infraestructuras.

### 6. OBSERVACIONES

Forma un espacio libre junto con el 07-01-E, 07-02-E, 09-01-E, 09-02-E y 88-01-E.

Su regulación se establece en la Norma 4.3.6 del PG



## SGEL/PJ-P 88-03-E

### 1. IDENTIFICACIÓN

**Denominación** PLAÇA SANTO DOMINGO DE LA CALZADA

**Situación** 88 Zona Portuaria

**Calle Planos** Gabriel Roca

Full 500	-	Full 1000	G20	Full 5000	06
----------	---	-----------	-----	-----------	----

**Código** 88-03-E

**Ref. Cat.** -

### 2. DELIMITACIÓN GRÁFICA



### 3. CARACTERÍSTICAS FUNCIONALES

**Superficie (m<sup>2</sup>)** 5481

**Dominio** Público

**Uso** Público

**Núm. Invent.** -

### 4. CONDICIONES DE ORDENACIÓN Y GESTIÓN DEL SUELO

**Ordenación** EL1c

**Catálogo** -

**Clasif. Suelo** Suelo Urbano

**Ámbito** -

**Obtención** Obtenido

**Estado** Ejecutado

**Prioridad** -

### 5. MEDIDAS AMBIENTALES

Las medidas concretas de los espacios libres deben realizarse en función del contexto donde se emplace y su distribución. En cualquier caso se debe cumplir con las siguientes medidas básicas:

- Las especies utilizadas para la vegetación deberán estar adaptadas a las condiciones de mediterraneidad, esto es, escasez de agua y altas temperaturas.
- Los plantones arbóreos y arbustivos se ubicarán directamente en el suelo natural conformando una sombra continua en su edad adulta.
- Las formaciones arbóreas deberán constituir preferentemente conjunto volumétricos de gran porte con el objeto de permitir parte de la infiltración solar al suelo.
- Se dispondrán preferentemente especies de hoja perenne con el objeto de evitar el sellado de las redes de evacuación de aguas de lluvia, entre otras infraestructuras.

### 6. OBSERVACIONES

Afectado por las servidumbres aeronáuticas, ver Norma 4.3.8

Su regulación se establece en la Norma 4.3.6 del PG



## SGEC/SC-P 01-01-E

### 1. IDENTIFICACIÓN

**Denominación** MUSEU ART CONTEMPORANI ES BALUARD

**Situación** 1 Puig de Sant Pere

**Calle** Baluart de Sant Pere

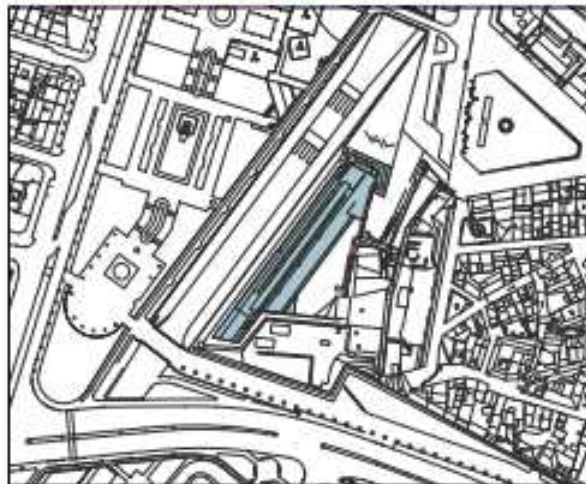
**Planos**

Full 500	11	Full 1000	H20	Full 5000	06
----------	----	-----------	-----	-----------	----

**Código** 01-01-E

**Ref. Cat.**

### 2. DELIMITACIÓN GRÁFICA



### 3. CARACTERÍSTICAS FUNCIONALES

**Superficie (m<sup>2</sup>)** 2543

**Dominio** Público

**Uso** Público

**Núm. Invent.** 541

### 4. CONDICIONES DE ORDENACIÓN Y GESTIÓN DEL SUELO

**Ordenación** EQOC

**Catálogo** A1/01-02

**Clasif. Suelo** Suelo Urbano

**Ámbito** -

**Obtención** Obtenido

**Estado** Ejecutado

**Prioridad** -

### 5. MEDIDAS AMBIENTALES

Las medidas específicas corresponderán a los instrumentos de evaluación ambiental de cada proyecto.

### 6. OBSERVACIONES

Su regulación se establece en la Norma 4.3.6 del PG



## SGEC/AI-P 01-02-E

### 1. IDENTIFICACIÓN

**Denominación** GOVERN DE LES ILLES BALEARS, CONSELLERIA DE PRESIDENCIA  
**Situación** 1 Puig de Sant Pere  
**Calle Planos** Pça. Dressana

Full 500	15	Full 1000	H20	Full 5000	06
----------	----	-----------	-----	-----------	----

**Código** 01-02-E  
**Ref. Cat.** 9402617D06890A

### 2. DELIMITACIÓN GRÁFICA



### 3. CARACTERÍSTICAS FUNCIONALES

**Superficie (m<sup>2</sup>)** 2089  
**Dominio** Público  
**Uso** Público  
**Núm. Invent.** 0000 CAIB

### 4. CONDICIONES DE ORDENACIÓN Y GESTIÓN DEL SUELO

<b>Ordenación</b>	E00C	<b>Ámbito</b>	-
<b>Catálogo</b>	B/01-10	<b>Obtención</b>	Obtenido
<b>Clasif. Suelo</b>	Suelo Urbano	<b>Estado</b>	Ejecutado
		<b>Prioridad</b>	-

### 5. MEDIDAS AMBIENTALES

Las medidas específicas corresponderán a los instrumentos de evaluación ambiental de cada proyecto.

### 6. OBSERVACIONES

Su regulación se establece en la Norma 4.3.6 del PG



## SGEC/AI-P 03-01-E

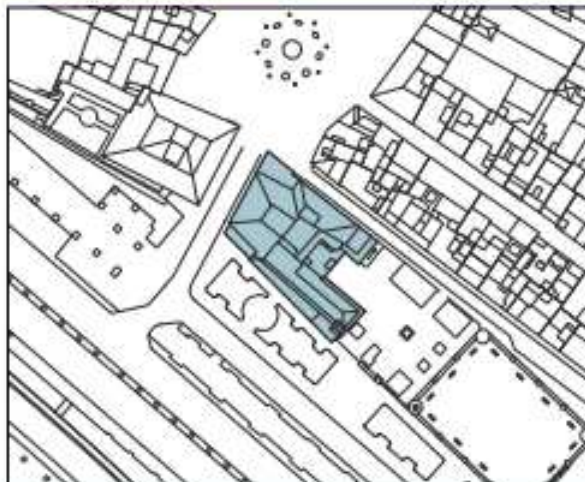
### 1. IDENTIFICACIÓN

**Denominación** GOVERN DE LES ILLES BALEARS  
**Situación** 3 La Llotja-Born  
**Calle Planos** Passeig Sagrera

Full 500	15, 16	Full 1000	H20	Full 5000	06
----------	--------	-----------	-----	-----------	----

**Código** 03-01-E  
**Ref. Cat.** 95015010068908

### 2. DELIMITACIÓN GRÁFICA



### 3. CARACTERÍSTICAS FUNCIONALES

**Superficie (m<sup>2</sup>)** 916  
**Dominio** Público  
**Uso** Público  
**Núm. Invent.** 0000 CAIB

### 4. CONDICIONES DE ORDENACIÓN Y GESTIÓN DEL SUELO

<b>Ordenación</b>	EQ0C	<b>Ámbito</b>	-
<b>Catálogo</b>	A1/03-43, A1/03-44	<b>Obtención</b>	Obtenido
<b>Clasif. Suelo</b>	Suelo Urbano	<b>Estado</b>	Ejecutado
		<b>Prioridad</b>	-

### 5. MEDIDAS AMBIENTALES

Las medidas específicas corresponderán a los instrumentos de evaluación ambiental de cada proyecto.

### 6. OBSERVACIONES

Su regulación se establece en la Norma 4.3.6 del PG



## SGEC/AI-P 03-03-E

### 1. IDENTIFICACIÓN

**Denominación** CONSELLERIA DE PRESIDENCIA  
**Situación** 3 La Llotja-Born  
**Calle Planos** Passeig Sagrera

Full 500	16	Full 1000	H20	Full 5000	06
----------	----	-----------	-----	-----------	----

**Código** 03-03-E  
**Ref. Cat.** 95005040D68908

### 2. DELIMITACIÓN GRÁFICA



### 3. CARACTERÍSTICAS FUNCIONALES

**Superficie (m<sup>2</sup>)** 497  
**Dominio** Público  
**Uso** Público  
**Núm. Invent.** 0000 CAIB

### 4. CONDICIONES DE ORDENACIÓN Y GESTIÓN DEL SUELO

<b>Ordenación</b>	R5	<b>Ámbito</b>	-
<b>Catálogo</b>	-	<b>Obtención</b>	Obtenido
<b>Clasif. Suelo</b>	Suelo Urbano	<b>Estado</b>	Ejecutado
		<b>Prioridad</b>	-

### 5. MEDIDAS AMBIENTALES

Las medidas específicas corresponderán a los instrumentos de evaluación ambiental de cada proyecto.

### 6. OBSERVACIONES

Su regulación se establece en la Norma 4.3.6 del PG



## SGEC/AI-P 03-04-E

### 1. IDENTIFICACIÓN

**Denominación** SINDICATURE DE COMPTES  
**Situación** 3 La Llotja-Born  
**Calle** Sant Feliu  
**Planos**

Full 500	12	Full 1000	H20	Full 5000	06
----------	----	-----------	-----	-----------	----

**Código** 03-04-E  
**Ref. Cat.** 9603508D06890D

### 2. DELIMITACIÓN GRÁFICA



### 3. CARACTERÍSTICAS FUNCIONALES

**Superficie (m<sup>2</sup>)** 269  
**Dominio** Público  
**Uso** Público  
**Núm. Invent.** 0000 CAIB

### 4. CONDICIONES DE ORDENACIÓN Y GESTIÓN DEL SUELO

<b>Ordenación</b>	N4	<b>Ámbito</b>	-
<b>Catálogo</b>	-	<b>Obtención</b>	Obtenido
<b>Clasif. Suelo</b>	Suelo Urbano	<b>Estado</b>	Ejecutado
		<b>Prioridad</b>	-

### 5. MEDIDAS AMBIENTALES

Las medidas específicas corresponderán a los instrumentos de evaluación ambiental de cada proyecto.

### 6. OBSERVACIONES

Su regulación se establece en la Norma 4.3.6 del PG

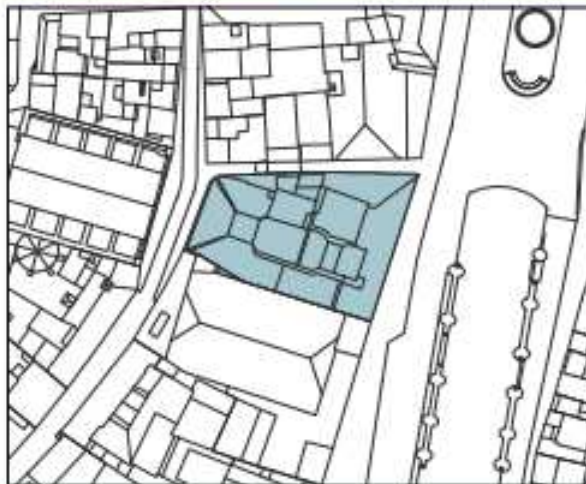


## SGEC/SC-P 03-05-E

### 1. IDENTIFICACIÓN

Denominación	CASAL SOLLERIC				
Situación	3 La Llotja-Born				
Calle	Passeig des Born				
Planos					
Full 500	12	Full 1000	H20	Full 5000	06
Código	03-05-E				
Ref. Cat.	96045090068900				

### 2. DELIMITACIÓN GRÁFICA



### 3. CARACTERÍSTICAS FUNCIONALES

Superficie (m <sup>2</sup> )	947
Dominio	Público
Uso	Público
Núm. Invent.	192

### 4. CONDICIONES DE ORDENACIÓN Y GESTIÓN DEL SUELO

Ordenación	E00C	Ámbito	-
Catálogo	A1/03-17	Obtención	Obtenido
Clasif. Suelo	Suelo Urbano	Estado	Ejecutado
		Prioridad	-

### 5. MEDIDAS AMBIENTALES

Las medidas específicas corresponderán a los instrumentos de evaluación ambiental de cada proyecto.

### 6. OBSERVACIONES

Su regulación se establece en la Norma 4.3.6 del PG



## SGEC/SC-P 03-06-E

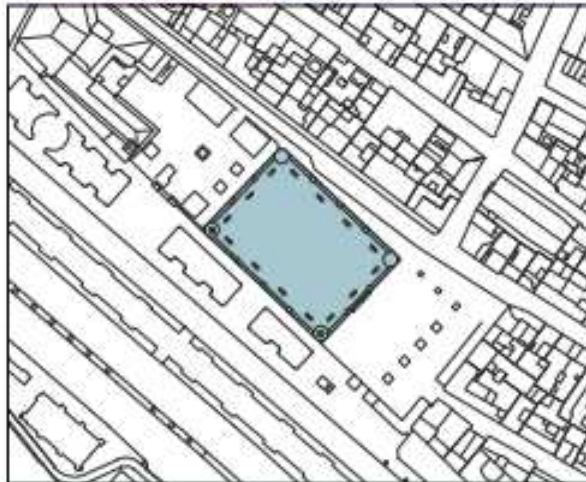
### 1. IDENTIFICACIÓN

**Denominación** SA LLOTJA  
**Situación** 3 La Llotja-Born  
**Calle Planos** Passeig Sagrera

Full 500	16	Full 1000	H20	Full 5000	06
----------	----	-----------	-----	-----------	----

**Código** 03-06-E  
**Ref. Cat.** 95015020D68908

### 2. DELIMITACIÓN GRÁFICA



### 3. CARACTERÍSTICAS FUNCIONALES

**Superficie (m<sup>2</sup>)** 1172  
**Dominio** Público  
**Uso** Público  
**Núm. Invent.** 0000 CAIB

### 4. CONDICIONES DE ORDENACIÓN Y GESTIÓN DEL SUELO

<b>Ordenación</b>	E00C	<b>Ámbito</b>	-
<b>Catálogo</b>	A1/03-41	<b>Obtención</b>	Obtenido
<b>Clasif. Suelo</b>	Suelo Urbano	<b>Estado</b>	Ejecutado
		<b>Prioridad</b>	-

### 5. MEDIDAS AMBIENTALES

Las medidas específicas corresponderán a los instrumentos de evaluación ambiental de cada proyecto.

### 6. OBSERVACIONES

Su regulación se establece en la Norma 4.3.6 del PG



## SGEC/AI-P 03-07-E

### 1. IDENTIFICACIÓN

**Denominación** CONSELLERIA DE TURISME  
**Situación** 3 La Llotja-Born  
**Calle** Montenegro, Ma del Moro  
**Planos**

Full 500	16	Full 1000	H20	Full 5000	06
----------	----	-----------	-----	-----------	----

**Código** 03-07-E  
**Ref. Cat.** 96025010068900

### 2. DELIMITACIÓN GRÁFICA



### 3. CARACTERÍSTICAS FUNCIONALES

**Superficie (m<sup>2</sup>)** 443  
**Dominio** Público  
**Uso** Público  
**Núm. Invent.** 0000 CAIB

### 4. CONDICIONES DE ORDENACIÓN Y GESTIÓN DEL SUELO

<b>Ordenación</b>	E00C	<b>Ámbito</b>	-
<b>Catálogo</b>	B/03-33	<b>Obtención</b>	Obtenido
<b>Clasif. Suelo</b>	Suelo Urbano	<b>Estado</b>	Ejecutado
		<b>Prioridad</b>	-

### 5. MEDIDAS AMBIENTALES

Las medidas específicas corresponderán a los instrumentos de evaluación ambiental de cada proyecto.

### 6. OBSERVACIONES

Su regulación se establece en la Norma 4.3.6 del PG



## SGEC/SA-P 04-01-E

### 1. IDENTIFICACIÓN

**Denominación** HOSPITAL GENERAL DE MALLORCA  
**Situación** 4 Sant Jaume  
**Calle** Misericòrdia  
**Planos**

Full 500	04, 08	Full 1000	H19	Full 5000	06
----------	--------	-----------	-----	-----------	----

**Código** 04-01-E  
**Ref. Cat.** 97070020D6890H

### 2. DELIMITACIÓN GRÁFICA



### 3. CARACTERÍSTICAS FUNCIONALES

**Superficie (m<sup>2</sup>)** 6320  
**Dominio** Público  
**Uso** Público  
**Núm. Invent.** 0000 CIM

### 4. CONDICIONES DE ORDENACIÓN Y GESTIÓN DEL SUELO

<b>Ordenación</b>	E00C	<b>Ámbito</b>	-
<b>Catálogo</b>	B/04-22	<b>Obtención</b>	Obtenido
<b>Clasif. Suelo</b>	Suelo Urbano	<b>Estado</b>	Ejecutado
		<b>Prioridad</b>	-

### 5. MEDIDAS AMBIENTALES

Las medidas específicas corresponderán a los instrumentos de evaluación ambiental de cada proyecto.

### 6. OBSERVACIONES

Su regulación se establece en la Norma 4.3.6 del PG



## SGEC/AI-P 04-02-E

### 1. IDENTIFICACIÓN

**Denominación** LA MISERICORDIA-CONSELL DE MALLORCA  
**Situación** 4 Sant Jaume  
**Calle** Plaça Hospital  
**Planos**

Full 500	04, 08	Full 1000	H19	Full 5000	06
----------	--------	-----------	-----	-----------	----

**Código** 04-02-E  
**Ref. Cat.** 97075010D6890H

### 2. DELIMITACIÓN GRÁFICA



### 3. CARACTERÍSTICAS FUNCIONALES

**Superficie (m<sup>2</sup>)** 12464  
**Dominio** Público  
**Uso** Público  
**Núm. Invent.** 0000 CIM, 0000 TGSS

### 4. CONDICIONES DE ORDENACIÓN Y GESTIÓN DEL SUELO

<b>Ordenación</b>	E00C	<b>Ámbito</b>	-
<b>Catálogo</b>	B/04-21	<b>Obtención</b>	Obtenido
<b>Clasif. Suelo</b>	Suelo Urbano	<b>Estado</b>	Ejecutado
		<b>Prioridad</b>	-

### 5. MEDIDAS AMBIENTALES

Las medidas específicas corresponderán a los instrumentos de evaluación ambiental de cada proyecto.

### 6. OBSERVACIONES

Su regulación se establece en la Norma 4.3.6 del PG



## SGEC/AI-P 04-03-E

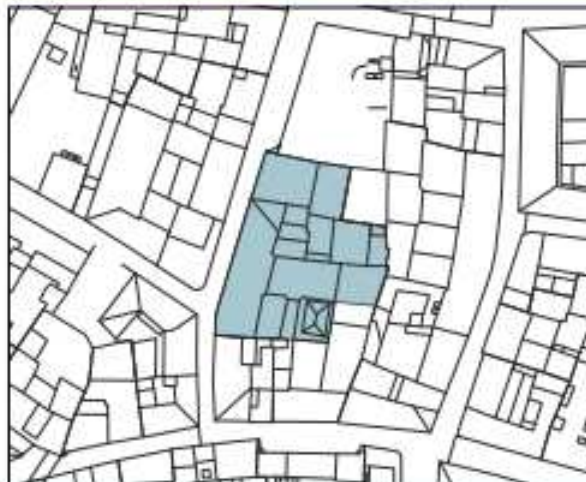
### 1. IDENTIFICACIÓN

**Denominación** GOVERN DE LES ILLES BALEARS  
**Situación** 4 Sant Jaume  
**Calle** Palma  
**Planos**

Full 500	08, 12	Full 1000	H19	Full 5000	06
----------	--------	-----------	-----	-----------	----

**Código** 04-03-E  
**Ref. Cat.** 9805505006890F

### 2. DELIMITACIÓN GRÁFICA



### 3. CARACTERÍSTICAS FUNCIONALES

**Superficie (m<sup>2</sup>)** 563  
**Dominio** Público  
**Uso** Público  
**Núm. Invent.** 0000 CAIB

### 4. CONDICIONES DE ORDENACIÓN Y GESTIÓN DEL SUELO

<b>Ordenación</b>	E00C	<b>Ámbito</b>	-
<b>Catálogo</b>	B/04-44	<b>Obtención</b>	Obtenido
<b>Clasif. Suelo</b>	Suelo Urbano	<b>Estado</b>	Ejecutado
		<b>Prioridad</b>	-

### 5. MEDIDAS AMBIENTALES

Las medidas específicas corresponderán a los instrumentos de evaluación ambiental de cada proyecto.

### 6. OBSERVACIONES

Su regulación se establece en la Norma 4.3.6 del PG



## SGEC/AI-P 05-01-E

### 1. IDENTIFICACIÓN

**Denominación** TRIBUNAL SUPERIOR DE JUSTICIA I AUDIENCIA PROVINCIAL  
**Situación** 5 Sant Nicolau  
**Calle** Plaça del Mercat  
**Planos**

Full 500	12, 13	Full 1000	120	Full 5000	06
----------	--------	-----------	-----	-----------	----

**Código** 05-01-E  
**Ref. Cat.** 0004002DD7800C

### 2. DELIMITACIÓN GRÁFICA



### 3. CARACTERÍSTICAS FUNCIONALES

**Superficie (m<sup>2</sup>)** 1884  
**Dominio** Público  
**Uso** Público  
**Núm. Invent.** 0000 ESTAT

### 4. CONDICIONES DE ORDENACIÓN Y GESTIÓN DEL SUELO

<b>Ordenación</b>	E00C	<b>Ámbito</b>	-
<b>Catálogo</b>	A/05-26	<b>Obtención</b>	Obtenido
<b>Clasif. Suelo</b>	Suelo Urbano	<b>Estado</b>	Ejecutado
		<b>Prioridad</b>	-

### 5. MEDIDAS AMBIENTALES

Las medidas específicas corresponderán a los instrumentos de evaluación ambiental de cada proyecto.

### 6. OBSERVACIONES

Su regulación se establece en la Norma 4.3.6 del PG



## SGEC/AI-P 05-02-E

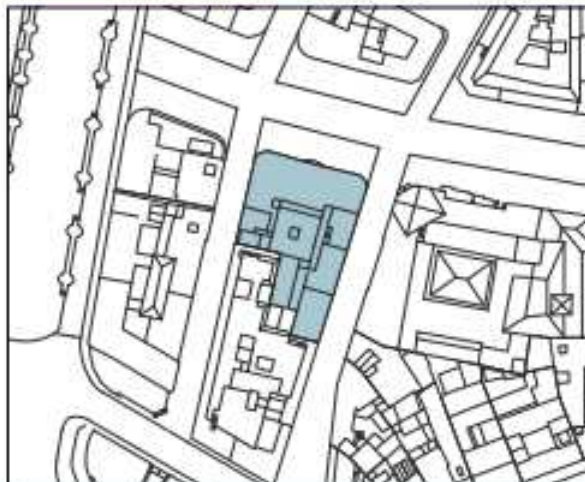
### 1. IDENTIFICACIÓN

**Denominación** DELEGACIO DEL GOVERN EN ILLES BALEARS  
**Situación** 5 Sant Nicolau  
**Calle** Plaça Constitució  
**Planos**

Full 500	16	Full 1000	H20	Full 5000	06
----------	----	-----------	-----	-----------	----

**Código** 05-02-E  
**Ref. Cat.** 97026010068908

### 2. DELIMITACIÓN GRÁFICA



### 3. CARACTERÍSTICAS FUNCIONALES

**Superficie (m<sup>2</sup>)** 566  
**Dominio** Público  
**Uso** Público  
**Núm. Invent.** 0000 ESTAT

### 4. CONDICIONES DE ORDENACIÓN Y GESTIÓN DEL SUELO

<b>Ordenación</b>	R4	<b>Ámbito</b>	-
<b>Catálogo</b>	-	<b>Obtención</b>	Obtenido
<b>Clasif. Suelo</b>	Suelo Urbano	<b>Estado</b>	Ejecutado
		<b>Prioridad</b>	-

### 5. MEDIDAS AMBIENTALES

Las medidas específicas corresponderán a los instrumentos de evaluación ambiental de cada proyecto.

### 6. OBSERVACIONES

Su regulación se establece en la Norma 4.3.6 del PG



## SGEC/AI-P 05-03-E

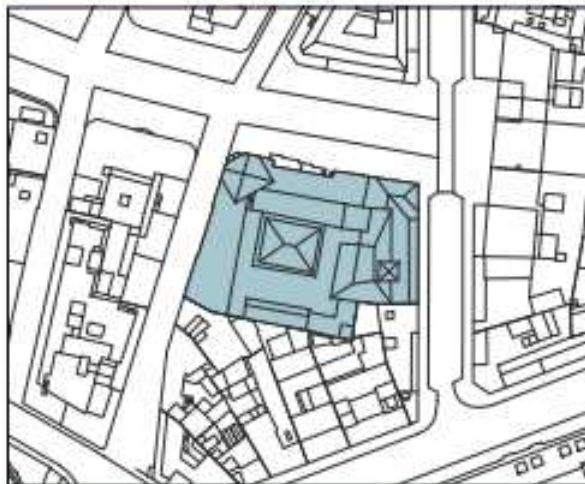
### 1. IDENTIFICACIÓN

**Denominación** CORREUS Y TELEGRAFOS  
**Situación** 5 Sant Nicolau  
**Calle** Plaça Constitució  
**Planos**

Full 500	16	Full 1000	H20	Full 5000	06
----------	----	-----------	-----	-----------	----

**Código** 05-03-E  
**Ref. Cat.** 98020010068908

### 2. DELIMITACIÓN GRÁFICA



### 3. CARACTERÍSTICAS FUNCIONALES

**Superficie (m<sup>2</sup>)** 1268  
**Dominio** Público  
**Uso** Público  
**Núm. Invent.** -

### 4. CONDICIONES DE ORDENACIÓN Y GESTIÓN DEL SUELO

<b>Ordenación</b>	EQOC	<b>Ámbito</b>	-
<b>Catálogo</b>	8/05-03	<b>Obtención</b>	Obtenido
<b>Clasif. Suelo</b>	Suelo Urbano	<b>Estado</b>	Ejecutado
		<b>Prioridad</b>	-

### 5. MEDIDAS AMBIENTALES

Las medidas específicas corresponderán a los instrumentos de evaluación ambiental de cada proyecto.

### 6. OBSERVACIONES

Su regulación se establece en la Norma 4.3.6 del PG



## SGEC/AI-P 06-01-E

### 1. IDENTIFICACIÓN

**Denominación** CONSELL INSULAR DE MALLORCA  
**Situación** 6 Cort  
**Calle Planos** Palau Reial

Full 500	17	Full 1000	120	Full 5000	06
----------	----	-----------	-----	-----------	----

**Código** 06-01-E  
**Ref. Cat.** 0001521007800A

### 2. DELIMITACIÓN GRÁFICA



### 3. CARACTERÍSTICAS FUNCIONALES

**Superficie (m<sup>2</sup>)** 1115  
**Dominio** Público  
**Uso** Público  
**Núm. Invent.** 0000 CIM

### 4. CONDICIONES DE ORDENACIÓN Y GESTIÓN DEL SUELO

<b>Ordenación</b>	E00C	<b>Ámbito</b>	-
<b>Catálogo</b>	8/06-15	<b>Obtención</b>	Obtenido
<b>Clasif. Suelo</b>	Suelo Urbano	<b>Estado</b>	Ejecutado
		<b>Prioridad</b>	-

### 5. MEDIDAS AMBIENTALES

Las medidas específicas corresponderán a los instrumentos de evaluación ambiental de cada proyecto.

### 6. OBSERVACIONES

Su regulación se establece en la Norma 4.3.6 del PG



## SGEC/AI-P 06-02-E

### 1. IDENTIFICACIÓN

**Denominación** EDIFICIS MUNICIPALS DE CAN OMS I CAN BORDILS

**Situación** 6 Cort

**Calle** Almudaina 7

**Planos**

Full 500	17	Full 1000	120	Full 5000	06
----------	----	-----------	-----	-----------	----

**Código** 06-02-E

**Ref. Cat.** 0001517DD7800A, 0001516DD7800A

### 2. DELIMITACIÓN GRÁFICA



### 3. CARACTERÍSTICAS FUNCIONALES

**Superficie (m<sup>2</sup>)** 1916

**Dominio** Público

**Uso** Público

**Núm. Invent.** 171

### 4. CONDICIONES DE ORDENACIÓN Y GESTIÓN DEL SUELO

**Ordenación** EQOC

**Catálogo** B/06-17, B/06-18

**Clasif. Suelo** Suelo Urbano

**Ámbito** -

**Obtención** Obtenido

**Estado** Ejecutado

**Prioridad** -

### 5. MEDIDAS AMBIENTALES

Las medidas específicas corresponderán a los instrumentos de evaluación ambiental de cada proyecto.

### 6. OBSERVACIONES

Su regulación se establece en la Norma 4.3.6 del PG



## SGEC/AI-P 06-03-E

### 1. IDENTIFICACIÓN

**Denominación** AJUNTAMENT  
**Situación** 6 Cort  
**Calle Planos** Plaça de Cort

Full 500	17	Full 1000	120	Full 5000	06
----------	----	-----------	-----	-----------	----

**Código** 06-03-E  
**Ref. Cat.** 0001501DD7800A, 0001502DD7800A

### 2. DELIMITACIÓN GRÁFICA



### 3. CARACTERÍSTICAS FUNCIONALES

**Superficie (m<sup>2</sup>)** 2131  
**Dominio** Público  
**Uso** Público  
**Núm. Invent.** 1.111

### 4. CONDICIONES DE ORDENACIÓN Y GESTIÓN DEL SUELO

<b>Ordenación</b>	E00C	<b>Ámbito</b>	-
<b>Catálogo</b>	A1/06-11, B/06-12	<b>Obtención</b>	Obtenido
<b>Clasif. Suelo</b>	Suelo Urbano	<b>Estado</b>	Ejecutado
		<b>Prioridad</b>	-

### 5. MEDIDAS AMBIENTALES

Las medidas específicas corresponderán a los instrumentos de evaluación ambiental de cada proyecto.

### 6. OBSERVACIONES

Su regulación se establece en la Norma 4.3.6 del PG



## SGEC/AI-P 06-04-E

### 1. IDENTIFICACIÓN

**Denominación** AGÈNCIA TRIBUTÀRIA DE LES ILLES BALEARS

**Situación** 6 Cort

**Calle** Can Troncoso

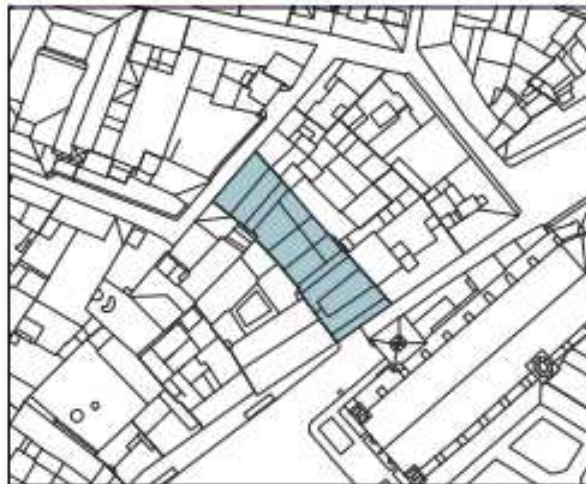
**Planos**

Full 500	17	Full 1000	120	Full 5000	06
----------	----	-----------	-----	-----------	----

**Código** 06-04-E

**Ref. Cat.** 0202006D07800A

### 2. DELIMITACIÓN GRÁFICA



### 3. CARACTERÍSTICAS FUNCIONALES

**Superficie (m<sup>2</sup>)** 624

**Dominio** Público

**Uso** Público

**Núm. Invent.** 0000 CAIB

### 4. CONDICIONES DE ORDENACIÓN Y GESTIÓN DEL SUELO

**Ordenación** R3, N3

**Catálogo** -

**Clasif. Suelo** Suelo Urbano

**Ámbito** -

**Obtención** Obtenido

**Estado** Ejecutado

**Prioridad** -

### 5. MEDIDAS AMBIENTALES

Las medidas específicas corresponderán a los instrumentos de evaluación ambiental de cada proyecto.

### 6. OBSERVACIONES

Propiedad de la Comunidad Autónoma.  
Su regulación se establece en la Norma 4.3.6 del PG



## SGEC/AI-P 07-02-E

### 1. IDENTIFICACIÓN

**Denominación** PARLAMENT DE LES ILLES BALEARS  
**Situación** 7 La Seu  
**Calle** Conquistador, Palau Reial  
**Planos**

Full 500	16	Full 1000	H20	Full 5000	06
----------	----	-----------	-----	-----------	----

**Código** 07-02-E  
**Ref. Cat.** 9801506DD68908

### 2. DELIMITACIÓN GRÁFICA



### 3. CARACTERÍSTICAS FUNCIONALES

**Superficie (m<sup>2</sup>)** 1375  
**Dominio** Público  
**Uso** Público  
**Núm. Invent.** 0000 CAIB

### 4. CONDICIONES DE ORDENACIÓN Y GESTIÓN DEL SUELO

<b>Ordenación</b>	EQ0C	<b>Ámbito</b>	-
<b>Catálogo</b>	A1/07-25, A1/43-02	<b>Obtención</b>	Obtenido
<b>Clasif. Suelo</b>	Suelo Urbano	<b>Estado</b>	Ejecutado
		<b>Prioridad</b>	-

### 5. MEDIDAS AMBIENTALES

Las medidas específicas corresponderán a los instrumentos de evaluación ambiental de cada proyecto.

### 6. OBSERVACIONES

Su regulación se establece en la Norma 4.3.6 del PG



## SGEC/AI-P 07-03-E

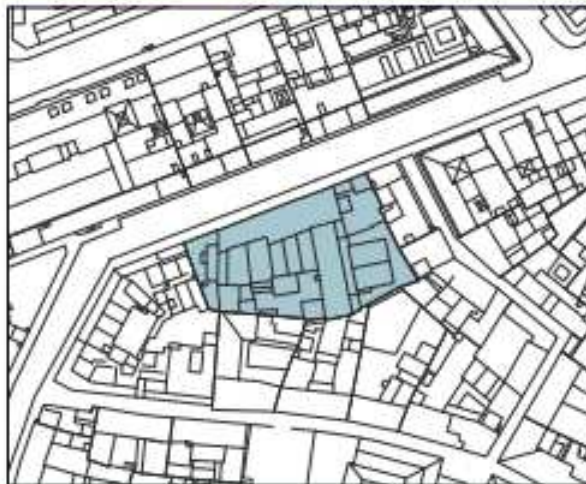
### 1. IDENTIFICACIÓN

**Denominación** CONSELLERIA D'HISENDA  
**Situación** 7 La Seu  
**Calle** Palau Reial  
**Planos**

Full 500	16	Full 1000	H20	Full 5000	06
----------	----	-----------	-----	-----------	----

**Código** 07-03-E  
**Ref. Cat.** 9901508DD68908

### 2. DELIMITACIÓN GRÁFICA



### 3. CARACTERÍSTICAS FUNCIONALES

**Superficie (m<sup>2</sup>)** 1186  
**Dominio** Público  
**Uso** Público  
**Núm. Invent.** 0000 CAIB

### 4. CONDICIONES DE ORDENACIÓN Y GESTIÓN DEL SUELO

<b>Ordenación</b>	EQOC	<b>Ámbito</b>	-
<b>Catálogo</b>	8/07-24	<b>Obtención</b>	Obtenido
<b>Clasif. Suelo</b>	Suelo Urbano	<b>Estado</b>	Ejecutado
		<b>Prioridad</b>	-

### 5. MEDIDAS AMBIENTALES

Las medidas específicas corresponderán a los instrumentos de evaluación ambiental de cada proyecto.

### 6. OBSERVACIONES

Su regulación se establece en la Norma 4.3.6 del PG



## SGEC/DO-P 07-04-E

### 1. IDENTIFICACIÓN

**Denominación** ESTUDI GENERAL LUL-LIA  
**Situación** 7 La Seu  
**Calle** San Roque  
**Planos**

Full 500	16	Full 1000	H20	Full 5000	06
----------	----	-----------	-----	-----------	----

**Código** 07-04-E  
**Ref. Cat.** 9800605DD68908

### 2. DELIMITACIÓN GRÁFICA



### 3. CARACTERÍSTICAS FUNCIONALES

**Superficie (m<sup>2</sup>)** 797  
**Dominio** Público  
**Uso** Público  
**Núm. Invent.** 0000 I.G. LULIANO

### 4. CONDICIONES DE ORDENACIÓN Y GESTIÓN DEL SUELO

<b>Ordenación</b>	EQ0C	<b>Ámbito</b>	-
<b>Catálogo</b>	8/07-45	<b>Obtención</b>	Obtenido
<b>Clasif. Suelo</b>	Suelo Urbano	<b>Estado</b>	Ejecutado
		<b>Prioridad</b>	-

### 5. MEDIDAS AMBIENTALES

Las medidas específicas corresponderán a los instrumentos de evaluación ambiental de cada proyecto.

### 6. OBSERVACIONES

Su regulación se establece en la Norma 4.3.6 del PG



## SGEC/AI-P 08-01-E

### 1. IDENTIFICACIÓN

**Denominación** TRIBUNAL TUTELAR DE MENORS  
**Situación** 8 Montt-sion  
**Calle Planos** San Alonso

Full 500	21	Full 1000	120, 121	Full 5000	06
----------	----	-----------	----------	-----------	----

**Código** 08-01-E  
**Ref. Cat.** 0100617D07800A

### 2. DELIMITACIÓN GRÁFICA



### 3. CARACTERÍSTICAS FUNCIONALES

**Superficie (m<sup>2</sup>)** 583  
**Dominio** Público  
**Uso** Público  
**Núm. Invent.** 0000 ESTAT

### 4. CONDICIONES DE ORDENACIÓN Y GESTIÓN DEL SUELO

<b>Ordenación</b>	E00C	<b>Ámbito</b>	-
<b>Catálogo</b>	B/08-52	<b>Obtención</b>	Obtenido
<b>Clasif. Suelo</b>	Suelo Urbano	<b>Estado</b>	Ejecutado
		<b>Prioridad</b>	-

### 5. MEDIDAS AMBIENTALES

Las medidas específicas corresponderán a los instrumentos de evaluación ambiental de cada proyecto.

### 6. OBSERVACIONES

Su regulación se establece en la Norma 4.3.6 del PG



## SGEC/AI-P 10-02-E

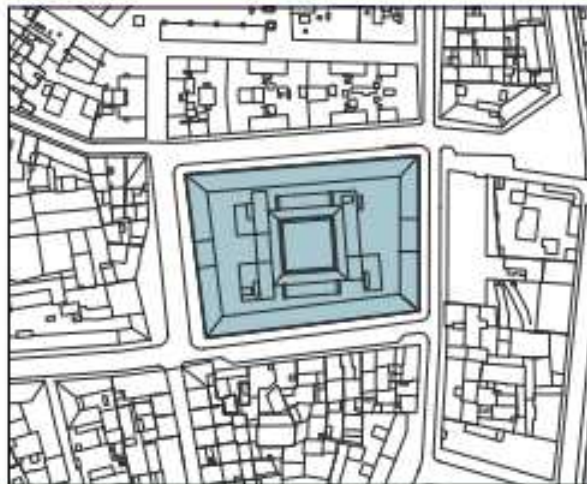
### 1. IDENTIFICACIÓN

**Denominación** EDIFICI DE JUTJATS SA GERRERIA  
**Situación** 10 El Sindicat  
**Calle** Socoros  
**Planos**

Full 500	13, 14, 17, 18	Full 1000	120	Full 5000	06
----------	-------------------	-----------	-----	-----------	----

**Código** 10-02-E  
**Ref. Cat.** 0402626DD7800C

### 2. DELIMITACIÓN GRÁFICA



### 3. CARACTERÍSTICAS FUNCIONALES

**Superficie (m<sup>2</sup>)** 2804  
**Dominio** Público  
**Uso** Público  
**Núm. Invent.** 511

### 4. CONDICIONES DE ORDENACIÓN Y GESTIÓN DEL SUELO

<b>Ordenación</b>	N5	<b>Ámbito</b>	-
<b>Catálogo</b>	-	<b>Obtención</b>	Obtenido
<b>Clasif. Suelo</b>	Suelo Urbano	<b>Estado</b>	Ejecutado
		<b>Prioridad</b>	-

### 5. MEDIDAS AMBIENTALES

Las medidas específicas corresponderán a los instrumentos de evaluación ambiental de cada proyecto.

### 6. OBSERVACIONES

Su regulación se establece en la Norma 4.3.6 del PG



## SGEC/DO-P 10-03-E

### 1. IDENTIFICACIÓN

**Denominación** EQUIPAMENT DOCENT (ESCUELA DE ARTE)

**Situación** 10 El Sindicat

**Calle** Morer

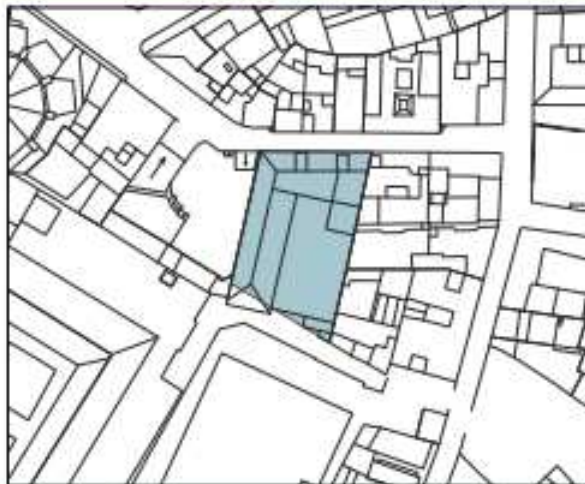
**Planos**

Full 500	17	Full 1000	120	Full 5000	06
----------	----	-----------	-----	-----------	----

**Código** 10-03-E

**Ref. Cat.** 0301503D07800A

### 2. DELIMITACIÓN GRÁFICA



### 3. CARACTERÍSTICAS FUNCIONALES

**Superficie (m<sup>2</sup>)** 534

**Dominio** Privado

**Uso** Público

**Núm. Invent.** -

### 4. CONDICIONES DE ORDENACIÓN Y GESTIÓN DEL SUELO

**Ordenación** EQ4N

**Catálogo** -

**Clasif. Suelo** Suelo Urbano

**Ámbito** -

**Obtención** Obtenido

**Estado** Ejecutado

**Prioridad** -

### 5. MEDIDAS AMBIENTALES

Las medidas específicas corresponderán a los instrumentos de evaluación ambiental de cada proyecto.

### 6. OBSERVACIONES

Su regulación se establece en la Norma 4.3.6 del PG



## SGEC/MM-P 11-01-E

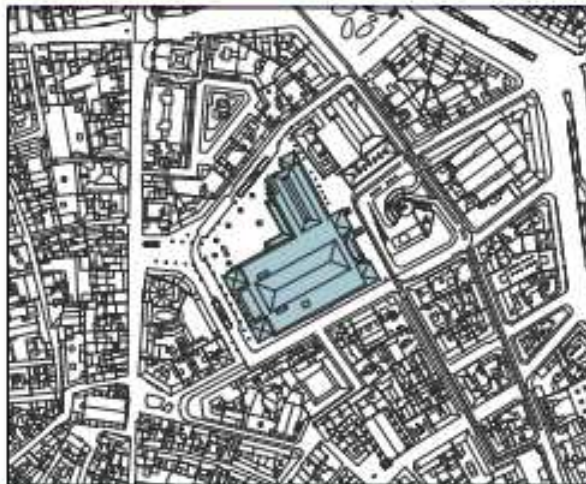
### 1. IDENTIFICACIÓN

**Denominación** MERCAT DE L'OLIVAR  
**Situación** 11 El Mercat de L'Olivar  
**Calle Planos** Plaça Olivar, Josep Ferrer

Full 500	05, 09	Full 1000	119	Full 5000	06
----------	--------	-----------	-----	-----------	----

**Código** 11-01-E  
**Ref. Cat.** 09070010D7800E

### 2. DELIMITACIÓN GRÁFICA



### 3. CARACTERÍSTICAS FUNCIONALES

**Superficie (m<sup>2</sup>)** 6328  
**Dominio** Público  
**Uso** Público  
**Núm. Invent.** 7

### 4. CONDICIONES DE ORDENACIÓN Y GESTIÓN DEL SUELO

<b>Ordenación</b>	R	<b>Ámbito</b>	-
<b>Catálogo</b>	-	<b>Obtención</b>	Obtenido
<b>Clasif. Suelo</b>	Suelo Urbano	<b>Estado</b>	Ejecutado
		<b>Prioridad</b>	-

### 5. MEDIDAS AMBIENTALES

Las medidas específicas corresponderán a los instrumentos de evaluación ambiental de cada proyecto.

### 6. OBSERVACIONES

Su regulación se establece en la Norma 4.3.6 del PG



## SGEC/AI-P 12-01-E

### 1. IDENTIFICACIÓN

**Denominación** TRESORERIA GENERAL DE LA SEURETAT SOCIAL

**Situación** 12 La Missió

**Calle** P. la Rambla

**Planos**

Full 500	04, 05, 08, 09	Full 1000	H19, I19	Full 5000	06
----------	-------------------	-----------	----------	-----------	----

**Código** 12-01-E

**Ref. Cat.** 9907315006890H

### 2. DELIMITACIÓN GRÁFICA



### 3. CARACTERÍSTICAS FUNCIONALES

**Superficie (m<sup>2</sup>)** 5447

**Dominio** Público

**Uso** Público

**Núm. Invent.** 0000 TGSS

### 4. CONDICIONES DE ORDENACIÓN Y GESTIÓN DEL SUELO

**Ordenación** N6

**Catálogo** -

**Clasif. Suelo** Suelo Urbano

**Ámbito** -

**Obtención** Obtenido

**Estado** Ejecutado

**Prioridad** -

### 5. MEDIDAS AMBIENTALES

Las medidas específicas corresponderán a los instrumentos de evaluación ambiental de cada proyecto.

### 6. OBSERVACIONES

Su regulación se establece en la Norma 4.3.6 del PG



## SGEC/SC-P 12-02-E

### 1. IDENTIFICACIÓN

**Denominación** TEATRE PRINCIPAL  
**Situación** 12 La Missió  
**Calle** Riera  
**Planos**

Full 500	13	Full 1000	119, 120	Full 5000	06
----------	----	-----------	----------	-----------	----

**Código** 12-02-E  
**Ref. Cat.** 0104528D07800C

### 2. DELIMITACIÓN GRÁFICA



### 3. CARACTERÍSTICAS FUNCIONALES

**Superficie (m<sup>2</sup>)** 1449  
**Dominio** Público  
**Uso** Público  
**Núm. Invent.** 0000

### 4. CONDICIONES DE ORDENACIÓN Y GESTIÓN DEL SUELO

<b>Ordenación</b>	E00C	<b>Ámbito</b>	-
<b>Catálogo</b>	8/12-12	<b>Obtención</b>	Obtenido
<b>Clasif. Suelo</b>	Suelo Urbano	<b>Estado</b>	Ejecutado
		<b>Prioridad</b>	-

### 5. MEDIDAS AMBIENTALES

Las medidas específicas corresponderán a los instrumentos de evaluación ambiental de cada proyecto.

### 6. OBSERVACIONES

Parte no catalogada ordenada según N5.  
Su regulación se establece en la Norma 4.3.6 del PG



## SGEC/AI-P 13-01-E

### 1. IDENTIFICACIÓN

**Denominación** EDIFICI DE JUTMATS  
**Situación** 13 Plaça dels Patins  
**Calle Planos** Via Alemania

Full 500	01	Full 1000	H18	Full 5000	06
----------	----	-----------	-----	-----------	----

**Código** 13-01-E  
**Ref. Cat.** 99110030068918

### 2. DELIMITACIÓN GRÁFICA



### 3. CARACTERÍSTICAS FUNCIONALES

**Superficie (m<sup>2</sup>)** 2599  
**Dominio** Público  
**Uso** Público  
**Núm. Invent.** 0000 ESTAT

### 4. CONDICIONES DE ORDENACIÓN Y GESTIÓN DEL SUELO

<b>Ordenación</b>	EQ0a	<b>Ámbito</b>	-
<b>Catálogo</b>	-	<b>Obtención</b>	Obtenido
<b>Clasif. Suelo</b>	Suelo Urbano	<b>Estado</b>	Ejecutado
		<b>Prioridad</b>	-

### 5. MEDIDAS AMBIENTALES

Las medidas específicas corresponderán a los instrumentos de evaluación ambiental de cada proyecto.

### 6. OBSERVACIONES

Afectado por la preservación arquitectónica r  
Su regulación se establece en la Norma 4.3.6 del PG



## SGEC/AI-P 13-02-E

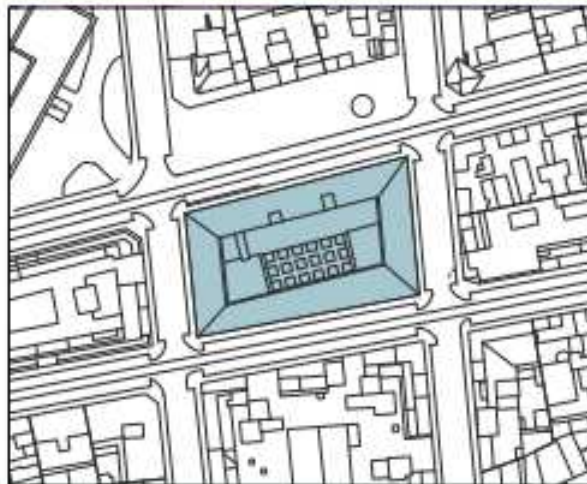
### 1. IDENTIFICACIÓN

**Denominación** DELEGACIÓ HISENDA  
**Situación** 13 Plaça dels Patins  
**Calle Planos** Cecilio Metelo

Full 500	05	Full 1000	118, 119	Full 5000	06
----------	----	-----------	----------	-----------	----

**Código** 13-02-E  
**Ref. Cat.** 0110001007801A

### 2. DELIMITACIÓN GRÁFICA



### 3. CARACTERÍSTICAS FUNCIONALES

**Superficie (m<sup>2</sup>)** 1403  
**Dominio** Público  
**Uso** Público  
**Núm. Invent.** 0000 ESTAT

### 4. CONDICIONES DE ORDENACIÓN Y GESTIÓN DEL SUELO

<b>Ordenación</b>	EQ4a	<b>Ámbito</b>	-
<b>Catálogo</b>	-	<b>Obtención</b>	Obtenido
<b>Clasif. Suelo</b>	Suelo Urbano	<b>Estado</b>	Ejecutado
		<b>Prioridad</b>	-

### 5. MEDIDAS AMBIENTALES

Las medidas específicas corresponderán a los instrumentos de evaluación ambiental de cada proyecto.

### 6. OBSERVACIONES

Afectado por la preservación arquitectónica r  
Su regulación se establece en la Norma 4.3.6 del PG



## SGEC/AI-P 13-03-E

### 1. IDENTIFICACIÓN

**Denominación** SEU D'ORGANITZACIONS SINDICALS  
**Situación** 13 Plaça dels Patins  
**Calle Planos** F de B. Moll

Full 500	05	Full 1000	119	Full 5000	06
----------	----	-----------	-----	-----------	----

**Código** 13-03-E  
**Ref. Cat.** 0109002DD7800G

### 2. DELIMITACIÓN GRÁFICA



### 3. CARACTERÍSTICAS FUNCIONALES

**Superficie (m<sup>2</sup>)** 2007  
**Dominio** Público  
**Uso** Público  
**Núm. Invent.** 0000 ESTAT

### 4. CONDICIONES DE ORDENACIÓN Y GESTIÓN DEL SUELO

<b>Ordenación</b>	R4	<b>Ámbito</b>	-
<b>Catálogo</b>	-	<b>Obtención</b>	Obtenido
<b>Clasif. Suelo</b>	Suelo Urbano	<b>Estado</b>	Ejecutado
		<b>Prioridad</b>	-

### 5. MEDIDAS AMBIENTALES

Las medidas específicas corresponderán a los instrumentos de evaluación ambiental de cada proyecto.

### 6. OBSERVACIONES

Su regulación se establece en la Norma 4.3.6 del PG



## SGEC/SC-P 15-02-E

### 1. IDENTIFICACIÓN

**Denominación** MUSEU-PALAU DE MARIVENT  
**Situación** 15 Cala Major  
**Calle Planos** Joan Miró

Full 500	-	Full 1000	E24, E25, F24, F25	Full 5000	03
----------	---	-----------	--------------------	-----------	----

**Código** 15-02-E  
**Ref. Cat.** 7181001DD6778A, 7181006DO6778A

### 2. DELIMITACIÓN GRÁFICA



### 3. CARACTERÍSTICAS FUNCIONALES

**Superficie (m<sup>2</sup>)** 76694  
**Dominio** Público  
**Uso** Público  
**Núm. Invent.** 0000 CAIB, ESTAT

### 4. CONDICIONES DE ORDENACIÓN Y GESTIÓN DEL SUELO

<b>Ordenación</b>	EQ0C	<b>Ámbito</b>	-
<b>Catálogo</b>	A2/15-06	<b>Obtención</b>	Obtenido
<b>Clasif. Suelo</b>	Suelo Urbano	<b>Estado</b>	Ejecutado
		<b>Prioridad</b>	-

### 5. MEDIDAS AMBIENTALES

Las medidas específicas corresponderán a los instrumentos de evaluación ambiental de cada proyecto.

### 6. OBSERVACIONES

Parte no catalogada según ordenanza EQ4b.  
Su regulación se establece en la Norma 4.3.6 del PG



## SGEC/SC-P 16-01-E

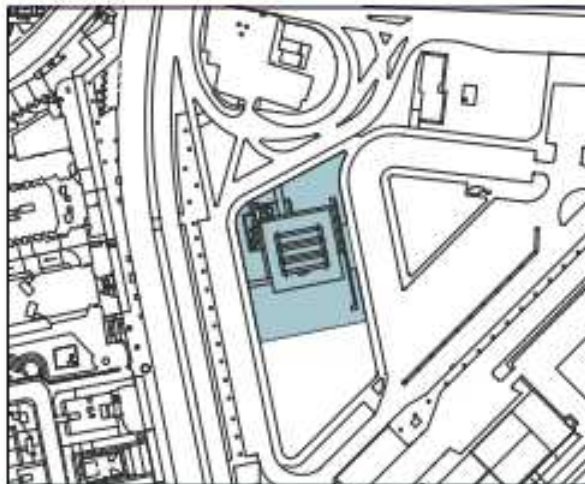
### 1. IDENTIFICACIÓN

**Denominación** INSTITUT OCEANOGRÀFIC  
**Situación** 16 Portapi  
**Calle Planos** -  

Full 500	-	Full 1000	F24	Full 5000	03
----------	---	-----------	-----	-----------	----

**Código** 16-01-E  
**Ref. Cat.** -

### 2. DELIMITACIÓN GRÁFICA



### 3. CARACTERÍSTICAS FUNCIONALES

**Superficie (m<sup>2</sup>)** 3130  
**Dominio** Público  
**Uso** Público  
**Núm. Invent.** 0000

### 4. CONDICIONES DE ORDENACIÓN Y GESTIÓN DEL SUELO

<b>Ordenación</b>	E00C	<b>Ámbito</b>	-
<b>Catálogo</b>	8/16-09	<b>Obtención</b>	Obtenido
<b>Clasif. Suelo</b>	Suelo Urbano	<b>Estado</b>	Ejecutado
		<b>Prioridad</b>	-

### 5. MEDIDAS AMBIENTALES

Las medidas específicas corresponderán a los instrumentos de evaluación ambiental de cada proyecto.

### 6. OBSERVACIONES

Su regulación se establece en la Norma 4.3.6 del PG



## SGEC/AS-P 17-01-E

### 1. IDENTIFICACIÓN

**Denominación** RESIDENCIA PENSIONISTES S.S.  
**Situación** 17 Las Bonanova  
**Calle Planos** Francesc Vidal i Sureda

Full 500	-	Full 1000	E22	Full 5000	03
----------	---	-----------	-----	-----------	----

**Código** 17-01-E  
**Ref. Cat.** 7189602DD6778G

### 2. DELIMITACIÓN GRÁFICA



### 3. CARACTERÍSTICAS FUNCIONALES

**Superficie (m<sup>2</sup>)** 38242  
**Dominio** Público  
**Uso** Público  
**Núm. Invent.** 0000 CIM

### 4. CONDICIONES DE ORDENACIÓN Y GESTIÓN DEL SUELO

<b>Ordenación</b>	EQ4a	<b>Ámbito</b>	-
<b>Catálogo</b>	-	<b>Obtención</b>	Obtenido
<b>Clasif. Suelo</b>	Suelo Urbano	<b>Estado</b>	Ejecutado
		<b>Prioridad</b>	-

### 5. MEDIDAS AMBIENTALES

Las medidas específicas corresponderán a los instrumentos de evaluación ambiental de cada proyecto.

### 6. OBSERVACIONES

Su regulación se establece en la Norma 4.3.6 del PG



## SGEC/SA-P 24-01-E

### 1. IDENTIFICACIÓN

**Denominación** HOSPITAL SON DURETA

**Situación** 24 Son Dureta

**Calle Planos** Andrea Doria

Full 500	-	Full 1000	F19, F20	Full 5000	03
----------	---	-----------	----------	-----------	----

**Código** 24-01-E

**Ref. Cat.** 7504702DD6870D, 7504703DD6870D, 7504704DD6870D, 7504705DD6870D, 7504706DD6870D, 7504707DD6870D

### 2. DELIMITACIÓN GRÁFICA



### 3. CARACTERÍSTICAS FUNCIONALES

**Superficie (m<sup>2</sup>)** 74850

**Dominio** Público

**Uso** Público

**Núm. Invent.** 0000

### 4. CONDICIONES DE ORDENACIÓN Y GESTIÓN DEL SUELO

**Ordenación** EQ4c

**Catálogo** C/24-06

**Clasif. Suelo** Suelo Urbano

**Ámbito** -

**Obtención** Obtenido

**Estado** Ejecutado

**Prioridad** -

### 5. MEDIDAS AMBIENTALES

Las medidas específicas corresponderán a los instrumentos de evaluación ambiental de cada proyecto.

### 6. OBSERVACIONES

En las obras de nueva edificación del equipamiento asistencial-sanitario, se deberá reconstruir la fachada al mar del pabellón Corb de Son Dureta, según el diseño original. Compatible con el uso asistencial.  
Su regulación se establece en la Norma 4.3.6 del PG



## SGEC/MC-P 24-07-P

### 1. IDENTIFICACIÓN

**Denominación** MC SON PUIGDORFILA  
**Situación** 24 Son Dureta  
**Calle Planos** -  

Full 500	-	Full 1000	-	Full 5000	03
----------	---	-----------	---	-----------	----

**Código** 24-07-P  
**Ref. Cat.** -

### 2. DELIMITACIÓN GRÁFICA



### 3. CARACTERÍSTICAS FUNCIONALES

**Superficie (m<sup>2</sup>)** 6164  
**Dominio** Público  
**Uso** Público  
**Núm. Invent.** -

### 4. CONDICIONES DE ORDENACIÓN Y GESTIÓN DEL SUELO

<b>Ordenación</b>	EQ0b	<b>Ámbito</b>	SUB/24-01
<b>Catálogo</b>	B/24-02, B/24-08	<b>Obtención</b>	No obtenido
<b>Clasif. Suelo</b>	Suelo Urbanizable	<b>Estado</b>	No ejecutado
		<b>Prioridad</b>	Baja (Según Norma 3.3.1 del PGE)

### 5. MEDIDAS AMBIENTALES

Las medidas específicas corresponderán a los instrumentos de evaluación ambiental de cada proyecto.

### 6. OBSERVACIONES

Afectado por las servidumbres aeronáuticas y acústicas, ver Norma 4.3.8  
Su regulación se establece en la Norma 4.3.6 del PG



## SGEC/DE-P 28-01-E

### 1. IDENTIFICACIÓN

**Denominación** PALAU MUNICIPAL D'ESPORTS  
**Situación** 28 Son Flor  
**Calle Planos** Camí dels Reis

Full 500	-	Full 1000	F16, G15, G16	Full 5000	06
----------	---	-----------	---------------	-----------	----

**Código** 28-01-E  
**Ref. Cat.** 77271010068720

### 2. DELIMITACIÓN GRÁFICA



### 3. CARACTERÍSTICAS FUNCIONALES

**Superficie (m<sup>2</sup>)** 165773  
**Dominio** Público  
**Uso** Público  
**Núm. Invent.** 147

### 4. CONDICIONES DE ORDENACIÓN Y GESTIÓN DEL SUELO

<b>Ordenación</b>	EQ06	<b>Ámbito</b>	-
<b>Catálogo</b>	-	<b>Obtención</b>	Obtenido
<b>Clasif. Suelo</b>	Suelo Urbano	<b>Estado</b>	Ejecutado
		<b>Prioridad</b>	-

### 5. MEDIDAS AMBIENTALES

Las medidas específicas corresponderán a los instrumentos de evaluación ambiental de cada proyecto.

### 6. OBSERVACIONES

Su regulación se establece en la Norma 4.3.6 del PG



## SGEC/DE-P 28-02-P

### 1. IDENTIFICACIÓN

**Denominación** AMPLIACIÓ PALAU MUNICIPAL D'ESPORTS (2)

**Situación** 28 Son Flor

**Calle** Son Moix

**Planos**

Full 500	-	Full 1000	G16	Full 5000	06
----------	---	-----------	-----	-----------	----

**Código** 28-02-P

**Ref. Cat.** 7727106D06872D, 7727106D06872D

### 2. DELIMITACIÓN GRÁFICA



### 3. CARACTERÍSTICAS FUNCIONALES

**Superficie (m<sup>2</sup>)** 33414

**Dominio** Público

**Uso** Público

**Núm. Invent.** 147

### 4. CONDICIONES DE ORDENACIÓN Y GESTIÓN DEL SUELO

**Ordenación** EQ0b

**Catálogo** -

**Clasif. Suelo** Suelo Urbano

**Ámbito** -

**Obtención** Obtenido

**Estado** No ejecutado

**Prioridad** Alta

### 5. MEDIDAS AMBIENTALES

Las medidas específicas corresponderán a los instrumentos de evaluación ambiental de cada proyecto.

### 6. OBSERVACIONES

Su regulación se establece en la Norma 4.3.6 del PG

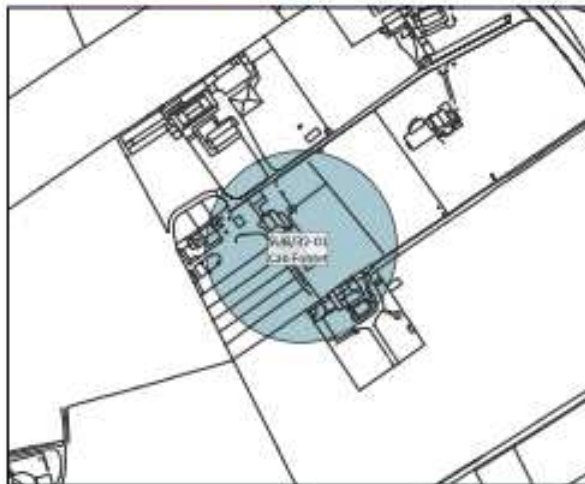


## SGEC/SC-P 32-01-P

### 1. IDENTIFICACIÓN

Denominación	SOCICULTURAL CAN FONDET		
Situación	32 Son Anglada		
Calle Planos	Camí de Jesús		
Full 500	-	Full 1000	F14, G14
Full 5000	02,05		
Código	32-01-P		
Ref. Cat.	-		

### 2. DELIMITACIÓN GRÁFICA



### 3. CARACTERÍSTICAS FUNCIONALES

Superficie (m <sup>2</sup> )	13540
Dominio	Público
Uso	Público
Núm. Invent.	-

### 4. CONDICIONES DE ORDENACIÓN Y GESTIÓN DEL SUELO

Ordenación	-	Ámbito	SUB/32-01
Catálogo	-	Obtención	No obtenido
Clasif. Suelo	Suelo Urbanizable	Estado	No ejecutado
		Prioridad	Media/ Baja (Según Norma 3.3.1 del PGE)

### 5. MEDIDAS AMBIENTALES

Las medidas específicas corresponderán a los instrumentos de evaluación ambiental de cada proyecto.

### 6. OBSERVACIONES

Afectado por las servidumbres aeronáuticas y acústicas, ver Norma 4.3.8  
Su regulación se establece en la Norma 4.3.6 del PG



## SGEC/AS-P 41-06-E

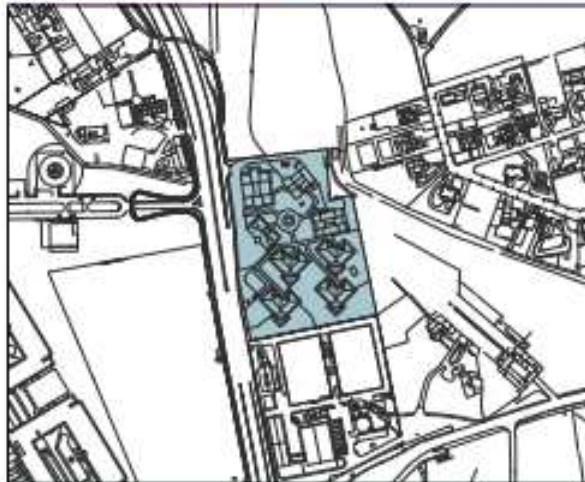
### 1. IDENTIFICACIÓN

**Denominación** SON TUGORES  
**Situación** 41 Secar de la Real  
**Calle Planos** Ctra. Valledemosa

Full 500	-	Full 1000	H11, H12, I11	Full 5000	05
----------	---	-----------	---------------	-----------	----

**Código** 41-06-E  
**Ref. Cat.** 07040A01300008

### 2. DELIMITACIÓN GRÁFICA



### 3. CARACTERÍSTICAS FUNCIONALES

**Superficie (m<sup>2</sup>)** 19089  
**Dominio** Público  
**Uso** Público  
**Núm. Invent.** 0000 CAIB

### 4. CONDICIONES DE ORDENACIÓN Y GESTIÓN DEL SUELO

<b>Ordenación</b>	EQ4a	<b>Ámbito</b>	-
<b>Catálogo</b>	-	<b>Obtención</b>	Obtenido
<b>Clasif. Suelo</b>	Suelo Rústico	<b>Estado</b>	Ejecutado
		<b>Prioridad</b>	-

### 5. MEDIDAS AMBIENTALES

Las medidas específicas corresponderán a los instrumentos de evaluación ambiental de cada proyecto.

### 6. OBSERVACIONES

Su regulación se establece en la Norma 4.3.6 del PG



## SGEC/SA-P 41-09-P

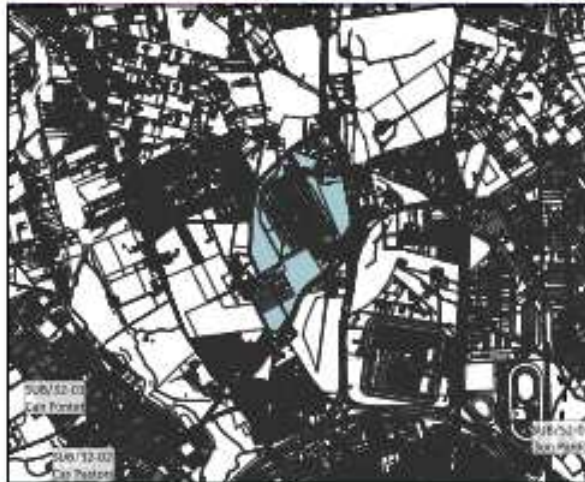
### 1. IDENTIFICACIÓN

**Denominación** SON ESPASES  
**Situación** 41 Secar de la Real  
**Calle Planos** Son Espases

Full 500	-	Full 1000	H11, H12, H13	Full 5000	05
----------	---	-----------	---------------	-----------	----

**Código** 41-09-P  
**Ref. Cat.** 07040A01100204

### 2. DELIMITACIÓN GRÁFICA



### 3. CARACTERÍSTICAS FUNCIONALES

**Superficie (m<sup>2</sup>)** 383331  
**Dominio** Público  
**Uso** Público  
**Núm. Invent.** 0000 IBSALUT

### 4. CONDICIONES DE ORDENACIÓN Y GESTIÓN DEL SUELO

<b>Ordenación</b>	P.E.	<b>Ámbito</b>	AA-T/41-05
<b>Catálogo</b>	B/41-13	<b>Obtención</b>	Parcialmente obtenido
<b>Clasif. Suelo</b>	Suelo Rústico	<b>Estado</b>	Parcialmente ejecutado
		<b>Prioridad</b>	-

### 5. MEDIDAS AMBIENTALES

Las medidas específicas corresponderán a los instrumentos de evaluación ambiental de cada proyecto.

### 6. OBSERVACIONES

La ordenación detallada se formula mediante un Plan Especial al amparo del contenido del artículo 18 del Decreto-ley 3/2014, de 5 de diciembre y la Disposición final primera del Decreto-ley 1/2018, de 19 de enero. Se establece como objetivos de ordenación complementarios al Plan Especial el asegurar la accesibilidad por transporte público, la conexión peatonal y ciclista con Palma y los barrios colindantes así como la preservación paisajística del entorno del Monasterio de la Real. Su regulación se establece en la Norma 4.3.6 del PG.



## SGEC/DO-P 43-01-E

### 1. IDENTIFICACIÓN

**Denominación** UNIVERSITAT ILLES BALEARS  
**Situación** 43 Son Espanyol  
**Calle Planos** Ctra. Valldemossa

Full 500	-	Full 1000	G4, G5, H3, H4, H5, H6, I4, I5	Full 5000	04
----------	---	-----------	--------------------------------	-----------	----

**Código** 43-01-E  
**Ref. Cat.** 9582004D06898A, 9582009D06898A

### 2. DELIMITACIÓN GRÁFICA



### 3. CARACTERÍSTICAS FUNCIONALES

**Superficie (m<sup>2</sup>)** 867955  
**Dominio** Público  
**Uso** Público  
**Núm. Invent.** 0000 UIB

### 4. CONDICIONES DE ORDENACIÓN Y GESTIÓN DEL SUELO

<b>Ordenación</b>	P.E.	<b>Ámbito</b>	-
<b>Catálogo</b>	A1/43-02, B/43-01, C/43-04	<b>Obtención</b>	Obtenido
<b>Clasif. Suelo</b>	Suelo Urbano	<b>Estado</b>	Ejecutado
		<b>Prioridad</b>	-

### 5. MEDIDAS AMBIENTALES

Las medidas específicas corresponderán a los instrumentos de evaluación ambiental de cada proyecto.

### 6. OBSERVACIONES

Su regulación se establece en la Norma 4.3.6 del PG



## SGEC/AS-P 46-01-E

### 1. IDENTIFICACIÓN

**Denominación** LLAR DELS ANCIANS  
**Situación** 46 Camp Redó  
**Calle Planos** General Riera

Full 500	-	Full 1000	H15	Full 5000	06
----------	---	-----------	-----	-----------	----

**Código** 46-01-E  
**Ref. Cat.** -

### 2. DELIMITACIÓN GRÁFICA



### 3. CARACTERÍSTICAS FUNCIONALES

**Superficie (m<sup>2</sup>)** 25568  
**Dominio** Público  
**Uso** Público  
**Núm. Invent.** 0000 CIM

### 4. CONDICIONES DE ORDENACIÓN Y GESTIÓN DEL SUELO

<b>Ordenación</b>	EQ4a	<b>Ámbito</b>	-
<b>Catálogo</b>	-	<b>Obtención</b>	Obtenido
<b>Clasif. Suelo</b>	Suelo Urbano	<b>Estado</b>	Ejecutado
		<b>Prioridad</b>	-

### 5. MEDIDAS AMBIENTALES

Las medidas específicas corresponderán a los instrumentos de evaluación ambiental de cada proyecto.

### 6. OBSERVACIONES

Su regulación se establece en la Norma 4.3.6 del PG



## SGEC/AI-P 46-02-E

### 1. IDENTIFICACIÓN

**Denominación** LLAR DE LA INFANCIA  
**Situación** 46 Camp Redó  
**Calle Planos** General Riera

Full 500	-	Full 1000	H15	Full 5000	06
----------	---	-----------	-----	-----------	----

**Código** 46-02-E

**Ref. Cat.** 9623001D06892C, 9623001D06892C, 9623060D06892C, 9623001D06892C, 9623001D06892C

### 2. DELIMITACIÓN GRÁFICA



### 3. CARACTERÍSTICAS FUNCIONALES

**Superficie (m<sup>2</sup>)** 24695  
**Dominio** Público  
**Uso** Público  
**Núm. Invent.** 0000 CIM

### 4. CONDICIONES DE ORDENACIÓN Y GESTIÓN DEL SUELO

<b>Ordenación</b>	EQ0C	<b>Ámbito</b>	-
<b>Catálogo</b>	B/46-05	<b>Obtención</b>	Obtenido
<b>Clasif. Suelo</b>	Suelo Urbano	<b>Estado</b>	Ejecutado
		<b>Prioridad</b>	-

### 5. MEDIDAS AMBIENTALES

Las medidas específicas corresponderán a los instrumentos de evaluación ambiental de cada proyecto.

### 6. OBSERVACIONES

Su regulación se establece en la Norma 4.3.6 del PG



## SGEC/AI-P 46-03-P

### 1. IDENTIFICACIÓN

**Denominación** DOTACIONAL CAN DOMENGE  
**Situación** 46 Camp Redó  
**Calle Planos** General Riera

Full 500	-	Full 1000	H15	Full 5000	06
----------	---	-----------	-----	-----------	----

**Código** 46-03-P  
**Ref. Cat.** -

### 2. DELIMITACIÓN GRÁFICA



### 3. CARACTERÍSTICAS FUNCIONALES

**Superficie (m<sup>2</sup>)** 9662  
**Dominio** Público  
**Uso** Público  
**Núm. Invent.** 0000 CAIB

### 4. CONDICIONES DE ORDENACIÓN Y GESTIÓN DEL SUELO

<b>Ordenación</b>	E00C	<b>Ámbito</b>	-
<b>Catálogo</b>	B/46-03	<b>Obtención</b>	Obtenido
<b>Clasif. Suelo</b>	Suelo Urbano	<b>Estado</b>	No ejecutado
		<b>Prioridad</b>	Alta

### 5. MEDIDAS AMBIENTALES

Las medidas específicas corresponderán a los instrumentos de evaluación ambiental de cada proyecto.

### 6. OBSERVACIONES

Afectado por las servidumbres aeronáuticas y acústicas, ver Norma 4.3.8  
Su regulación se establece en la Norma 4.3.6 del PG



## SGEC/AI-P 46-04-E

### 1. IDENTIFICACIÓN

**Denominación** LLAR DE LA JOVENTUT  
**Situación** 46 Camp Redó  
**Calle Planos** General Riera

Full 500	-	Full 1000	H15	Full 5000	06
----------	---	-----------	-----	-----------	----

**Código** 46-04-E  
**Ref. Cat.** -

### 2. DELIMITACIÓN GRÁFICA



### 3. CARACTERÍSTICAS FUNCIONALES

**Superficie (m<sup>2</sup>)** 6500  
**Dominio** Público  
**Uso** Público  
**Núm. Invent.** 0000 CIM

### 4. CONDICIONES DE ORDENACIÓN Y GESTIÓN DEL SUELO

<b>Ordenación</b>	EQOC	<b>Ámbito</b>	-
<b>Catálogo</b>	B/46-06	<b>Obtención</b>	Obtenido
<b>Clasif. Suelo</b>	Suelo Urbano	<b>Estado</b>	Ejecutado
		<b>Prioridad</b>	-

### 5. MEDIDAS AMBIENTALES

Las medidas específicas corresponderán a los instrumentos de evaluación ambiental de cada proyecto.

### 6. OBSERVACIONES

Su regulación se establece en la Norma 4.3.6 del PG



## SGEC/DE-P 46-05-E

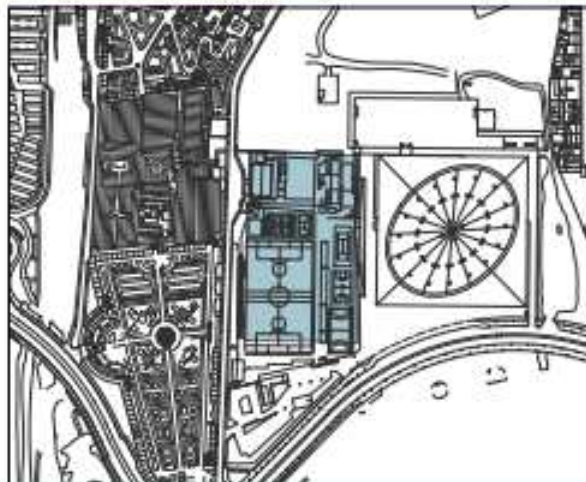
### 1. IDENTIFICACIÓN

**Denominación** POLIESPORTIU SAN FERNANDO  
**Situación** 46 Camp Redó  
**Calle Planos** Camí Ca L'Ardiaca

Full 500	-	Full 1000	H16	Full 5000	06
----------	---	-----------	-----	-----------	----

**Código** 46-05-E  
**Ref. Cat.** 96230590D6892C

### 2. DELIMITACIÓN GRÁFICA



### 3. CARACTERÍSTICAS FUNCIONALES

**Superficie (m<sup>2</sup>)** 17228  
**Dominio** Público  
**Uso** Público  
**Núm. Invent.** 0000 CIM

### 4. CONDICIONES DE ORDENACIÓN Y GESTIÓN DEL SUELO

<b>Ordenación</b>	EQ2d	<b>Ámbito</b>	-
<b>Catálogo</b>	-	<b>Obtención</b>	Obtenido
<b>Clasif. Suelo</b>	Suelo Urbano	<b>Estado</b>	Ejecutado
		<b>Prioridad</b>	Alta

### 5. MEDIDAS AMBIENTALES

Las medidas específicas corresponderán a los instrumentos de evaluación ambiental de cada proyecto.

### 6. OBSERVACIONES

Su regulación se establece en la Norma 4.3.6 del PG



## SGEC/AS-P 46-06-E

### 1. IDENTIFICACIÓN

**Denominación** INSTITUT DE SERVEIS SOCIALS  
**Situación** 46 Camp Redó  
**Calle Planos** General Riera

Full 500	-	Full 1000	H16	Full 5000	06
----------	---	-----------	-----	-----------	----

**Código** 46-06-E  
**Ref. Cat.** 9623068DD6892C

### 2. DELIMITACIÓN GRÁFICA



### 3. CARACTERÍSTICAS FUNCIONALES

**Superficie (m<sup>2</sup>)** 8506  
**Dominio** Público  
**Uso** Público  
**Núm. Invent.** 0000

### 4. CONDICIONES DE ORDENACIÓN Y GESTIÓN DEL SUELO

<b>Ordenación</b>	EQ4b	<b>Ámbito</b>	-
<b>Catálogo</b>	-	<b>Obtención</b>	Obtenido
<b>Clasif. Suelo</b>	Suelo Urbano	<b>Estado</b>	Ejecutado
		<b>Prioridad</b>	-

### 5. MEDIDAS AMBIENTALES

Las medidas específicas corresponderán a los instrumentos de evaluación ambiental de cada proyecto.

### 6. OBSERVACIONES

Su regulación se establece en la Norma 4.3.6 del PG



## SGEC/SC-P 46-07-E

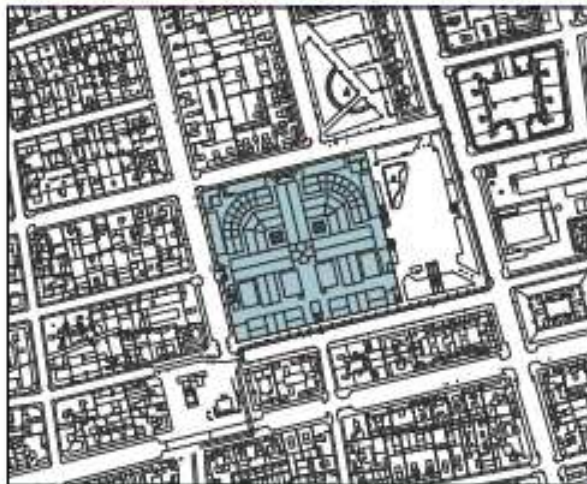
### 1. IDENTIFICACIÓN

**Denominación** ANTIC ESCORXADOR  
**Situación** 46 Camp Redó  
**Calle Planos** Emperatriz Eugenia, Soldado Soberat Antolin,  

Full 500	-	Full 1000	H16, H17, I16, I17	Full 5000	06
----------	---	-----------	-----------------------	-----------	----

  
**Código** 46-07-E  
**Ref. Cat.** 0019501DD7801G, 0019502DD7803G

### 2. DELIMITACIÓN GRÁFICA



### 3. CARACTERÍSTICAS FUNCIONALES

**Superficie (m<sup>2</sup>)** 13247  
**Dominio** Público  
**Uso** Público  
**Núm. Invent.** 4

### 4. CONDICIONES DE ORDENACIÓN Y GESTIÓN DEL SUELO

<b>Ordenación</b>	EQOC	<b>Ámbito</b>	-
<b>Catálogo</b>	A2/46-04	<b>Obtención</b>	Obtenido
<b>Clasif. Suelo</b>	Suelo Urbano	<b>Estado</b>	Ejecutado
		<b>Prioridad</b>	-

### 5. MEDIDAS AMBIENTALES

Las medidas específicas corresponderán a los instrumentos de evaluación ambiental de cada proyecto.

### 6. OBSERVACIONES

Se estará a lo dispuesto en la Norma 4.3.4 del PG.  
Su regulación se establece en la Norma 4.3.6 del PG.



## SGEC/DO-P 46-08-E

### 1. IDENTIFICACIÓN

**Denominación** ESCOLA UNIVERSITARIA DE MAGISTERI  
**Situación** 46 Camp Redó  
**Calle Planos** Joan Capó

Full 500	-	Full 1000	116	Full 5000	06
----------	---	-----------	-----	-----------	----

**Código** 46-08-E  
**Ref. Cat.** 0220001D07802A

### 2. DELIMITACIÓN GRÁFICA



### 3. CARACTERÍSTICAS FUNCIONALES

**Superficie (m<sup>2</sup>)** 3124  
**Dominio** Público  
**Uso** Público  
**Núm. Invent.** 0000 UIB

### 4. CONDICIONES DE ORDENACIÓN Y GESTIÓN DEL SUELO

<b>Ordenación</b>	EQ4a	<b>Ámbito</b>	-
<b>Catálogo</b>	C/46-08	<b>Obtención</b>	Obtenido
<b>Clasif. Suelo</b>	Suelo Urbano	<b>Estado</b>	Ejecutado
		<b>Prioridad</b>	-

### 5. MEDIDAS AMBIENTALES

Las medidas específicas corresponderán a los instrumentos de evaluación ambiental de cada proyecto.

### 6. OBSERVACIONES

Su regulación se establece en la Norma 4.3.6 del PG



## SGEC/DE-P 46-09-E

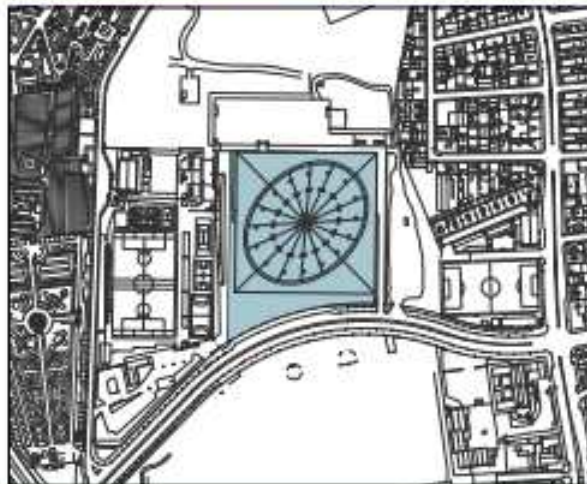
### 1. IDENTIFICACIÓN

**Denominación** PALMA ARENA  
**Situación** 46 Camp Redó  
**Calle Planos** Uruguay

Full 500	-	Full 1000	H16	Full 5000	06
----------	---	-----------	-----	-----------	----

**Código** 46-09-E  
**Ref. Cat.** 9623065D06892C, 9623063D06892C

### 2. DELIMITACIÓN GRÁFICA



### 3. CARACTERÍSTICAS FUNCIONALES

**Superficie (m<sup>2</sup>)** 22285  
**Dominio** Público  
**Uso** Público  
**Núm. Invent.** 0000 CAIB

### 4. CONDICIONES DE ORDENACIÓN Y GESTIÓN DEL SUELO

<b>Ordenación</b>	EQ0b	<b>Ámbito</b>	-
<b>Catálogo</b>	-	<b>Obtención</b>	Obtenido
<b>Clasif. Suelo</b>	Suelo Urbano	<b>Estado</b>	Ejecutado
		<b>Prioridad</b>	-

### 5. MEDIDAS AMBIENTALES

Las medidas específicas corresponderán a los instrumentos de evaluación ambiental de cada proyecto.

### 6. OBSERVACIONES

Propiedad del Consejo Insular de Mallorca.  
Su regulación se establece en la Norma 4.3.6 del PG



## SGEC/AI-P 46-10-E

### 1. IDENTIFICACIÓN

**Denominación** PALMA ARENA  
**Situación** 46 Camp Redó  
**Calle Planos** Uruguay

Full 500	-	Full 1000	H16	Full 5000	06
----------	---	-----------	-----	-----------	----

**Código** 46-10-E  
**Ref. Cat.** 9623065D06892C, 9623063D06892C

### 2. DELIMITACIÓN GRÁFICA



### 3. CARACTERÍSTICAS FUNCIONALES

**Superficie (m<sup>2</sup>)** 7077  
**Dominio** Público  
**Uso** Público  
**Núm. Invent.** 0000 CAIB

### 4. CONDICIONES DE ORDENACIÓN Y GESTIÓN DEL SUELO

<b>Ordenación</b>	E00b	<b>Ámbito</b>	-
<b>Catálogo</b>	B/46-07	<b>Obtención</b>	Obtenido
<b>Clasif. Suelo</b>	Suelo Urbano	<b>Estado</b>	Ejecutado
		<b>Prioridad</b>	Alta

### 5. MEDIDAS AMBIENTALES

Las medidas específicas corresponderán a los instrumentos de evaluación ambiental de cada proyecto.

### 6. OBSERVACIONES

Propiedad del Consejo Insular de Mallorca.  
Su regulación se establece en la Norma 4.3.6 del PG



## SGEC/AI-P 46-11-E

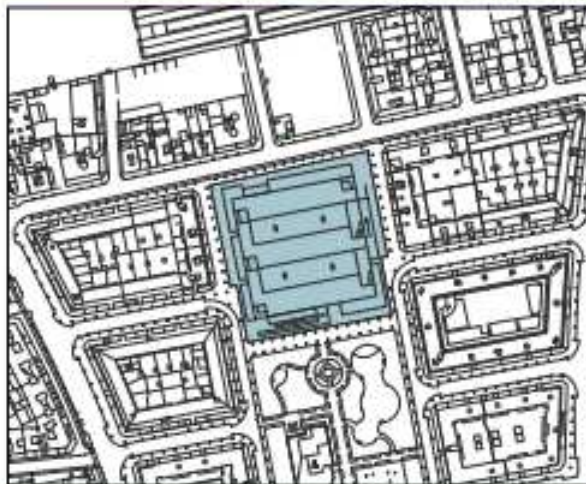
### 1. IDENTIFICACIÓN

**Denominación** DELEGACIÓ D'ECONOMIA I HISENDA A ILLES BALEARS  
**Situación** 46 Camp Redó  
**Calle Planos** Miguel Capllonch

Full 500	-	Full 1000	115, 116	Full 5000	06
----------	---	-----------	----------	-----------	----

**Código** 46-11-E  
**Ref. Cat.** 0124501DD7802C

### 2. DELIMITACIÓN GRÁFICA



### 3. CARACTERÍSTICAS FUNCIONALES

**Superficie (m<sup>2</sup>)** 8887  
**Dominio** Público  
**Uso** Público  
**Núm. Invent.** 674

### 4. CONDICIONES DE ORDENACIÓN Y GESTIÓN DEL SUELO

<b>Ordenación</b>	EQ4a	<b>Ámbito</b>	-
<b>Catálogo</b>	-	<b>Obtención</b>	Obtenido
<b>Clasif. Suelo</b>	Suelo Urbano	<b>Estado</b>	Ejecutado
		<b>Prioridad</b>	-

### 5. MEDIDAS AMBIENTALES

Las medidas específicas corresponderán a los instrumentos de evaluación ambiental de cada proyecto.

### 6. OBSERVACIONES

Procedente del PP del Camp Redó.  
Su regulación se establece en la Norma 4.3.6 del PG



## SGEC/DO-P 47-01-E

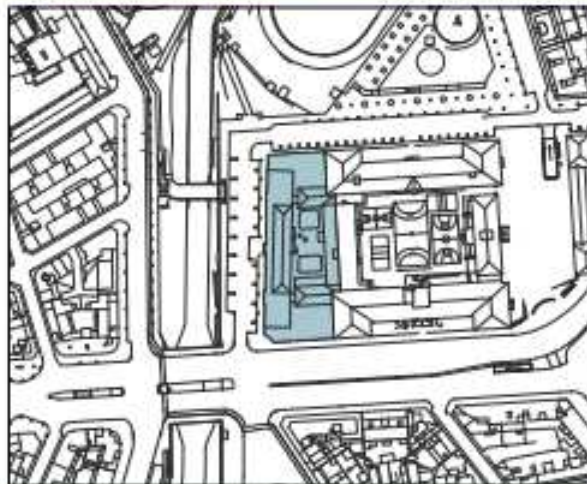
### 1. IDENTIFICACIÓN

**Denominación** UNIVERSITAT DE LES ILLES BALEARS, EDIFICI SA RIERA  
**Situación** 47 Bons Aires  
**Calle Planos** Miquel de Los Sants Oliver

Full 500	01, 04	Full 1000	H18	Full 5000	06
----------	--------	-----------	-----	-----------	----

**Código** 47-01-E  
**Ref. Cat.** .

### 2. DELIMITACIÓN GRÁFICA



### 3. CARACTERÍSTICAS FUNCIONALES

**Superficie (m<sup>2</sup>)** 3639  
**Dominio** Público  
**Uso** Público  
**Núm. Invent.** 0000

### 4. CONDICIONES DE ORDENACIÓN Y GESTIÓN DEL SUELO

<b>Ordenación</b>	E00C	<b>Ámbito</b>	.
<b>Catálogo</b>	A2/47-01	<b>Obtención</b>	Obtenido
<b>Clasif. Suelo</b>	Suelo Urbano	<b>Estado</b>	Ejecutado
		<b>Prioridad</b>	.

### 5. MEDIDAS AMBIENTALES

Las medidas específicas corresponderán a los instrumentos de evaluación ambiental de cada proyecto.

### 6. OBSERVACIONES

Su regulación se establece en la Norma 4.3.6 del PG



## SGEC/SA-P 47-02-E

### 1. IDENTIFICACIÓN

**Denominación** HOSPITAL PSIQUIATRIC  
**Situación** 47 Bons Aires  
**Calle Planos** Camí Jesus

Full 500	-	Full 1000	H16, H17	Full 5000	06
----------	---	-----------	----------	-----------	----

**Código** 47-02-E  
**Ref. Cat.** 96230430D6892C

### 2. DELIMITACIÓN GRÁFICA



### 3. CARACTERÍSTICAS FUNCIONALES

**Superficie (m<sup>2</sup>)** 83809  
**Dominio** Público  
**Uso** Público  
**Núm. Invent.** 0000

### 4. CONDICIONES DE ORDENACIÓN Y GESTIÓN DEL SUELO

<b>Ordenación</b>	EQ4b	<b>Ámbito</b>	-
<b>Catálogo</b>	A2/47-04	<b>Obtención</b>	Obtenido
<b>Clasif. Suelo</b>	Suelo Urbano	<b>Estado</b>	Ejecutado
		<b>Prioridad</b>	-

### 5. MEDIDAS AMBIENTALES

Las medidas específicas corresponderán a los instrumentos de evaluación ambiental de cada proyecto.

### 6. OBSERVACIONES

Su regulación se establece en la Norma 4.3.6 del PG



## SGEC/DO-P 50-01-E

### 1. IDENTIFICACIÓN

**Denominación** CONSERVATORI DE MUSICA  
**Situación** 50 Amanecer  
**Calle Planos** San Francisco de Sales, Capitan Salom

Full 500	-	Full 1000	115, 116	Full 5000	06
----------	---	-----------	----------	-----------	----

**Código** 50-01-E  
**Ref. Cat.** 0425103DD7802C

### 2. DELIMITACIÓN GRÁFICA



### 3. CARACTERÍSTICAS FUNCIONALES

**Superficie (m<sup>2</sup>)** 9770  
**Dominio** Público  
**Uso** Público  
**Núm. Invent.** 674

### 4. CONDICIONES DE ORDENACIÓN Y GESTIÓN DEL SUELO

<b>Ordenación</b>	E00C	<b>Ámbito</b>	-
<b>Catálogo</b>	B/50-01	<b>Obtención</b>	Obtenido
<b>Clasif. Suelo</b>	Suelo Urbano	<b>Estado</b>	Ejecutado
		<b>Prioridad</b>	-

### 5. MEDIDAS AMBIENTALES

Las medidas específicas corresponderán a los instrumentos de evaluación ambiental de cada proyecto.

### 6. OBSERVACIONES

Su regulación se establece en la Norma 4.3.6 del PG



## SGEC/DE-P 52-02-E

### 1. IDENTIFICACIÓN

**Denominación** POLIESPORTIU PRINCEPS D'ESPANYA  
**Situación** 52 La Indioteria (Urbá)  
**Calle Planos** Gremi Plicapedrers

Full 500	-	Full 1000	J11, J12	Full 5000	05
----------	---	-----------	----------	-----------	----

**Código** 52-02-E  
**Ref. Cat.** 1344917DD7814C, 1344901DD7814C

### 2. DELIMITACIÓN GRÁFICA



### 3. CARACTERÍSTICAS FUNCIONALES

**Superficie (m<sup>2</sup>)** 53163  
**Dominio** Público  
**Uso** Público  
**Núm. Invent.** 0000

### 4. CONDICIONES DE ORDENACIÓN Y GESTIÓN DEL SUELO

<b>Ordenación</b>	EQ0b	<b>Ámbito</b>	-
<b>Catálogo</b>	-	<b>Obtención</b>	Obtenido
<b>Clasif. Suelo</b>	Suelo Urbano	<b>Estado</b>	Ejecutado
		<b>Prioridad</b>	-

### 5. MEDIDAS AMBIENTALES

Las medidas específicas corresponderán a los instrumentos de evaluación ambiental de cada proyecto.

### 6. OBSERVACIONES

Su regulación se establece en la Norma 4.3.6 del PG



## SGEC/DE-P 52-04-E

### 1. IDENTIFICACIÓN

**Denominación** PISCINES MUNICIPALS DE SON HUGO  
**Situación** 52 La Indioteria (Urbá)  
**Calle Planos** Son Pardo

Full 500	-	Full 1000	115, 115	Full 5000	06
----------	---	-----------	----------	-----------	----

**Código** 52-04-E  
**Ref. Cat.** -

### 2. DELIMITACIÓN GRÁFICA



### 3. CARACTERÍSTICAS FUNCIONALES

**Superficie (m<sup>2</sup>)** 48228  
**Dominio** Público  
**Uso** Público  
**Núm. Invent.** 778

### 4. CONDICIONES DE ORDENACIÓN Y GESTIÓN DEL SUELO

<b>Ordenación</b>	EQ0b	<b>Ámbito</b>	-
<b>Catálogo</b>	-	<b>Obtención</b>	Obtenido
<b>Clasif. Suelo</b>	Suelo Urbano	<b>Estado</b>	Ejecutado
		<b>Prioridad</b>	-

### 5. MEDIDAS AMBIENTALES

Las medidas específicas corresponderán a los instrumentos de evaluación ambiental de cada proyecto.

### 6. OBSERVACIONES

Su regulación se establece en la Norma 4.3.6 del PG



## SGEC/AI-P 52-05-E

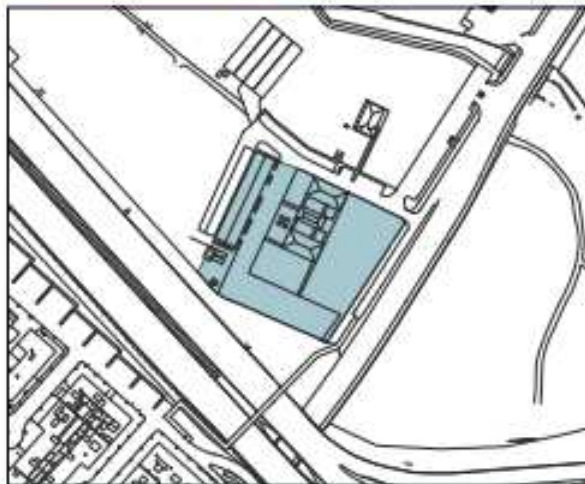
### 1. IDENTIFICACIÓN

**Denominación** CONSELLERIA D'AGRICULTURA I PESCA  
**Situación** 52 La Indioteria (Urbá)  
**Calle Planos** Eusebi Estrada

Full 500	-	Full 1000	016	Full 5000	06
----------	---	-----------	-----	-----------	----

**Código** 52-05-E  
**Ref. Cat.** -

### 2. DELIMITACIÓN GRÁFICA



### 3. CARACTERÍSTICAS FUNCIONALES

**Superficie (m<sup>2</sup>)** 5845  
**Dominio** Público  
**Uso** Público  
**Núm. Invent.** 0000

### 4. CONDICIONES DE ORDENACIÓN Y GESTIÓN DEL SUELO

<b>Ordenación</b>	EQ0C	<b>Ámbito</b>	-
<b>Catálogo</b>	A2/52-03	<b>Obtención</b>	Obtenido
<b>Clasif. Suelo</b>	Suelo Rústico	<b>Estado</b>	Ejecutado
		<b>Prioridad</b>	-

### 5. MEDIDAS AMBIENTALES

Las medidas específicas corresponderán a los instrumentos de evaluación ambiental de cada proyecto.

### 6. OBSERVACIONES

Su regulación se establece en la Norma 4.3.6 del PG



## SGEC/DE-P 52-09-E

### 1. IDENTIFICACIÓN

**Denominación** HIPODROM SON PARDO  
**Situación** 52 La Indioteria (Urbá)  
**Calle Planos** Hipodromo Son Pardo

Full 500	-	Full 1000	113, 114	Full 5000	05
----------	---	-----------	----------	-----------	----

**Código** 52-09-E  
**Ref. Cat.** 08349020D7803D, 0834901D07803D, 0533601D07803D

### 2. DELIMITACIÓN GRÁFICA



### 3. CARACTERÍSTICAS FUNCIONALES

**Superficie (m<sup>2</sup>)** 134897  
**Dominio** Público  
**Uso** Público  
**Núm. Invent.** 0000 CIM

### 4. CONDICIONES DE ORDENACIÓN Y GESTIÓN DEL SUELO

<b>Ordenación</b>	EQ2b	<b>Ámbito</b>	-
<b>Catálogo</b>	-	<b>Obtención</b>	Obtenido
<b>Clasif. Suelo</b>	Suelo Urbano	<b>Estado</b>	Ejecutado
		<b>Prioridad</b>	-

### 5. MEDIDAS AMBIENTALES

Las medidas específicas corresponderán a los instrumentos de evaluación ambiental de cada proyecto.

### 6. OBSERVACIONES

Su regulación se establece en la Norma 4.3.6 del PG



## SGEC/MC-P 52-14-P

### 1. IDENTIFICACIÓN

**Denominación** DOTACIONAL SON PARDO  
**Situación** 52 La Indioteria (Urbá)  
**Calle Planos** -

Full 500	-	Full 1000	114, 115	Full 5000	06
----------	---	-----------	----------	-----------	----

**Código** 52-14-P  
**Ref. Cat.** -

### 2. DELIMITACIÓN GRÁFICA



### 3. CARACTERÍSTICAS FUNCIONALES

**Superficie (m<sup>2</sup>)** 6781  
**Dominio** Público  
**Uso** Público  
**Núm. Invent.** -

### 4. CONDICIONES DE ORDENACIÓN Y GESTIÓN DEL SUELO

<b>Ordenación</b>	-	<b>Ámbito</b>	SUB/52-02
<b>Catálogo</b>	-	<b>Obtención</b>	No obtenido
<b>Clasif. Suelo</b>	Suelo Urbanizable	<b>Estado</b>	No ejecutado
		<b>Prioridad</b>	Alta (Según Norma 3.3.1 del PGE)

### 5. MEDIDAS AMBIENTALES

Las medidas específicas corresponderán a los instrumentos de evaluación ambiental de cada proyecto.

### 6. OBSERVACIONES

Afectado por las servidumbres aeronáuticas, ver Norma 4.3.8  
Su regulación se establece en la Norma 4.3.6 del PG



## SGEC/DE-P 53-01-P

### 1. IDENTIFICACIÓN

**Denominación** DEPORTIVO SA BOMBA  
**Situación** 53 La Indioteria (Rural)  
**Calle Planos** Camí la Bomba

Full 500	-	Full 1000	K11	Full 5000	05
----------	---	-----------	-----	-----------	----

**Código** 53-01-P  
**Ref. Cat.** -

### 2. DELIMITACIÓN GRÁFICA



### 3. CARACTERÍSTICAS FUNCIONALES

**Superficie (m<sup>2</sup>)** 12655  
**Dominio** Público  
**Uso** Público  
**Núm. Invent.** -

### 4. CONDICIONES DE ORDENACIÓN Y GESTIÓN DEL SUELO

<b>Ordenación</b>	-	<b>Ámbito</b>	SUB/53-01
<b>Catálogo</b>	-	<b>Obtención</b>	No obtenido
<b>Clasif. Suelo</b>	Suelo Urbanizable	<b>Estado</b>	No ejecutado
		<b>Prioridad</b>	Baja (Según Norma 3.3.1 del PGE)

### 5. MEDIDAS AMBIENTALES

Las medidas específicas corresponderán a los instrumentos de evaluación ambiental de cada proyecto.

### 6. OBSERVACIONES

Compatible con el uso sociocultural.  
Afectado por las servidumbres aeronáuticas, ver Norma 4.3.8.  
Su regulación se establece en la Norma 4.3.6 del PG



## SGEC/AI-P 54-02-E

### 1. IDENTIFICACIÓN

**Denominación** DIRECCIÓ GENERAL DE TRANSPORT  
**Situación** 54 Arxiduc  
**Calle** Eusebi Estada  
**Planos**

Full 500	-	Full 1000	118	Full 5000	06
----------	---	-----------	-----	-----------	----

**Código** 54-02-E  
**Ref. Cat.** -

### 2. DELIMITACIÓN GRÁFICA



### 3. CARACTERÍSTICAS FUNCIONALES

**Superficie (m<sup>2</sup>)** 4703  
**Dominio** Público  
**Uso** Público  
**Núm. Invent.** -

### 4. CONDICIONES DE ORDENACIÓN Y GESTIÓN DEL SUELO

<b>Ordenación</b>	-	<b>Ámbito</b>	-
<b>Catálogo</b>	A2/54-13, A2/54-14	<b>Obtención</b>	Obtenido
<b>Clasif. Suelo</b>	Suelo Urbano	<b>Estado</b>	Ejecutado
		<b>Prioridad</b>	-

### 5. MEDIDAS AMBIENTALES

Las medidas específicas corresponderán a los instrumentos de evaluación ambiental de cada proyecto.

### 6. OBSERVACIONES

Se podrá habilitar, en coordinación con la administración competente, un aparcamiento para autobuses en el espacio libre de parcela siempre y cuando no se altere la funcionalidad del equipamiento ni la del parque colindante.  
Su regulación se establece en la Norma 4.3.6 del PG



## SGEC/SC-P 54-04-P

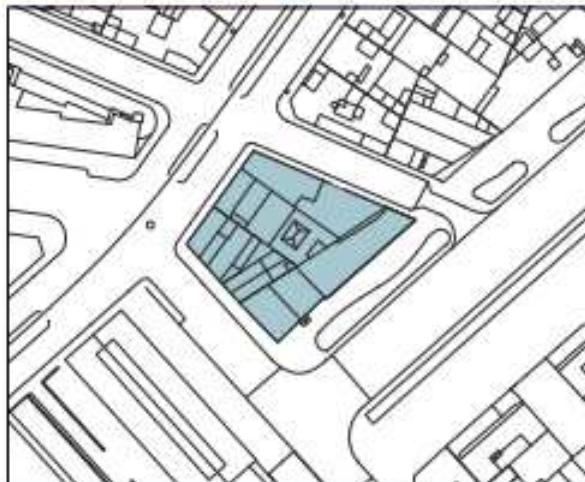
### 1. IDENTIFICACIÓN

**Denominación** BIBLIOTECA CENTRAL ARXIDUC  
**Situación** 54 Arxiduc  
**Calle Planos** C/ Jacinto Vergader

Full 500	-	Full 1000	118	Full 5000	06
----------	---	-----------	-----	-----------	----

**Código** 54-04-P  
**Ref. Cat.** 07135050D7801D, 0713502D07801D, 07135010D7801D

### 2. DELIMITACIÓN GRÁFICA



### 3. CARACTERÍSTICAS FUNCIONALES

**Superficie (m<sup>2</sup>)** 1021  
**Dominio** Público  
**Uso** Público  
**Núm. Invent.** -

### 4. CONDICIONES DE ORDENACIÓN Y GESTIÓN DEL SUELO

<b>Ordenación</b>	EQ0b	<b>Ámbito</b>	AA-T/54-01
<b>Catálogo</b>	-	<b>Obtención</b>	Parcialmente obtenido
<b>Clasif. Suelo</b>	Suelo Urbano	<b>Estado</b>	No ejecutado
		<b>Prioridad</b>	Alta

### 5. MEDIDAS AMBIENTALES

Las medidas específicas corresponderán a los instrumentos de evaluación ambiental de cada proyecto.

### 6. OBSERVACIONES

Afectado por las servidumbres aeronáuticas, ver Norma 4.3.8  
Su regulación se establece en la Norma 4.3.6 del PG



## SGEC/MC-P 58-01-P

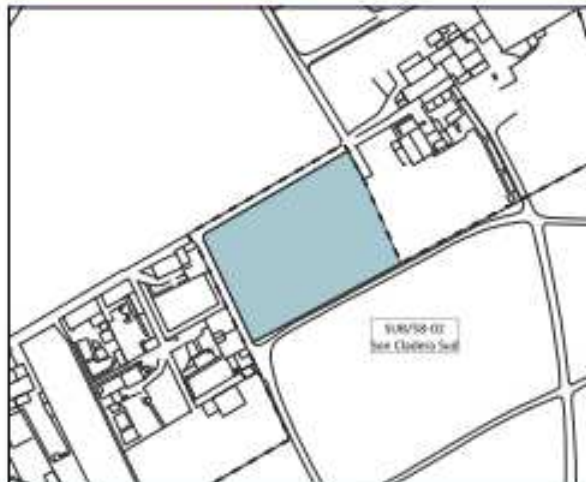
### 1. IDENTIFICACIÓN

**Denominación** MC SON CLADERA SUD  
**Situación** 58 Son Cladera  
**Calle Planos** C/ d'en Mallol

Full 500	05	Full 1000	K13	Full 5000	05
----------	----	-----------	-----	-----------	----

**Código** 58-01-P  
**Ref. Cat.** -

### 2. DELIMITACIÓN GRÁFICA



### 3. CARACTERÍSTICAS FUNCIONALES

**Superficie (m<sup>2</sup>)** 3072  
**Dominio** Público  
**Uso** Público  
**Núm. Invent.** -

### 4. CONDICIONES DE ORDENACIÓN Y GESTIÓN DEL SUELO

<b>Ordenación</b>	-	<b>Ámbito</b>	SUB/58-02
<b>Catálogo</b>	-	<b>Obtención</b>	No obtenido
<b>Clasif. Suelo</b>	Suelo Urbanizable	<b>Estado</b>	No ejecutado
		<b>Prioridad</b>	Baja (Según Norma 3.3.1 del PGE)

### 5. MEDIDAS AMBIENTALES

Las medidas específicas corresponderán a los instrumentos de evaluación ambiental de cada proyecto.

### 6. OBSERVACIONES

Afectado por las servidumbres aeronáuticas, ver Norma 4.3.8  
Su regulación se establece en la Norma 4.3.6 del PG



## SGEC/SA-P 61-01-E

### 1. IDENTIFICACIÓN

**Denominación** CLINICA VERGE DE LA SALUT  
**Situación** 61 Rafal Vell  
**Calle** Heura, Gesami  
**Planos**

Full 500	-	Full 1000	K16	Full 5000	06
----------	---	-----------	-----	-----------	----

**Código** 61-01-E  
**Ref. Cat.** -

### 2. DELIMITACIÓN GRÁFICA



### 3. CARACTERÍSTICAS FUNCIONALES

**Superficie (m<sup>2</sup>)** 2203  
**Dominio** Público  
**Uso** Público  
**Núm. Invent.** 0000 TGSS

### 4. CONDICIONES DE ORDENACIÓN Y GESTIÓN DEL SUELO

<b>Ordenación</b>	EQ0a	<b>Ámbito</b>	-
<b>Catálogo</b>	-	<b>Obtención</b>	Obtenido
<b>Clasif. Suelo</b>	Suelo Urbano	<b>Estado</b>	Ejecutado
		<b>Prioridad</b>	-

### 5. MEDIDAS AMBIENTALES

Las medidas específicas corresponderán a los instrumentos de evaluación ambiental de cada proyecto.

### 6. OBSERVACIONES

Consultas Hospital Son Dureta.  
Su regulación se establece en la Norma 4.3.6 del PG



## SGEC/DE-P 69-01-E

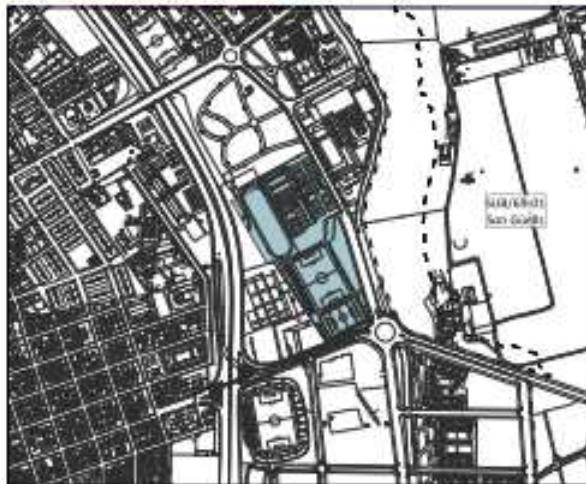
### 1. IDENTIFICACIÓN

**Denominación** POUESPORTIU GERMANS ESCALAS  
**Situación** 69 Estadi Balear  
**Calle Planos** Mere de Deu de Monserrat

Full 500	-	Full 1000	K18, K19	Full 5000	06
----------	---	-----------	----------	-----------	----

**Código** 69-01-E  
**Ref. Cat.** 24138060078218

### 2. DELIMITACIÓN GRÁFICA



### 3. CARACTERÍSTICAS FUNCIONALES

**Superficie (m<sup>2</sup>)** 43641  
**Dominio** Público  
**Uso** Público  
**Núm. Invent.** 665, 155

### 4. CONDICIONES DE ORDENACIÓN Y GESTIÓN DEL SUELO

<b>Ordenación</b>	EQ0b	<b>Ámbito</b>	-
<b>Catálogo</b>	-	<b>Obtención</b>	Obtenido
<b>Clasif. Suelo</b>	Suelo Urbano	<b>Estado</b>	Ejecutado
		<b>Prioridad</b>	-

### 5. MEDIDAS AMBIENTALES

Las medidas específicas corresponderán a los instrumentos de evaluación ambiental de cada proyecto.

### 6. OBSERVACIONES

Su regulación se establece en la Norma 4.3.6 del PG



## SGEC/SC-P 69-02-P

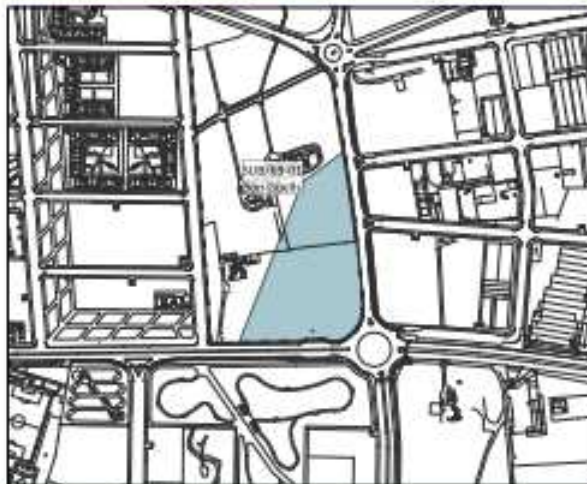
### 1. IDENTIFICACIÓN

**Denominación** SOCIO CULTURAL SON GUELLES  
**Situación** 69 Estadi Balear  
**Calle Planos** Jean B. Laurens

Full 500	-	Full 1000	K19, K20, L19, L20	Full 5000	06
----------	---	-----------	--------------------	-----------	----

**Código** 69-02-P  
**Ref. Cat.** -

### 2. DELIMITACIÓN GRÁFICA



### 3. CARACTERÍSTICAS FUNCIONALES

**Superficie (m<sup>2</sup>)** 28679  
**Dominio** Público  
**Uso** Público  
**Núm. Invent.** -

### 4. CONDICIONES DE ORDENACIÓN Y GESTIÓN DEL SUELO

<b>Ordenación</b>	-	<b>Ámbito</b>	SUB/69-01
<b>Catálogo</b>	-	<b>Obtención</b>	No obtenido
<b>Clasif. Suelo</b>	Suelo Urbanizable	<b>Estado</b>	No ejecutado
		<b>Prioridad</b>	Media/ Baja (Según Norma 3.3.1 del PGE)

### 5. MEDIDAS AMBIENTALES

Las medidas específicas corresponderán a los instrumentos de evaluación ambiental de cada proyecto.

### 6. OBSERVACIONES

El equipamiento contendrá un aparcamiento para 500 plazas.  
Afectado por las servidumbres aeronáuticas, ver Norma 4.3.8.  
Su regulación se establece en la Norma 4.3.6 del PG



## SGEC/SC-P 71-02-E

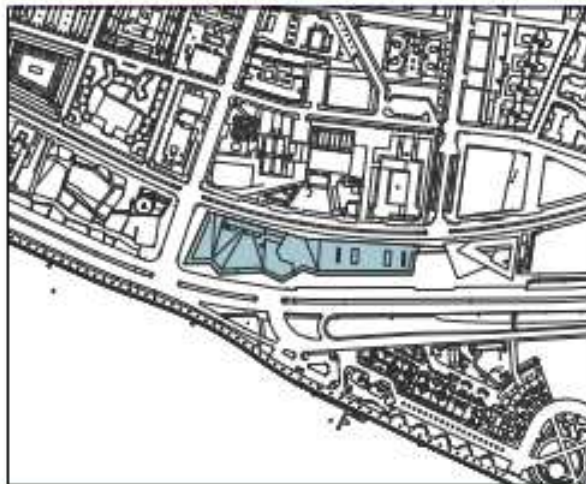
### 1. IDENTIFICACIÓN

**Denominación** PALACIO CONGRESOS  
**Situación** 71 Forners  
**Calle Planos** Felicia Fuster 2

Full 500	-	Full 1000	J21	Full 5000	06
----------	---	-----------	-----	-----------	----

**Código** 71-02-E  
**Ref. Cat.** 11956040D7719E

### 2. DELIMITACIÓN GRÁFICA



### 3. CARACTERÍSTICAS FUNCIONALES

**Superficie (m<sup>2</sup>)** 8672  
**Dominio** Público  
**Uso** Público  
**Núm. Invent.** 1432

### 4. CONDICIONES DE ORDENACIÓN Y GESTIÓN DEL SUELO

<b>Ordenación</b>	E00C	<b>Ámbito</b>	-
<b>Catálogo</b>	C/72-02	<b>Obtención</b>	Obtenido
<b>Clasif. Suelo</b>	Suelo Urbano	<b>Estado</b>	Ejecutado
		<b>Prioridad</b>	-

### 5. MEDIDAS AMBIENTALES

Las medidas específicas corresponderán a los instrumentos de evaluación ambiental de cada proyecto.

### 6. OBSERVACIONES

Su regulación se establece en la Norma 4.3.6 del PG



## SGEC/AI-P 71-04-E

### 1. IDENTIFICACIÓN

**Denominación** DIRECCIÓ PROVINCIAL DE TRANSIT  
**Situación** 71 Forners  
**Calle Planos** Maniel Azaña, Legionario Cabot Payeras

Full 500	-	Full 1000	J21	Full 5000	06
----------	---	-----------	-----	-----------	----

**Código** 71-04-E  
**Ref. Cat.** 10965010D7719E

### 2. DELIMITACIÓN GRÁFICA



### 3. CARACTERÍSTICAS FUNCIONALES

**Superficie (m<sup>2</sup>)** 3162  
**Dominio** Público  
**Uso** Público  
**Núm. Invent.** 0000 JP TRAF

### 4. CONDICIONES DE ORDENACIÓN Y GESTIÓN DEL SUELO

<b>Ordenación</b>	EQ4a	<b>Ámbito</b>	-
<b>Catálogo</b>	-	<b>Obtención</b>	Obtenido
<b>Clasif. Suelo</b>	Suelo Urbano	<b>Estado</b>	Ejecutado
		<b>Prioridad</b>	-

### 5. MEDIDAS AMBIENTALES

Las medidas específicas corresponderán a los instrumentos de evaluación ambiental de cada proyecto.

### 6. OBSERVACIONES

Su regulación se establece en la Norma 4.3.6 del PG



## SGEC/AI-P 72-01-E

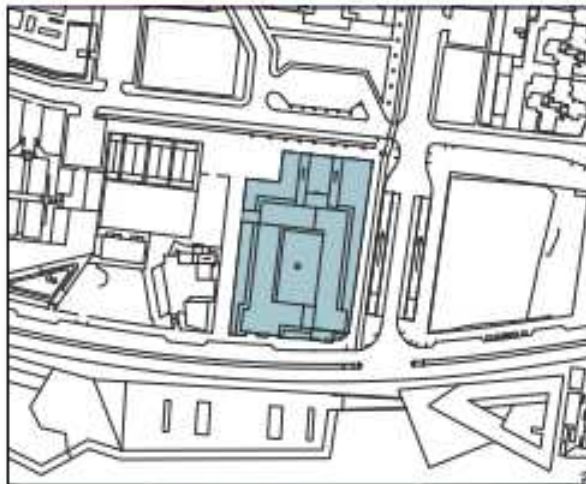
### 1. IDENTIFICACIÓN

**Denominación** ADMINISTRACIÓ PERIFERICA DE L'ESTAT  
**Situación** 72 Poligon de Llevant  
**Calle Planos** Legionario Cabot Payeras

Full 500	-	Full 1000	021	Full 5000	06
----------	---	-----------	-----	-----------	----

**Código** 72-01-E  
**Ref. Cat.** 11965030D7719E

### 2. DELIMITACIÓN GRÁFICA



### 3. CARACTERÍSTICAS FUNCIONALES

**Superficie (m<sup>2</sup>)** 4238  
**Dominio** Público  
**Uso** Público  
**Núm. Invent.** 0000 ESTAT

### 4. CONDICIONES DE ORDENACIÓN Y GESTIÓN DEL SUELO

<b>Ordenación</b>	EQ4a	<b>Ámbito</b>	-
<b>Catálogo</b>	-	<b>Obtención</b>	Obtenido
<b>Clasif. Suelo</b>	Suelo Urbano	<b>Estado</b>	Ejecutado
		<b>Prioridad</b>	-

### 5. MEDIDAS AMBIENTALES

Las medidas específicas corresponderán a los instrumentos de evaluación ambiental de cada proyecto.

### 6. OBSERVACIONES

Su regulación se establece en la Norma 4.3.6 del PG



## SGEC/DO-P 76-01-P

### 1. IDENTIFICACIÓN

**Denominación** EQUIPAMIENTO DOCENTE EL MOLINAR

**Situación** 76 El Molinar

**Calle Planos** Bernat Rigo

Full 500	-	Full 1000	L23, M23	Full 5000	10
----------	---	-----------	----------	-----------	----

**Código** 76-01-P

**Ref. Cat.** 07040A047000140000RE, 07040A047000140001TR

### 2. DELIMITACIÓN GRÁFICA



### 3. CARACTERÍSTICAS FUNCIONALES

**Superficie (m<sup>2</sup>)** 13668

**Dominio** Público

**Uso** Público

**Núm. Invent.** -

### 4. CONDICIONES DE ORDENACIÓN Y GESTIÓN DEL SUELO

**Ordenación** EQ0b

**Catálogo** -

**Clasif. Suelo** Suelo Rústico

**Ámbito** AA/76-10

**Obtención** No obtenido

**Estado** No ejecutado

**Prioridad** Alta

### 5. MEDIDAS AMBIENTALES

Las medidas específicas corresponderán a los instrumentos de evaluación ambiental de cada proyecto.

### 6. OBSERVACIONES

Compatible con el uso deportivo y sociocultural.  
Afectado por las servidumbres aeronáuticas, ver Norma 4.3.B  
Su regulación se establece en la Norma 4.3.6 del PG



## SGEC/SC-P 77-01-E

### 1. IDENTIFICACIÓN

**Denominación** TORRE DEN PAU  
**Situación** 10 El Coll den Rabassa  
**Calle Planos** Illa de Samos

Full 500	-	Full 1000	L24, L25	Full 5000	10
----------	---	-----------	----------	-----------	----

**Código** 77-01-E  
**Ref. Cat.** 37815130077380

### 2. DELIMITACIÓN GRÁFICA



### 3. CARACTERÍSTICAS FUNCIONALES

**Superficie (m<sup>2</sup>)** 20476  
**Dominio** Público  
**Uso** Público  
**Núm. Invent.** 183

### 4. CONDICIONES DE ORDENACIÓN Y GESTIÓN DEL SUELO

<b>Ordenación</b>	E00C	<b>Ámbito</b>	-
<b>Catálogo</b>	A1/77-01	<b>Obtención</b>	Obtenido
<b>Clasif. Suelo</b>	Suelo Urbano	<b>Estado</b>	Ejecutado
		<b>Prioridad</b>	-

### 5. MEDIDAS AMBIENTALES

Las medidas específicas corresponderán a los instrumentos de evaluación ambiental de cada proyecto.

### 6. OBSERVACIONES

Afectado por las servidumbres aeronáuticas y acústicas, ver Norma 4.3.8  
Su regulación se establece en la Norma 4.3.6 del PG



## SGEC/MC-P 78-01-P

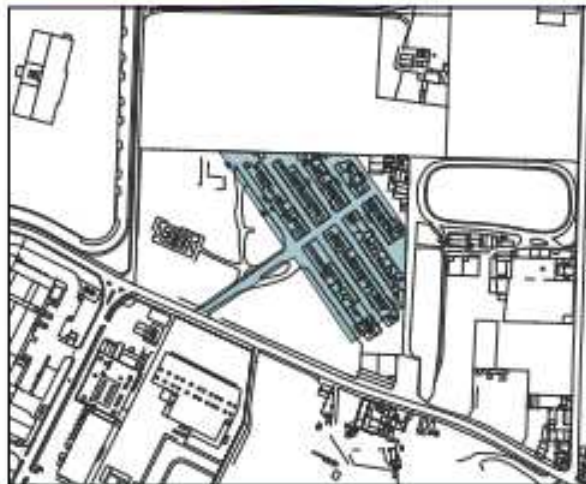
### 1. IDENTIFICACIÓN

**Denominación** SON BANYA  
**Situación** 10 Son Riera  
**Calle Planos** Son Banya

Full 500	-	Full 1000	N23	Full 5000	10
----------	---	-----------	-----	-----------	----

**Código** 78-01-P  
**Ref. Cat.** 57873040D07758H

### 2. DELIMITACIÓN GRÁFICA



### 3. CARACTERÍSTICAS FUNCIONALES

**Superficie (m<sup>2</sup>)** 18144  
**Dominio** Público  
**Uso** Público  
**Núm. Invent.** -

### 4. CONDICIONES DE ORDENACIÓN Y GESTIÓN DEL SUELO

<b>Ordenación</b>	EQ0b	<b>Ámbito</b>	-
<b>Catálogo</b>	-	<b>Obtención</b>	Obtenido
<b>Clasif. Suelo</b>	Suelo Urbano	<b>Estado</b>	No ejecutado
		<b>Prioridad</b>	Media

### 5. MEDIDAS AMBIENTALES

Las medidas específicas corresponderán a los instrumentos de evaluación ambiental de cada proyecto.

### 6. OBSERVACIONES

Se establece la necesidad de proceder a completar la red de saneamiento para dotar del suministro adecuado al ámbito. Afectado por las servidumbres aeronáuticas y acústicas, ver Norma 4.3.8

Su regulación se establece en la Norma 4.3.6 del PG



## SGEC/MC-P 78-02-P

### 1. IDENTIFICACIÓN

**Denominación** SON BANYA  
**Situación** 10 Son Riera  
**Calle Planos** Son Banya

Full 500	-	Full 1000	N23	Full 5000	10
----------	---	-----------	-----	-----------	----

**Código** 78-02-P  
**Ref. Cat.** 5787305007758H

### 2. DELIMITACIÓN GRÁFICA



### 3. CARACTERÍSTICAS FUNCIONALES

**Superficie (m<sup>2</sup>)** 1734  
**Dominio** Público  
**Uso** Público  
**Núm. Invent.** -

### 4. CONDICIONES DE ORDENACIÓN Y GESTIÓN DEL SUELO

<b>Ordenación</b>	EQ0b	<b>Ámbito</b>	-
<b>Catálogo</b>	-	<b>Obtención</b>	Obtenido
<b>Clasif. Suelo</b>	Suelo Urbano	<b>Estado</b>	No ejecutado
		<b>Prioridad</b>	Media

### 5. MEDIDAS AMBIENTALES

Las medidas específicas corresponderán a los instrumentos de evaluación ambiental de cada proyecto.

### 6. OBSERVACIONES

Se establece la necesidad de proceder a completar la red de saneamiento para dotar del suministro adecuado al ámbito. Afectado por las servidumbres aeronáuticas y acústicas, ver Norma 4.3.8

Su regulación se establece en la Norma 4.3.6 del PG



## SGEC/MC-P 78-03-P

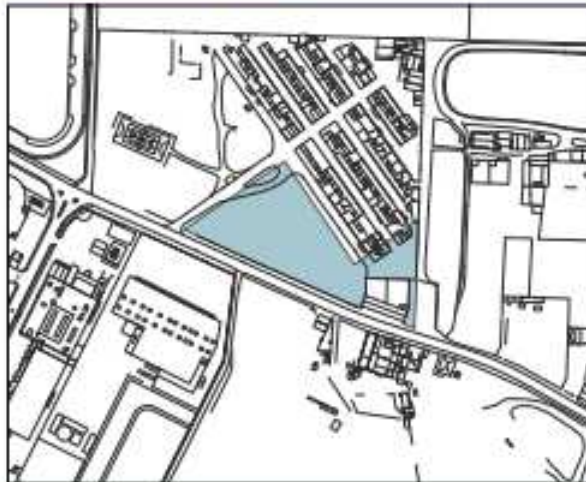
### 1. IDENTIFICACIÓN

**Denominación** SON BANYA  
**Situación** 10 Son Riera  
**Calle Planos** Son Banya

Full 500	-	Full 1000	N23	Full 5000	10
----------	---	-----------	-----	-----------	----

**Código** 78-03-P  
**Ref. Cat.** 5787306DD07758H, 5787302DD07758H, 5787303DD07758H

### 2. DELIMITACIÓN GRÁFICA



### 3. CARACTERÍSTICAS FUNCIONALES

**Superficie (m<sup>2</sup>)** 8331  
**Dominio** Público  
**Uso** Público  
**Núm. Invent.** -

### 4. CONDICIONES DE ORDENACIÓN Y GESTIÓN DEL SUELO

<b>Ordenación</b>	EQ0b	<b>Ámbito</b>	-
<b>Catálogo</b>	-	<b>Obtención</b>	Obtenido
<b>Clasif. Suelo</b>	Suelo Urbano	<b>Estado</b>	No ejecutado
		<b>Prioridad</b>	Alta

### 5. MEDIDAS AMBIENTALES

Las medidas específicas corresponderán a los instrumentos de evaluación ambiental de cada proyecto.

### 6. OBSERVACIONES

Se establece la necesidad de proceder a completar la red de saneamiento para dotar del suministro adecuado al ámbito. Afectado por las servidumbres aeronáuticas y acústicas, ver Norma 4.3.8

Su regulación se establece en la Norma 4.3.6 del PG



## SGEC/MC-P 78-04-P

### 1. IDENTIFICACIÓN

**Denominación** SON BANYA  
**Situación** 10 Son Riera  
**Calle Planos** Son Banya

Full 500	-	Full 1000	N23	Full 5000	10
----------	---	-----------	-----	-----------	----

**Código** 78-04-P  
**Ref. Cat.** 5787301007758H

### 2. DELIMITACIÓN GRÁFICA



### 3. CARACTERÍSTICAS FUNCIONALES

**Superficie (m<sup>2</sup>)** 12285  
**Dominio** Público  
**Uso** Público  
**Núm. Invent.** -

### 4. CONDICIONES DE ORDENACIÓN Y GESTIÓN DEL SUELO

<b>Ordenación</b>	EQ0b	<b>Ámbito</b>	-
<b>Catálogo</b>	-	<b>Obtención</b>	No obtenido
<b>Clasif. Suelo</b>	Suelo Urbano	<b>Estado</b>	No ejecutado
		<b>Prioridad</b>	Alta

### 5. MEDIDAS AMBIENTALES

Las medidas específicas corresponderán a los instrumentos de evaluación ambiental de cada proyecto.

### 6. OBSERVACIONES

Se establece la necesidad de proceder a completar la red de saneamiento para dotar del suministro adecuado al ámbito. Afectado por las servidumbres aeronáuticas y acústicas, ver Norma 4.3.8

Su regulación se establece en la Norma 4.3.6 del PG

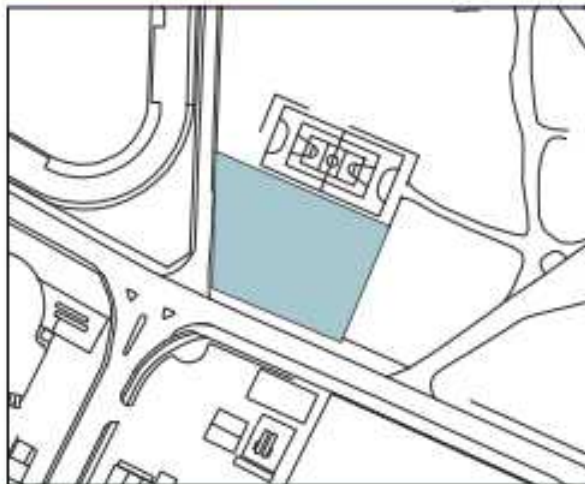


## SGEC/MC-P 78-05-P

### 1. IDENTIFICACIÓN

Denominación	SON BANYA				
Situación	10 Son Riera				
Calle Planos	Son Banya				
Full 500	-	Full 1000	N23	Full 5000	10
Código	78-05-P				
Ref. Cat.	5787307007758H				

### 2. DELIMITACIÓN GRÁFICA



### 3. CARACTERÍSTICAS FUNCIONALES

Superficie (m <sup>2</sup> )	1994
Dominio	Público
Uso	Público
Núm. Invent.	124

### 4. CONDICIONES DE ORDENACIÓN Y GESTIÓN DEL SUELO

Ordenación	EQ0b	Ámbito	-
Catálogo	-	Obtención	Obtenido
Clasif. Suelo	Suelo Urbano	Estado	No ejecutado
		Prioridad	Alta

### 5. MEDIDAS AMBIENTALES

Las medidas específicas corresponderán a los instrumentos de evaluación ambiental de cada proyecto.

### 6. OBSERVACIONES

Se establece la necesidad de proceder a completar la red de saneamiento para dotar del suministro adecuado al ámbito. Afectado por las servidumbres aeronáuticas y acústicas, ver Norma 4.3.8

Su regulación se establece en la Norma 4.3.6 del PG



## SGEC/MC-P 78-06-P

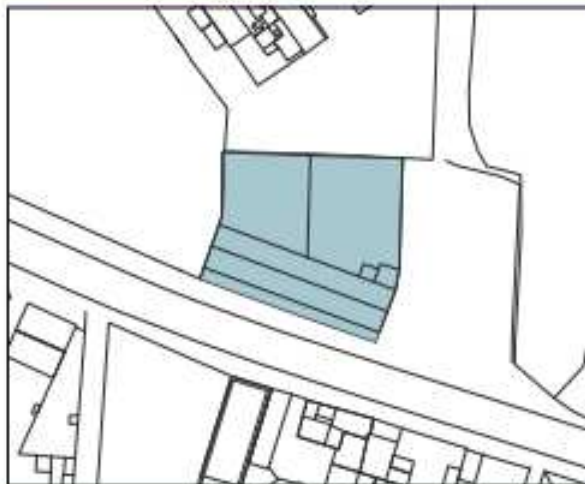
### 1. IDENTIFICACIÓN

**Denominación** SON BANYA  
**Situación** 10 Son Riera  
**Calle Planos** Son Banya

Full 500	-	Full 1000	N23	Full 5000	10
----------	---	-----------	-----	-----------	----

**Código** 78-06-P  
**Ref. Cat.** 5787302DD7758H0001PM, 5787303DD7758H0001LM

### 2. DELIMITACIÓN GRÁFICA



### 3. CARACTERÍSTICAS FUNCIONALES

**Superficie (m<sup>2</sup>)** 995  
**Dominio** Público  
**Uso** Público  
**Núm. Invent.** -

### 4. CONDICIONES DE ORDENACIÓN Y GESTIÓN DEL SUELO

<b>Ordenación</b>	EQ0b	<b>Ámbito</b>	AA/78-02
<b>Catálogo</b>	-	<b>Obtención</b>	No obtenido
<b>Clasif. Suelo</b>	Suelo Urbano	<b>Estado</b>	No ejecutado
		<b>Prioridad</b>	Alta

### 5. MEDIDAS AMBIENTALES

Las medidas específicas corresponderán a los instrumentos de evaluación ambiental de cada proyecto.

### 6. OBSERVACIONES

Se establece la necesidad de proceder a completar la red de saneamiento para dotar del suministro adecuado al ámbito. Afectado por las servidumbres aeronáuticas y acústicas, ver Norma 4.3.8

Su regulación se establece en la Norma 4.3.6 del PG



## SGEC/DO-P 79-01-P

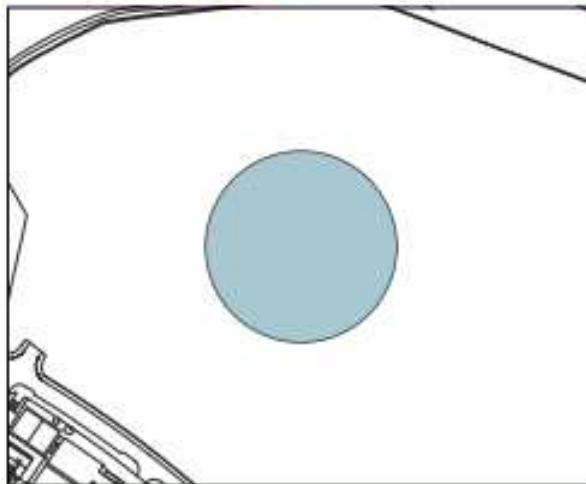
### 1. IDENTIFICACIÓN

**Denominación** DOCENT CAN PASTILLA  
**Situación** 79 Can Pastilla  
**Calle Planos** -  

Full 500	-	Full 1000	O27, O28	Full 5000	11
----------	---	-----------	----------	-----------	----

**Código** 79-01-P  
**Ref. Cat.** -

### 2. DELIMITACIÓN GRÁFICA



### 3. CARACTERÍSTICAS FUNCIONALES

**Superficie (m<sup>2</sup>)** 10000  
**Dominio** Público  
**Uso** Público  
**Núm. Invent.** -

### 4. CONDICIONES DE ORDENACIÓN Y GESTIÓN DEL SUELO

<b>Ordenación</b>	EQ4a	<b>Ámbito</b>	ARI-PE/79-03
<b>Catálogo</b>	-	<b>Obtención</b>	No obtenido
<b>Clasif. Suelo</b>	Suelo Urbano	<b>Estado</b>	No ejecutado
		<b>Prioridad</b>	Alta/Media (Según Norma 3.3.1 del PGE)

### 5. MEDIDAS AMBIENTALES

Las medidas específicas corresponderán a los instrumentos de evaluación ambiental de cada proyecto.

### 6. OBSERVACIONES

Afectado por las servidumbres aeronáuticas, ver Norma 4.3.8  
Su regulación se establece en la Norma 4.3.6 del PG



## SGEC/SA-P 79-03-E

### 1. IDENTIFICACIÓN

**Denominación** CENTRE DE SALUT CAN PASTILLA  
**Situación** 79 Can Pastilla  
**Calle** Singladura, Pàdua  
**Planos**

Full 500	-	Full 1000	N27	Full 5000	11
----------	---	-----------	-----	-----------	----

**Código** 79-03-E  
**Ref. Cat.** 5865502007756F

### 2. DELIMITACIÓN GRÁFICA



### 3. CARACTERÍSTICAS FUNCIONALES

**Superficie (m<sup>2</sup>)** 1021  
**Dominio** Público  
**Uso** Público  
**Núm. Invent.** -

### 4. CONDICIONES DE ORDENACIÓN Y GESTIÓN DEL SUELO

<b>Ordenación</b>	EQ4a	<b>Ámbito</b>	-
<b>Catálogo</b>	-	<b>Obtención</b>	Obtenido
<b>Clasif. Suelo</b>	Suelo Urbano	<b>Estado</b>	Ejecutado
		<b>Prioridad</b>	-

### 5. MEDIDAS AMBIENTALES

Las medidas específicas corresponderán a los instrumentos de evaluación ambiental de cada proyecto.

### 6. OBSERVACIONES

Su regulación se establece en la Norma 4.3.6 del PG



## SGEC/DE-P 79-05-E

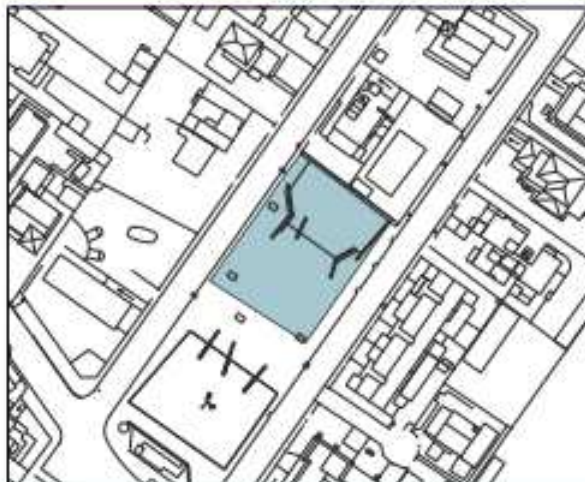
### 1. IDENTIFICACIÓN

**Denominación** ZONA C/ANCORA  
**Situación** 79 Can Pastilla  
**Calle Planos** Àncora

Full 500	-	Full 1000	O27	Full 5000	11
----------	---	-----------	-----	-----------	----

**Código** 79-05-E  
**Ref. Cat.** 6066002DD7766E

### 2. DELIMITACIÓN GRÁFICA



### 3. CARACTERÍSTICAS FUNCIONALES

**Superficie (m<sup>2</sup>)** 1215  
**Dominio** Público  
**Uso** Público  
**Núm. Invent.** 210

### 4. CONDICIONES DE ORDENACIÓN Y GESTIÓN DEL SUELO

<b>Ordenación</b>	EQ0b	<b>Ámbito</b>	-
<b>Catálogo</b>	-	<b>Obtención</b>	Obtenido
<b>Clasif. Suelo</b>	Suelo Urbano	<b>Estado</b>	Ejecutado
		<b>Prioridad</b>	-

### 5. MEDIDAS AMBIENTALES

Las medidas específicas corresponderán a los instrumentos de evaluación ambiental de cada proyecto.

### 6. OBSERVACIONES

Su regulación se establece en la Norma 4.3.6 del PG



## SGEC/DO-P 79-07-E

### 1. IDENTIFICACIÓN

Denominación	CP CAN PASTILLA				
Situación	79 Can Pastilla				
Calle Planos	Octavi August				
Full 500	-	Full 1000	N27	Full 5000	11
Código	79-07-E				
Ref. Cat.	5667501007756F				

### 2. DELIMITACIÓN GRÁFICA



### 3. CARACTERÍSTICAS FUNCIONALES

Superficie (m <sup>2</sup> )	3540
Dominio	Público
Uso	Público
Núm. Invent.	169

### 4. CONDICIONES DE ORDENACIÓN Y GESTIÓN DEL SUELO

Ordenación	EQ2c	Ámbito	-
Catálogo	-	Obtención	Obtenido
Clasif. Suelo	Suelo Urbano	Estado	Ejecutado
		Prioridad	-

### 5. MEDIDAS AMBIENTALES

Las medidas específicas corresponderán a los instrumentos de evaluación ambiental de cada proyecto.

### 6. OBSERVACIONES

Su regulación se establece en la Norma 4.3.6 del PG



## SGEC/DO-P 81-01-E

### 1. IDENTIFICACIÓN

**Denominación** IES LA RIBERA  
**Situación** 81 Les Meravelles  
**Calle Planos** Martinet

Full 500	-	Full 1000	P29	Full 5000	11
----------	---	-----------	-----	-----------	----

**Código** 81-01-E  
**Ref. Cat.** 74587070D7775G

### 2. DELIMITACIÓN GRÁFICA



### 3. CARACTERÍSTICAS FUNCIONALES

**Superficie (m<sup>2</sup>)** 9990  
**Dominio** Público  
**Uso** Público  
**Núm. Invent.** 0000 CAIB

### 4. CONDICIONES DE ORDENACIÓN Y GESTIÓN DEL SUELO

<b>Ordenación</b>	EQ3a	<b>Ámbito</b>	-
<b>Catálogo</b>	-	<b>Obtención</b>	Obtenido
<b>Clasif. Suelo</b>	Suelo Urbano	<b>Estado</b>	Ejecutado
		<b>Prioridad</b>	-

### 5. MEDIDAS AMBIENTALES

Las medidas específicas corresponderán a los instrumentos de evaluación ambiental de cada proyecto.

### 6. OBSERVACIONES

Su regulación se establece en la Norma 4.3.6 del PG



## SGEC/SC-P 81-05-P

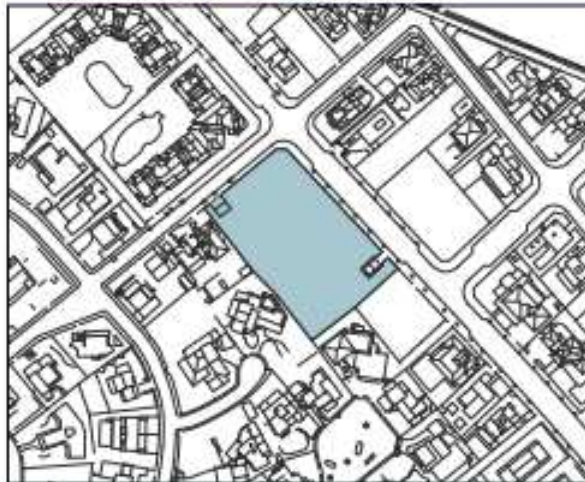
### 1. IDENTIFICACIÓN

**Denominación** SOCIO CULTURAL ACAPULCO  
**Situación** 81 Les Meravelles  
**Calle Planos** Samil

Full 500	-	Full 1000	Q30	Full 5000	11
----------	---	-----------	-----	-----------	----

**Código** 81-05-P  
**Ref. Cat.** 8061501D07785A

### 2. DELIMITACIÓN GRÁFICA



### 3. CARACTERÍSTICAS FUNCIONALES

**Superficie (m<sup>2</sup>)** 3935  
**Dominio** Público  
**Uso** Público  
**Núm. Invent.** 562

### 4. CONDICIONES DE ORDENACIÓN Y GESTIÓN DEL SUELO

<b>Ordenación</b>	EQ2c	<b>Ámbito</b>	-
<b>Catálogo</b>	-	<b>Obtención</b>	Obtenido
<b>Clasif. Suelo</b>	Suelo Urbano	<b>Estado</b>	No ejecutado
		<b>Prioridad</b>	Alta

### 5. MEDIDAS AMBIENTALES

Las medidas específicas corresponderán a los instrumentos de evaluación ambiental de cada proyecto.

### 6. OBSERVACIONES

Su regulación se establece en la Norma 4.3.6 del PG



## SGEC/DE-P 81-06-E

### 1. IDENTIFICACIÓN

**Denominación** TENNIS MUNICIPAL  
**Situación** 81 Les Meravelles  
**Calle Planos** Son Rigo, Son Samil

Full 500	-	Full 1000	0,30	Full 5000	11
----------	---	-----------	------	-----------	----

**Código** 81-06-E  
**Ref. Cat.** 8051507DD7785A, 8051506DD7785A

### 2. DELIMITACIÓN GRÁFICA



### 3. CARACTERÍSTICAS FUNCIONALES

**Superficie (m<sup>2</sup>)** 8041  
**Dominio** Público  
**Uso** Público  
**Núm. Invent.** 1238

### 4. CONDICIONES DE ORDENACIÓN Y GESTIÓN DEL SUELO

<b>Ordenación</b>	EQ0b	<b>Ámbito</b>	-
<b>Catálogo</b>	-	<b>Obtención</b>	Obtenido
<b>Clasif. Suelo</b>	Suelo Urbano	<b>Estado</b>	Ejecutado
		<b>Prioridad</b>	-

### 5. MEDIDAS AMBIENTALES

Las medidas específicas corresponderán a los instrumentos de evaluación ambiental de cada proyecto.

### 6. OBSERVACIONES

Su regulación se establece en la Norma 4.3.6 del PG



## SGEC/DE-P 81-07-P

### 1. IDENTIFICACIÓN

**Denominación** TENNIS MUNICIPAL  
**Situación** 81 Les Meravelles  
**Calle Planos** Son Rigo, Son Samil

Full 500	-	Full 1000	0,30	Full 5000	11
----------	---	-----------	------	-----------	----

**Código** 81-07-P  
**Ref. Cat.** 8051507DD7785A, 8051506DD7785A

### 2. DELIMITACIÓN GRÁFICA



### 3. CARACTERÍSTICAS FUNCIONALES

**Superficie (m<sup>2</sup>)** 3720  
**Dominio** Público  
**Uso** Público  
**Núm. Invent.** -

### 4. CONDICIONES DE ORDENACIÓN Y GESTIÓN DEL SUELO

<b>Ordenación</b>	EQ0b	<b>Ámbito</b>	-
<b>Catálogo</b>	-	<b>Obtención</b>	No obtenido
<b>Clasif. Suelo</b>	Suelo Urbano	<b>Estado</b>	No ejecutado
		<b>Prioridad</b>	Alta

### 5. MEDIDAS AMBIENTALES

Las medidas específicas corresponderán a los instrumentos de evaluación ambiental de cada proyecto.

### 6. OBSERVACIONES

Su regulación se establece en la Norma 4.3.6 del PG



## SGEC/AI-P 82-01-E

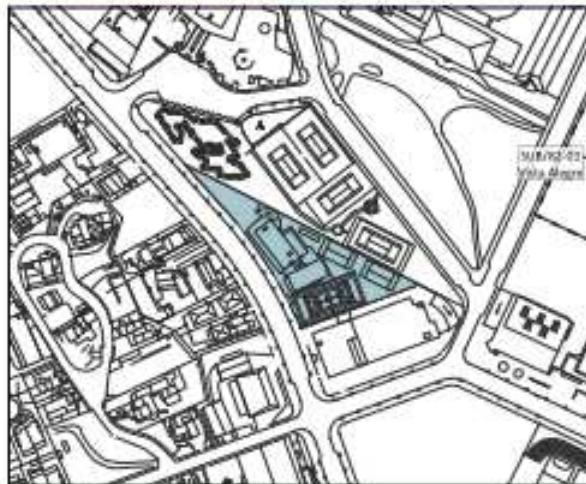
### 1. IDENTIFICACIÓN

**Denominación** AJUNTAMENT DE PALMA  
**Situación** B2 L'Arenal  
**Calle Planos** Av. d'Amèrica

Full 500	-	Full 1000	0,33	Full 5000	14
----------	---	-----------	------	-----------	----

**Código** 82-01-E  
**Ref. Cat.** 8638078D07783H

### 2. DELIMITACIÓN GRÁFICA



### 3. CARACTERÍSTICAS FUNCIONALES

**Superficie (m<sup>2</sup>)** 3482  
**Dominio** Público  
**Uso** Público  
**Núm. Invent.** -

### 4. CONDICIONES DE ORDENACIÓN Y GESTIÓN DEL SUELO

<b>Ordenación</b>	EQ0b	<b>Ámbito</b>	-
<b>Catálogo</b>	-	<b>Obtención</b>	Obtenido
<b>Clasif. Suelo</b>	Suelo Urbano	<b>Estado</b>	Ejecutado
		<b>Prioridad</b>	-

### 5. MEDIDAS AMBIENTALES

Las medidas específicas corresponderán a los instrumentos de evaluación ambiental de cada proyecto.

### 6. OBSERVACIONES

Su regulación se establece en la Norma 4.3.6 del PG



## SGEC/DE-P 82-02-E

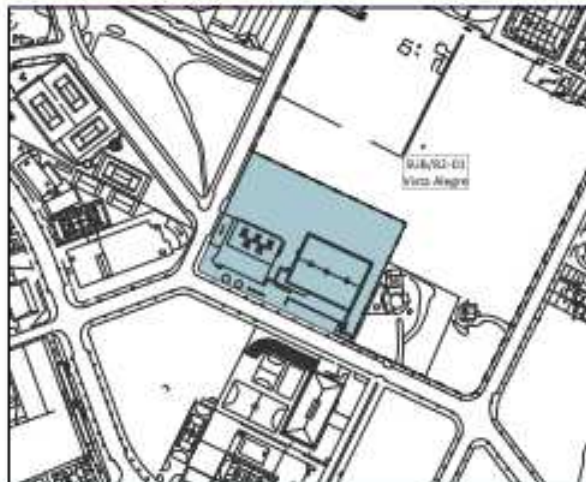
### 1. IDENTIFICACIÓN

**Denominación** ZONA ESPORTIU MUNICIPAL  
**Situación** B2 L'Arenal  
**Calle Planos** Camí de Ca na Gabriela

Full 500	-	Full 1000	R33	Full 5000	14
----------	---	-----------	-----	-----------	----

**Código** 82-02-E  
**Ref. Cat.** 90734010D7797G

### 2. DELIMITACIÓN GRÁFICA



### 3. CARACTERÍSTICAS FUNCIONALES

**Superficie (m<sup>2</sup>)** 9961  
**Dominio** Público  
**Uso** Público  
**Núm. Invent.** 607

### 4. CONDICIONES DE ORDENACIÓN Y GESTIÓN DEL SUELO

<b>Ordenación</b>	EQ2d	<b>Ámbito</b>	-
<b>Catálogo</b>	-	<b>Obtención</b>	Obtenido
<b>Clasif. Suelo</b>	Suelo Urbano	<b>Estado</b>	Ejecutado
		<b>Prioridad</b>	-

### 5. MEDIDAS AMBIENTALES

Las medidas específicas corresponderán a los instrumentos de evaluación ambiental de cada proyecto.

### 6. OBSERVACIONES

Su regulación se establece en la Norma 4.3.6 del PG



## SGEC/DO-P 82-03-E

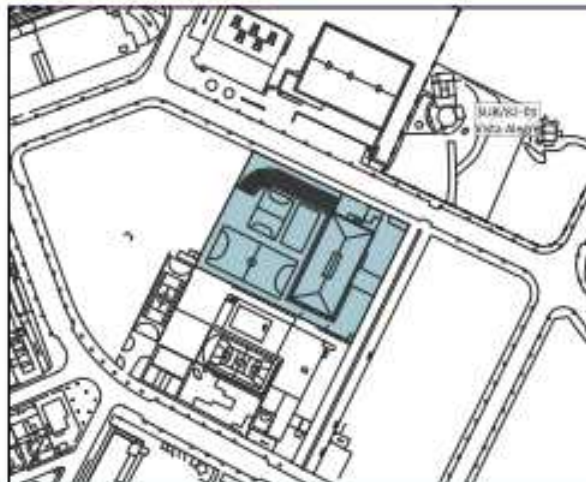
### 1. IDENTIFICACIÓN

**Denominación** CP 5'ARENAL  
**Situación** B2 L'Arenal  
**Calle Planos** Camí de Ca na Gabriela

Full 500	-	Full 1000	R33	Full 5000	14
----------	---	-----------	-----	-----------	----

**Código** 82-03-E  
**Ref. Cat.** 8837023D07783F

### 2. DELIMITACIÓN GRÁFICA



### 3. CARACTERÍSTICAS FUNCIONALES

**Superficie (m<sup>2</sup>)** 5288  
**Dominio** Público  
**Uso** Público  
**Núm. Invent.** 359

### 4. CONDICIONES DE ORDENACIÓN Y GESTIÓN DEL SUELO

<b>Ordenación</b>	EQ4a	<b>Ámbito</b>	-
<b>Catálogo</b>	-	<b>Obtención</b>	Obtenido
<b>Clasif. Suelo</b>	Suelo Urbano	<b>Estado</b>	Ejecutado
		<b>Prioridad</b>	-

### 5. MEDIDAS AMBIENTALES

Las medidas específicas corresponderán a los instrumentos de evaluación ambiental de cada proyecto.

### 6. OBSERVACIONES

Su regulación se establece en la Norma 4.3.6 del PG



## SGEC/DO-P 82-04-E

### 1. IDENTIFICACIÓN

**Denominación** ESCUELA S'ARENAL/CAP S'ARENAL  
**Situación** B2 L'Arenal  
**Calle Planos** Diego Zaforteza

Full 500	-	Full 1000	Q33, Q34, R33, R34	Full 5000	14
----------	---	-----------	--------------------	-----------	----

**Código** 82-04-E  
**Ref. Cat.** 90350020D7793E

### 2. DELIMITACIÓN GRÁFICA



### 3. CARACTERÍSTICAS FUNCIONALES

**Superficie (m<sup>2</sup>)** 6408  
**Dominio** Público  
**Uso** Público  
**Núm. Invent.** 195,12

### 4. CONDICIONES DE ORDENACIÓN Y GESTIÓN DEL SUELO

<b>Ordenación</b>	EQ2c	<b>Ámbito</b>	-
<b>Catálogo</b>	C/82-01	<b>Obtención</b>	Obtenido
<b>Clasif. Suelo</b>	Suelo Urbano	<b>Estado</b>	Ejecutado
		<b>Prioridad</b>	-

### 5. MEDIDAS AMBIENTALES

Las medidas específicas corresponderán a los instrumentos de evaluación ambiental de cada proyecto.

### 6. OBSERVACIONES

Su regulación se establece en la Norma 4.3.6 del PG



## SGEC/SA-P 84-03-E

### 1. IDENTIFICACIÓN

**Denominación** HOSPITAL SON LLATZER  
**Situación** 10 Son Ferriol  
**Calle Planos** Son Llatzer Vell

Full 500	-	Full 1000	M19, M20	Full 5000	10
----------	---	-----------	----------	-----------	----

**Código** 84-03-E  
**Ref. Cat.** 07040A0310009I, 07040A0310009I, 07040A0310009I

### 2. DELIMITACIÓN GRÁFICA



### 3. CARACTERÍSTICAS FUNCIONALES

**Superficie (m<sup>2</sup>)** 154780  
**Dominio** Público  
**Uso** Público  
**Núm. Invent.** 911

### 4. CONDICIONES DE ORDENACIÓN Y GESTIÓN DEL SUELO

<b>Ordenación</b>	P.E.	<b>Ámbito</b>	-
<b>Catálogo</b>	-	<b>Obtención</b>	Obtenido
<b>Clasif. Suelo</b>	Suelo Rústico	<b>Estado</b>	Ejecutado
		<b>Prioridad</b>	-

### 5. MEDIDAS AMBIENTALES

Las medidas específicas corresponderán a los instrumentos de evaluación ambiental de cada proyecto.

### 6. OBSERVACIONES

El equipamiento contendrá un aparcamiento para 500 plazas.  
Afectado por las servidumbres aeronáuticas, ver Norma 4.3.B. Compatible con el uso asistencial.  
Su regulación se establece en la Norma 4.3.6 del PG



## SGEC/AS-P 84-04-E

### 1. IDENTIFICACIÓN

**Denominación** AMADIP ESMENT FUNDACIO  
**Situación** 84 Son Ferriol  
**Calle Planos** Ma-3013

Full 500	-	Full 1000	N16	Full 5000	09
----------	---	-----------	-----	-----------	----

**Código** 84-04-E  
**Ref. Cat.** -

### 2. DELIMITACIÓN GRÁFICA



### 3. CARACTERÍSTICAS FUNCIONALES

**Superficie (m<sup>2</sup>)** 19965  
**Dominio** Público  
**Uso** Público  
**Núm. Invent.** 53

### 4. CONDICIONES DE ORDENACIÓN Y GESTIÓN DEL SUELO

<b>Ordenación</b>	EQ2b	<b>Ámbito</b>	-
<b>Catálogo</b>	B/84-17	<b>Obtención</b>	Obtenido
<b>Clasif. Suelo</b>	Suelo Rústico	<b>Estado</b>	Ejecutado
		<b>Prioridad</b>	-

### 5. MEDIDAS AMBIENTALES

Las medidas específicas corresponderán a los instrumentos de evaluación ambiental de cada proyecto.

### 6. OBSERVACIONES

Afectado por las servidumbres aeronáuticas, ver Norma 4.3.8  
Su regulación se establece en la Norma 4.3.6 del PG



## SGEC/DO-P 84-05-P

### 1. IDENTIFICACIÓN

**Denominación** INSTITUT SON FERRIOL  
**Situación** 10 Son Ferriol  
**Calle** Son Uätzer Vell  
**Planos**

Full 500	-	Full 1000	M19, M20, N20	Full 5000	10
----------	---	-----------	------------------	-----------	----

**Código** 84-05-P  
**Ref. Cat.** -

### 2. DELIMITACIÓN GRÁFICA



### 3. CARACTERÍSTICAS FUNCIONALES

**Superficie (m<sup>2</sup>)** 69684  
**Dominio** Público  
**Uso** Público  
**Núm. Invent.** -

### 4. CONDICIONES DE ORDENACIÓN Y GESTIÓN DEL SUELO

<b>Ordenación</b>	EQOC	<b>Ámbito</b>	-
<b>Catálogo</b>	A2/84-01	<b>Obtención</b>	Obtenido
<b>Clasif. Suelo</b>	Suelo Rústico	<b>Estado</b>	No ejecutado
		<b>Prioridad</b>	Alta

### 5. MEDIDAS AMBIENTALES

Las medidas específicas corresponderán a los instrumentos de evaluación ambiental de cada proyecto.

### 6. OBSERVACIONES

Afectado por las servidumbres aeronáuticas, ver Norma 4.3.8  
Su regulación se establece en la Norma 4.3.6 del PG



## SGEC/AS-P 84-06-E

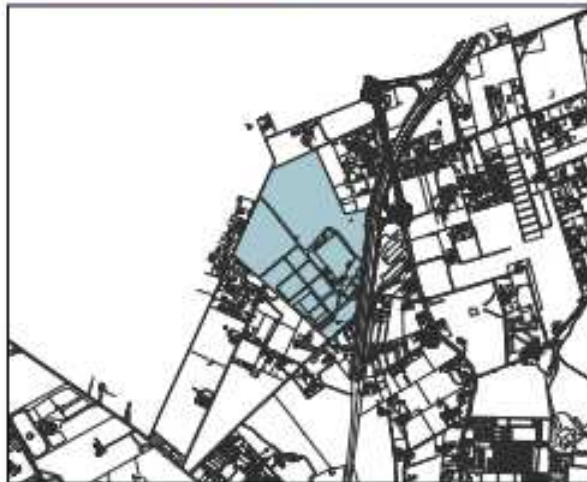
### 1. IDENTIFICACIÓN

**Denominación** AMADIP ESMENT FUNDACIO AMPLIACIÓN  
**Situación** 84 Son Ferriol  
**Calle Planos** Camí de Som Roca

Full 500	-	Full 1000	M16, N15, N16, N17	Full 5000	09
----------	---	-----------	-----------------------	-----------	----

**Código** 84-06-E  
**Ref. Cat.** -

### 2. DELIMITACIÓN GRÁFICA



### 3. CARACTERÍSTICAS FUNCIONALES

**Superficie (m<sup>2</sup>)** 162361  
**Dominio** Público  
**Uso** Público  
**Núm. Invent.** 53

### 4. CONDICIONES DE ORDENACIÓN Y GESTIÓN DEL SUELO

<b>Ordenación</b>	EQ2a	<b>Ámbito</b>	-
<b>Catálogo</b>	B/84-53	<b>Obtención</b>	Obtenido
<b>Clasif. Suelo</b>	Suelo Rústico	<b>Estado</b>	Parcialmente ejecutado
		<b>Prioridad</b>	-

### 5. MEDIDAS AMBIENTALES

Las medidas específicas corresponderán a los instrumentos de evaluación ambiental de cada proyecto.

### 6. OBSERVACIONES

Las condiciones relativas al uso, a la parcelación y a la edificación son las siguientes:  
Teniendo en cuenta que el uso detallado predominando es el de asistencial y que cualquier otro uso detallado de los permitidos por el planeamiento vigente, tendrá un carácter subordinado del principal y se entenderá permitido con la sola condición de que este justifique adecuadamente su necesidad, desde los objetivos y finalidades de asistencia social que estén propuestos AMADIP-MENCIÓN, y que se contienen en el Pliego de cláusulas administrativas y técnicas relacionadas o derivadas del concurso público para la Cesión del uso de la finca Son Roca, y que se adjunten al Anexo A2.

Condiciones singulares para la parcela y la edificación:

Las alturas que regulan las obras a realizar a las edificaciones existentes del núcleo antiguo y principal conocido como las Casas de Son Roca, son excepcionalmente 3 plantas (11m de altura máxima y 13m de altura total), de aplicación siempre y cuando las obras a efectuar no resulten ser de íntegra nueva planta, o de escombros y nueva construcción.

Se establece una ocupación máxima del 15%. No hay limitaciones en cuanto a separación a linderos y edificios. La superficie máxima edificable se establece en 22.397,55m<sup>2</sup>.

Afectado por las servidumbres aeronáuticas, ver Norma 4.3.8.

Su regulación se establece en la Norma 4.3.6 del PG.



## SGEC/AI-P 84-07-E

### 1. IDENTIFICACIÓN

**Denominación** ANTIGUO CURTEL SON TOUS  
**Situación** 84 Son Ferriol  
**Calle Planos** -  

Full 500	-	Full 1000	L17, L18, M17, M18	Full 5000	09,10
----------	---	-----------	--------------------	-----------	-------

**Código** 84-07-E  
**Ref. Cat.** -

### 2. DELIMITACIÓN GRÁFICA



### 3. CARACTERÍSTICAS FUNCIONALES

**Superficie (m<sup>2</sup>)** 97956  
**Dominio** Público  
**Uso** Público  
**Núm. Invent.** 0000 ESTAT

### 4. CONDICIONES DE ORDENACIÓN Y GESTIÓN DEL SUELO

<b>Ordenación</b>	EQ2c	<b>Ámbito</b>	-
<b>Catálogo</b>	-	<b>Obtención</b>	Obtenido
<b>Clasif. Suelo</b>	Suelo Rústico	<b>Estado</b>	Ejecutado
		<b>Prioridad</b>	-

### 5. MEDIDAS AMBIENTALES

Las medidas específicas corresponderán a los instrumentos de evaluación ambiental de cada proyecto.

### 6. OBSERVACIONES

Su regulación se establece en la Norma 4.3.6 del PG



## SGEC/AI-P 88-02-E

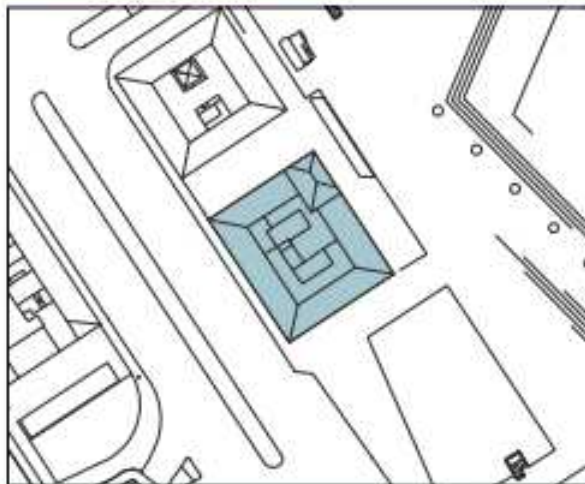
### 1. IDENTIFICACIÓN

**Denominación** ADMINISTRACIÓ DE DUANES  
**Situación** 88 Zona Portuària  
**Calle Planos** Passeig de Sagrera

Full 500	20	Full 1000	H21	Full 5000	06
----------	----	-----------	-----	-----------	----

**Código** 88-02-E  
**Ref. Cat.** 9599601006799H

### 2. DELIMITACIÓN GRÁFICA



### 3. CARACTERÍSTICAS FUNCIONALES

**Superficie (m<sup>2</sup>)** 766  
**Dominio** Público  
**Uso** Público  
**Núm. Invent.** 0000

### 4. CONDICIONES DE ORDENACIÓN Y GESTIÓN DEL SUELO

<b>Ordenación</b>	EQ0m	<b>Ámbito</b>	-
<b>Catálogo</b>	-	<b>Obtención</b>	Obtenido
<b>Clasif. Suelo</b>	Suelo Urbano	<b>Estado</b>	Ejecutado
		<b>Prioridad</b>	-

### 5. MEDIDAS AMBIENTALES

Las medidas específicas corresponderán a los instrumentos de evaluación ambiental de cada proyecto.

### 6. OBSERVACIONES

Su regulación se establece en la Norma 4.3.6 del PG



## SGEC/AI-P 88-03-E

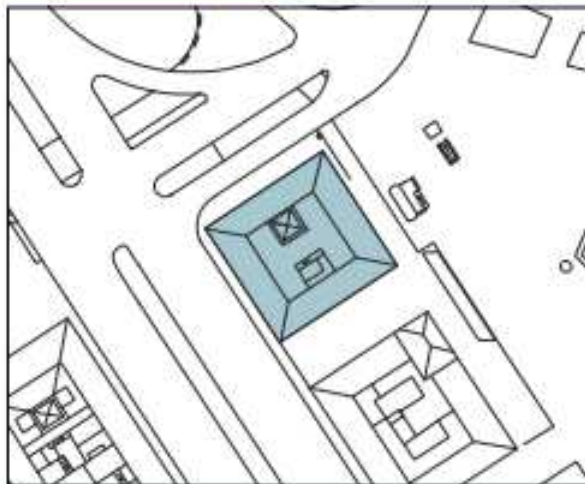
### 1. IDENTIFICACIÓN

**Denominación** CAPITANIA MARÍTIMA DE PALMA  
**Situación** 88 Zona Portuaria  
**Calle Planos** Passeig de Sagrera

Full 500	20	Full 1000	H21	Full 5000	06
----------	----	-----------	-----	-----------	----

**Código** 88-03-E  
**Ref. Cat.** 9599501006799H

### 2. DELIMITACIÓN GRÁFICA



### 3. CARACTERÍSTICAS FUNCIONALES

**Superficie (m<sup>2</sup>)** 639  
**Dominio** Público  
**Uso** Público  
**Núm. Invent.** 0000

### 4. CONDICIONES DE ORDENACIÓN Y GESTIÓN DEL SUELO

<b>Ordenación</b>	EQ0m	<b>Ámbito</b>	-
<b>Catálogo</b>	-	<b>Obtención</b>	Obtenido
<b>Clasif. Suelo</b>	Suelo Urbano	<b>Estado</b>	Ejecutado
		<b>Prioridad</b>	-

### 5. MEDIDAS AMBIENTALES

Las medidas específicas corresponderán a los instrumentos de evaluación ambiental de cada proyecto.

### 6. OBSERVACIONES

Su regulación se establece en la Norma 4.3.6 del PG



## SGEC/AI-P 88-04-E

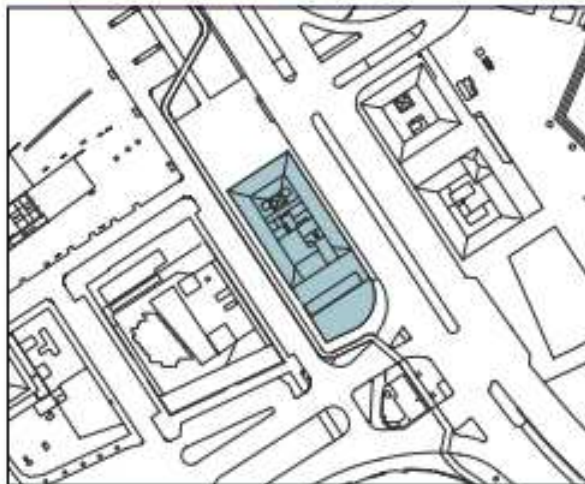
### 1. IDENTIFICACIÓN

**Denominación** AUTORITAT PORTUARIA DE BALEARS  
**Situación** 88 Zona Portuaria  
**Calle Planos** Passeig de Sagrera

Full 500	20	Full 1000	H21	Full 5000	06
----------	----	-----------	-----	-----------	----

**Código** 88-04-E  
**Ref. Cat.** -

### 2. DELIMITACIÓN GRÁFICA



### 3. CARACTERÍSTICAS FUNCIONALES

**Superficie (m<sup>2</sup>)** 1576  
**Dominio** Público  
**Uso** Público  
**Núm. Invent.** 0000

### 4. CONDICIONES DE ORDENACIÓN Y GESTIÓN DEL SUELO

<b>Ordenación</b>	EQ4c	<b>Ámbito</b>	-
<b>Catálogo</b>	-	<b>Obtención</b>	Obtenido
<b>Clasif. Suelo</b>	Suelo Urbano	<b>Estado</b>	Ejecutado
		<b>Prioridad</b>	-

### 5. MEDIDAS AMBIENTALES

Las medidas específicas corresponderán a los instrumentos de evaluación ambiental de cada proyecto.

### 6. OBSERVACIONES

Su regulación se establece en la Norma 4.3.6 del PG



## SGIF/IE 14-02-E

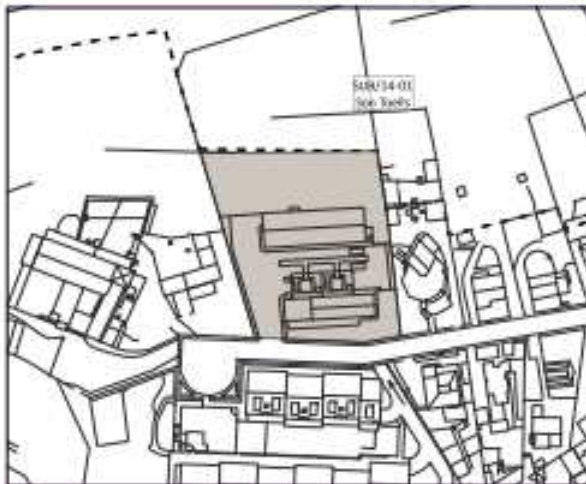
### 1. IDENTIFICACIÓN

**Denominación** SUBESTACIÓ SANT AGUSTÍ  
**Situación** 3 Sant Agustí  
**Calle Planos** Monaco

Full 500	-	Full 1000	D23, D24	Full 5000	03
----------	---	-----------	----------	-----------	----

**Código** 14-02-E  
**Ref. Cat.** -

### 2. DELIMITACIÓ GRÀFICA



### 3. CARACTERÍSTICAS FUNCIONALES

**Superficie (m<sup>2</sup>)** 3146  
**Dominio** Privado  
**Uso** Privado  
**Núm. Invent.** -

### 4. CONDICIONES DE ORDENACIÓN Y GESTIÓN DEL SUELO

<b>Ordenación</b>	IF0a	<b>Ámbito</b>	-
<b>Catálogo</b>	-	<b>Obtención</b>	Obtenido
<b>Clasif. Suelo</b>	Suelo Urbano	<b>Estado</b>	Ejecutado
		<b>Prioridad</b>	-

### 5. MEDIDAS AMBIENTALES

Las medidas específicas corresponderán a los instrumentos de evaluación ambiental de cada proyecto.

### 6. OBSERVACIONES

- Su regulación se establece en la Norma 4.3.6 del PG.



## SGIF/T 15-05-E

### 1. IDENTIFICACIÓN

**Denominación** CENTRAL TELEFONICA CALA MAJOR

**Situación** 3 Cala Major

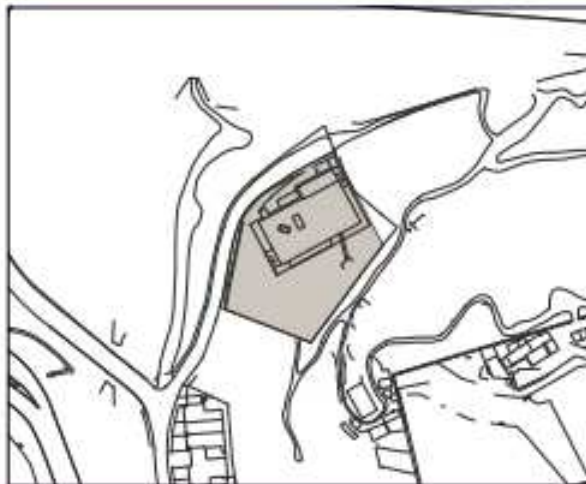
**Calle Planos** Camí Cala Major, s/n.

Full 500	-	Full 1000	E23	Full 5000	03
----------	---	-----------	-----	-----------	----

**Código** 15-05-E

**Ref. Cat.** -

### 2. DELIMITACIÓ GRÀFICA



### 3. CARACTERÍSTICAS FUNCIONALES

**Superficie (m<sup>2</sup>)** 4225

**Dominio** Privado

**Uso** Privado

**Núm. Invent.** -

### 4. CONDICIONES DE ORDENACIÓN Y GESTIÓN DEL SUELO

**Ordenación** IF0a

**Catálogo** -

**Clasif. Suelo** Suelo Urbano

**Ámbito** -

**Obtención** Obtenido

**Estado** Ejecutado

**Prioridad** -

### 5. MEDIDAS AMBIENTALES

Las medidas específicas corresponderán a los instrumentos de evaluación ambiental de cada proyecto.

### 6. OBSERVACIONES

Su regulación se establece en la Norma 4.3.6 del PG



## SGIF/HG 15-08-P

### 1. IDENTIFICACIÓN

**Denominación** NOVA ESTACIO DE BOMBEO  
**Situación** 3 Cala Major  
**Calle** Autopista de Ponent  
**Planos**

Full 500	-	Full 1000	F24	Full 5000	03
----------	---	-----------	-----	-----------	----

**Código** 15-08-P  
**Ref. Cat.** -

### 2. DELIMITACIÓ GRÀFICA



### 3. CARACTERÍSTICAS FUNCIONALES

**Superficie (m<sup>2</sup>)** 6890  
**Dominio** Privado  
**Uso** Privado  
**Núm. Invent.** -

### 4. CONDICIONES DE ORDENACIÓN Y GESTIÓN DEL SUELO

<b>Ordenación</b>	IF0a	<b>Ámbito</b>	-
<b>Catálogo</b>	-	<b>Obtención</b>	No obtenido
<b>Clasif. Suelo</b>	Suelo Urbano	<b>Estado</b>	No ejecutado
		<b>Prioridad</b>	Sense programació

### 5. MEDIDAS AMBIENTALES

Las medidas específicas corresponderán a los instrumentos de evaluación ambiental de cada proyecto.

### 6. OBSERVACIONES

- Su regulación se establece en la Norma 4.3.6 del PG



## SGIF/A 18-01-E

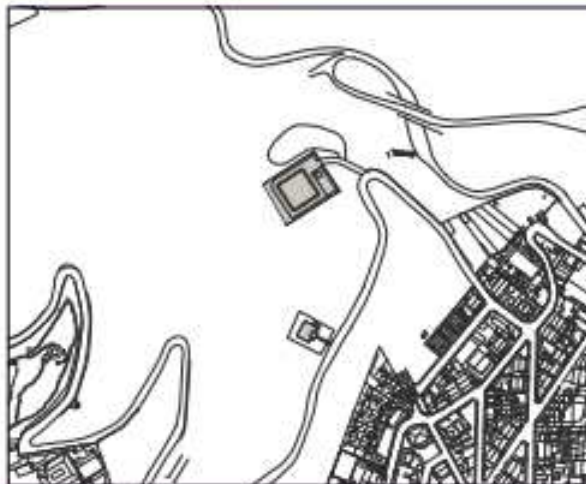
### 1. IDENTIFICACIÓN

**Denominación** DIPÓSIT REGULADOR GENOVA  
**Situación** 3 Genova  
**Calle Planos** -

Full 500	-	Full 1000	D21	Full 5000	03
----------	---	-----------	-----	-----------	----

**Código** 18-01-E  
**Ref. Cat.** -

### 2. DELIMITACIÓ GRÀFICA



### 3. CARACTERÍSTICAS FUNCIONALES

**Superficie (m<sup>2</sup>)** 1822  
**Dominio** Público  
**Uso** Público  
**Núm. Invent.** -

### 4. CONDICIONES DE ORDENACIÓN Y GESTIÓN DEL SUELO

<b>Ordenación</b>	IF0a	<b>Ámbito</b>	-
<b>Catálogo</b>	-	<b>Obtención</b>	Obtenido
<b>Clasif. Suelo</b>	Suelo Rústico	<b>Estado</b>	Ejecutado
		<b>Prioridad</b>	-

### 5. MEDIDAS AMBIENTALES

Las medidas específicas corresponderán a los instrumentos de evaluación ambiental de cada proyecto.

### 6. OBSERVACIONES

Su regulación se establece en la Norma 4.3.6 del PG.



## SGIF/HG 18-03-E

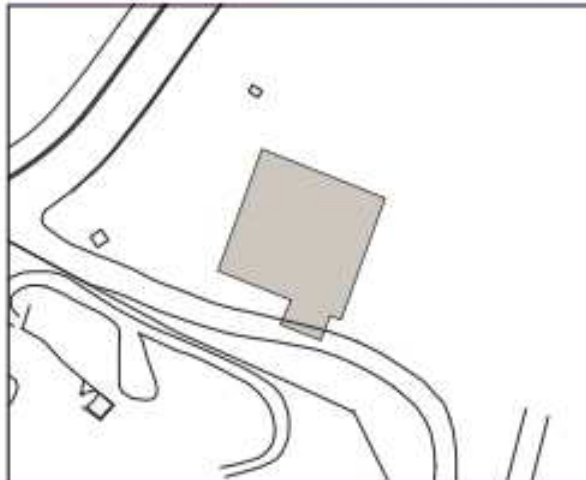
### 1. IDENTIFICACIÓN

**Denominación** ESTACION DE GAS  
**Situación** 3 Genova  
**Calle Planos** Camí dels Reis

Full 500	-	Full 1000	D22	Full 5000	03
----------	---	-----------	-----	-----------	----

**Código** 18-03-E  
**Ref. Cat.** -

### 2. DELIMITACIÓ GRÀFICA



### 3. CARACTERÍSTICAS FUNCIONALES

**Superficie (m<sup>2</sup>)** 505  
**Dominio** Privado  
**Uso** Privado  
**Núm. Invent.** -

### 4. CONDICIONES DE ORDENACIÓN Y GESTIÓN DEL SUELO

<b>Ordenación</b>	IF0a	<b>Ámbito</b>	-
<b>Catálogo</b>	-	<b>Obtención</b>	Obtenido
<b>Clasif. Suelo</b>	Suelo Rústico	<b>Estado</b>	Ejecutado
		<b>Prioridad</b>	-

### 5. MEDIDAS AMBIENTALES

Las medidas específicas corresponderán a los instrumentos de evaluación ambiental de cada proyecto.

### 6. OBSERVACIONES

- Su regulación se establece en la Norma 4.3.6 del PG



## SGIF/T 21-01-E

### 1. IDENTIFICACIÓN

**Denominación** CENTRAL TELEFONICA TERRENO  
**Situación** 6 Son Armadams  
**Calle Planos** Nuñez de Balboa

Full 500	-	Full 1000	G20	Full 5000	06
----------	---	-----------	-----	-----------	----

**Código** 21-01-E  
**Ref. Cat.** -

### 2. DELIMITACIÓ GRÀFICA



### 3. CARACTERÍSTICAS FUNCIONALES

**Superficie (m<sup>2</sup>)** 2593  
**Dominio** Privado  
**Uso** Privado  
**Núm. Invent.** -

### 4. CONDICIONES DE ORDENACIÓN Y GESTIÓN DEL SUELO

<b>Ordenación</b>	EQOC	<b>Ámbito</b>	-
<b>Catálogo</b>	-	<b>Obtención</b>	Obtenido
<b>Clasif. Suelo</b>	Suelo Urbano	<b>Estado</b>	Ejecutado
		<b>Prioridad</b>	-

### 5. MEDIDAS AMBIENTALES

Las medidas específicas corresponderán a los instrumentos de evaluación ambiental de cada proyecto.

### 6. OBSERVACIONES

- Su regulación se establece en la Norma 4.3.6 del PG



## SGIF/IE 25-01-E

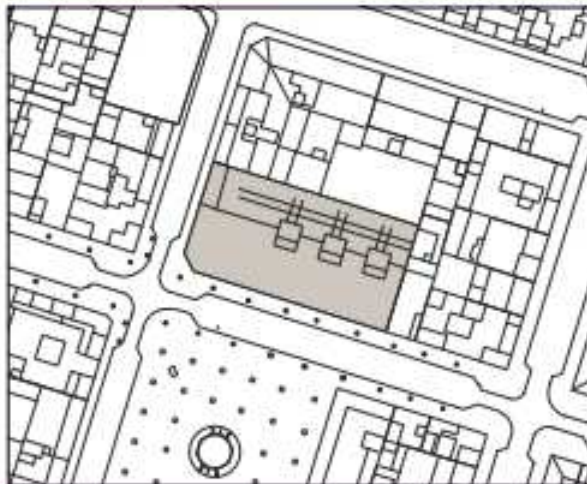
### 1. IDENTIFICACIÓN

**Denominación** SUBESTACIÓ SANTA CATALINA  
**Situación** 6 Santa Catalina  
**Calle** Fàbrica  
**Planos**

Full 500	-	Full 1000	G19	Full 5000	06
----------	---	-----------	-----	-----------	----

**Código** 25-01-E  
**Ref. Cat.** -

### 2. DELIMITACIÓ GRÀFICA



### 3. CARACTERÍSTICAS FUNCIONALES

**Superficie (m<sup>2</sup>)** 998  
**Dominio** Privado  
**Uso** Privado  
**Núm. Invent.** -

### 4. CONDICIONES DE ORDENACIÓN Y GESTIÓN DEL SUELO

<b>Ordenación</b>	IF0a	<b>Ámbito</b>	-
<b>Catálogo</b>	-	<b>Obtención</b>	Obtenido
<b>Clasif. Suelo</b>	Suelo Urbano	<b>Estado</b>	Ejecutado
		<b>Prioridad</b>	-

### 5. MEDIDAS AMBIENTALES

Las medidas específicas corresponderán a los instrumentos de evaluación ambiental de cada proyecto.

### 6. OBSERVACIONES

Su regulación se establece en la Norma 4.3.6 del PG.



## SGIF/IE 28-07-E

### 1. IDENTIFICACIÓN

**Denominación** SUBESTACIÓ SON MOIX  
**Situación** 6 Son Flor  
**Calle Planos** Camí dels Reis, Can Valero

Full 500	-	Full 1000	G15	Full 5000	06
----------	---	-----------	-----	-----------	----

**Código** 28-07-E  
**Ref. Cat.** -

### 2. DELIMITACIÓ GRÁFICA



### 3. CARACTERÍSTICAS FUNCIONALES

**Superficie (m<sup>2</sup>)** 25343  
**Dominio** Privado  
**Uso** Privado  
**Núm. Invent.** -

### 4. CONDICIONES DE ORDENACIÓN Y GESTIÓN DEL SUELO

<b>Ordenación</b>	IF0a	<b>Ámbito</b>	-
<b>Catálogo</b>	-	<b>Obtención</b>	Obtenido
<b>Clasif. Suelo</b>	Suelo Urbano	<b>Estado</b>	Ejecutado
		<b>Prioridad</b>	-

### 5. MEDIDAS AMBIENTALES

Las medidas específicas corresponderán a los instrumentos de evaluación ambiental de cada proyecto.

### 6. OBSERVACIONES

-  
Su regulación se establece en la Norma 4.3.6 del PG

## SGIF/T 29-01-E

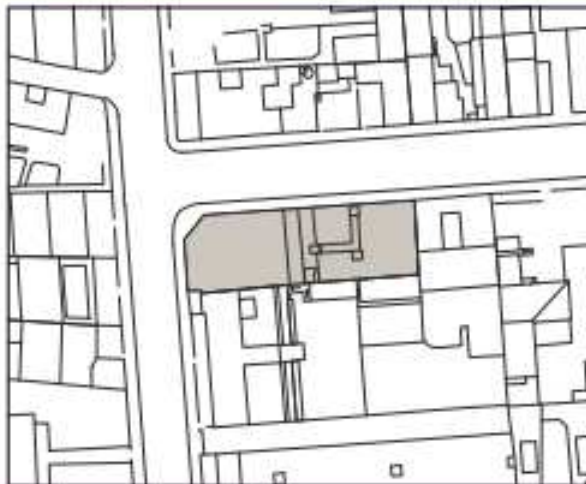
### 1. IDENTIFICACIÓN

**Denominación** CENTRAL TELEFONICA LA VILETA  
**Situación** 2 Son Serrata\_La Vileta  
**Calle Planos** M<sup>a</sup> Antoni Salvá, 12

Full 500	-	Full 1000	F14	Full 5000	02
----------	---	-----------	-----	-----------	----

**Código** 29-01-E  
**Ref. Cat.** -

### 2. DELIMITACIÓ GRÀFICA



### 3. CARACTERÍSTICAS FUNCIONALES

**Superficie (m<sup>2</sup>)** 295  
**Dominio** Privado  
**Uso** Privado  
**Núm. Invent.** -

### 4. CONDICIONES DE ORDENACIÓN Y GESTIÓN DEL SUELO

<b>Ordenación</b>	82a	<b>Ámbito</b>	-
<b>Catálogo</b>	-	<b>Obtención</b>	Obtenido
<b>Clasif. Suelo</b>	Suelo Urbano	<b>Estado</b>	Ejecutado
		<b>Prioridad</b>	-

### 5. MEDIDAS AMBIENTALES

Las medidas específicas corresponderán a los instrumentos de evaluación ambiental de cada proyecto.

### 6. OBSERVACIONES

Su regulación se establece en la Norma 4.3.6 del PG.



## SGIF/A 32-04-E

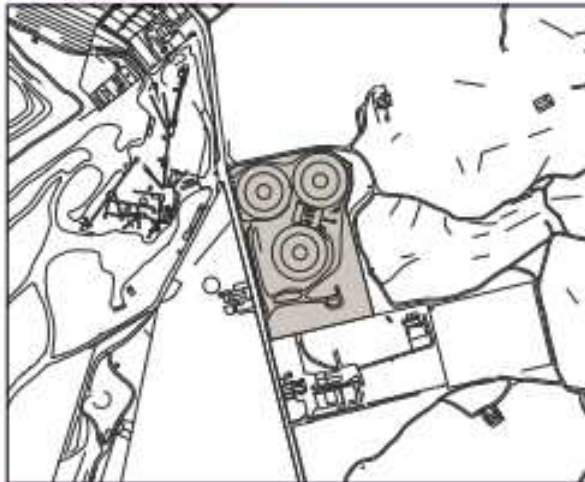
### 1. IDENTIFICACIÓN

**Denominación** DIPOSIT SON ANGLADA  
**Situación** 2 Son Anglada  
**Calle Planos** -  

Full 500	-	Full 1000	F10	Full 5000	02
----------	---	-----------	-----	-----------	----

**Código** 32-04-E  
**Ref. Cat.** -

### 2. DELIMITACIÓ GRÁFICA



### 3. CARACTERÍSTICAS FUNCIONALES

**Superficie (m<sup>2</sup>)** 30221  
**Dominio** Público  
**Uso** Público  
**Núm. Invent.** -

### 4. CONDICIONES DE ORDENACIÓN Y GESTIÓN DEL SUELO

<b>Ordenación</b>	IF0a	<b>Ámbito</b>	-
<b>Catálogo</b>	-	<b>Obtención</b>	Obtenido
<b>Clasif. Suelo</b>	Suelo Rústico	<b>Estado</b>	Ejecutado
		<b>Prioridad</b>	-

### 5. MEDIDAS AMBIENTALES

Las medidas específicas corresponderán a los instrumentos de evaluación ambiental de cada proyecto.

### 6. OBSERVACIONES

Su regulación se establece en la Norma 4.3.6 del PG



## SGIF/A-P 36-01-E

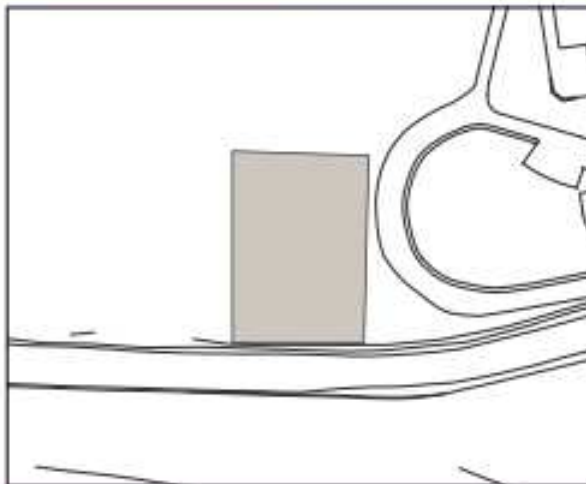
### 1. IDENTIFICACIÓN

**Denominación** DIPÓSIT SON VIDA  
**Situación** 2 Son Vida  
**Calle Planos** Cmo. Son Rapinya

Full 500	-	Full 1000	E15	Full 5000	02
----------	---	-----------	-----	-----------	----

**Código** 36-01-E  
**Ref. Cat.** -

### 2. DELIMITACIÓ GRÀFICA



### 3. CARACTERÍSTICAS FUNCIONALES

**Superficie (m<sup>2</sup>)** 1424  
**Dominio** Público  
**Uso** Público  
**Núm. Invent.** -

### 4. CONDICIONES DE ORDENACIÓN Y GESTIÓN DEL SUELO

<b>Ordenación</b>	IF0a	<b>Ámbito</b>	-
<b>Catálogo</b>	-	<b>Obtención</b>	Obtenido
<b>Clasif. Suelo</b>	Suelo Rústico	<b>Estado</b>	Ejecutado
		<b>Prioridad</b>	-

### 5. MEDIDAS AMBIENTALES

Las medidas específicas corresponderán a los instrumentos de evaluación ambiental de cada proyecto.

### 6. OBSERVACIONES

Su regulación se establece en la Norma 4.3.6 del PG.

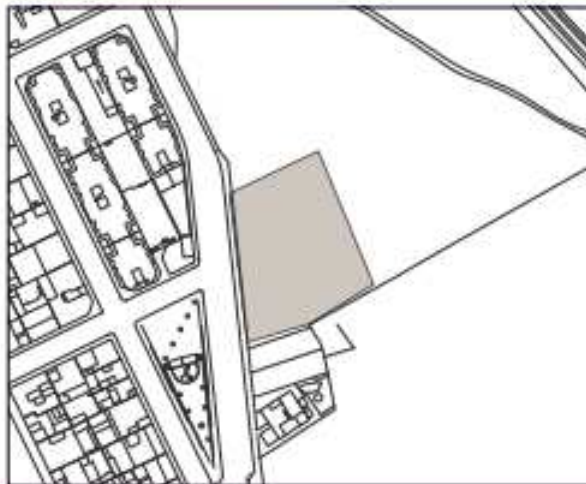


## SGIF/IE 40-01-E

### 1. IDENTIFICACIÓN

Denominación	SA FALCA VERDA		
Situación	47 Bons Aires		
Calle Planos	Camí de Jesús		
Full 500	-	Full 1000	H17
Full 5000	Bons Aires		
Código	40-01-E		
Ref. Cat.	-		

### 2. DELIMITACIÓ GRÀFICA



### 3. CARACTERÍSTICAS FUNCIONALES

Superficie (m <sup>2</sup> )	1696
Domínio	Público
Uso	Público
Núm. Invent.	-

### 4. CONDICIONES DE ORDENACIÓN Y GESTIÓN DEL SUELO

Ordenación	IF0a	Ámbito	-
Catálogo	-	Obtención	Obtenido
Clasif. Suelo	Suelo Urbano	Estado	Ejecutado
		Prioridad	-

### 5. MEDIDAS AMBIENTALES

Las medidas específicas corresponderán a los instrumentos de evaluación ambiental de cada proyecto.

### 6. OBSERVACIONES

Su regulación se establece en la Norma 4.3.6 del PG.



## SGIF/A-P 41-01-E

### 1. IDENTIFICACIÓN

**Denominación** ETAP I DIPÒSITS REGULADORS SON TUGORES

**Situación** 5 Secar de la Real

**Calle Planos** -

Full 500	-	Full 1000	H11, H12,	Full 5000	05
----------	---	-----------	-----------	-----------	----

**Código** 41-01-E

**Ref. Cat.** -

### 2. DELIMITACIÓ GRÀFICA



### 3. CARACTERÍSTICAS FUNCIONALES

**Superficie (m<sup>2</sup>)** 16568

**Domínio** Público

**Uso** Público

**Núm. Invent.** -

### 4. CONDICIONES DE ORDENACIÓN Y GESTIÓN DEL SUELO

**Ordenación** IF0a

**Catálogo** -

**Clasif. Suelo** Suelo Rústico

**Ámbito** -

**Obtención** Obtenido

**Estado** Ejecutado

**Prioridad** -

### 5. MEDIDAS AMBIENTALES

Las medidas específicas corresponderán a los instrumentos de evaluación ambiental de cada proyecto.

### 6. OBSERVACIONES

Su regulación se establece en la Norma 4.3.6 del PG



## SGIF/A 41-03-E

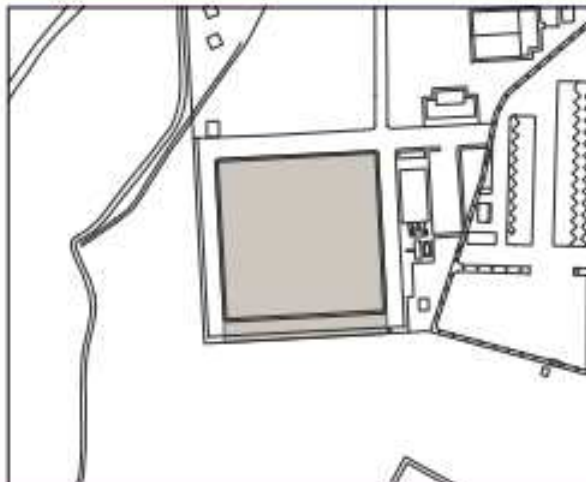
### 1. IDENTIFICACIÓN

**Denominación** DIPOSIT SON PACS  
**Situación** 5 Secar de la Real  
**Calle Planos** Camí dels Reis

Full 500	-	Full 1000	112	Full 5000	05
----------	---	-----------	-----	-----------	----

**Código** 41-03-E  
**Ref. Cat.** -

### 2. DELIMITACIÓ GRÀFICA



### 3. CARACTERÍSTICAS FUNCIONALES

**Superficie (m<sup>2</sup>)** 5237  
**Domínio** Público  
**Uso** Público  
**Núm. Invent.** -

### 4. CONDICIONES DE ORDENACIÓN Y GESTIÓN DEL SUELO

<b>Ordenación</b>	IF0a	<b>Ámbito</b>	-
<b>Catálogo</b>	-	<b>Obtención</b>	Obtenido
<b>Clasif. Suelo</b>	Suelo Rústico	<b>Estado</b>	Ejecutado
		<b>Prioridad</b>	-

### 5. MEDIDAS AMBIENTALES

Las medidas específicas corresponderán a los instrumentos de evaluación ambiental de cada proyecto.

### 6. OBSERVACIONES

Afectado por las servidumbres aeronáuticas, ver Norma 4.3.8  
Su regulación se establece en la Norma 4.3.6 del PG



## SGIF/A 41-04-P

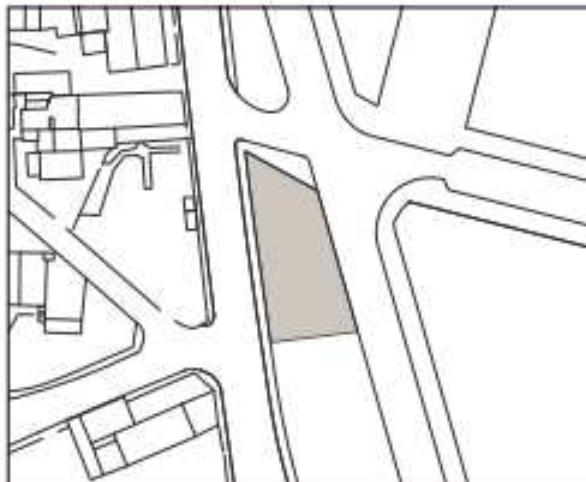
### 1. IDENTIFICACIÓN

**Denominación** DIPOÏT ESTABLIMENTS  
**Situación** 5 Secar de la Real  
**Calle Planos** Joan Mascaró y Fornés

Full 500	-	Full 1000	G11	Full 5000	05
----------	---	-----------	-----	-----------	----

**Código** 41-04-P  
**Ref. Cat.** -

### 2. DELIMITACIÓ GRÀFICA



### 3. CARACTERÍSTICAS FUNCIONALES

**Superficie (m<sup>2</sup>)** 348  
**Dominio** Público  
**Uso** Público  
**Núm. Invent.** -

### 4. CONDICIONES DE ORDENACIÓN Y GESTIÓN DEL SUELO

<b>Ordenación</b>	IF0a	<b>Ámbito</b>	-
<b>Catálogo</b>	-	<b>Obtención</b>	Obtenido
<b>Clasif. Suelo</b>	Suelo Urbano	<b>Estado</b>	No ejecutado
		<b>Prioridad</b>	Alta

### 5. MEDIDAS AMBIENTALES

Las medidas específicas corresponderán a los instrumentos de evaluación ambiental de cada proyecto.

### 6. OBSERVACIONES

Su regulación se establece en la Norma 4.3.6 del PG.



## SGIF/A 41-07-P

### 1. IDENTIFICACIÓN

**Denominación** AMPLIACIÓ ABAQUA SON PACS  
**Situación** 5 Secar de la Real  
**Calle Planos** Camí dels Reis

Full 500	-	Full 1000	112	Full 5000	05
----------	---	-----------	-----	-----------	----

**Código** 41-07-P  
**Ref. Cat.** -

### 2. DELIMITACIÓ GRÀFICA



### 3. CARACTERÍSTICAS FUNCIONALES

**Superficie (m<sup>2</sup>)** 24695  
**Domínio** Público  
**Uso** Público  
**Núm. Invent.** -

### 4. CONDICIONES DE ORDENACIÓN Y GESTIÓN DEL SUELO

<b>Ordenación</b>	IF0a	<b>Ámbito</b>	AA/41-02
<b>Catálogo</b>	-	<b>Obtención</b>	No obtenido
<b>Clasif. Suelo</b>	Suelo Rústico	<b>Estado</b>	No ejecutado
		<b>Prioridad</b>	Mitjà/Baixa

### 5. MEDIDAS AMBIENTALES

Las medidas específicas corresponderán a los instrumentos de evaluación ambiental de cada proyecto.

### 6. OBSERVACIONES

Afectado por las servidumbres aeronáuticas, ver Norma 4.3.8.  
Su regulación se establece en la Norma 4.3.6 del PG.



## SGIF/T 42-01-E

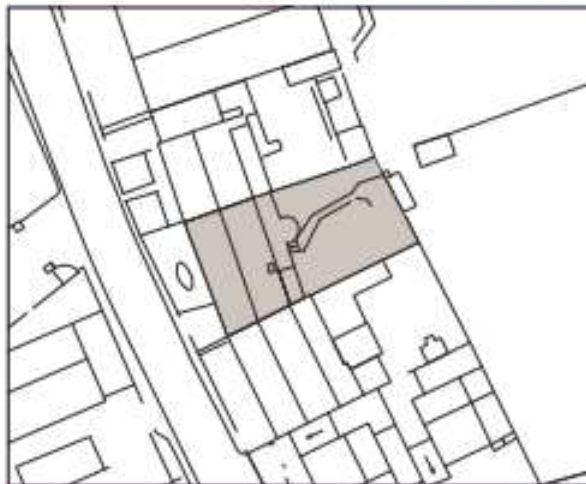
### 1. IDENTIFICACIÓN

**Denominación** CENTRAL TELEF. ESTABLIMENTS  
**Situación** 5 Establiments  
**Calle Planos** Ctra. Esporles

Full 500	-	Full 1000	G9	Full 5000	05
----------	---	-----------	----	-----------	----

**Código** 42-01-E  
**Ref. Cat.** -

### 2. DELIMITACIÓ GRÀFICA



### 3. CARACTERÍSTICAS FUNCIONALES

**Superficie (m<sup>2</sup>)** 349  
**Dominio** Privado  
**Uso** Privado  
**Núm. Invent.** -

### 4. CONDICIONES DE ORDENACIÓN Y GESTIÓN DEL SUELO

<b>Ordenación</b>	J2a	<b>Ámbito</b>	-
<b>Catálogo</b>	-	<b>Obtención</b>	Obtenido
<b>Clasif. Suelo</b>	Suelo Urbano	<b>Estado</b>	Ejecutado
		<b>Prioridad</b>	-

### 5. MEDIDAS AMBIENTALES

Las medidas específicas corresponderán a los instrumentos de evaluación ambiental de cada proyecto.

### 6. OBSERVACIONES

Su regulación se establece en la Norma 4.3.6 del PG.

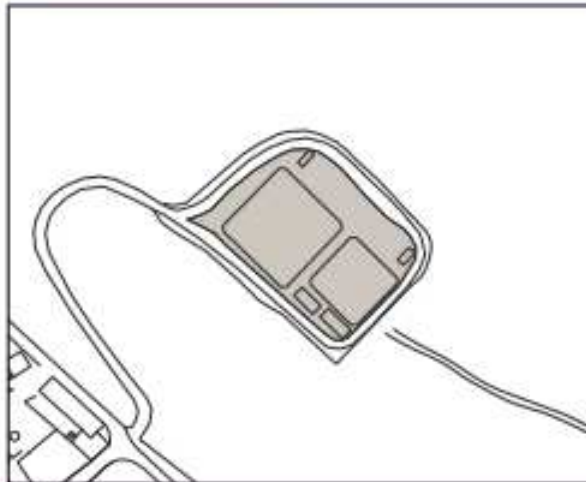


## SGIF/A 42-04-E

### 1. IDENTIFICACIÓN

Denominación	DIPÒSITS ESTABLIMENT		
Situación	1 Establiments		
Calle Planos	Camí de la CÒma Freda		
Full 500	-	Full 1000	F6
Full 5000	01		
Código	42-04-E		
Ref. Cat.	-		

### 2. DELIMITACIÓ GRÀFICA



### 3. CARACTERÍSTICAS FUNCIONALES

Superficie (m <sup>2</sup> )	2328
Domínio	Público
Uso	Público
Núm. Invent.	-

### 4. CONDICIONES DE ORDENACIÓN Y GESTIÓN DEL SUELO

Ordenación	IF0a	Ámbito	-
Catálogo	-	Obtención	Obtenido
Clasif. Suelo	Suelo Rústico	Estado	Ejecutado
		Prioridad	-

### 5. MEDIDAS AMBIENTALES

Las medidas específicas corresponderán a los instrumentos de evaluación ambiental de cada proyecto.

### 6. OBSERVACIONES

Su regulación se establece en la Norma 4.3.6 del PG.



## SGIF/A 43-02-P

### 1. IDENTIFICACIÓN

**Denominación** AMPLIACIÓ FONT DE SA VILA  
**Situación** 4 Son Espanyol  
**Calle Planos** -

Full 500	-	Full 1000	H3	Full 5000	04
----------	---	-----------	----	-----------	----

**Código** 43-02-P  
**Ref. Cat.** -

### 2. DELIMITACIÓ GRÁFICA



### 3. CARACTERÍSTICAS FUNCIONALES

**Superficie (m<sup>2</sup>)** 51305  
**Dominio** Público  
**Uso** Público  
**Núm. Invent.** -

### 4. CONDICIONES DE ORDENACIÓN Y GESTIÓN DEL SUELO

<b>Ordenación</b>	IF0a	<b>Ámbito</b>	AA/43-01
<b>Catálogo</b>	-	<b>Obtención</b>	No obtenido
<b>Clasif. Suelo</b>	Suelo Rústico	<b>Estado</b>	No ejecutado
		<b>Prioridad</b>	Alta/ Mitjà

### 5. MEDIDAS AMBIENTALES

Las medidas específicas corresponderán a los instrumentos de evaluación ambiental de cada proyecto.

### 6. OBSERVACIONES

Su regulación se establece en la Norma 4.3.6 del PG.



## SGIF/A-P 43-03-E

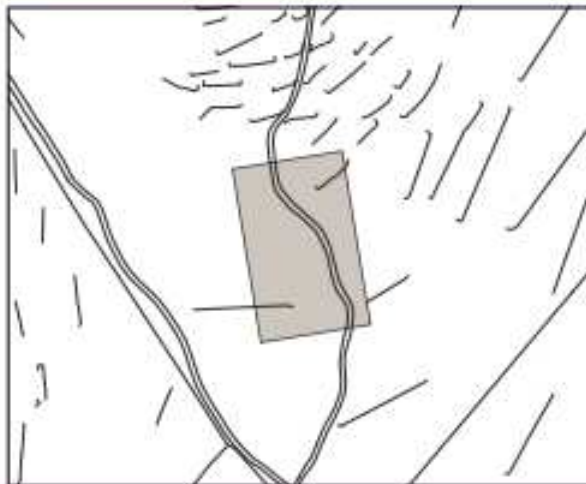
### 1. IDENTIFICACIÓN

**Denominación** DIPÓSIT PARC BIT  
**Situación** 4 Son Espanyol  
**Calle Planos** -  

Full 500	-	Full 1000	H3, H4	Full 5000	04
----------	---	-----------	--------	-----------	----

**Código** 43-03-E  
**Ref. Cat.** -

### 2. DELIMITACIÓ GRÀFICA



### 3. CARACTERÍSTICAS FUNCIONALES

**Superficie (m<sup>2</sup>)** 4372  
**Dominio** Público  
**Uso** Público  
**Núm. Invent.** -

### 4. CONDICIONES DE ORDENACIÓN Y GESTIÓN DEL SUELO

<b>Ordenación</b>	IF0a	<b>Ámbito</b>	-
<b>Catálogo</b>	-	<b>Obtención</b>	Obtenido
<b>Clasif. Suelo</b>	Suelo Rústico	<b>Estado</b>	Ejecutado
		<b>Prioridad</b>	-

### 5. MEDIDAS AMBIENTALES

Las medidas específicas corresponderán a los instrumentos de evaluación ambiental de cada proyecto.

### 6. OBSERVACIONES

- Su regulación se establece en la Norma 4.3.6 del PG



## SGIF/IE 43-04-E

### 1. IDENTIFICACIÓN

**Denominación** SUBESTACIÓ PARC BIT  
**Situación** 4 Son Espanyol  
**Calle Planos** Ctra. Parc Bit

Full 500	-	Full 1000	H6, 16	Full 5000	04/ 05
----------	---	-----------	--------	-----------	--------

**Código** 43-04-E  
**Ref. Cat.** -

### 2. DELIMITACIÓ GRÁFICA



### 3. CARACTERÍSTICAS FUNCIONALES

**Superficie (m<sup>2</sup>)** 80721  
**Dominio** Privado  
**Uso** Privado  
**Núm. Invent.** -

### 4. CONDICIONES DE ORDENACIÓN Y GESTIÓN DEL SUELO

<b>Ordenación</b>	IF0a	<b>Ámbito</b>	-
<b>Catálogo</b>	-	<b>Obtención</b>	Obtenido
<b>Clasif. Suelo</b>	Suelo Rústico	<b>Estado</b>	Ejecutado
		<b>Prioridad</b>	-

### 5. MEDIDAS AMBIENTALES

Las medidas específicas corresponderán a los instrumentos de evaluación ambiental de cada proyecto.

### 6. OBSERVACIONES

Su regulación se establece en la Norma 4.3.6 del PG



## SGIF/A-P 43-05-E

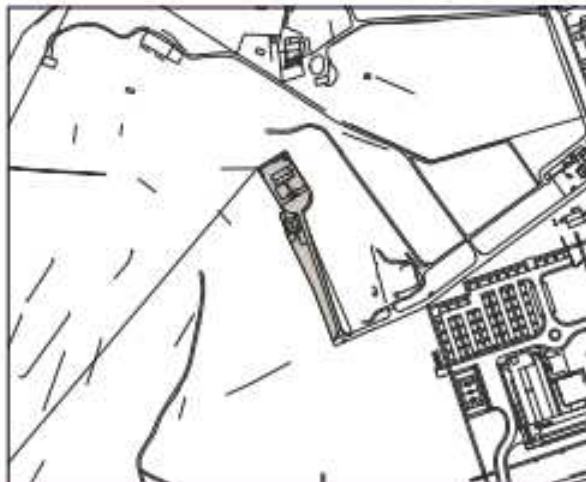
### 1. IDENTIFICACIÓN

**Denominación** FONT DE LA VILA  
**Situación** 4 Son Espanyol  
**Calle Planos** -

Full 500	-	Full 1000	H3	Full 5000	04
----------	---	-----------	----	-----------	----

**Código** 43-05-E  
**Ref. Cat.** -

### 2. DELIMITACIÓ GRÀFICA



### 3. CARACTERÍSTICAS FUNCIONALES

**Superficie (m<sup>2</sup>)** 3524  
**Domínio** Público  
**Uso** Público  
**Núm. Invent.** -

### 4. CONDICIONES DE ORDENACIÓN Y GESTIÓN DEL SUELO

<b>Ordenación</b>	IF0a	<b>Ámbito</b>	-
<b>Catálogo</b>	-	<b>Obtención</b>	Obtenido
<b>Clasif. Suelo</b>	Suelo Rústico	<b>Estado</b>	Ejecutado
		<b>Prioridad</b>	-

### 5. MEDIDAS AMBIENTALES

Las medidas específicas corresponderán a los instrumentos de evaluación ambiental de cada proyecto.

### 6. OBSERVACIONES

- Su regulación se establece en la Norma 4.3.6 del PG



## SGIF/T-P 44-04-E

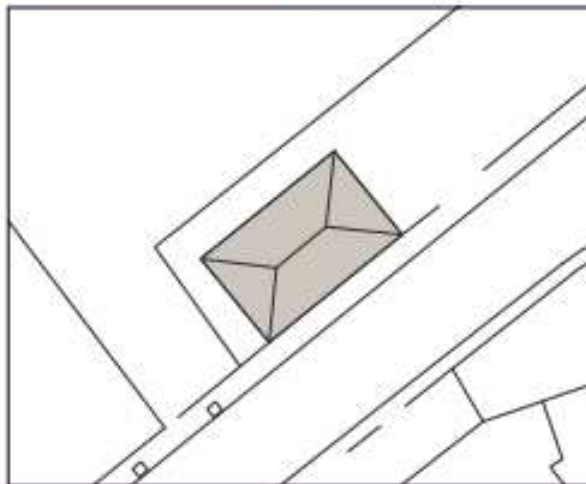
### 1. IDENTIFICACIÓN

**Denominación** CENTRAL TELEFONICA SON SARDINA  
**Situación** 5 Son Sardina  
**Calle Planos** Rosa Canals

Full 500	-	Full 1000	18	Full 5000	05
----------	---	-----------	----	-----------	----

**Código** 44-04-E  
**Ref. Cat.** -

### 2. DELIMITACIÓ GRÀFICA



### 3. CARACTERÍSTICAS FUNCIONALES

**Superficie (m<sup>2</sup>)** 67  
**Dominio** Privado  
**Uso** Privado  
**Núm. Invent.** -

### 4. CONDICIONES DE ORDENACIÓN Y GESTIÓN DEL SUELO

<b>Ordenación</b>	IF0a	<b>Ámbito</b>	-
<b>Catálogo</b>	-	<b>Obtención</b>	Obtenido
<b>Clasif. Suelo</b>	Suelo Rústico	<b>Estado</b>	Ejecutado
		<b>Prioridad</b>	-

### 5. MEDIDAS AMBIENTALES

Las medidas específicas corresponderán a los instrumentos de evaluación ambiental de cada proyecto.

### 6. OBSERVACIONES

- Su regulación se establece en la Norma 4.3.6 del PG



## SGIF/A-P 44-05-P

### 1. IDENTIFICACIÓN

**Denominación** DEPÓSITOS AGUA DESALADA SON BASSÓ

**Situación** 44 Son Sardina

**Calle Planos** -

Full 500	-	Full 1000	11	Full 5000	11
----------	---	-----------	----	-----------	----

**Código** 44-05-P

**Ref. Cat.** -

### 3. CARACTERÍSTICAS FUNCIONALES

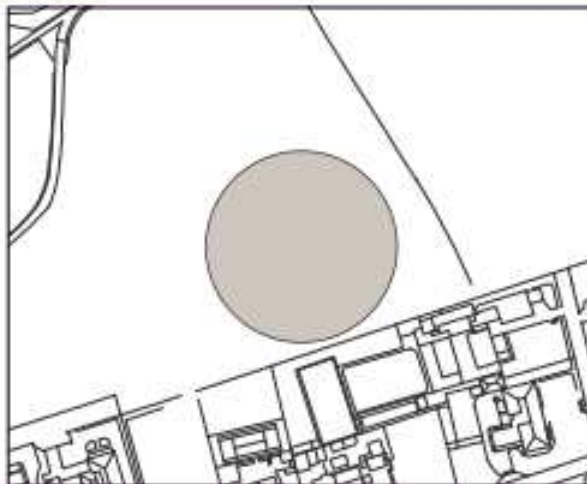
**Superficie (m<sup>2</sup>)** 4290

**Dominio** Privado

**Uso** Público

**Núm. Invent.** -

### 2. DELIMITACIÓ GRÁFICA



### 4. CONDICIONES DE ORDENACIÓN Y GESTIÓN DEL SUELO

**Ordenación** IF0a

**Catálogo** -

**Clasif. Suelo** Suelo Rústico

**Ámbito** -

**Obtención** No obtenido

**Estado** No ejecutado

**Prioridad** -

### 5. MEDIDAS AMBIENTALES

Las medidas específicas corresponderán a los instrumentos de evaluación ambiental de cada proyecto.

### 6. OBSERVACIONES

Afectado por las servidumbres aeronáuticas, ver Norma 4.3.8

Su regulación se establece en la Norma 4.3.6 del PG



## SGIF/IE 48-01-E

### 1. IDENTIFICACIÓN

**Denominación** SUBESTACIÓ COLUSEO  
**Situación** 6 Plaça de Toros  
**Calle Planos** Arquitecto Bennassar

Full 500	-	Full 1000	117	Full 5000	06
----------	---	-----------	-----	-----------	----

**Código** 48-01-E  
**Ref. Cat.** -

### 2. DELIMITACIÓ GRÁFICA



### 3. CARACTERÍSTICAS FUNCIONALES

**Superficie (m<sup>2</sup>)** 923  
**Dominio** Privado  
**Uso** Privado  
**Núm. Invent.** -

### 4. CONDICIONES DE ORDENACIÓN Y GESTIÓN DEL SUELO

<b>Ordenación</b>	IF0a	<b>Ámbito</b>	-
<b>Catálogo</b>	-	<b>Obtención</b>	Obtenido
<b>Clasif. Suelo</b>	Suelo Urbano	<b>Estado</b>	Ejecutado
		<b>Prioridad</b>	-

### 5. MEDIDAS AMBIENTALES

Las medidas específicas corresponderán a los instrumentos de evaluación ambiental de cada proyecto.

### 6. OBSERVACIONES

-  
Su regulación se establece en la Norma 4.3.6 del PG



## SGIF/T 52-01-E

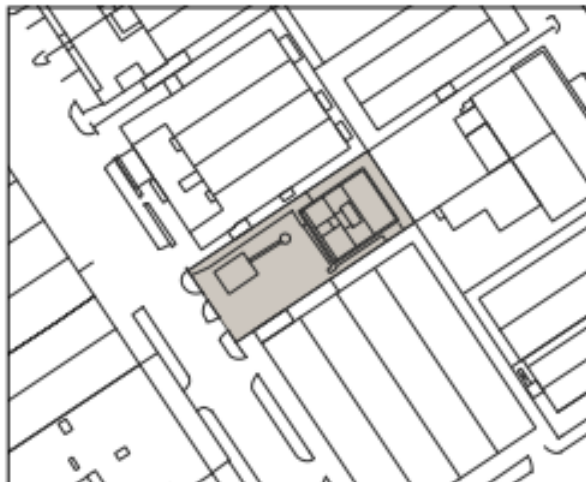
### 1. IDENTIFICACIÓN

**Denominación** CENTRAL TELEF. POLIGONO  
**Situación** 5 La Indioteria (Urbá)  
**Calle Planos** Gremi Zapateros

Full 500	-	Full 1000	113	Full 5000	05
----------	---	-----------	-----	-----------	----

**Código** 52-01-E  
**Ref. Cat.** -

### 2. DELIMITACIÓ GRÁFICA



### 3. CARACTERÍSTICAS FUNCIONALES

**Superficie (m<sup>2</sup>)** 1007  
**Dominio** Privado  
**Uso** Privado  
**Núm. Invent.** -

### 4. CONDICIONES DE ORDENACIÓN Y GESTIÓN DEL SUELO

<b>Ordenación</b>	IF0a	<b>Ámbito</b>	-
<b>Catálogo</b>	-	<b>Obtención</b>	Obtenido
<b>Clasif. Suelo</b>	Suelo Urbano	<b>Estado</b>	Ejecutado
		<b>Prioridad</b>	-

### 5. MEDIDAS AMBIENTALES

Las medidas específicas corresponderán a los instrumentos de evaluación ambiental de cada proyecto.

### 6. OBSERVACIONES

-  
Su regulación se establece en la Norma 4.3.6 del PG



## SGIF/IE 52-08-E

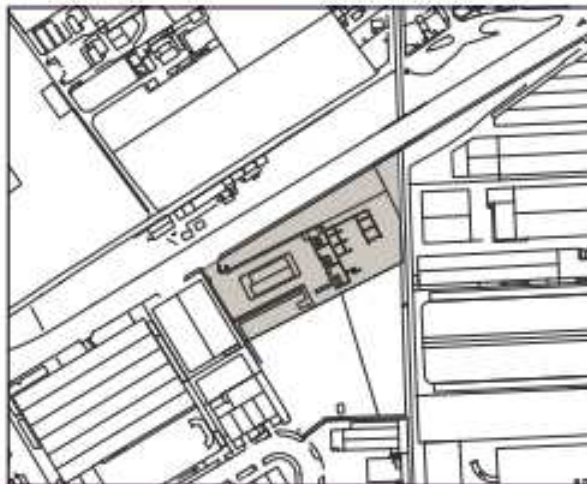
### 1. IDENTIFICACIÓN

**Denominación** SUBESTACIÓ POLLIGON  
**Situación** 5 La Indioteria (Urbá)  
**Calle Planos** Camí dels Reis

Full 500	-	Full 1000	11	Full 5000	05
----------	---	-----------	----	-----------	----

**Código** 52-08-E  
**Ref. Cat.** -

### 2. DELIMITACIÓ GRÁFICA



### 3. CARACTERÍSTICAS FUNCIONALES

**Superficie (m<sup>2</sup>)** 6591  
**Dominio** Privado  
**Uso** Privado  
**Núm. Invent.** -

### 4. CONDICIONES DE ORDENACIÓN Y GESTIÓN DEL SUELO

<b>Ordenación</b>	IF0a	<b>Ámbito</b>	-
<b>Catálogo</b>	-	<b>Obtención</b>	Obtenido
<b>Clasif. Suelo</b>	Suelo Urbano	<b>Estado</b>	Ejecutado
		<b>Prioridad</b>	-

### 5. MEDIDAS AMBIENTALES

Las medidas específicas corresponderán a los instrumentos de evaluación ambiental de cada proyecto.

### 6. OBSERVACIONES

- Su regulación se establece en la Norma 4.3.6 del PG



## SGIF/A-P 53-08-E

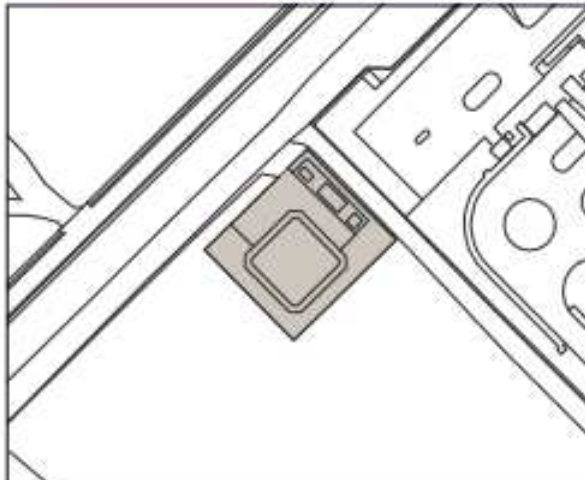
### 1. IDENTIFICACIÓN

**Denominación** DIPOSIT SON REUS  
**Situación** 4 La Indioteria (Rural)  
**Calle Planos** Camí de Son Reus

Full 500	-	Full 1000	K3	Full 5000	04
----------	---	-----------	----	-----------	----

**Código** 53-08-E  
**Ref. Cat.** -

### 2. DELIMITACIÓ GRÀFICA



### 3. CARACTERÍSTICAS FUNCIONALES

**Superficie (m<sup>2</sup>)** 1810  
**Domínio** Público  
**Uso** Público  
**Núm. Invent.** -

### 4. CONDICIONES DE ORDENACIÓN Y GESTIÓN DEL SUELO

<b>Ordenación</b>	IF0a	<b>Ámbito</b>	-
<b>Catálogo</b>	-	<b>Obtención</b>	Obtenido
<b>Clasif. Suelo</b>	Suelo Rústico	<b>Estado</b>	Ejecutado
		<b>Prioridad</b>	-

### 5. MEDIDAS AMBIENTALES

Las medidas específicas corresponderán a los instrumentos de evaluación ambiental de cada proyecto.

### 6. OBSERVACIONES

- Su regulación se establece en la Norma 4.3.6 del PG



## SGIF/IE 53-09-E

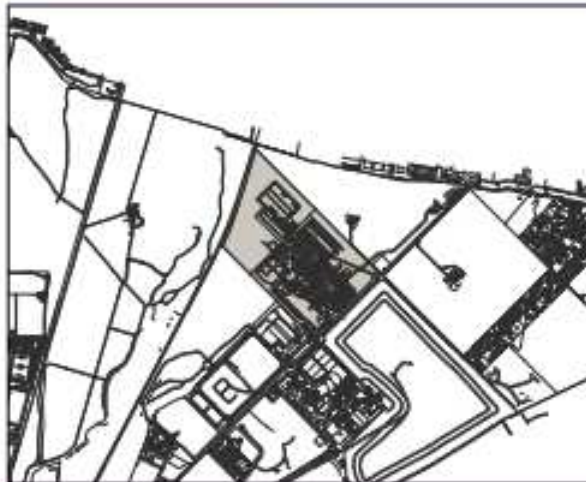
### 1. IDENTIFICACIÓN

**Denominación** SUBESTACIÓ SON REUS  
**Situación** 4 La Indioteria (Rural)  
**Calle Planos** Ctra. Soller  

Full 500	-	Full 1000	K1, K2, K3	Full 5000	04
----------	---	-----------	------------	-----------	----

**Código** 53-09-E  
**Ref. Cat.** -

### 2. DELIMITACIÓ GRÁFICA



### 3. CARACTERÍSTICAS FUNCIONALES

**Superficie (m<sup>2</sup>)** 217177  
**Dominio** Privado  
**Uso** Privado  
**Núm. Invent.** -

### 4. CONDICIONES DE ORDENACIÓN Y GESTIÓN DEL SUELO

<b>Ordenación</b>	IF0a	<b>Ámbito</b>	-
<b>Catálogo</b>	-	<b>Obtención</b>	Obtenido
<b>Clasif. Suelo</b>	Suelo Rústico	<b>Estado</b>	Ejecutado
		<b>Prioridad</b>	-

### 5. MEDIDAS AMBIENTALES

Las medidas específicas corresponderán a los instrumentos de evaluación ambiental de cada proyecto.

### 6. OBSERVACIONES

Adaptado en el Plan Director para la gestión de los Residuos Sólidos Urbanos de La Isla de Mallorca.  
Su regulación se establece en la Norma 4.3.6 del PG.



## SGIF/IE 53-10-P

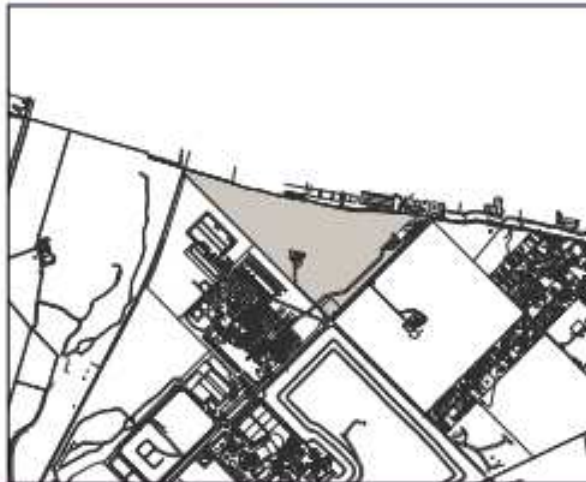
### 1. IDENTIFICACIÓN

**Denominación** AMPLIACIÓ SUBESTACIÓ SON REUX  
**Situación** 4 La Indioteria (Rural)  
**Calle Planos** Camí de Son Reus

Full 500	-	Full 1000	K1, K2, L2	Full 5000	04
----------	---	-----------	------------	-----------	----

**Código** 53-10-P  
**Ref. Cat.** -

### 2. DELIMITACIÓ GRÁFICA



### 3. CARACTERÍSTICAS FUNCIONALES

**Superficie (m<sup>2</sup>)** 158314  
**Dominio** Privado  
**Uso** Privado  
**Núm. Invent.** -

### 4. CONDICIONES DE ORDENACIÓN Y GESTIÓN DEL SUELO

<b>Ordenación</b>	IF0a	<b>Ámbito</b>	-
<b>Catálogo</b>	-	<b>Obtención</b>	Obtenido
<b>Clasif. Suelo</b>	Suelo Rústico	<b>Estado</b>	No ejecutado
		<b>Prioridad</b>	Sense programació

### 5. MEDIDAS AMBIENTALES

Las medidas específicas corresponderán a los instrumentos de evaluación ambiental de cada proyecto.

### 6. OBSERVACIONES

- Su regulación se establece en la Norma 4.3.6 del PG



## SGIF/T 59-01-E

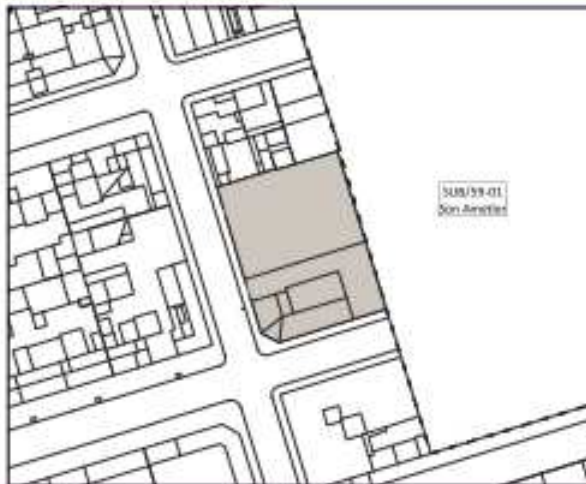
### 1. IDENTIFICACIÓN

**Denominación** CENTRAL TELEF. ES RAFAL  
**Situación** 6 El Vivero  
**Calle Planos** Crédito Balear

Full 500	-	Full 1000	L16	Full 5000	06
----------	---	-----------	-----	-----------	----

**Código** 59-01-E  
**Ref. Cat.** -

### 2. DELIMITACIÓ GRÀFICA



### 3. CARACTERÍSTICAS FUNCIONALES

**Superficie (m<sup>2</sup>)** 826  
**Dominio** Privado  
**Uso** Privado  
**Núm. Invent.** -

### 4. CONDICIONES DE ORDENACIÓN Y GESTIÓN DEL SUELO

<b>Ordenación</b>	IF0a	<b>Ámbito</b>	-
<b>Catálogo</b>	-	<b>Obtención</b>	Obtenido
<b>Clasif. Suelo</b>	Suelo Urbano	<b>Estado</b>	Ejecutado
		<b>Prioridad</b>	-

### 5. MEDIDAS AMBIENTALES

Las medidas específicas corresponderán a los instrumentos de evaluación ambiental de cada proyecto.

### 6. OBSERVACIONES

Su regulación se establece en la Norma 4.3.6 del PG.



## SGIF/T 68-02-E

### 1. IDENTIFICACIÓN

**Denominación** TELEFONICA DE CARRETERA DE MANACOR

**Situación** 6 La Soledad (Nord)

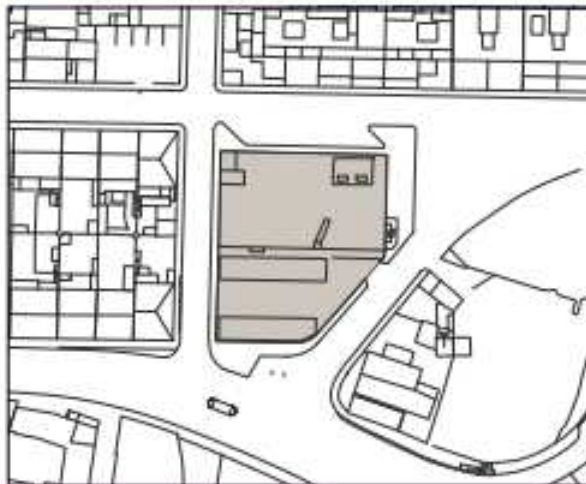
**Calle Planos** Sureda

Full 500	-	Full 1000	K20	Full 5000	06
----------	---	-----------	-----	-----------	----

**Código** 68-02-E

**Ref. Cat.** -

### 2. DELIMITACIÓ GRÀFICA



### 3. CARACTERÍSTICAS FUNCIONALES

**Superficie (m<sup>2</sup>)** 1259

**Dominio** Privado

**Uso** Público

**Núm. Invent.** -

### 4. CONDICIONES DE ORDENACIÓN Y GESTIÓN DEL SUELO

**Ordenación** B4a

**Catálogo** -

**Clasif. Suelo** Suelo Urbano

**Ámbito** -

**Obtención** Obtenido

**Estado** Ejecutado

**Prioridad** -

### 5. MEDIDAS AMBIENTALES

Las medidas específicas corresponderán a los instrumentos de evaluación ambiental de cada proyecto.

### 6. OBSERVACIONES

Su regulación se establece en la Norma 4.3.6 del PG



## SGIF/IE 70-01-E

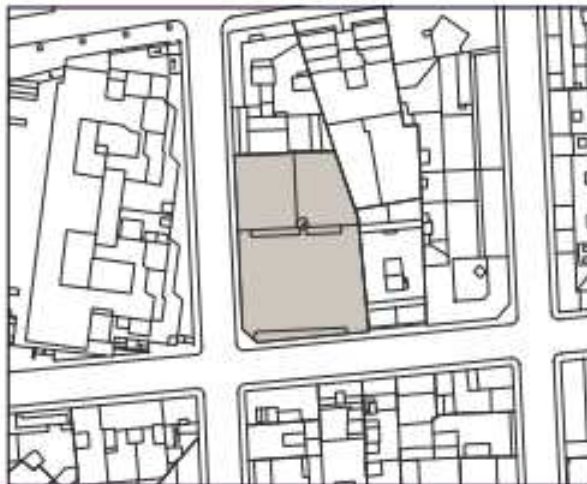
### 1. IDENTIFICACIÓN

**Denominación** SUBEST.ELECTR. NUREDDUNA  
**Situación** 6 Pere Garau  
**Calle Planos** Luis Martí, Federic Mistral

Full 500	10	Full 1000	119	Full 5000	06
----------	----	-----------	-----	-----------	----

**Código** 70-01-E  
**Ref. Cat.** -

### 2. DELIMITACIÓ GRÀFICA



### 3. CARACTERÍSTICAS FUNCIONALES

**Superficie (m<sup>2</sup>)** 926  
**Dominio** Privado  
**Uso** Privado  
**Núm. Invent.** -

### 4. CONDICIONES DE ORDENACIÓN Y GESTIÓN DEL SUELO

<b>Ordenación</b>	IF0a	<b>Ámbito</b>	-
<b>Catálogo</b>	-	<b>Obtención</b>	Obtenido
<b>Clasif. Suelo</b>	Suelo Urbano	<b>Estado</b>	Ejecutado
		<b>Prioridad</b>	-

### 5. MEDIDAS AMBIENTALES

Las medidas específicas corresponderán a los instrumentos de evaluación ambiental de cada proyecto.

### 6. OBSERVACIONES

Su regulación se establece en la Norma 4.3.6 del PG



## SGIF/T 71-05-E

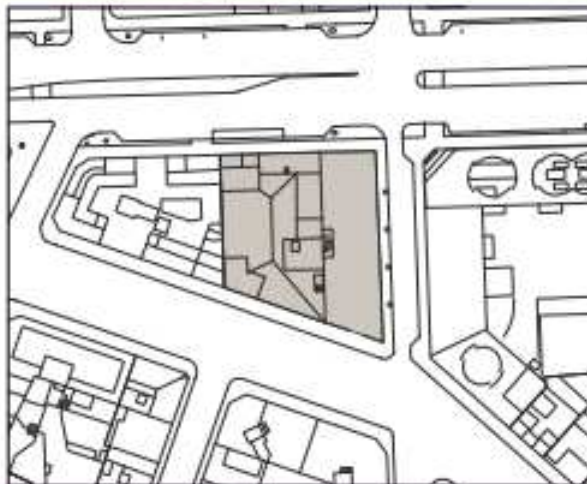
### 1. IDENTIFICACIÓN

**Denominación** CENTRAL TELEF. AVINGUDES  
**Situación** 6 Forners  
**Calle** Manacor  
**Planos**

Full 500	14	Full 1000	120	Full 5000	06
----------	----	-----------	-----	-----------	----

**Código** 71-05-E  
**Ref. Cat.** -

### 2. DELIMITACIÓ GRÀFICA



### 3. CARACTERÍSTICAS FUNCIONALES

**Superficie (m<sup>2</sup>)** 1148  
**Dominio** Privado  
**Uso** Privado  
**Núm. Invent.** -

### 4. CONDICIONES DE ORDENACIÓN Y GESTIÓN DEL SUELO

<b>Ordenación</b> C5a	<b>Ámbito</b> -
<b>Catálogo</b> -	<b>Obtención</b> Obtenido
<b>Clasif. Suelo</b> Suelo Urbano	<b>Estado</b> Ejecutado
	<b>Prioridad</b> -

### 5. MEDIDAS AMBIENTALES

Las medidas específicas corresponderán a los instrumentos de evaluación ambiental de cada proyecto.

### 6. OBSERVACIONES

Su regulación se establece en la Norma 4.3.6 del PG



## SGIF/IE 72-02-E

### 1. IDENTIFICACIÓN

**Denominación** SUBESTACIÓ ELECTRICA SON MOLINAS

**Situación** 6 Poligon de Llevant

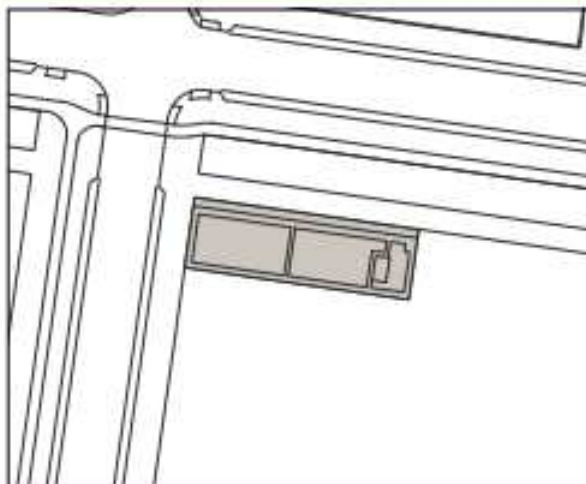
**Calle Planos** Poligon de Llevant

Full 500	-	Full 1000	K20	Full 5000	06
----------	---	-----------	-----	-----------	----

**Código** 72-02-E

**Ref. Cat.** -

### 2. DELIMITACIÓ GRÁFICA



### 3. CARACTERÍSTICAS FUNCIONALES

**Superficie (m<sup>2</sup>)** 719

**Dominio** Privado

**Uso** Privado

**Núm. Invent.** -

### 4. CONDICIONES DE ORDENACIÓN Y GESTIÓN DEL SUELO

**Ordenación** IF0a

**Catálogo** -

**Clasif. Suelo** Suelo Urbano

**Ámbito** -

**Obtención** Obtenido

**Estado** Ejecutado

**Prioridad** -

### 5. MEDIDAS AMBIENTALES

Las medidas específicas corresponderán a los instrumentos de evaluación ambiental de cada proyecto.

### 6. OBSERVACIONES

Su regulación se establece en la Norma 4.3.6 del PG.



## SGIF/IE 74-04-E

### 1. IDENTIFICACIÓN

**Denominación** CENTRAL TERMOELECTRICA CASTRESORER

**Situación** 6 Son Malferit

**Calle Planos** Camí Vell Llucmajor, Camí Fondo

Full 500	-	Full 1000	L20, L21	Full 5000	05/ 10
----------	---	-----------	----------	-----------	--------

**Código** 74-04-E

**Ref. Cat.** -

### 2. DELIMITACIÓ GRÀFICA



### 3. CARACTERÍSTICAS FUNCIONALES

**Superficie (m<sup>2</sup>)** 120980

**Dominio** Privado

**Uso** Privado

**Núm. Invent.** -

### 4. CONDICIONES DE ORDENACIÓN Y GESTIÓN DEL SUELO

**Ordenación** P.E.

**Catálogo** -

**Clasif. Suelo** Suelo Rústico

**Ámbito** -

**Obtención** Obtenido

**Estado** Ejecutado

**Prioridad** -

### 5. MEDIDAS AMBIENTALES

Las medidas específicas corresponderán a los instrumentos de evaluación ambiental de cada proyecto.

### 6. OBSERVACIONES

Su regulación se establece en la Norma 4.3.6 del PG

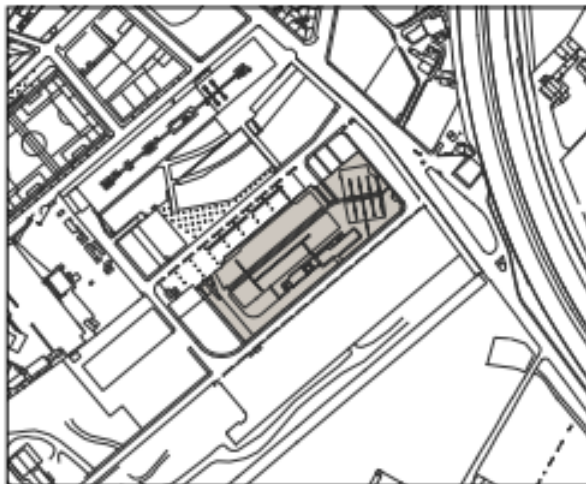


## SGIF/IE 77-06-E

### 1. IDENTIFICACIÓN

<b>Denominación</b>	SUBESTACIÓ SAN JOAN DE DEU				
<b>Situación</b>	10 El Coll den Rabassa				
<b>Calle Planos</b>	Ctra. Can Pastilla				
<b>Full 500</b>	-	<b>Full 1000</b>	M25	<b>Full 5000</b>	10
<b>Código</b>	77-06-E				
<b>Ref. Cat.</b>	-				

### 2. DELIMITACIÓ GRÁFICA



### 3. CARACTERÍSTICAS FUNCIONALES

<b>Superficie (m<sup>2</sup>)</b>	9589
<b>Dominio</b>	Privado
<b>Uso</b>	Privado
<b>Núm. Invent.</b>	1199

### 4. CONDICIONES DE ORDENACIÓN Y GESTIÓN DEL SUELO

<b>Ordenación</b>	IF0a	<b>Ámbito</b>	-
<b>Catálogo</b>	-	<b>Obtención</b>	Obtenido
<b>Clasif. Suelo</b>	Suelo Urbano	<b>Estado</b>	Ejecutado
		<b>Prioridad</b>	-

### 5. MEDIDAS AMBIENTALES

Las medidas específicas corresponderán a los instrumentos de evaluación ambiental de cada proyecto.

### 6. OBSERVACIONES

Afectado por las servidumbres aeronáuticas y acústicas, ver Norma 4.3.8  
Su regulación se establece en la Norma 4.3.6 del PG



## SGIF/A 77-07-E

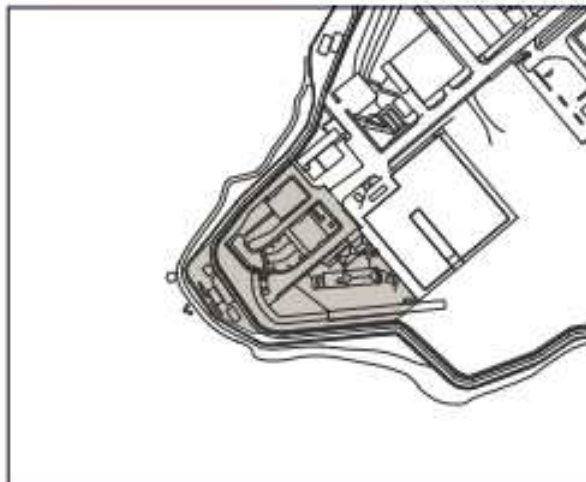
### 1. IDENTIFICACIÓN

**Denominación** ZONA REFRIGERACIÓ, PRESSA D'AIGUA DE MAR I DESARENADOR  
**Situación** 10 El Coll den Rabassa  
**Calle Planos** Cala Gamba

Full 500	-	Full 1000	M26	Full 5000	10
----------	---	-----------	-----	-----------	----

**Código** 77-07-E  
**Ref. Cat.** -

### 2. DELIMITACIÓ GRÀFICA



### 3. CARACTERÍSTICAS FUNCIONALES

**Superficie (m<sup>2</sup>)** 6398  
**Dominio** Privado  
**Uso** Privado  
**Núm. Invent.** -

### 4. CONDICIONES DE ORDENACIÓN Y GESTIÓN DEL SUELO

<b>Ordenación</b>	IF0a	<b>Ámbito</b>	-
<b>Catálogo</b>	-	<b>Obtención</b>	Obtenido
<b>Clasif. Suelo</b>	Suelo Urbano	<b>Estado</b>	Ejecutado
		<b>Prioridad</b>	-

### 5. MEDIDAS AMBIENTALES

Las medidas específicas corresponderán a los instrumentos de evaluación ambiental de cada proyecto.

### 6. OBSERVACIONES

Afectado por los centros de interés cultural 32-58 y 32-59.  
Afectado por las servidumbres aeronáuticas y acústicas, ver Norma 4.3.8  
Su regulación se establece en la Norma 4.3.6 del PG



## SGIF/HG 77-08-E

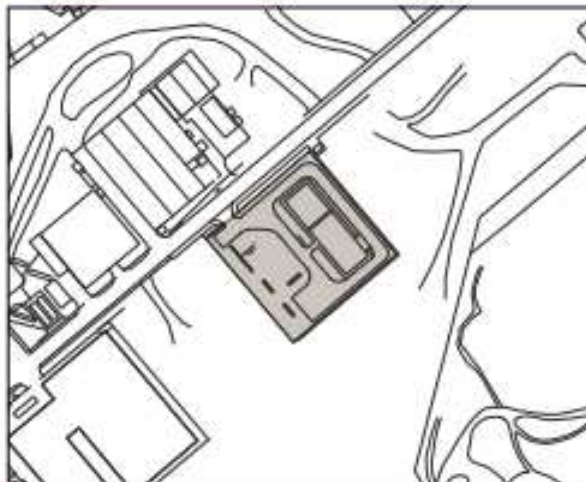
### 1. IDENTIFICACIÓN

**Denominación** ESTACIÓ DE REGULACIÓ DE GAS  
**Situación** 10 El Coll den Rabassa  
**Calle Planos** -  

Full 500	-	Full 1000	M25, M26	Full 5000	10
----------	---	-----------	----------	-----------	----

**Código** 77-08-E  
**Ref. Cat.** -

### 2. DELIMITACIÓ GRÁFICA



### 3. CARACTERÍSTICAS FUNCIONALES

**Superficie (m<sup>2</sup>)** 2910  
**Dominio** Privado  
**Uso** Privado  
**Núm. Invent.** -

### 4. CONDICIONES DE ORDENACIÓN Y GESTIÓN DEL SUELO

<b>Ordenación</b>	IF0a	<b>Ámbito</b>	-
<b>Catálogo</b>	-	<b>Obtención</b>	Obtenido
<b>Clasif. Suelo</b>	Suelo Urbano	<b>Estado</b>	Ejecutado
		<b>Prioridad</b>	-

### 5. MEDIDAS AMBIENTALES

Las medidas específicas corresponderán a los instrumentos de evaluación ambiental de cada proyecto.

### 6. OBSERVACIONES

Afectado por las servidumbres aeronáuticas y acústicas, ver Norma 4.3.8.  
Su regulación se establece en la Norma 4.3.6 del PG.



## SGIF/T 79-01-E

### 1. IDENTIFICACIÓN

**Denominación** TELEFONICA DE CAN PASTILLA  
**Situación** 11 Can Pastilla  
**Calle** -  
**Planos** -

Full 500	-	Full 1000	K20	Full 5000	11
----------	---	-----------	-----	-----------	----

**Código** 79-01-E  
**Ref. Cat.** -

### 2. DELIMITACIÓ GRÁFICA



### 3. CARACTERÍSTICAS FUNCIONALES

**Superficie (m<sup>2</sup>)** 862  
**Dominio** Privado  
**Uso** Privado  
**Núm. Invent.** -

### 4. CONDICIONES DE ORDENACIÓN Y GESTIÓN DEL SUELO

<b>Ordenación</b>	D(3+a)-PL	<b>Ámbito</b>	-
<b>Catálogo</b>	-	<b>Obtención</b>	Obtenido
<b>Clasif. Suelo</b>	Suelo Urbano	<b>Estado</b>	Ejecutado
		<b>Prioridad</b>	-

### 5. MEDIDAS AMBIENTALES

Las medidas específicas corresponderán a los instrumentos de evaluación ambiental de cada proyecto.

### 6. OBSERVACIONES

-  
Su regulación se establece en la Norma 4.3.6 del PG



## SGIF/IE 80-07-E

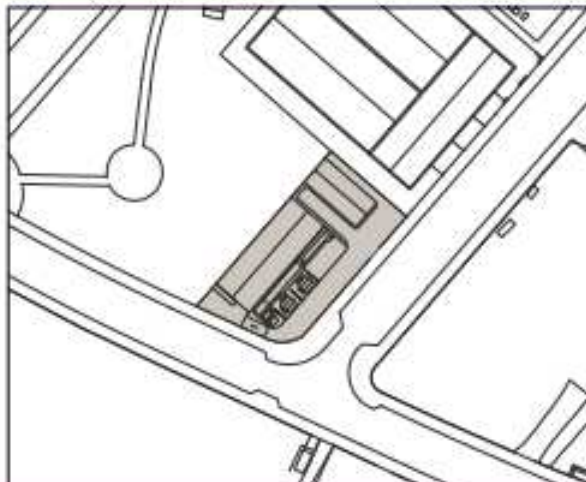
### 1. IDENTIFICACIÓN

**Denominación** SUBESTACIÓ SON OMS  
**Situación** 11 Aeroport  
**Calle** Camp Franc, Can Rius  
**Planos**

Full 500	-	Full 1000	P27	Full 5000	11
----------	---	-----------	-----	-----------	----

**Código** 80-07-E  
**Ref. Cat.** -

### 2. DELIMITACIÓ GRÁFICA



### 3. CARACTERÍSTICAS FUNCIONALES

**Superficie (m<sup>2</sup>)** 1954  
**Dominio** Privado  
**Uso** Privado  
**Núm. Invent.** -

### 4. CONDICIONES DE ORDENACIÓN Y GESTIÓN DEL SUELO

<b>Ordenación</b>	IF0a	<b>Ámbito</b>	-
<b>Catálogo</b>	-	<b>Obtención</b>	Obtenido
<b>Clasif. Suelo</b>	Suelo Urbano	<b>Estado</b>	Ejecutado
		<b>Prioridad</b>	-

### 5. MEDIDAS AMBIENTALES

Las medidas específicas corresponderán a los instrumentos de evaluación ambiental de cada proyecto.

### 6. OBSERVACIONES

Afectado por las servidumbres aeronáuticas y acústicas, ver Norma 4.3.8.  
Su regulación se establece en la Norma 4.3.6 del PG.



## SGIF/IE 83-01-E

### 1. IDENTIFICACIÓN

**Denominación** SUBESTACIÓ ARENAL  
**Situación** 14 El Pil.lari  
**Calle Planos** Camí Son Fangos

Full 500	-	Full 1000	530	Full 5000	14
----------	---	-----------	-----	-----------	----

**Código** 83-01-E  
**Ref. Cat.** -

### 2. DELIMITACIÓ GRÁFICA



### 3. CARACTERÍSTICAS FUNCIONALES

**Superficie (m<sup>2</sup>)** 7343  
**Domínio** Privado  
**Uso** Público  
**Núm. Invent.** -

### 4. CONDICIONES DE ORDENACIÓN Y GESTIÓN DEL SUELO

<b>Ordenación</b>	IF0a	<b>Ámbito</b>	-
<b>Catálogo</b>	-	<b>Obtención</b>	Obtenido
<b>Clasif. Suelo</b>	Suelo Rústico	<b>Estado</b>	Ejecutado
		<b>Prioridad</b>	-

### 5. MEDIDAS AMBIENTALES

Las medidas específicas corresponderán a los instrumentos de evaluación ambiental de cada proyecto.

### 6. OBSERVACIONES

Afectado por las servidumbres aeronáuticas, ver Norma 4.3.8.  
Su regulación se establece en la Norma 4.3.6 del PG.



## SGIF/IE 83-01-P

### 1. IDENTIFICACIÓN

**Denominación** AMPLIACIÓ SUBESTACIÓ ELECTRICA ARENAL

**Situación** 14 El Pil.lari

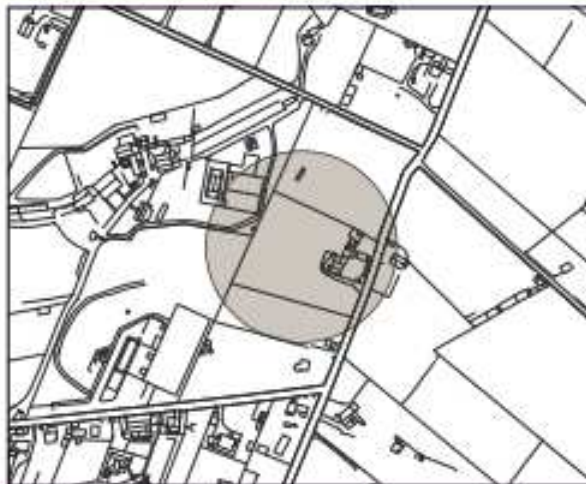
**Calle Planos** Son Barraques

Full 500	-	Full 1000	530	Full 5000	14
----------	---	-----------	-----	-----------	----

**Código** 83-01-P

**Ref. Cat.** -

### 2. DELIMITACIÓ GRÁFICA



### 3. CARACTERÍSTICAS FUNCIONALES

**Superficie (m<sup>2</sup>)** 20597

**Dominio** Privado

**Uso** Privado

**Núm. Invent.** -

### 4. CONDICIONES DE ORDENACIÓN Y GESTIÓN DEL SUELO

**Ordenación** IF0a

**Catálogo** -

**Clasif. Suelo** Suelo Rústico

**Ámbito** -

**Obtención** Obtenido

**Estado** No ejecutado

**Prioridad** Sense programació

### 5. MEDIDAS AMBIENTALES

Las medidas específicas corresponderán a los instrumentos de evaluación ambiental de cada proyecto.

### 6. OBSERVACIONES

Su regulación se establece en la Norma 4.3.6 del PG



## SGIF/S 84-02-P

### 1. IDENTIFICACIÓN

Denominación	AMPLIACIÓ EDAR PALMA 2		
Situación	10 Son Ferriol		
Calle	Camí Fondo		
Planos			
Full 500	-	Full 1000	L21, M21
Full 5000	10		
Código	84-02-P		
Ref. Cat.	-		

### 2. DELIMITACIÓ GRÀFICA



### 3. CARACTERÍSTICAS FUNCIONALES

Superficie (m <sup>2</sup> )	117085
Domínio	Público
Uso	Público
Núm. Invent.	-

### 4. CONDICIONES DE ORDENACIÓN Y GESTIÓN DEL SUELO

Ordenación	IF0a	Ámbito	-
Catálogo	-	Obtención	Obtenido
Clasif. Suelo	Suelo Rústico	Estado	No ejecutado
		Prioridad	Alta/ Mitjà/Baixa

### 5. MEDIDAS AMBIENTALES

Las medidas específicas corresponderán a los instrumentos de evaluación ambiental de cada proyecto.

### 6. OBSERVACIONES

Afectado por las servidumbres aeronáuticas, ver Norma 4.3.8.  
Su regulación se establece en la Norma 4.3.6 del PG.



## SGIF/IE-P 84-03-E

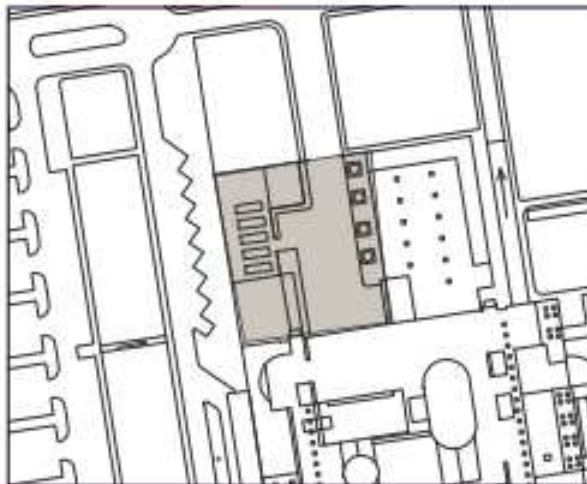
### 1. IDENTIFICACIÓN

**Denominación** SON LLÀTZER  
**Situación** 10 Son Ferriol  
**Calle Planos** Son Llàtzer Vell

Full 500	-	Full 1000	M19, M20	Full 5000	10
----------	---	-----------	----------	-----------	----

**Código** 84-03-E  
**Ref. Cat.** -

### 2. DELIMITACIÓ GRÀFICA



### 3. CARACTERÍSTICAS FUNCIONALES

**Superficie (m<sup>2</sup>)** 2189  
**Domínio** Público  
**Uso** Público  
**Núm. Invent.** -

### 4. CONDICIONES DE ORDENACIÓN Y GESTIÓN DEL SUELO

<b>Ordenación</b>	IF0a	<b>Ámbito</b>	-
<b>Catálogo</b>	-	<b>Obtención</b>	Obtenido
<b>Clasif. Suelo</b>	Suelo Rústico	<b>Estado</b>	Ejecutado
		<b>Prioridad</b>	-

### 5. MEDIDAS AMBIENTALES

Las medidas específicas corresponderán a los instrumentos de evaluación ambiental de cada proyecto.

### 6. OBSERVACIONES

Su regulación se establece en la Norma 4.3.6 del PG.



## SGIF/S-P 84-08-E

### 1. IDENTIFICACIÓN

Denominación	EDAR PALMA 2		
Situación	10 Son Ferriol		
Calle Planos	Camí Fondo		
Full 500	-	Full 1000	L21, L22
Full 5000	10		
Código Ref. Cat.	84-08-E		

### 2. DELIMITACIÓ GRÀFICA



### 3. CARACTERÍSTICAS FUNCIONALES

Superficie (m <sup>2</sup> )	90232
Dominio	Público
Uso	Público
Núm. Invent.	-

### 4. CONDICIONES DE ORDENACIÓN Y GESTIÓN DEL SUELO

Ordenación	IF0a	Ámbito	-
Catálogo	-	Obtención	Obtenido
Clasif. Suelo	Suelo Rústico	Estado	Ejecutado
		Prioridad	-

### 5. MEDIDAS AMBIENTALES

Las medidas específicas corresponderán a los instrumentos de evaluación ambiental de cada proyecto.

### 6. OBSERVACIONES

Su regulación se establece en la Norma 4.3.6 del PG

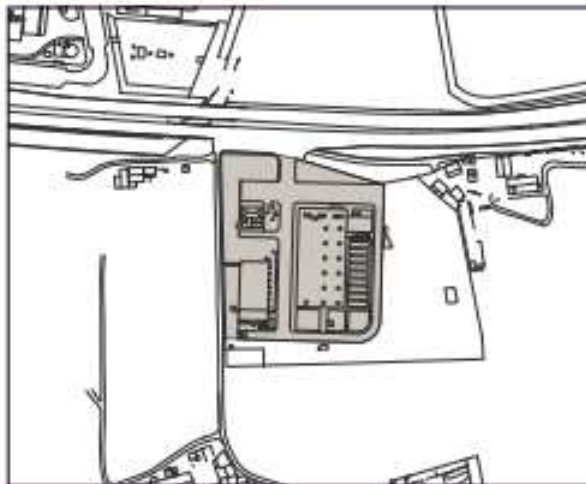


## SGIF/A-P 84-09-E

### 1. IDENTIFICACIÓN

Denominación	DESALADORA				
Situación	10 Son Ferriol				
Calle Planos	Camí Son Ferriol				
Full 500	-	Full 1000	L20, M20	Full 5000	10
Código	84-09-E				
Ref. Cat.	-				

### 2. DELIMITACIÓ GRÀFICA



### 3. CARACTERÍSTICAS FUNCIONALES

Superficie (m <sup>2</sup> )	14713
Domínio	Público
Uso	Público
Núm. Invent.	-

### 4. CONDICIONES DE ORDENACIÓN Y GESTIÓN DEL SUELO

Ordenación	IF0a	Ámbito	-
Catálogo	-	Obtención	Obtenido
Clasif. Suelo	Suelo Rústico	Estado	Ejecutado
		Prioridad	-

### 5. MEDIDAS AMBIENTALES

Las medidas específicas corresponderán a los instrumentos de evaluación ambiental de cada proyecto.

### 6. OBSERVACIONES

Su regulación se establece en la Norma 4.3.6 del PG.



## SGIF/HG 84-11-E

### 1. IDENTIFICACIÓN

**Denominación** FACTORIA SON BANYA  
**Situación** 10 Son Ferriol  
**Calle Planos** Son Ferriol

Full 500	-	Full 1000	M20, M21,	Full 5000	10
----------	---	-----------	-----------	-----------	----

**Código** 84-11-E  
**Ref. Cat.** -

### 2. DELIMITACIÓ GRÀFICA



### 3. CARACTERÍSTICAS FUNCIONALES

**Superficie (m<sup>2</sup>)** 257744  
**Dominio** Privado  
**Uso** Privado  
**Núm. Invent.** -

### 4. CONDICIONES DE ORDENACIÓN Y GESTIÓN DEL SUELO

<b>Ordenación</b>	P.E.	<b>Ámbito</b>	-
<b>Catálogo</b>	-	<b>Obtención</b>	Obtenido
<b>Clasif. Suelo</b>	Suelo Rústico	<b>Estado</b>	Ejecutado
		<b>Prioridad</b>	-

### 5. MEDIDAS AMBIENTALES

Las medidas específicas corresponderán a los instrumentos de evaluación ambiental de cada proyecto.

### 6. OBSERVACIONES

Se aplicarán medidas correctoras y compensatorias para minimizar el impacto en su entorno, integrando la implantación fotovoltaica en áreas de transición del SG de Infraestructuras. Será preferente la modalidad agrovoltáicas.

Afectado por las servidumbres aeronáuticas, ver Norma 4.3.8

Su regulación se establece en la Norma 4.3.6 del PG.



## SGIF/S-P 85-01-E

### 1. IDENTIFICACIÓN

**Denominación** EDAR PALMA 1  
**Situación** 13 L'Aranjassa  
**Calle Planos** -

Full 500	-	Full 1000	R25, 525	Full 5000	13
----------	---	-----------	----------	-----------	----

**Código** 85-01-E  
**Ref. Cat.** -

### 2. DELIMITACIÓ GRÀFICA



### 3. CARACTERÍSTICAS FUNCIONALES

**Superficie (m<sup>2</sup>)** 64404  
**Dominio** Público  
**Uso** Público  
**Núm. Invent.** -

### 4. CONDICIONES DE ORDENACIÓN Y GESTIÓN DEL SUELO

<b>Ordenación</b>	IF0a	<b>Ámbito</b>	-
<b>Catálogo</b>	-	<b>Obtención</b>	Obtenido
<b>Clasif. Suelo</b>	Suelo Rústico	<b>Estado</b>	Ejecutado
		<b>Prioridad</b>	-

### 5. MEDIDAS AMBIENTALES

Las medidas específicas corresponderán a los instrumentos de evaluación ambiental de cada proyecto.

### 6. OBSERVACIONES

Afectado por las servidumbres aeronáuticas, ver Norma 4.3.8.  
Su regulación se establece en la Norma 4.3.6 del PG.



## SGIF/S-P 85-02-P

### 1. IDENTIFICACIÓN

**Denominación** AMPLIACIÓ EDAR PALMA 1  
**Situación** 13 L'Aranjassa  
**Calle Planos** Ma-19A

Full 500	-	Full 1000	R25, R26,	Full 5000	13
----------	---	-----------	-----------	-----------	----

**Código** 85-02-P  
**Ref. Cat.** -

### 2. DELIMITACIÓ GRÁFICA



### 3. CARACTERÍSTICAS FUNCIONALES

**Superficie (m<sup>2</sup>)** 102659  
**Dominio** Público  
**Uso** Público  
**Núm. Invent.** -

### 4. CONDICIONES DE ORDENACIÓN Y GESTIÓN DEL SUELO

<b>Ordenación</b>	-	<b>Ámbito</b>	-
<b>Catálogo</b>	-	<b>Obtención</b>	Obtenido
<b>Clasif. Suelo</b>	Suelo Rústico	<b>Estado</b>	No ejecutado
		<b>Prioridad</b>	Alta/ Mitjà/Baixa

### 5. MEDIDAS AMBIENTALES

Las medidas específicas corresponderán a los instrumentos de evaluación ambiental de cada proyecto.

### 6. OBSERVACIONES

Afectado por las servidumbres aeronáuticas, ver Norma 4.3.8  
Su regulación se establece en la Norma 4.3.6 del PG

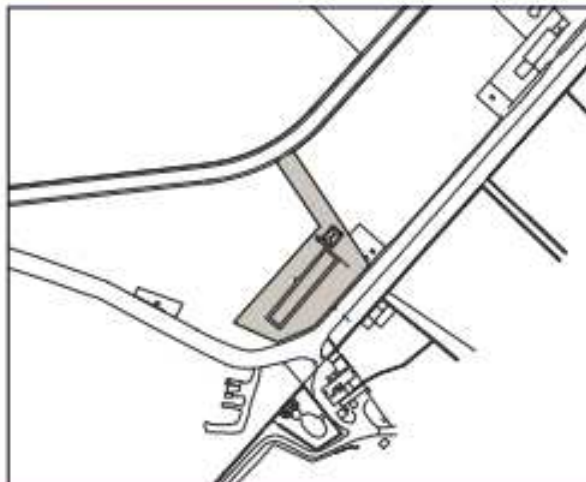


## SGIF/S 86-02-E

### 1. IDENTIFICACIÓN

Denominación	DIPÓSIT SON GUAL		
Situación	10 Sant Jordi		
Calle Planos	Son Gual II-B		
Full 500	-	Full 1000	X23, X24
Full 5000	10		
Código	86-02-E		
Ref. Cat.	-		

### 2. DELIMITACIÓ GRÀFICA



### 3. CARACTERÍSTICAS FUNCIONALES

Superficie (m <sup>2</sup> )	2606
Dominio	Público
Uso	Público
Núm. Invent.	-

### 4. CONDICIONES DE ORDENACIÓN Y GESTIÓN DEL SUELO

Ordenación	IF0a	Ámbito	-
Catálogo	-	Obtención	Obtenido
Clasif. Suelo	Suelo Urbano	Estado	Ejecutado
		Prioridad	-

### 5. MEDIDAS AMBIENTALES

Las medidas específicas corresponderán a los instrumentos de evaluación ambiental de cada proyecto.

### 6. OBSERVACIONES

Su regulación se establece en la Norma 4.3.6 del PG.



## SGIF/T 86-03-E

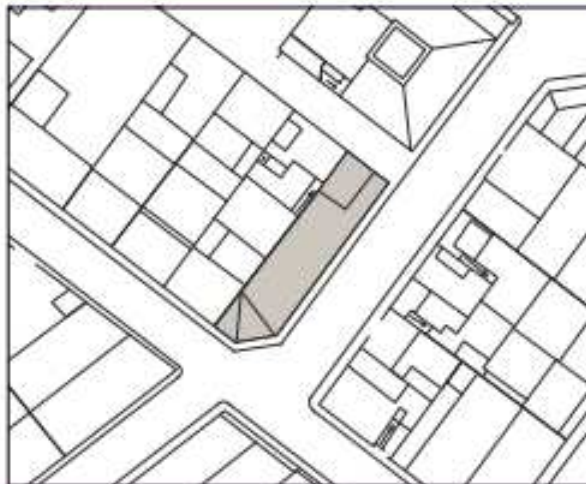
### 1. IDENTIFICACIÓN

**Denominación** CENTRAL TELEFONICA SANT JORDI  
**Situación** 13 Sant Jordi  
**Calle** Caragol  
**Planos**

Full 500	-	Full 1000	T23	Full 5000	13
----------	---	-----------	-----	-----------	----

**Código** 86-03-E  
**Ref. Cat.** -

### 2. DELIMITACIÓ GRÀFICA



### 3. CARACTERÍSTICAS FUNCIONALES

**Superficie (m<sup>2</sup>)** 101  
**Dominio** Privado  
**Uso** Privado  
**Núm. Invent.** -

### 4. CONDICIONES DE ORDENACIÓN Y GESTIÓN DEL SUELO

<b>Ordenación</b>	82a	<b>Ámbito</b>	-
<b>Catálogo</b>	-	<b>Obtención</b>	Obtenido
<b>Clasif. Suelo</b>	Suelo Urbano	<b>Estado</b>	Ejecutado
		<b>Prioridad</b>	-

### 5. MEDIDAS AMBIENTALES

Las medidas específicas corresponderán a los instrumentos de evaluación ambiental de cada proyecto.

### 6. OBSERVACIONES

- Su regulación se establece en la Norma 4.3.6 del PG



## SGIF/A 87-02-P

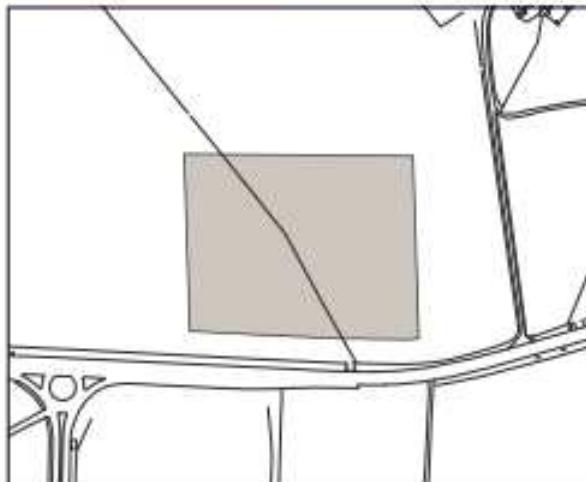
### 1. IDENTIFICACIÓN

**Denominación** DIPOÏT REUTILITZACIÓ PUNTIRO  
**Situación** 12 La Casa Blanca  
**Calle Planos** Ma-3011

Full 500	-	Full 1000	T15, U15	Full 5000	12
----------	---	-----------	----------	-----------	----

**Código** 87-02-P  
**Ref. Cat.** -

### 2. DELIMITACIÓ GRÁFICA



### 3. CARACTERÍSTICAS FUNCIONALES

**Superficie (m<sup>2</sup>)** 21993  
**Dominio** Público  
**Uso** Público  
**Núm. Invent.** -

### 4. CONDICIONES DE ORDENACIÓN Y GESTIÓN DEL SUELO

<b>Ordenación</b>	IF0a	<b>Ámbito</b>	AA/87-01
<b>Catálogo</b>	-	<b>Obtención</b>	No obtenido
<b>Clasif. Suelo</b>	Suelo Rústico	<b>Estado</b>	No ejecutado
		<b>Prioridad</b>	Alta/ Mitjà

### 5. MEDIDAS AMBIENTALES

Las medidas específicas corresponderán a los instrumentos de evaluación ambiental de cada proyecto.

### 6. OBSERVACIONES

Nuevo depósito para la reutilización de agua regenerada.  
Afectado por las servidumbres aeronáuticas y acústicas, ver Norma 4.3.8  
Su regulación se establece en la Norma 4.3.6 del PG



## SGIF/IE 87-03-E

### 1. IDENTIFICACIÓN

**Denominación** SUBESTACIÓ SON ORLANDIS

**Situación** B9 La Casa Blanca

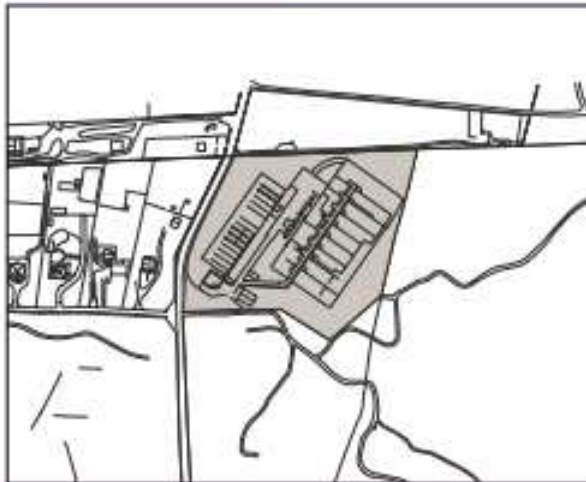
**Calle Planos** Ctra. Cabaneta

Full 500	-	Full 1000	0,13	Full 5000	090
----------	---	-----------	------	-----------	-----

**Código** 87-03-E

**Ref. Cat.** -

### 2. DELIMITACIÓ GRÁFICA



### 3. CARACTERÍSTICAS FUNCIONALES

**Superficie (m<sup>2</sup>)** 32929

**Dominio** Privado

**Uso** Público

**Núm. Invent.** -

### 4. CONDICIONES DE ORDENACIÓN Y GESTIÓN DEL SUELO

**Ordenación** IF0a

**Catálogo** -

**Clasif. Suelo** Suelo Rústico

**Ámbito** -

**Obtención** Obtenido

**Estado** Ejecutado

**Prioridad** -

### 5. MEDIDAS AMBIENTALES

Las medidas específicas corresponderán a los instrumentos de evaluación ambiental de cada proyecto.

### 6. OBSERVACIONES

Afectado por las servidumbres aeronáuticas, ver Norma 4.3.8

Su regulación se establece en la Norma 4.3.6 del PG



## SGIF/IE-P 87-04-P

### 1. IDENTIFICACIÓN

**Denominación** SUBESTACIÓ XORRIGO  
**Situación** 13 La Casa Blanca  
**Calle Planos** Ma-15

Full 500	-	Full 1000	U19, U20	Full 5000	13
----------	---	-----------	----------	-----------	----

**Código** 87-04-P  
**Ref. Cat.** -

### 2. DELIMITACIÓ GRÁFICA



### 3. CARACTERÍSTICAS FUNCIONALES

**Superficie (m<sup>2</sup>)** 45580  
**Dominio** Privado  
**Uso** Privado  
**Núm. Invent.** -

### 4. CONDICIONES DE ORDENACIÓN Y GESTIÓN DEL SUELO

<b>Ordenación</b>	IF0a	<b>Ámbito</b>	-
<b>Catálogo</b>	-	<b>Obtención</b>	Obtenido
<b>Clasif. Suelo</b>	Suelo Rústico	<b>Estado</b>	No ejecutado
		<b>Prioridad</b>	Sense programació

### 5. MEDIDAS AMBIENTALES

Las medidas específicas corresponderán a los instrumentos de evaluación ambiental de cada proyecto.

### 6. OBSERVACIONES

Afectado por las servidumbres aeronáuticas y acústicas, ver Norma 4.3.8.  
Su regulación se establece en la Norma 4.3.6 del PG.



## SGIF/IE 87-05-P

### 1. IDENTIFICACIÓN

**Denominación** AMPLIACIÓ SUBESTACIÓ ELECTRICA SON ORLANDIS  
**Situación** 9 La Casa Blanca  
**Calle Planos** Ctra. Cabaneta

Full 500	-	Full 1000	Q13, Q14	Full 5000	09
----------	---	-----------	----------	-----------	----

**Código** 87-05-P  
**Ref. Cat.** -

### 2. DELIMITACIÓ GRÁFICA



### 3. CARACTERÍSTICAS FUNCIONALES

**Superficie (m<sup>2</sup>)** 30710  
**Dominio** Privado  
**Uso** Privado  
**Núm. Invent.** -

### 4. CONDICIONES DE ORDENACIÓN Y GESTIÓN DEL SUELO

<b>Ordenación</b>	IF0a	<b>Ámbito</b>	-
<b>Catálogo</b>	-	<b>Obtención</b>	Obtenido
<b>Clasif. Suelo</b>	Suelo Rústico	<b>Estado</b>	No ejecutado
		<b>Prioridad</b>	Sense programació

### 5. MEDIDAS AMBIENTALES

Las medidas específicas corresponderán a los instrumentos de evaluación ambiental de cada proyecto.

### 6. OBSERVACIONES

Afectado por las servidumbres aeronáuticas, ver Norma 4.3.8.  
Su regulación se establece en la Norma 4.3.6 del PG.



## SGIF/A 87-06-E

### 1. IDENTIFICACIÓN

**Denominación** EMBASSAMENT A.R.REG SANT JORDI  
**Situación** 9 La Casa Blanca  
**Calle Planos** -  

Full 500	-	Full 1000	Q17, Q18	Full 5000	09/10/12
----------	---	-----------	----------	-----------	----------

**Código** 87-06-E  
**Ref. Cat.** -

### 2. DELIMITACIÓ GRÀFICA



### 3. CARACTERÍSTICAS FUNCIONALES

**Superficie (m<sup>2</sup>)** 155563  
**Dominio** Público  
**Uso** Privado  
**Núm. Invent.** -

### 4. CONDICIONES DE ORDENACIÓN Y GESTIÓN DEL SUELO

<b>Ordenación</b>	IF0a	<b>Ámbito</b>	-
<b>Catálogo</b>	-	<b>Obtención</b>	Obtenido
<b>Clasif. Suelo</b>	Suelo Rústico	<b>Estado</b>	Ejecutado
		<b>Prioridad</b>	-

### 5. MEDIDAS AMBIENTALES

Las medidas específicas corresponderán a los instrumentos de evaluación ambiental de cada proyecto.

### 6. OBSERVACIONES

Se permite lo os de dessecariò de forratge.  
Afectado por las servidumbres aeronáuticas, ver Norma 4.3.8  
Su regulación se establece en la Norma 4.3.6 del PG



## SGIF/IE-P 87-08-E

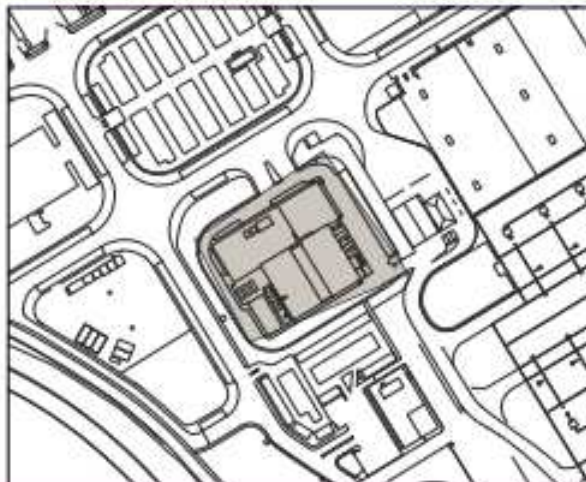
### 1. IDENTIFICACIÓN

**Denominación** Aeropuerto  
**Situación** 80 Aeroport  
**Calle Planos** -  

Full 500	-	Full 1000	M25, M26	Full 5000	10
----------	---	-----------	----------	-----------	----

**Código** 87-08-E  
**Ref. Cat.** -

### 2. DELIMITACIÓ GRÀFICA



### 3. CARACTERÍSTICAS FUNCIONALES

**Superficie (m<sup>2</sup>)** 7054  
**Domínio** Público  
**Uso** Público  
**Núm. Invent.** -

### 4. CONDICIONES DE ORDENACIÓN Y GESTIÓN DEL SUELO

<b>Ordenación</b>	IF0a	<b>Ámbito</b>	-
<b>Catálogo</b>	-	<b>Obtención</b>	Obtenido
<b>Clasif. Suelo</b>	-	<b>Estado</b>	Ejecutado
		<b>Prioridad</b>	-

### 5. MEDIDAS AMBIENTALES

Las medidas específicas corresponderán a los instrumentos de evaluación ambiental de cada proyecto.

### 6. OBSERVACIONES

Su regulación se establece en la Norma 4.3.6 del PG



## SGSU/SE-P 03-02-E

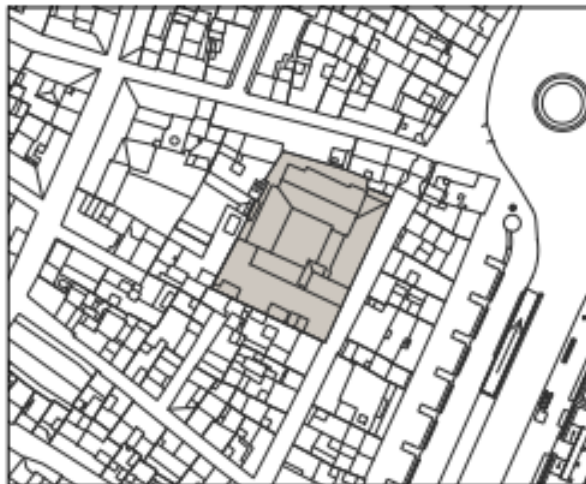
### 1. IDENTIFICACIÓN

**Denominación** JEFATURA D'INTENDENCIA  
**Situación** 3 Llotja-Born  
**Calle** Mar  
**Planos**

Full 500	16	Full 1000	H20	Full 5000	06
----------	----	-----------	-----	-----------	----

**Código** 03-02-E  
**Ref. Cat.** 9601713DD68908

### 2. DELIMITACIÓ GRÁFICA



### 3. CARACTERÍSTICAS FUNCIONALES

**Superficie (m<sup>2</sup>)** 1098  
**Dominio** Público  
**Uso** Público  
**Núm. Invent.** -

### 4. CONDICIONES DE ORDENACIÓN Y GESTIÓN DEL SUELO

<b>Ordenación</b>	EQ0C	<b>Ámbito</b>	-
<b>Catálogo</b>	B/03-39	<b>Obtención</b>	Obtenido
<b>Clasif. Suelo</b>	Suelo Urbano	<b>Estado</b>	Ejecutado
		<b>Prioridad</b>	-

### 5. MEDIDAS AMBIENTALES

Las medidas específicas corresponderán a los instrumentos de evaluación ambiental de cada proyecto.

### 5. OBSERVACIONES

-  
Su regulación se establece en la Norma 4.3.6 del PG



## SGSU/SE-P 07-01-E

### 1. IDENTIFICACIÓN

<b>Denominación</b>	COMANDANCIA GENERAL				
<b>Situación</b>	7 La Seu				
<b>Calle Planos</b>	Palau Reial, Costa de la Seu				
<b>Full 500</b>	16, 20	<b>Full 1000</b>	H20, H21	<b>Full 5000</b>	06
<b>Código</b>	07-01-E				
<b>Ref. Cat.</b>	9700002DD68908				

### 2. DELIMITACIÓ GRÁFICA



### 3. CARACTERÍSTICAS FUNCIONALES

<b>Superficie (m<sup>2</sup>)</b>	9861
<b>Dominio</b>	Público
<b>Uso</b>	Público
<b>Núm. Invent.</b>	-

### 4. CONDICIONES DE ORDENACIÓN Y GESTIÓN DEL SUELO

<b>Ordenación</b>	EQ0C	<b>Ámbito</b>	-
<b>Catálogo</b>	A1/07-28, A1/07-29	<b>Obtención</b>	Obtenido
<b>Clasif. Suelo</b>	Suelo Urbano	<b>Estado</b>	Ejecutado
		<b>Prioridad</b>	-

### 5. MEDIDAS AMBIENTALES

Las medidas específicas corresponderán a los instrumentos de evaluación ambiental de cada proyecto.

### 5. OBSERVACIONES

-  
Su regulación se establece en la Norma 4.3.6 del PG



## SGSU/SE-P 10-01-E

### 1. IDENTIFICACIÓN

**Denominación** DELEGACIO DE DEFENSA EN ILLES BALEARS

**Situación** 10 El Sindicat

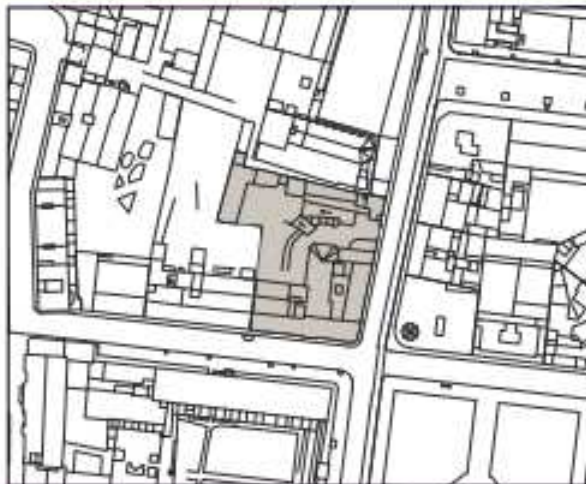
**Calle Planos** Mateu Enric Lladó

Full 500	22	Full 1000	120, 121	Full 5000	06
----------	----	-----------	----------	-----------	----

**Código** 10-01-E

**Ref. Cat.** 0400506DD7800A

### 2. DELIMITACIÓ GRÀFICA



### 3. CARACTERÍSTICAS FUNCIONALES

**Superficie (m<sup>2</sup>)** 1588

**Dominio** Público

**Uso** Público

**Núm. Invent.** -

### 4. CONDICIONES DE ORDENACIÓN Y GESTIÓN DEL SUELO

**Ordenación** R3

**Catálogo** -

**Clasif. Suelo** Suelo Urbano

**Ámbito** -

**Obtención** Obtenido

**Estado** Ejecutado

**Prioridad** -

### 5. MEDIDAS AMBIENTALES

Las medidas específicas corresponderán a los instrumentos de evaluación ambiental de cada proyecto.

### 5. OBSERVACIONES

Su regulación se establece en la Norma 4.3.6 del PG



## SGSU/GR-P 14-01-P

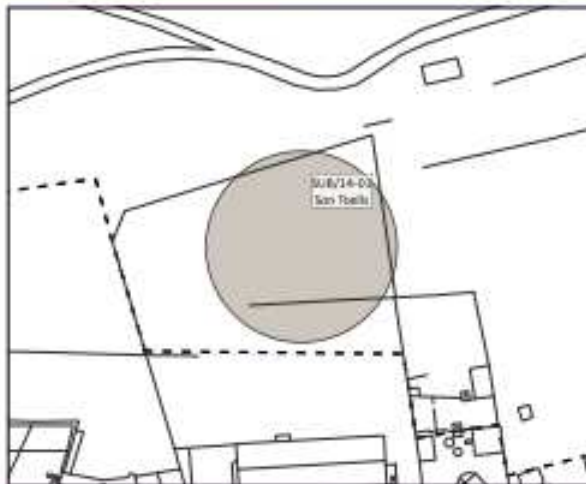
### 1. IDENTIFICACIÓN

**Denominación** PUNTO VERDE SON TOELLS  
**Situación** 14 San Agustí  
**Calle Planos** -  

Full 500	-	Full 1000	IC23,D23	Full 5000	06
----------	---	-----------	----------	-----------	----

**Código** 14-01-P  
**Ref. Cat.** -

### 2. DELIMITACIÓ GRÀFICA



### 3. CARACTERÍSTICAS FUNCIONALES

**Superficie (m<sup>2</sup>)** 3771  
**Dominio** Público  
**Uso** Público  
**Núm. Invent.** -

### 4. CONDICIONES DE ORDENACIÓN Y GESTIÓN DEL SUELO

<b>Ordenación</b>	IF0a	<b>Ámbito</b>	SUB/14-01
<b>Catálogo</b>	-	<b>Obtención</b>	No obtenido
<b>Clasif. Suelo</b>	Suelo Urbanizable	<b>Estado</b>	No ejecutado
		<b>Prioridad</b>	Baja (Según Norma 3.3.1 del PGE)

### 5. MEDIDAS AMBIENTALES

Las medidas específicas corresponderán a los instrumentos de evaluación ambiental de cada proyecto.

### 5. OBSERVACIONES

Afectado por las servidumbres aeronáuticas, ver Norma 4.3.8.  
Su regulación se establece en la Norma 4.3.6 del PG



## SGSU/SE-P 15-01-E

### 1. IDENTIFICACIÓN

**Denominación** DESTACAMENT NAVAL  
**Situación** 15 Cala Major  
**Calle Planos** Ctra. Dique Oeste

Full 500	-	Full 1000	F24, F25	Full 5000	03
----------	---	-----------	----------	-----------	----

**Código** 15-01-E  
**Ref. Cat.** 7181007DD6778A, 7181004DD6778A

### 2. DELIMITACIÓ GRÀFICA



### 3. CARACTERÍSTICAS FUNCIONALES

**Superficie (m<sup>2</sup>)** 49186  
**Dominio** Público  
**Uso** Público  
**Núm. Invent.** -

### 4. CONDICIONES DE ORDENACIÓN Y GESTIÓN DEL SUELO

<b>Ordenación</b>	EQ2d	<b>Ámbito</b>	-
<b>Catálogo</b>	-	<b>Obtención</b>	Obtenido
<b>Clasif. Suelo</b>	Suelo Urbano	<b>Estado</b>	Ejecutado
		<b>Prioridad</b>	-

### 5. MEDIDAS AMBIENTALES

Las medidas específicas corresponderán a los instrumentos de evaluación ambiental de cada proyecto.

### 5. OBSERVACIONES

Su regulación se establece en la Norma 4.3.6 del PG



## SGSU/SE-P 15-03-E

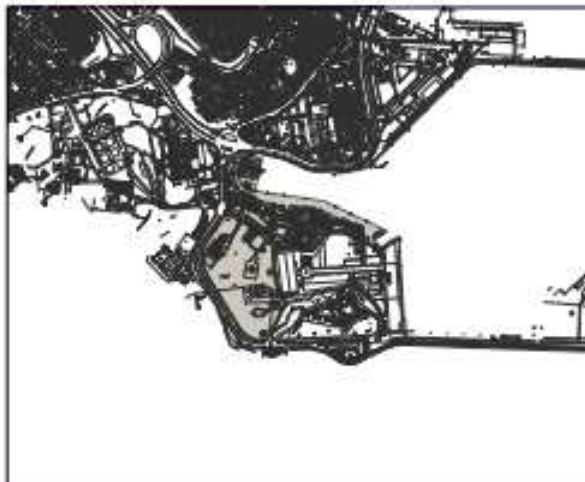
### 1. IDENTIFICACIÓN

**Denominación** BASE I SECTOR NAVAL  
**Situación** 15 Cala Major  
**Calle Planos** Ctra. Dique Oeste

Full 500	-	Full 1000	F24, F25	Full 5000	03
----------	---	-----------	----------	-----------	----

**Código** 15-03-E  
**Ref. Cat.** -

### 2. DELIMITACIÓ GRÀFICA



### 3. CARACTERÍSTICAS FUNCIONALES

**Superficie (m<sup>2</sup>)** 119534  
**Dominio** Público  
**Uso** Público  
**Núm. Invent.** -

### 4. CONDICIONES DE ORDENACIÓN Y GESTIÓN DEL SUELO

<b>Ordenación</b>	EQ2d	<b>Ámbito</b>	-
<b>Catálogo</b>	-	<b>Obtención</b>	Obtenido
<b>Clasif. Suelo</b>	Suelo Urbano	<b>Estado</b>	Ejecutado
		<b>Prioridad</b>	-

### 5. MEDIDAS AMBIENTALES

Las medidas específicas corresponderán a los instrumentos de evaluación ambiental de cada proyecto.

### 5. OBSERVACIONES

Incluido en el Plan Especial del Puerto  
Su regulación se establece en la Norma 4.3.6 del PG



## SGSU/SE-P 15-04-E

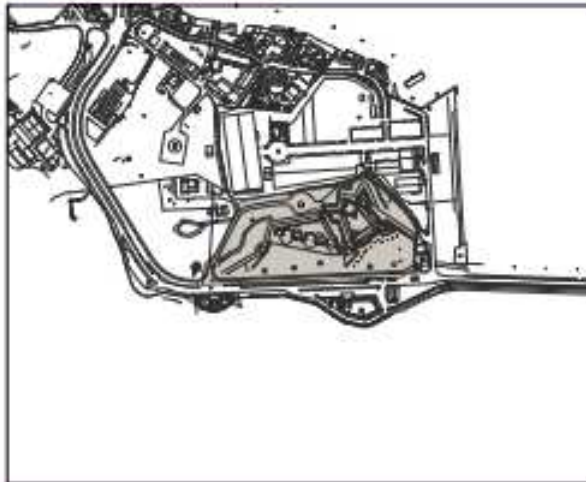
### 1. IDENTIFICACIÓN

**Denominación** CASTELL DE SANT CARLES  
**Situación** 15 Cala Major  
**Calle Planos** Ctra. Dique Oeste

Full 500	-	Full 1000	F25	Full 5000	03
----------	---	-----------	-----	-----------	----

**Código** 15-04-E  
**Ref. Cat.** -

### 2. DELIMITACIÓ GRÀFICA



### 3. CARACTERÍSTICAS FUNCIONALES

**Superficie (m<sup>2</sup>)** 44201  
**Domínio** Público  
**Uso** Público  
**Núm. Invent.** -

### 4. CONDICIONES DE ORDENACIÓN Y GESTIÓN DEL SUELO

<b>Ordenación</b>	EQ2d	<b>Ámbito</b>	-
<b>Catálogo</b>	A1/15-09	<b>Obtención</b>	Obtenido
<b>Clasif. Suelo</b>	Suelo Urbano	<b>Estado</b>	Ejecutado
		<b>Prioridad</b>	-

### 5. MEDIDAS AMBIENTALES

Las medidas específicas corresponderán a los instrumentos de evaluación ambiental de cada proyecto.

### 5. OBSERVACIONES

Incluido en el Plan Especial del Puerto  
Su regulación se establece en la Norma 4.3.6 del PG



## SGSU/GR-P 17-01-P

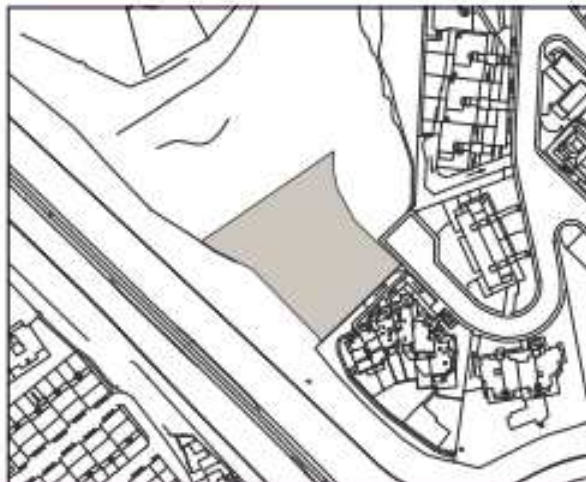
### 1. IDENTIFICACIÓN

**Denominación** PUNT VERD BONANOVA  
**Situación** 17 La Bonanova  
**Calle Planos** Puig de Pollença

Full 500	-	Full 1000	E23, F23	Full 5000	03
----------	---	-----------	----------	-----------	----

**Código** 17-01-P  
**Ref. Cat.** 7484043DD6778E, 7484048DD6778E

### 2. DELIMITACIÓ GRÀFICA



### 3. CARACTERÍSTICAS FUNCIONALES

**Superficie (m<sup>2</sup>)** 3005  
**Dominio** Público  
**Uso** Público  
**Núm. Invent.** 458

### 4. CONDICIONES DE ORDENACIÓN Y GESTIÓN DEL SUELO

<b>Ordenación</b>	IF0a	<b>Ámbito</b>	-
<b>Catálogo</b>	-	<b>Obtención</b>	Obtenido
<b>Clasif. Suelo</b>	Suelo Urbano	<b>Estado</b>	No ejecutado
		<b>Prioridad</b>	Alta

### 5. MEDIDAS AMBIENTALES

Las medidas específicas corresponderán a los instrumentos de evaluación ambiental de cada proyecto.

### 5. OBSERVACIONES

Afectado por las servidumbres aeronáuticas, ver Norma 4.3.8.  
Su regulación se establece en la Norma 4.3.6 del PG



## SGSU/GR-P 17-02-P

### 1. IDENTIFICACIÓN

**Denominación** PUNT VERDD LA BONANOVA  
**Situación** 17 La Bonanova  
**Calle Planos** -  

Full 500	-	Full 1000		Full 5000	03
----------	---	-----------	--	-----------	----

**Código** 17-02-P  
**Ref. Cat.** -

### 2. DELIMITACIÓ GRÀFICA



### 3. CARACTERÍSTICAS FUNCIONALES

**Superficie (m<sup>2</sup>)** -  
**Dominio** Público  
**Uso** Público  
**Núm. Invent.** -

### 4. CONDICIONES DE ORDENACIÓN Y GESTIÓN DEL SUELO

<b>Ordenación</b>	IF0a	<b>Ámbito</b>	-
<b>Catálogo</b>	-	<b>Obtención</b>	No obtenido
<b>Clasif. Suelo</b>	Suelo Urbano	<b>Estado</b>	No ejecutado
		<b>Prioridad</b>	-

### 5. MEDIDAS AMBIENTALES

Las medidas específicas corresponderán a los instrumentos de evaluación ambiental de cada proyecto.

### 5. OBSERVACIONES

Posible ubicación de este punto verde  
Su regulación se establece en la Norma 4.3.6 del PG



## SGSU/CE-P 18-01-E

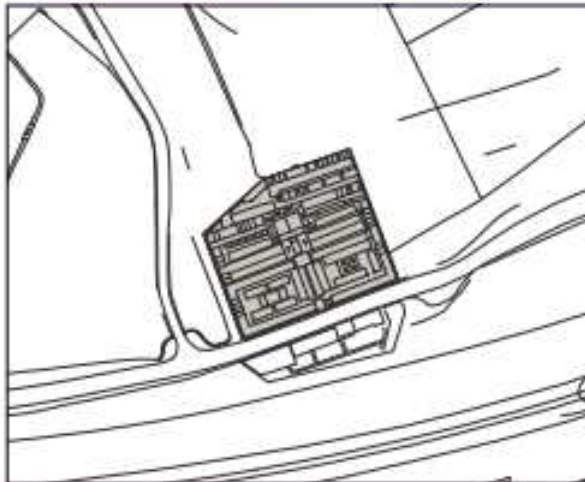
### 1. IDENTIFICACIÓN

**Denominación** CEMENTERIO  
**Situación** 18 Genova  
**Calle Planos** DS 1802- GÉNOVA 14

Full 500	-	Full 1000	D23	Full 5000	03
----------	---	-----------	-----	-----------	----

**Código** 18-01-E  
**Ref. Cat.** 001100400DD67H0001II

### 2. DELIMITACIÓ GRÀFICA



### 3. CARACTERÍSTICAS FUNCIONALES

**Superficie (m<sup>2</sup>)** 2038  
**Dominio** Privado  
**Uso** Colectivo  
**Núm. Invent.** -

### 4. CONDICIONES DE ORDENACIÓN Y GESTIÓN DEL SUELO

<b>Ordenación</b>	EQ0C	<b>Ámbito</b>	-
<b>Catálogo</b>	B/18-18	<b>Obtención</b>	Obtenido
<b>Clasif. Suelo</b>	Suelo Urbano	<b>Estado</b>	Ejecutado
		<b>Prioridad</b>	-

### 5. MEDIDAS AMBIENTALES

Las medidas específicas corresponderán a los instrumentos de evaluación ambiental de cada proyecto.

### 5. OBSERVACIONES

Su regulación se establece en la Norma 4.3.6 del PG



## SGSU/SE-P 18-02-E


### 1. IDENTIFICACIÓN

**Denominación** BASE JAIME II  
**Situación** 18 Genova  
**Calle Planos** -

Full 500	-	Full 1000	D18, D19, D20, E19, E20	Full 5000	03
----------	---	-----------	-------------------------	-----------	----

**Código** 18-02-E  
**Ref. Cat.** -

### 2. DELIMITACIÓ GRÀFICA



### 3. CARACTERÍSTICAS FUNCIONALES

**Superficie (m<sup>2</sup>)** 389539  
**Dominio** Público  
**Uso** Público  
**Núm. Invent.** -

### 4. CONDICIONES DE ORDENACIÓN Y GESTIÓN DEL SUELO

<b>Ordenación</b> EQ0p	<b>Ámbito</b> -
<b>Catálogo</b> -	<b>Obtención</b> Obtenido
<b>Clasif. Suelo</b> Suelo Rústico	<b>Estado</b> Ejecutado
	<b>Prioridad</b> -

### 5. MEDIDAS AMBIENTALES

Las medidas específicas corresponderán a los instrumentos de evaluación ambiental de cada proyecto.

### 5. OBSERVACIONES

Su regulación se establece en la Norma 4.3.6 del PG

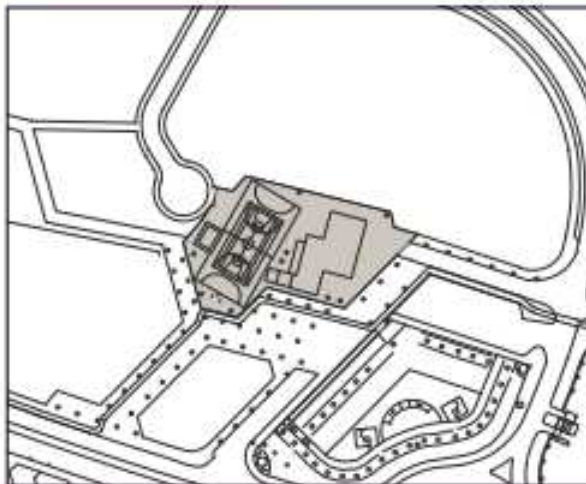


## SGSU/SE-P 22-01-E

### 1. IDENTIFICACIÓN

Denominación	SUBPARC BOMBERS		
Situación	22 La Teulera		
Calle Planos	Cmno. de Genova		
Full 500	-	Full 1000	F19
Full 5000	03		
Código	22-01-E		
Ref. Cat.	7406202DD6870E		

### 2. DELIMITACIÓ GRÀFICA



### 3. CARACTERÍSTICAS FUNCIONALES

Superficie (m <sup>2</sup> )	2566
Dominio	Público
Uso	Público
Núm. Invent.	472

### 4. CONDICIONES DE ORDENACIÓN Y GESTIÓN DEL SUELO

Ordenación	EQ2d	Ámbito	-
Catálogo	-	Obtención	Obtenido
Clasif. Suelo	Suelo Urbano	Estado	Ejecutado
		Prioridad	-

### 5. MEDIDAS AMBIENTALES

Las medidas específicas corresponderán a los instrumentos de evaluación ambiental de cada proyecto.

### 5. OBSERVACIONES

Su regulación se establece en la Norma 4.3.6 del PG



## SGSU/CE-P 32-11-E

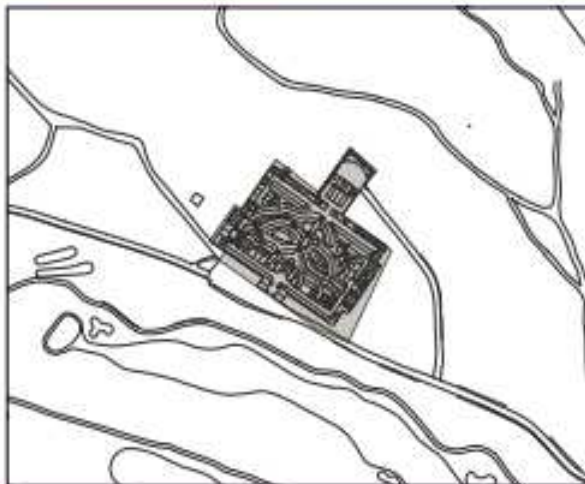
### 1. IDENTIFICACIÓN

**Denominación** CEMENTIRI  
**Situación** 32 Son Anglada  
**Calle Planos** -  

Full 500	-	Full 1000	D13, E13	Full 5000	02
----------	---	-----------	----------	-----------	----

**Código** 32-11-E  
**Ref. Cat.** -

### 2. DELIMITACIÓ GRÀFICA



### 3. CARACTERÍSTICAS FUNCIONALES

**Superficie (m<sup>2</sup>)** 6613  
**Dominio** Público  
**Uso** Público  
**Núm. Invent.** -

### 4. CONDICIONES DE ORDENACIÓN Y GESTIÓN DEL SUELO

<b>Ordenación</b>	EQ0d	<b>Ámbito</b>	-
<b>Catálogo</b>	B/32-06	<b>Obtención</b>	Obtenido
<b>Clasif. Suelo</b>	Suelo Urbano	<b>Estado</b>	Ejecutado
		<b>Prioridad</b>	-

### 5. MEDIDAS AMBIENTALES

Las medidas específicas corresponderán a los instrumentos de evaluación ambiental de cada proyecto.

### 5. OBSERVACIONES

Su regulación se establece en la Norma 4.3.6 del PG



## SGSU/CE-P 37-01-E

### 1. IDENTIFICACIÓN

**Denominación** TANATORI SON VALENTI  
**Situación** 37 Son Cotoner  
**Calle Planos** Camí de Jesús

Full 500	-	Full 1000	G15, G16, H15, H16	Full 5000	06
----------	---	-----------	--------------------	-----------	----

**Código** 37-01-E  
**Ref. Cat.** 8924701DD6882D

### 2. DELIMITACIÓ GRÀFICA



### 3. CARACTERÍSTICAS FUNCIONALES

**Superficie (m<sup>2</sup>)** 36300  
**Dominio** Privado  
**Uso** Colectivo  
**Núm. Invent.** -

### 4. CONDICIONES DE ORDENACIÓN Y GESTIÓN DEL SUELO

<b>Ordenación</b>	EQ0d	<b>Ámbito</b>	-
<b>Catálogo</b>	-	<b>Obtención</b>	Obtenido
<b>Clasif. Suelo</b>	Suelo Urbano	<b>Estado</b>	Ejecutado
		<b>Prioridad</b>	-

### 5. MEDIDAS AMBIENTALES

Las medidas específicas corresponderán a los instrumentos de evaluación ambiental de cada proyecto.

### 5. OBSERVACIONES

El EFM se tendrá que hacer cargo del ajardinamiento y posible peatonalización para permitir el tráfico de peatones a la acera del torrente que enlace con el recorrido perimetral y el puente de peatones proyectado. Su regulación se establece en la Norma 4.3.6 del PG.



## SGSU/SE-P 38-01-E

### 1. IDENTIFICACIÓN

**Denominación** AREA MUNICIPAL DE SEGURETAT CIUTADANA I  
POLICIA LOCAL MUNICIPAL  
**Situación** 38 Son Dameto  
**Calle** Son Dameto, Av. San Fernando  
**Planos**

Full 500	-	Full 1000	G18	Full 5000	06
----------	---	-----------	-----	-----------	----

**Código** 38-01-E  
**Ref. Cat.** 8512601DD6881B

### 2. DELIMITACIÓ GRÁFICA



### 3. CARACTERÍSTICAS FUNCIONALES

**Superficie (m<sup>2</sup>)** 7870  
**Dominio** Público  
**Uso** Público  
**Núm. Invent.** -

### 4. CONDICIONES DE ORDENACIÓN Y GESTIÓN DEL SUELO

<b>Ordenación</b>	EQ4b	<b>Ámbito</b>	-
<b>Catálogo</b>	-	<b>Obtención</b>	Obtenido
<b>Clasif. Suelo</b>	Suelo Urbano	<b>Estado</b>	Ejecutado
		<b>Prioridad</b>	-

### 5. MEDIDAS AMBIENTALES

Las medidas específicas corresponderán a los instrumentos de evaluación ambiental de cada proyecto.

### 5. OBSERVACIONES

-  
Su regulación se establece en la Norma 4.3.6 del PG



## SGSU/SE-P 39-01-E

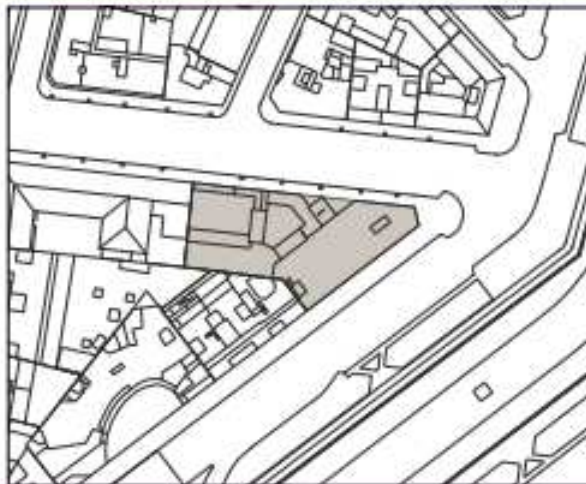
### 1. IDENTIFICACIÓN

**Denominación** PREFECTURA SUPERIOR DE POLICIA A LES ILLES BALEARS  
**Situación** 39 Camp den Serralta  
**Calle Planos** Friedrich Holderlon, Passeig Mallorca

Full 500	03, 07	Full 1000	H19	Full 5000	06
----------	--------	-----------	-----	-----------	----

**Código** 39-01-E  
**Ref. Cat.** 9307502DD6890E

### 2. DELIMITACIÓ GRÀFICA



### 3. CARACTERÍSTICAS FUNCIONALES

**Superficie (m<sup>2</sup>)** 1113  
**Dominio** Público  
**Uso** Público  
**Núm. Invent.** -

### 4. CONDICIONES DE ORDENACIÓN Y GESTIÓN DEL SUELO

<b>Ordenación</b>	EQ0a	<b>Ámbito</b>	-
<b>Catálogo</b>	-	<b>Obtención</b>	Obtenido
<b>Clasif. Suelo</b>	Suelo Urbano	<b>Estado</b>	Ejecutado
		<b>Prioridad</b>	-

### 5. MEDIDAS AMBIENTALES

Las medidas específicas corresponderán a los instrumentos de evaluación ambiental de cada proyecto.

### 5. OBSERVACIONES

Su regulación se establece en la Norma 4.3.6 del PG



## SGSU/C-P 41-02-E

### 1. IDENTIFICACIÓN

**Denominación** INSTAL·LACIONES MUNICIPALES DE SON PACS

**Situación** 41 Secar de la Real

**Calle Planos** Camí dels Reis

Full 500	-	Full 1000	112	Full 5000	5
----------	---	-----------	-----	-----------	---

**Código** 41-02-E

**Ref. Cat.** 0441103DD7804A

### 2. DELIMITACIÓ GRÁFICA



### 3. CARACTERÍSTICAS FUNCIONALES

**Superficie (m<sup>2</sup>)** 58944

**Dominio** Público

**Uso** Público

**Núm. Invent.** -

### 4. CONDICIONES DE ORDENACIÓN Y GESTIÓN DEL SUELO

**Ordenación** EQ4a

**Catálogo** -

**Clasif. Suelo** Suelo Rústico

**Ámbito** -

**Obtención** Obtenido

**Estado** Ejecutado

**Prioridad** -

### 5. MEDIDAS AMBIENTALES

Las medidas específicas corresponderán a los instrumentos de evaluación ambiental de cada proyecto.

### 5. OBSERVACIONES

Su regulación se establece en la Norma 4.3.6 del PG



## SGSU/SE-P 41-05-E

### 1. IDENTIFICACIÓN

**Denominación** CENTRE PENITENCIARI  
**Situación** 41 Secar de la Real  
**Calle Planos** Ctra. Valldemossa, Ctra. Soller

Full 500	-	Full 1000	H13, H14, I13, I14	Full 5000	05
----------	---	-----------	--------------------	-----------	----

**Código** 41-05-E  
**Ref. Cat.** 07040A01300047

### 2. DELIMITACIÓ GRÀFICA



### 3. CARACTERÍSTICAS FUNCIONALES

**Superficie (m<sup>2</sup>)** 289327  
**Dominio** Público  
**Uso** Público  
**Núm. Invent.** -

### 4. CONDICIONES DE ORDENACIÓN Y GESTIÓN DEL SUELO

<b>Ordenación</b>	EQ4d	<b>Ámbito</b>	-
<b>Catálogo</b>	-	<b>Obtención</b>	Obtenido
<b>Clasif. Suelo</b>	Suelo Rústico	<b>Estado</b>	Ejecutado
		<b>Prioridad</b>	-

### 5. MEDIDAS AMBIENTALES

Las medidas específicas corresponderán a los instrumentos de evaluación ambiental de cada proyecto.

### 5. OBSERVACIONES

Su regulación se establece en la Norma 4.3.6 del PG



## SGSU/C-P 41-08-P

### 1. IDENTIFICACIÓN

**Denominación** AMPLIACIÓ SDN PACS EMAYA  
**Situación** 41 Secar de la Real  
**Calle Planos** Camí dels Reis

Full 500	-	Full 1000	112, 113	Full 5000	5
----------	---	-----------	----------	-----------	---

**Código** 41-08-P  
**Ref. Cat.** -

### 2. DELIMITACIÓ GRÀFICA



### 3. CARACTERÍSTICAS FUNCIONALES

**Superficie (m<sup>2</sup>)** 35891  
**Dominio** Público  
**Uso** Público  
**Núm. Invent.** -

### 4. CONDICIONES DE ORDENACIÓN Y GESTIÓN DEL SUELO

<b>Ordenación</b>	EQ4a	<b>Ámbito</b>	AA/41-03
<b>Catálogo</b>	A1/44-03, A2/41-02	<b>Obtención</b>	No obtenido
<b>Clasif. Suelo</b>	Suelo Rústico	<b>Estado</b>	No ejecutado
		<b>Prioridad</b>	Media/ Baja

### 5. MEDIDAS AMBIENTALES

Las medidas específicas corresponderán a los instrumentos de evaluación ambiental de cada proyecto.

### 5. OBSERVACIONES

Afectado por las servidumbres aeronáuticas, ver Norma 4.3.8.  
Su regulación se establece en la Norma 4.3.6 del PG



## SGSU/CE-P 42-02-P

### 1. IDENTIFICACIÓN

**Denominación** AMPLIACIÓ CEMENTIRI ESTABLIMENTS

**Situación** 42 Establiments

**Calle Planos** Camí del Cementiri

Full 500	-	Full 1000	E7	Full 5000	01
----------	---	-----------	----	-----------	----

**Código** 42-02-P

**Ref. Cat.** -

### 2. DELIMITACIÓ GRÁFICA



### 3. CARACTERÍSTICAS FUNCIONALES

**Superficie (m<sup>2</sup>)** 11609

**Domínio** Público

**Uso** Público

**Núm. Invent.** -

### 4. CONDICIONES DE ORDENACIÓN Y GESTIÓN DEL SUELO

**Ordenación** EQ0d

**Catálogo** -

**Clasif. Suelo** Suelo Rústico

**Ámbito** AA/42-05

**Obtención** No obtenido

**Estado** No ejecutado

**Prioridad** Media/ Baja

### 5. MEDIDAS AMBIENTALES

Las medidas específicas corresponderán a los instrumentos de evaluación ambiental de cada proyecto.

### 5. OBSERVACIONES

Su regulación se establece en la Norma 4.3.6 del PG



## SGSU/CE-P 42-03-E

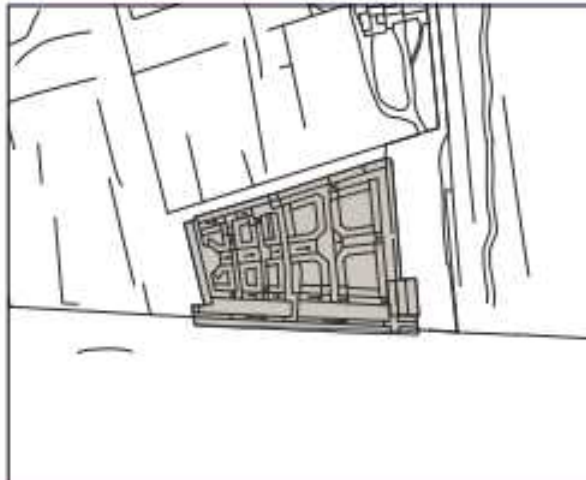
### 1. IDENTIFICACIÓN

**Denominación** CEMENTIRI MPAL. ESTABLIMENTS  
**Situación** 42 Establiments  
**Calle Planos** Camí del Cementiri

Full 500	-	Full 1000	E7	Full 5000	01
----------	---	-----------	----	-----------	----

**Código** 42-03-E  
**Ref. Cat.** -

### 2. DELIMITACIÓ GRÀFICA



### 3. CARACTERÍSTICAS FUNCIONALES

**Superficie (m<sup>2</sup>)** 4986  
**Domínio** Público  
**Uso** Público  
**Núm. Invent.** -

### 4. CONDICIONES DE ORDENACIÓN Y GESTIÓN DEL SUELO

<b>Ordenación</b>	EQ0d	<b>Ámbito</b>	AA/42-05
<b>Catálogo</b>	-	<b>Obtención</b>	Obtenido
<b>Clasif. Suelo</b>	Suelo Rústico	<b>Estado</b>	Ejecutado
		<b>Prioridad</b>	-

### 5. MEDIDAS AMBIENTALES

Las medidas específicas corresponderán a los instrumentos de evaluación ambiental de cada proyecto.

### 5. OBSERVACIONES

Su regulación se establece en la Norma 4.3.6 del PG



## SGSU/GR-P 45-01-P

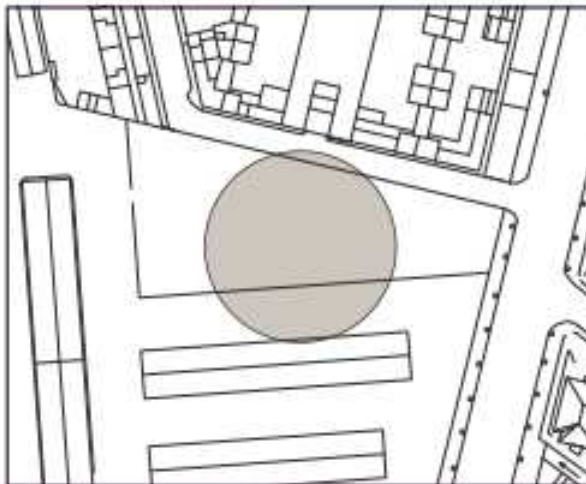
### 1. IDENTIFICACIÓN

**Denominación** PUNT VERD SON BUSQUETS  
**Situación** 45 Cas Capiscot  
**Calle Planos** Alfonso el Magnánimo

Full 500	-	Full 1000	115	Full 5000	06
----------	---	-----------	-----	-----------	----

**Código** 45-01-P  
**Ref. Cat.** -

### 2. DELIMITACIÓ GRÀFICA



### 3. CARACTERÍSTICAS FUNCIONALES

**Superficie (m<sup>2</sup>)** 1500  
**Dominio** Público  
**Uso** Público  
**Núm. Invent.** -

### 4. CONDICIONES DE ORDENACIÓN Y GESTIÓN DEL SUELO

<b>Ordenación</b>	IF0a	<b>Ámbito</b>	ARU-PE/45-01
<b>Catálogo</b>	-	<b>Obtención</b>	No obtenido
<b>Clasif. Suelo</b>	Suelo Urbano	<b>Estado</b>	No ejecutado
		<b>Prioridad</b>	Alta (Según Norma 2.1.11 del PGE)

### 5. MEDIDAS AMBIENTALES

Las medidas específicas corresponderán a los instrumentos de evaluación ambiental de cada proyecto.

### 5. OBSERVACIONES

Afectado por las servidumbres aeronáuticas, ver Norma 4.3.8.  
Su regulación se establece en la Norma 4.3.6 del PG.



## SGSU/CE-P 46-03-E

### 1. IDENTIFICACIÓN

**Denominación** CEMENTIRI MUNICIPAL  
**Situación** 46 Camp Redó  
**Calle Planos** Camí Ca L.

Full 500	-	Full 1000	H15, H16	Full 5000	06
----------	---	-----------	----------	-----------	----

**Código** 46-03-E  
**Ref. Cat.** 9125502DD6892E

### 2. DELIMITACIÓ GRÀFICA



### 3. CARACTERÍSTICAS FUNCIONALES

**Superficie (m<sup>2</sup>)** 135493  
**Domínio** Público  
**Uso** Público  
**Núm. Invent.** -

### 4. CONDICIONES DE ORDENACIÓN Y GESTIÓN DEL SUELO

<b>Ordenación</b>	EQ0d	<b>Ámbito</b>	-
<b>Catálogo</b>	B/46-09	<b>Obtención</b>	Obtenido
<b>Clasif. Suelo</b>	Suelo Urbano	<b>Estado</b>	Ejecutado
		<b>Prioridad</b>	-

### 5. MEDIDAS AMBIENTALES

Las medidas específicas corresponderán a los instrumentos de evaluación ambiental de cada proyecto.

### 5. OBSERVACIONES

Su regulación se establece en la Norma 4.3.6 del PG



## SGSU/IT-P 52-06-E

### 1. IDENTIFICACIÓN

**Denominación** ITV PALMA I  
**Situación** 52 La Indioteria (Urbá)  
**Calle Planos** Gremi Silleters i Basters

Full 500	-	Full 1000	112	Full 5000	05
----------	---	-----------	-----	-----------	----

**Código** 52-06-E  
**Ref. Cat.** 06439300D7804D

### 2. DELIMITACIÓ GRÁFICA



### 3. CARACTERÍSTICAS FUNCIONALES

**Superficie (m<sup>2</sup>)** 8244  
**Dominio** Público  
**Uso** Público  
**Núm. Invent.** 0000 CIM

### 4. CONDICIONES DE ORDENACIÓN Y GESTIÓN DEL SUELO

<b>Ordenación</b>	EQ3a	<b>Ámbito</b>	-
<b>Catálogo</b>	-	<b>Obtención</b>	Obtenido
<b>Clasif. Suelo</b>	Suelo Urbano	<b>Estado</b>	Ejecutado
		<b>Prioridad</b>	-

### 5. MEDIDAS AMBIENTALES

Las medidas específicas corresponderán a los instrumentos de evaluación ambiental de cada proyecto.

### 5. OBSERVACIONES

Su regulación se establece en la Norma 4.3.6 del PG



## SGSU/GR-P 52-07-P

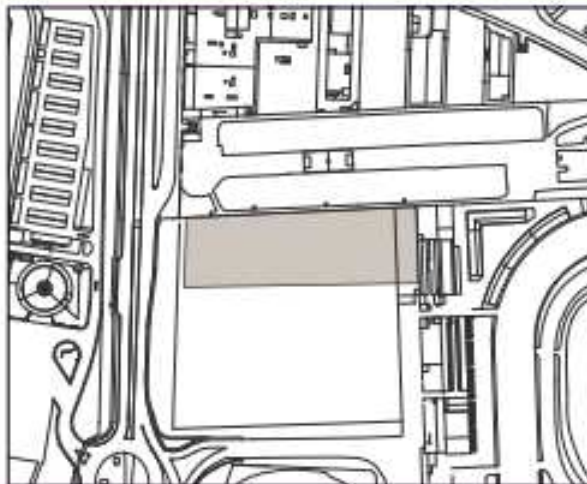
### 1. IDENTIFICACIÓN

**Denominación** PUNT VERD SON PARDO  
**Situación** 52 La Indioteria (Urbá)  
**Calle Planos** Son Pardo

Full 500	-	Full 1000	-	Full 5000	05
----------	---	-----------	---	-----------	----

**Código** 52-07-P  
**Ref. Cat.** -

### 2. DELIMITACIÓ GRÀFICA



### 3. CARACTERÍSTICAS FUNCIONALES

**Superficie (m<sup>2</sup>)** 9380  
**Domínio** Público  
**Uso** Público  
**Núm. Invent.** -

### 4. CONDICIONES DE ORDENACIÓN Y GESTIÓN DEL SUELO

<b>Ordenación</b>	IF0a	<b>Ámbito</b>	AA/52-05
<b>Catálogo</b>	-	<b>Obtención</b>	No obtenido
<b>Clasif. Suelo</b>	Suelo Rústico	<b>Estado</b>	No ejecutado
		<b>Prioridad</b>	Alta

### 5. MEDIDAS AMBIENTALES

Las medidas específicas corresponderán a los instrumentos de evaluación ambiental de cada proyecto.

### 5. OBSERVACIONES

Afectado por las servidumbres aeronáuticas, ver Norma 4.3.8.  
Su regulación se establece en la Norma 4.3.6 del PG



## SGSU/GR-P 53-01-E

### 1. IDENTIFICACIÓN

**Denominación** DEPÓSIT DE VEHICLES ABANDONATS SON TOELLS

**Situación** 53 La Indioteria (Rural)

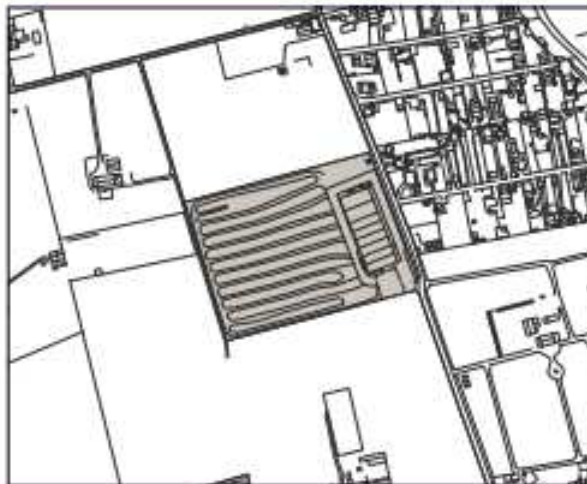
**Calle Planos** -

Full 500	-	Full 1000	18	Full 5000	05
----------	---	-----------	----	-----------	----

**Código** 53-01-E

**Ref. Cat.** 07040A02300132

### 2. DELIMITACIÓ GRÀFICA



### 3. CARACTERÍSTICAS FUNCIONALES

**Superficie (m<sup>2</sup>)** 36424

**Domínio** Público

**Uso** Público

**Núm. Invent.** -

### 4. CONDICIONES DE ORDENACIÓN Y GESTIÓN DEL SUELO

**Ordenación** IF0a

**Catálogo** -

**Clasif. Suelo** Suelo Rústico

**Ámbito** -

**Obtención** Obtenido

**Estado** Ejecutado

**Prioridad** -

### 5. MEDIDAS AMBIENTALES

Las medidas específicas corresponderán a los instrumentos de evaluación ambiental de cada proyecto.

### 5. OBSERVACIONES

Su regulación se establece en la Norma 4.3.6 del PG



## SGSU/GR-P 53-02-E

### 1. IDENTIFICACIÓN

**Denominación** ABOCADOR SON REUS  
**Situación** 53 La Indioteria (Rural)  
**Calle Planos** Camí de Son Reus

Full 500	-	Full 1000	K3, K4, K5, L3, L4	Full 5000	04, 08
----------	---	-----------	--------------------	-----------	--------

**Código** 53-02-E  
**Ref. Cat.** -

### 2. DELIMITACIÓ GRÀFICA



### 3. CARACTERÍSTICAS FUNCIONALES

**Superficie (m<sup>2</sup>)** 413932  
**Domínio** Público  
**Uso** Público  
**Núm. Invent.** -

### 4. CONDICIONES DE ORDENACIÓN Y GESTIÓN DEL SUELO

<b>Ordenación</b>	IF0a	<b>Ámbito</b>	-
<b>Catálogo</b>	-	<b>Obtención</b>	Obtenido
<b>Clasif. Suelo</b>	Suelo Rústico	<b>Estado</b>	Ejecutado
		<b>Prioridad</b>	-

### 5. MEDIDAS AMBIENTALES

Las medidas específicas corresponderán a los instrumentos de evaluación ambiental de cada proyecto.

### 5. OBSERVACIONES

Adaptado en el Plan Director para la gestión de los Residuos Sólidos Urbanos de La Isla de Mallorca.  
Afectado por las servidumbres aeronáuticas, ver Norma 4.3.8.  
Su regulación se establece en la Norma 4.3.6 del PG.



## SGSU/GR-P 53-03-E

### 1. IDENTIFICACIÓN

**Denominación** INSTAL·LACIONS MUNICIPALS SÓN REUS  
**Situación** 53 La Indioteria (Rural)  
**Calle Planos** Camí de Son Reus

Full 500	-	Full 1000	04, K4	Full 5000	04
----------	---	-----------	--------	-----------	----

**Código** 53-03-E  
**Ref. Cat.** -

### 2. DELIMITACIÓ GRÁFICA



### 3. CARACTERÍSTICAS FUNCIONALES

**Superficie (m<sup>2</sup>)** 35060  
**Dominio** Público  
**Uso** Público  
**Núm. Invent.** -

### 4. CONDICIONES DE ORDENACIÓN Y GESTIÓN DEL SUELO

<b>Ordenación</b>	EQ2d	<b>Ámbito</b>	-
<b>Catálogo</b>	B/53-03	<b>Obtención</b>	Obtenido
<b>Clasif. Suelo</b>	Suelo Rústico	<b>Estado</b>	Ejecutado
		<b>Prioridad</b>	-

### 5. MEDIDAS AMBIENTALES

Las medidas específicas corresponderán a los instrumentos de evaluación ambiental de cada proyecto.

### 5. OBSERVACIONES

Adaptado en el Plan Director para la gestión de los Residuos Sólidos Urbanos de La Isla de Mallorca.  
Su regulación se establece en la Norma 4.3.6 del PG.



## SGSU/GR-P 53-04-E

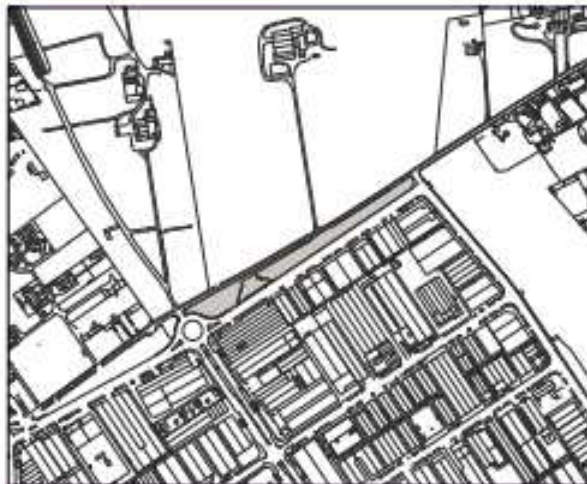
### 1. IDENTIFICACIÓN

**Denominación** PUNT VERD SÓN CASTELLO  
**Situación** 53 La Indioteria (Rural)  
**Calle Planos** Camí del Reis

Full 500	-	Full 1000	J10, J11	Full 5000	05
----------	---	-----------	----------	-----------	----

**Código** 53-04-E  
**Ref. Cat.** -

### 2. DELIMITACIÓ GRÀFICA



### 3. CARACTERÍSTICAS FUNCIONALES

**Superficie (m<sup>2</sup>)** 8405  
**Dominio** Público  
**Uso** Público  
**Núm. Invent.** -

### 4. CONDICIONES DE ORDENACIÓN Y GESTIÓN DEL SUELO

<b>Ordenación</b>	EQ2d	<b>Ámbito</b>	-
<b>Catálogo</b>	-	<b>Obtención</b>	Obtenido
<b>Clasif. Suelo</b>	Suelo Urbano	<b>Estado</b>	Ejecutado
		<b>Prioridad</b>	-

### 5. MEDIDAS AMBIENTALES

Las medidas específicas corresponderán a los instrumentos de evaluación ambiental de cada proyecto.

### 5. OBSERVACIONES

Su regulación se establece en la Norma 4.3.6 del PG



## SGSU/GR-P 53-05-E

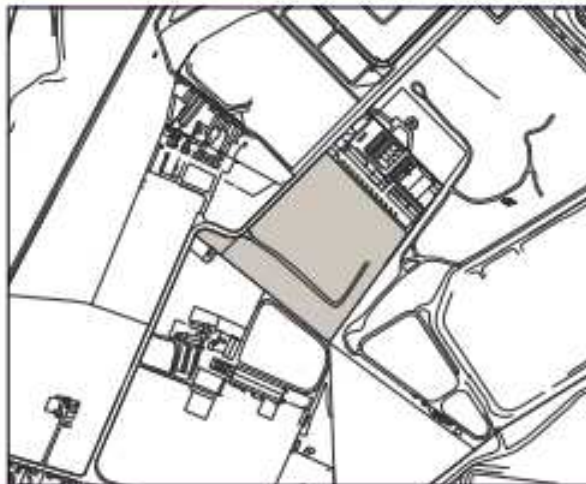
### 1. IDENTIFICACIÓN

**Denominación** INSTAL·LACIONES MUNICIPALS SÓN REUS  
**Situación** 53 La Indioteria (Rural)  
**Calle Planos** Camí de Son Reus

Full 500	-	Full 1000	K4	Full 5000	04
----------	---	-----------	----	-----------	----

**Código** 53-05-E  
**Ref. Cat.** -

### 2. DELIMITACIÓ GRÁFICA



### 3. CARACTERÍSTICAS FUNCIONALES

**Superficie (m<sup>2</sup>)** 41107  
**Dominio** Público  
**Uso** Público  
**Núm. Invent.** -

### 4. CONDICIONES DE ORDENACIÓN Y GESTIÓN DEL SUELO

<b>Ordenación</b>	EQ2d	<b>Ámbito</b>	-
<b>Catálogo</b>	-	<b>Obtención</b>	Obtenido
<b>Clasif. Suelo</b>	Suelo Rústico	<b>Estado</b>	Ejecutado
		<b>Prioridad</b>	-

### 5. MEDIDAS AMBIENTALES

Las medidas específicas corresponderán a los instrumentos de evaluación ambiental de cada proyecto.

### 5. OBSERVACIONES

Su regulación se establece en la Norma 4.3.6 del PG



## SGSU/GR-P 53-06-E

### 1. IDENTIFICACIÓN

**Denominación** TRACTAMENT DE RESIDUS SON REUS

**Situación** 53 La Indioteria (Rural)

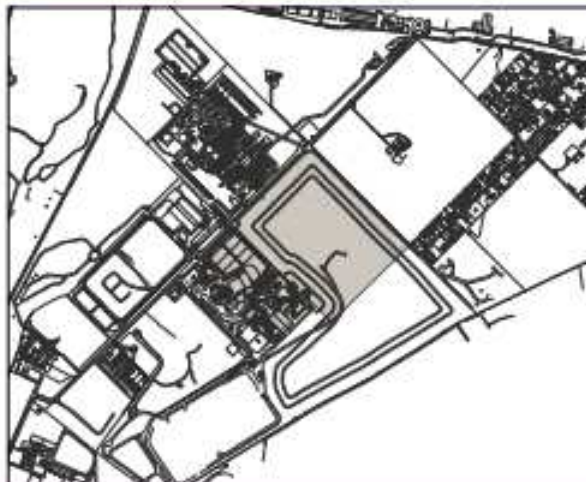
**Calle Planos** Camí de Son Reus

Full 500	-	Full 1000	K3, K4, L3, L4	Full 5000	04
----------	---	-----------	----------------	-----------	----

**Código** 53-06-E

**Ref. Cat.** -

### 2. DELIMITACIÓ GRÀFICA



### 3. CARACTERÍSTICAS FUNCIONALES

**Superficie (m<sup>2</sup>)** 214318

**Dominio** Público

**Uso** Público

**Núm. Invent.** -

### 4. CONDICIONES DE ORDENACIÓN Y GESTIÓN DEL SUELO

**Ordenación** IF0a

**Catálogo** -

**Clasif. Suelo** Suelo Rústico

**Ámbito** -

**Obtención** Obtenido

**Estado** Ejecutado

**Prioridad** -

### 5. MEDIDAS AMBIENTALES

Las medidas específicas corresponderán a los instrumentos de evaluación ambiental de cada proyecto.

### 5. OBSERVACIONES

Todo tipo de residuos y instalaciones similares y complementarias.  
Afectado por las servidumbres aeronáuticas, ver Norma 4.3.8

Su regulación se establece en la Norma 4.3.6 del PG



## SGSU/GR-P 53-07-E

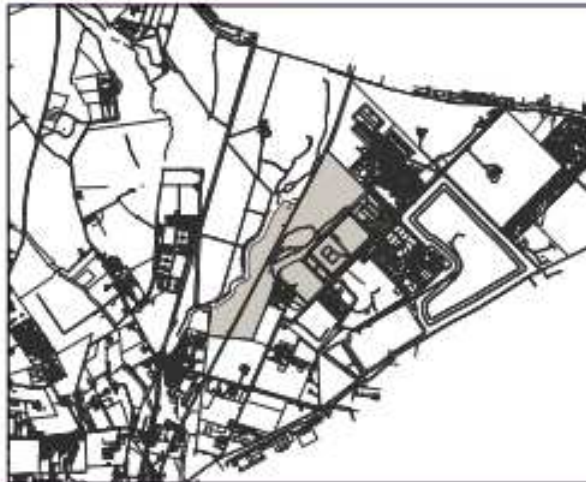
### 1. IDENTIFICACIÓN

**Denominación** PLANTA DE TRACTAMENT DE ESCÒRIA  
**Situación** 53 La Indioteria (Rural)  
**Calle Planos** Camí de Son Reus

Full 500	-	Full 1000	3, I4, K2, K3, K4	Full 5000	04
----------	---	-----------	-------------------	-----------	----

**Código** 53-07-E  
**Ref. Cat.** -

### 2. DELIMITACIÓ GRÀFICA



### 3. CARACTERÍSTICAS FUNCIONALES

**Superficie (m<sup>2</sup>)** 418872  
**Domínio** Público  
**Uso** Público  
**Núm. Invent.** -

### 4. CONDICIONES DE ORDENACIÓN Y GESTIÓN DEL SUELO

<b>Ordenación</b>	IF0a	<b>Ámbito</b>	-
<b>Catálogo</b>	A1/44-04, B/53-03	<b>Obtención</b>	Obtenido
<b>Clasif. Suelo</b>	Suelo Rústico	<b>Estado</b>	Ejecutado
		<b>Prioridad</b>	-

### 5. MEDIDAS AMBIENTALES

Las medidas específicas corresponderán a los instrumentos de evaluación ambiental de cada proyecto.

### 5. OBSERVACIONES

Su regulación se establece en la Norma 4.3.6 del PG

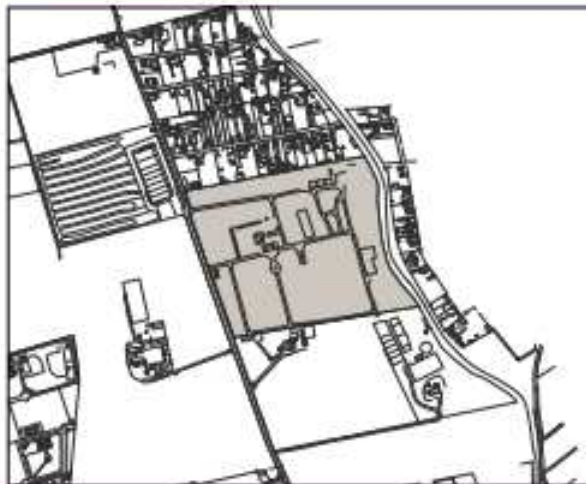


## SGSU/C-P 53-08-E

### 1. IDENTIFICACIÓN

Denominación	VIVERS MUNICIPALS				
Situación	53 La Indioteria (Rural)				
Calle Planos	Camí de Son Reus				
Full 500	-	Full 1000	08	Full 5000	05
Código	53-08-E				
Ref. Cat.	07040A02300093				

### 2. DELIMITACIÓ GRÀFICA



### 3. CARACTERÍSTICAS FUNCIONALES

Superficie (m <sup>2</sup> )	83043
Domínio	Público
Uso	Público
Núm. Invent.	-

### 4. CONDICIONES DE ORDENACIÓN Y GESTIÓN DEL SUELO

Ordenación	EQ2a	Ámbito	-
Catálogo	-	Obtención	Obtenido
Clasif. Suelo	Suelo Rústico	Estado	Ejecutado
		Prioridad	Alta

### 5. MEDIDAS AMBIENTALES

Las medidas específicas corresponderán a los instrumentos de evaluación ambiental de cada proyecto.

### 5. OBSERVACIONES

Afectado por las servidumbres aeronáuticas, ver Norma 4.3.8.  
Su regulación se establece en la Norma 4.3.6 del PG



## SGSU/C-P 53-11-E

### 1. IDENTIFICACIÓN

<b>Denominación</b>	CANERA MUNICIPAL				
<b>Situación</b>	53 La Indioteria (Rural)				
<b>Calle Planos</b>	Camí Son Reus				
<b>Full 500</b>	-	<b>Full 1000</b>	K4	<b>Full 5000</b>	04
<b>Código</b>	53-11-E				
<b>Ref. Cat.</b>	-				

### 2. DELIMITACIÓ GRÀFICA



### 3. CARACTERÍSTICAS FUNCIONALES

<b>Superficie (m<sup>2</sup>)</b>	23888
<b>Dominio</b>	Público
<b>Uso</b>	Público
<b>Núm. Invent.</b>	-

### 4. CONDICIONES DE ORDENACIÓN Y GESTIÓN DEL SUELO

<b>Ordenación</b>	EQ2d	<b>Ámbito</b>	-
<b>Catálogo</b>	-	<b>Obtención</b>	Obtenido
<b>Clasif. Suelo</b>	Suelo Rústico	<b>Estado</b>	Ejecutado
		<b>Prioridad</b>	-

### 5. MEDIDAS AMBIENTALES

Las medidas específicas corresponderán a los instrumentos de evaluación ambiental de cada proyecto.

### 5. OBSERVACIONES

Su regulación se establece en la Norma 4.3.6 del PG



## SGSU/SE-P 74-01-E

### 1. IDENTIFICACIÓN

**Denominación** CENTRE D'INSERCIÓ SOCIAL I UNITAT DE MARES

**Situación** 74 Son Malferit

**Calle Planos** Camí Fondo

Full 500	-	Full 1000	L21	Full 5000	06
----------	---	-----------	-----	-----------	----

**Código** 74-01-E

**Ref. Cat.** 3097504DD7739G

### 2. DELIMITACIÓ GRÀFICA



### 3. CARACTERÍSTICAS FUNCIONALES

**Superficie (m<sup>2</sup>)** 8066

**Dominio** Público

**Uso** Público

**Núm. Invent.** -

### 4. CONDICIONES DE ORDENACIÓN Y GESTIÓN DEL SUELO

**Ordenación** EQ2d

**Catálogo** -

**Clasif. Suelo** Suelo Urbano

**Ámbito** -

**Obtención** Obtenido

**Estado** Ejecutado

**Prioridad** -

### 5. MEDIDAS AMBIENTALES

Las medidas específicas corresponderán a los instrumentos de evaluación ambiental de cada proyecto.

### 5. OBSERVACIONES

Su regulación se establece en la Norma 4.3.6 del PG



## SGSU/GR-P 74-03-P

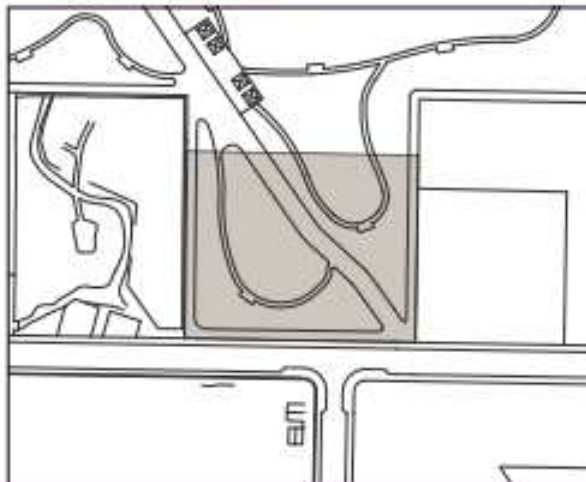
### 1. IDENTIFICACIÓN

**Denominación** PUNTO VERDE DE LEVANTE  
**Situación** 74 Son Malferit  
**Calle Planos** Manacor, Camp de Déu

Full 500	-	Full 1000	K20, L20	Full 5000	06
----------	---	-----------	----------	-----------	----

**Código** 74-03-P  
**Ref. Cat.** -

### 2. DELIMITACIÓ GRÀFICA



### 3. CARACTERÍSTICAS FUNCIONALES

**Superficie (m<sup>2</sup>)** 8315  
**Domínio** Público  
**Uso** Público  
**Núm. Invent.** -

### 4. CONDICIONES DE ORDENACIÓN Y GESTIÓN DEL SUELO

<b>Ordenación</b>	IF0a	<b>Ámbito</b>	-
<b>Catálogo</b>	-	<b>Obtención</b>	Obtenido
<b>Clasif. Suelo</b>	Suelo Urbano	<b>Estado</b>	No ejecutado
		<b>Prioridad</b>	Alta

### 5. MEDIDAS AMBIENTALES

Las medidas específicas corresponderán a los instrumentos de evaluación ambiental de cada proyecto.

### 5. OBSERVACIONES

Afectado por las servidumbres aeronáuticas, ver Norma 4.3.8.  
Su regulación se establece en la Norma 4.3.6 del PG



## SGSU/SE-P 74-04-E

### 1. IDENTIFICACIÓN

**Denominación** PARC DE BOMBERS  
**Situación** 74 Son Malferit  
**Calle Planos** Ma-20

Full 500	-	Full 1000	K20	Full 5000	06
----------	---	-----------	-----	-----------	----

**Código** 74-04-E  
**Ref. Cat.** 23024080D7820B

### 2. DELIMITACIÓ GRÀFICA



### 3. CARACTERÍSTICAS FUNCIONALES

**Superficie (m<sup>2</sup>)** 10162  
**Dominio** Público  
**Uso** Público  
**Núm. Invent.** 137

### 4. CONDICIONES DE ORDENACIÓN Y GESTIÓN DEL SUELO

<b>Ordenación</b>	EQ4a	<b>Ámbito</b>	-
<b>Catálogo</b>	-	<b>Obtención</b>	Obtenido
<b>Clasif. Suelo</b>	Suelo Urbano	<b>Estado</b>	Ejecutado
		<b>Prioridad</b>	-

### 5. MEDIDAS AMBIENTALES

Las medidas específicas corresponderán a los instrumentos de evaluación ambiental de cada proyecto.

### 5. OBSERVACIONES

Su regulación se establece en la Norma 4.3.6 del PG



## SGSU/MA-P 77-02-E

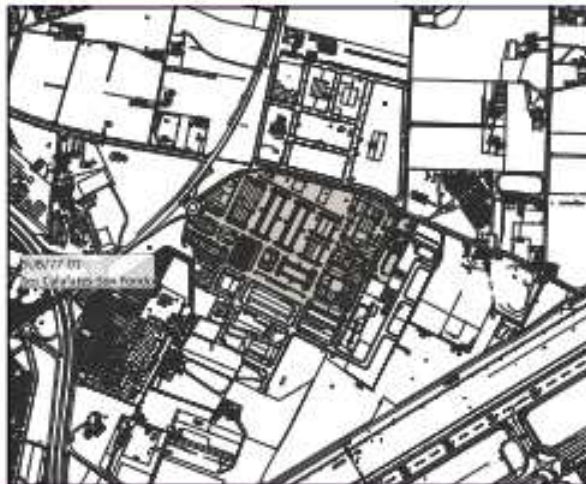
### 1. IDENTIFICACIÓN

**Denominación** MERCAPALMA  
**Situación** 10 El Coll den Rabassa  
**Calle Planos** Ctra. Lluçmajor

Full 500	-	Full 1000	N23, N24	Full 5000	10
----------	---	-----------	----------	-----------	----

**Código** 77-02-E  
**Ref. Cat.** 4883501DD7748D

### 2. DELIMITACIÓ GRÀFICA



### 3. CARACTERÍSTICAS FUNCIONALES

**Superficie (m<sup>2</sup>)** 186441  
**Dominio** Público  
**Uso** Público  
**Núm. Invent.** -

### 4. CONDICIONES DE ORDENACIÓN Y GESTIÓN DEL SUELO

<b>Ordenación</b>	P.E.	<b>Ámbito</b>	-
<b>Catálogo</b>	-	<b>Obtención</b>	Obtenido
<b>Clasif. Suelo</b>	Suelo Urbano	<b>Estado</b>	Ejecutado
		<b>Prioridad</b>	-

### 5. MEDIDAS AMBIENTALES

Las medidas específicas corresponderán a los instrumentos de evaluación ambiental de cada proyecto.

### 5. OBSERVACIONES

Se establece la necesidad de proceder a completar la red de saneamiento para dotar del suministro adecuado al ámbito.  
Ordenación S2e. Afectado por las servidumbres aeronáuticas y acústicas, ver Norma 4.3.B.  
Su regulación se establece en la Norma 4.3.6 del PG



## SGSU/MA-P 77-03-E

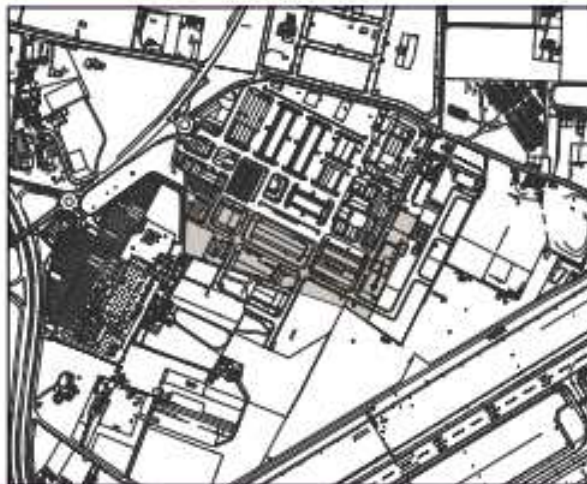
### 1. IDENTIFICACIÓN

**Denominación** 1a AMPLIACIÓ MERCAPALMA  
**Situación** 10 El Coll den Rabassa  
**Calle Planos** Mercapalma, Cardenal Rollsell

Full 500	-	Full 1000	N23, N24	Full 5000	10
----------	---	-----------	----------	-----------	----

**Código** 77-03-E  
**Ref. Cat.** 4883506DD7748D, 4883507DD7748D

### 2. DELIMITACIÓ GRÁFICA



### 3. CARACTERÍSTICAS FUNCIONALES

**Superficie (m<sup>2</sup>)** 83495  
**Dominio** Público  
**Uso** Público  
**Núm. Invent.** -

### 4. CONDICIONES DE ORDENACIÓN Y GESTIÓN DEL SUELO

<b>Ordenación</b>	EQ00	<b>Ámbito</b>	-
<b>Catálogo</b>	-	<b>Obtención</b>	Obtenido
<b>Clasif. Suelo</b>	Suelo Urbano	<b>Estado</b>	Ejecutado
		<b>Prioridad</b>	-

### 5. MEDIDAS AMBIENTALES

Las medidas específicas corresponderán a los instrumentos de evaluación ambiental de cada proyecto.

### 5. OBSERVACIONES

Se establece la necesidad de proceder a completar la red de saneamiento para dotar del suministro adecuado al ámbito. Ordenación S2e.  
Su regulación se establece en la Norma 4.3.6 del PG



## SGSU/MA-P 77-04-E

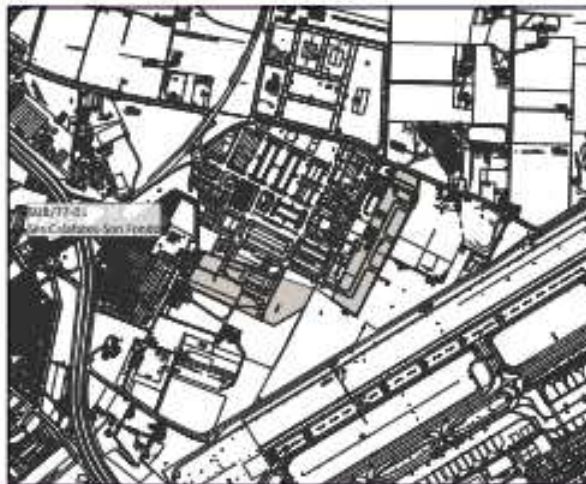
### 1. IDENTIFICACIÓN

**Denominación** 2a AMPLIACIÓ MERCAPALMA  
**Situación** 10 El Coll den Rabassa  
**Calle Planos** Mercapalma

Full 500	-	Full 1000	M24, N23, N24	Full 5000	10
----------	---	-----------	---------------	-----------	----

**Código** 77-04-E  
**Ref. Cat.** 07040A04800022, 07040A04800055,

### 2. DELIMITACIÓ GRÁFICA



### 3. CARACTERÍSTICAS FUNCIONALES

**Superficie (m<sup>2</sup>)** 103602  
**Dominio** Público  
**Uso** Público  
**Núm. Invent.** -

### 4. CONDICIONES DE ORDENACIÓN Y GESTIÓN DEL SUELO

<b>Ordenación</b>	P.E.	<b>Ámbito</b>	-
<b>Catálogo</b>	-	<b>Obtención</b>	Obtenido
<b>Clasif. Suelo</b>	Suelo Urbano	<b>Estado</b>	Ejecutado
		<b>Prioridad</b>	-

### 5. MEDIDAS AMBIENTALES

Las medidas específicas corresponderán a los instrumentos de evaluación ambiental de cada proyecto.

### 5. OBSERVACIONES

Se establece la necesidad de proceder a completar la red de saneamiento para dotar del suministro adecuado al ámbito. Ordenación S2e.  
Su regulación se establece en la Norma 4.3.6 del PG



## SGSU/SE-P 80-01-E

### 1. IDENTIFICACIÓN

**Denominación** BASE AÈRIA SON SANT JOAN  
**Situación** 78 Aeroport  
**Calle Planos** -  

Full 500	-	Full 1000	P22, P23, P24, Q21, Q22, Q23,	Full 5000	10,13
----------	---	-----------	-------------------------------	-----------	-------

  
**Código** 80-01-E  
**Ref. Cat.** -

### 2. DELIMITACIÓ GRÀFICA



### 3. CARACTERÍSTICAS FUNCIONALES

**Superficie (m<sup>2</sup>)** 947805  
**Dominio** Público  
**Uso** Público  
**Núm. Invent.** -

### 4. CONDICIONES DE ORDENACIÓN Y GESTIÓN DEL SUELO

<b>Ordenación</b>	P.E.	<b>Ámbito</b>	-
<b>Catálogo</b>	-	<b>Obtención</b>	Obtenido
<b>Clasif. Suelo</b>	Suelo Urbano	<b>Estado</b>	Ejecutado
		<b>Prioridad</b>	-

### 5. MEDIDAS AMBIENTALES

Las medidas específicas corresponderán a los instrumentos de evaluación ambiental de cada proyecto.

### 5. OBSERVACIONES

Afectado por las servidumbres aeronáuticas y acústicas, ver Norma 4.3.8  
Su regulación se establece en la Norma 4.3.6 del PG



## SGSU/IT-P 80-06-E

### 1. IDENTIFICACIÓN

**Denominación** ITV CAN PASTILLA  
**Situación** 80 Aeroport  
**Calle** Canal de Sant Jordi  
**Planos**

Full 500	-	Full 1000	P27, P28	Full 5000	11
----------	---	-----------	----------	-----------	----

**Código** 80-06-E  
**Ref. Cat.** -

### 2. DELIMITACIÓ GRÀFICA



### 3. CARACTERÍSTICAS FUNCIONALES

**Superficie (m<sup>2</sup>)** 13978  
**Dominio** Público  
**Uso** Público  
**Núm. Invent.** -

### 4. CONDICIONES DE ORDENACIÓN Y GESTIÓN DEL SUELO

<b>Ordenación</b>	EQ3a	<b>Ámbito</b>	-
<b>Catálogo</b>	-	<b>Obtención</b>	Obtenido
<b>Clasif. Suelo</b>	Suelo Rústico	<b>Estado</b>	Ejecutado
		<b>Prioridad</b>	-

### 5. MEDIDAS AMBIENTALES

Las medidas específicas corresponderán a los instrumentos de evaluación ambiental de cada proyecto.

### 5. OBSERVACIONES

Afectado por las servidumbres aeronáuticas y acústicas, ver Norma 4.3.8  
Su regulación se establece en la Norma 4.3.6 del PG



## SGSU/SE-P 81-03-E

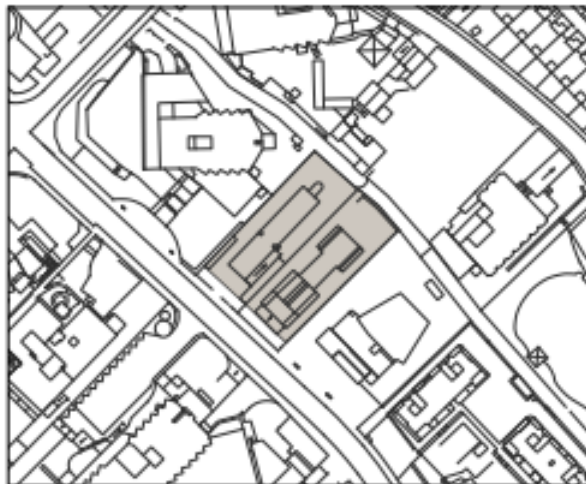
### 1. IDENTIFICACIÓN

**Denominación** POLICIA BOMBERS PLAYA DE PALMA  
**Situación** 81 Les Meravelles  
**Calle Planos** Marbella

Full 500	-	Full 1000	P30	Full 5000	11
----------	---	-----------	-----	-----------	----

**Código** 81-03-E  
**Ref. Cat.** 7453502DD7775C, 7453503DD7775C

### 2. DELIMITACIÓ GRÁFICA



### 3. CARACTERÍSTICAS FUNCIONALES

**Superficie (m<sup>2</sup>)** 1724  
**Dominio** Público  
**Uso** Público  
**Núm. Invent.** -

### 4. CONDICIONES DE ORDENACIÓN Y GESTIÓN DEL SUELO

<b>Ordenación</b>	E2Qd	<b>Ámbito</b>	-
<b>Catálogo</b>	-	<b>Obtención</b>	Obtenido
<b>Clasif. Suelo</b>	Suelo Urbano	<b>Estado</b>	Ejecutado
		<b>Prioridad</b>	-

### 5. MEDIDAS AMBIENTALES

Las medidas específicas corresponderán a los instrumentos de evaluación ambiental de cada proyecto.

### 5. OBSERVACIONES

-  
Su regulación se establece en la Norma 4.3.6 del PG



## SGSU/SE-P 84-01-P

### 1. IDENTIFICACIÓN

**Denominación** ANTIGUO QUARTER D'INTENDENCIA SON BANYA

**Situación** 84 Son Ferriol

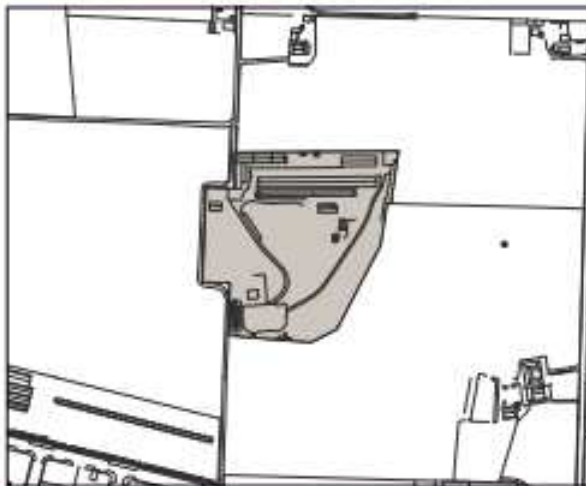
**Calle Planos** -

Full 500	-	Full 1000	N21, N22	Full 5000	10
----------	---	-----------	----------	-----------	----

**Código** 84-01-P

**Ref. Cat.** -

### 2. DELIMITACIÓ GRÀFICA



### 3. CARACTERÍSTICAS FUNCIONALES

**Superficie (m<sup>2</sup>)** 38323

**Dominio** Público

**Uso** Público

**Núm. Invent.** -

### 4. CONDICIONES DE ORDENACIÓN Y GESTIÓN DEL SUELO

**Ordenación** EQ2c

**Catálogo** -

**Clasif. Suelo** Suelo Rústico

**Ámbito** -

**Obtención** Obtenido

**Estado** No ejecutado

**Prioridad** Alta

### 5. MEDIDAS AMBIENTALES

Las medidas específicas corresponderán a los instrumentos de evaluación ambiental de cada proyecto.

### 5. OBSERVACIONES

Compatible con el uso de equipamiento administrativo-Institucional.  
Afectado por las servidumbres aeronáuticas, ver Norma 4.3.8

Su regulación se establece en la Norma 4.3.6 del PG

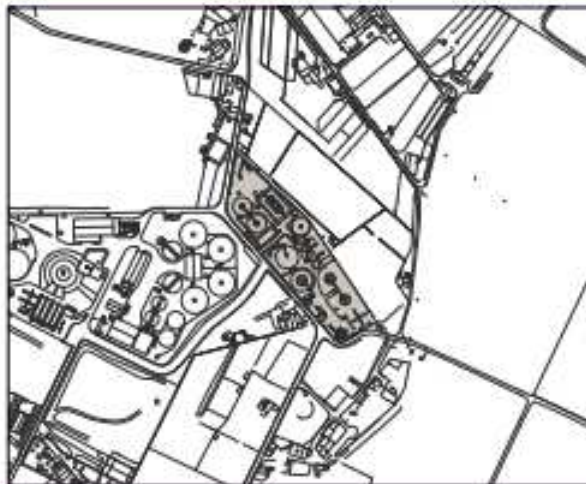


## SGSU/GR-P 85-03-E

### 1. IDENTIFICACIÓN

Denominación	PUNTO VERDE SANT JORDI		
Situación	85 L'Aranjassa		
Calle Planos	-		
Full 500	-	Full 1000	R25, 525
Full 5000	13		
Código	85-03-E		
Ref. Cat.	-		

### 2. DELIMITACIÓ GRÀFICA



### 3. CARACTERÍSTICAS FUNCIONALES

Superficie (m <sup>2</sup> )	10235
Dominio	Público
Uso	Público
Núm. Invent.	-

### 4. CONDICIONES DE ORDENACIÓN Y GESTIÓN DEL SUELO

Ordenación	IF0a	Ámbito	-
Catálogo	-	Obtención	Obtenido
Clasif. Suelo	Suelo Rústico	Estado	Ejecutado
		Prioridad	-

### 5. MEDIDAS AMBIENTALES

Las medidas específicas corresponderán a los instrumentos de evaluación ambiental de cada proyecto.

### 5. OBSERVACIONES

Afectado por las servidumbres aeronáuticas, ver Norma 4.3.8  
Su regulación se establece en la Norma 4.3.6 del PG



## SGSU/CE-P 86-01-E

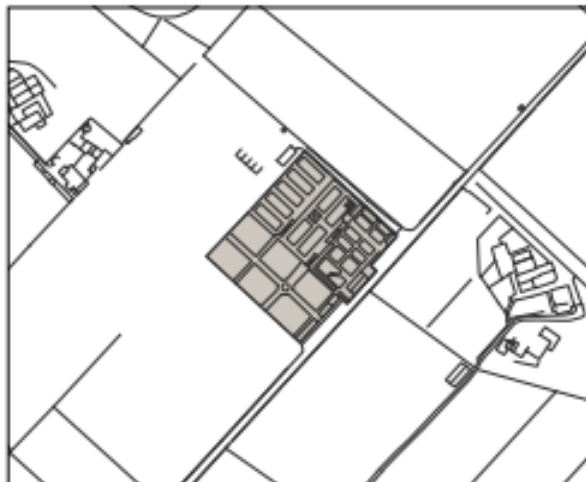
### 1. IDENTIFICACIÓN

**Denominación** CEMENTIRI MUNICIPAL SANT JORDI  
**Situación** 86 Sant Jordi  
**Calle Planos** Camí de Can Cota

Full 500	-	Full 1000	U24	Full 5000	13
----------	---	-----------	-----	-----------	----

**Código** 86-01-E  
**Ref. Cat.** -

### 2. DELIMITACIÓ GRÁFICA



### 3. CARACTERÍSTICAS FUNCIONALES

**Superficie (m<sup>2</sup>)** 6975  
**Dominio** Público  
**Uso** Público  
**Núm. Invent.** -

### 4. CONDICIONES DE ORDENACIÓN Y GESTIÓN DEL SUELO

<b>Ordenación</b>	EQ0d	<b>Ámbito</b>	-
<b>Catálogo</b>	-	<b>Obtención</b>	Obtenido
<b>Clasif. Suelo</b>	Suelo Rústico	<b>Estado</b>	Ejecutado
		<b>Prioridad</b>	-

### 5. MEDIDAS AMBIENTALES

Las medidas específicas corresponderán a los instrumentos de evaluación ambiental de cada proyecto.

### 5. OBSERVACIONES

Afectado por las servidumbres aeronáuticas, ver Norma 4.3.8  
Su regulación se establece en la Norma 4.3.6 del PG



## SGSU/SE-P 87-01-E

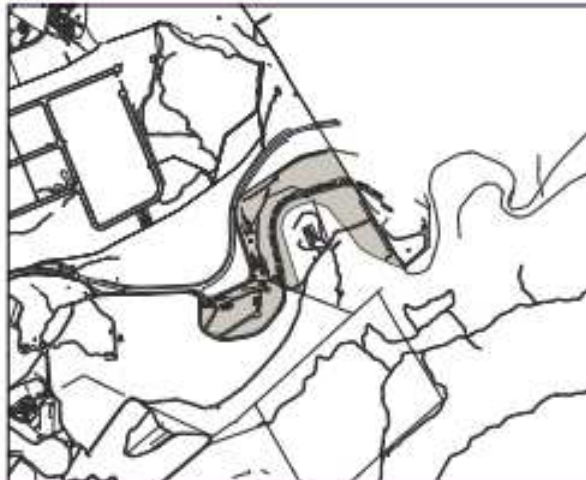
### 1. IDENTIFICACIÓN

**Denominación** POLVORÍN DE PUNTIRO  
**Situación** 87 La Casa Blanca  
**Calle Planos** -

Full 500	-	Full 1000	V14, V15, W14, W15	Full 5000	12,15
----------	---	-----------	--------------------	-----------	-------

**Código** 87-01-E  
**Ref. Cat.** -

### 2. DELIMITACIÓ GRÀFICA



### 3. CARACTERÍSTICAS FUNCIONALES

**Superficie (m<sup>2</sup>)** 130942  
**Dominio** Público  
**Uso** Público  
**Núm. Invent.** -

### 4. CONDICIONES DE ORDENACIÓN Y GESTIÓN DEL SUELO

<b>Ordenación</b>	EQ2d	<b>Ámbito</b>	-
<b>Catálogo</b>	-	<b>Obtención</b>	Obtenido
<b>Clasif. Suelo</b>	Suelo Rústico	<b>Estado</b>	Ejecutado
		<b>Prioridad</b>	-

### 5. MEDIDAS AMBIENTALES

Las medidas específicas corresponderán a los instrumentos de evaluación ambiental de cada proyecto.

### 5. OBSERVACIONES

Afectado por las servidumbres aeronáuticas, ver Norma 4.3.8  
Su regulación se establece en la Norma 4.3.6 del PG



## SGCM/AP-P 14-01-P

### 1. IDENTIFICACIÓN

**Denominación** APARCAMENT DISUADORIO DE PORTO PI

**Situación** 24 Cala Major

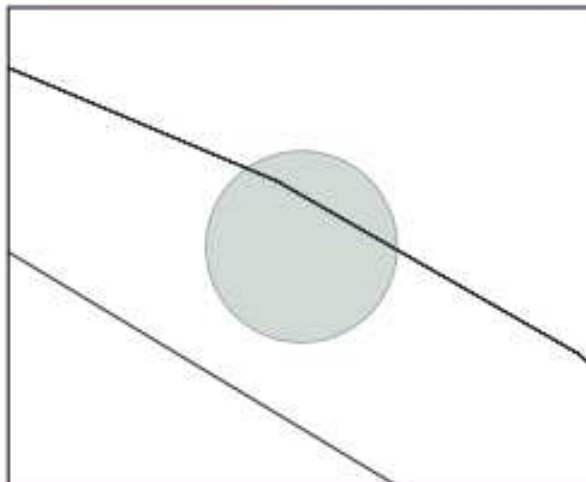
**Calle Planos** -

Full 500	-	Full 1000	F24	Full 5000	03
----------	---	-----------	-----	-----------	----

**Código** 14-01-P

**Ref. Cat.** -

### 2. DELIMITACIÓ GRÀFICA



### 3. CARACTERÍSTICAS FUNCIONALES

**Superficie (m<sup>2</sup>)** 0

**Dominio** Público

**Uso** Público

**Núm. Invent.** -

### 4. CONDICIONES DE ORDENACIÓN Y GESTIÓN DEL SUELO

**Ordenación** -

**Catálogo** -

**Clasif. Suelo** Suelo Urbano

**Ámbito** ARU/14-03

**Obtención** No obtenido

**Estado** No ejecutado

**Prioridad** -

### 5. MEDIDAS AMBIENTALES

Las medidas específicas corresponderán a los instrumentos de evaluación ambiental de cada proyecto.

### 6. OBSERVACIONES

Aparcamiento para 350 plazas.

Afectado por las servidumbres aeronáuticas y acústicas, ver Norma 4.3.8

Su regulación se establece en la Norma 4.3.6 del PG



## SGCM/TP-P 14-03-E

### 1. IDENTIFICACIÓN

Denominación PORT CALA NOVA

Situación 14 Sant Agustí

Calle Joan Miró

Planos

Full 500	-	Full 1000	D24, D25	Full 5000	03
----------	---	-----------	----------	-----------	----

Código 14-03-E

Ref. Cat. -

### 2. DELIMITACIÓ GRÀFICA



### 3. CARACTERÍSTICAS FUNCIONALES

Superficie (m<sup>2</sup>) 20845

Domínio Público

Uso Público

Núm. Invent. -

### 4. CONDICIONES DE ORDENACIÓN Y GESTIÓN DEL SUELO

Ordenación -

Catálogo -

Clasif. Suelo Suelo Urbano

Ámbito -

Obtención Obtenido

Estado Ejecutado

Prioridad -

### 5. MEDIDAS AMBIENTALES

Las medidas específicas corresponderán a los instrumentos de evaluación ambiental de cada proyecto.

### 6. OBSERVACIONES

Se regirá por el plan general de puertos y el PUED del puerto.

Su regulación se establece en la Norma 4.3.6 del PG.



## SGCM/RV-P 32-01-P

### 1. IDENTIFICACIÓ

**Denominación** XARXA VIÀRIA CAN FONTET

**Situación** 32 Son Anglada

**Calle** Camí dels Reis

**Planos**

Full 500		Full 1000	F13, F14, G13, G14	Full 5000	02,05
----------	--	-----------	--------------------	-----------	-------

**Código** 32-01-P

**Ref. Cat.** -

### 2. DELIMITACIÓ GRÀFICA



### 3. CARACTERÍSTICAS FUNCIONALES

**Superficie (m<sup>2</sup>)** 26663

**Domínio** Públic

**Uso** Públic

**Núm. Invent.** -

### 4. CONDICIONES DE ORDENACIÓN Y GESTIÓN DEL SUELO

**Ordenación** -

**Catálogo** -

**Clasif. Suelo** Suelo Urbanizable

**Ámbito** SUB/32-01

**Obtención** No obtenido

**Estado** No ejecutado

**Prioridad** Media/ Baja (Según Norma 3.3.1 del PGE)

### 5. MEDIDAS AMBIENTALES

Las medidas específicas corresponderán a los instrumentos de evaluación ambiental de cada proyecto.

### 6. OBSERVACIONES

Su regulación se establece en la Norma 4.3.6 del PG



## SGCM/AP-P 32-02-P

### 1. IDENTIFICACIÓN

**Denominación** APARCAMENT DISSUASORI CAS PASTOR

**Situación** 32 Son Anglada

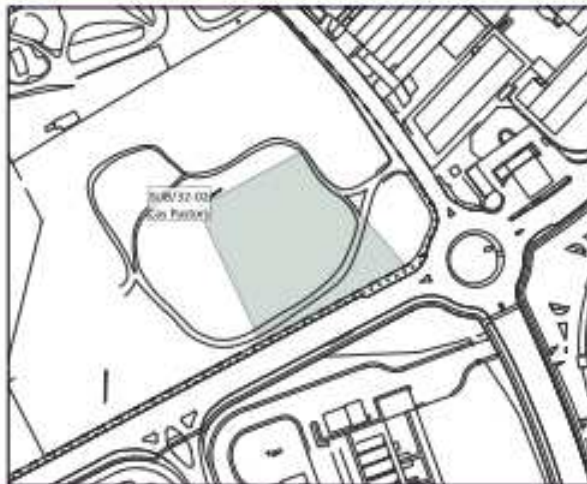
**Calle Planos** Camí dels Reis

Full 500	-	Full 1000	G15	Full 5000	06
----------	---	-----------	-----	-----------	----

**Código** 32-02-P

**Ref. Cat.** -

### 2. DELIMITACIÓ GRÀFICA



### 3. CARACTERÍSTICAS FUNCIONALES

**Superficie (m<sup>2</sup>)** 5898

**Dominio** Público

**Uso** Público

**Núm. Invent.** -

### 4. CONDICIONES DE ORDENACIÓN Y GESTIÓN DEL SUELO

**Ordenación** -

**Catálogo** -

**Clasif. Suelo** Suelo Urbanizable

**Ámbito** SUB/32-02

**Obtención** No obtenido

**Estado** No ejecutado

**Prioridad** Alta/ Media (Según Norma 3.3.1 del PGE)

### 5. MEDIDAS AMBIENTALES

Las medidas específicas corresponderán a los instrumentos de evaluación ambiental de cada proyecto.

### 6. OBSERVACIONES

Aparcamiento para 1000 plazas.

Afectado por las servidumbres aeronáuticas y acústicas, ver Norma 4.3.8

Su regulación se establece en la Norma 4.3.6 del PG



## SGCM/RV-P 32-03-P

### 1. IDENTIFICACIÓN

**Denominación** XARXA VIÀRIA SON XIMELIS

**Situación** 32 Son Anglada

**Calle Planos** Camí dels Reis

Full 500	Full 1000 F13	Full 5000 02
----------	---------------	--------------

**Código** 32-03-P

**Ref. Cat.** -

### 2. DELIMITACIÓ GRÀFICA



### 3. CARACTERÍSTICAS FUNCIONALES

**Superficie (m<sup>2</sup>)** 22422

**Domínio** Público

**Uso** Público

**Núm. Invent.** -

### 4. CONDICIONES DE ORDENACIÓN Y GESTIÓN DEL SUELO

**Ordenación** -

**Catálogo** -

**Clasif. Suelo** Suelo Urbanizable

**Ámbito** SUB/32-03

**Obtención** No obtenido

**Estado** No ejecutado

**Prioridad** Alta (Según Norma 3.3.1 del PGE)

### 5. MEDIDAS AMBIENTALES

Las medidas específicas corresponderán a los instrumentos de evaluación ambiental de cada proyecto.

### 6. OBSERVACIONES

Su regulación se establece en la Norma 4.3.6 del PG



## SGCM/RV-P 32-04-P

### 1. IDENTIFICACIÓN

Denominación XARXA VIÀRIA CAS PASTOR

Situación 32 Son Anglada

Calle Planos -

Full 500		Full 1000	G14, G15	Full 5000	05,06
----------	--	-----------	----------	-----------	-------

Código 32-04-P

Ref. Cat. -

### 2. DELIMITACIÓ GRÀFICA



### 3. CARACTERÍSTICAS FUNCIONALES

Superficie (m<sup>2</sup>) 18224

Dominio Público

Uso Público

Núm. Invent. -

### 4. CONDICIONES DE ORDENACIÓN Y GESTIÓN DEL SUELO

Ordenación -

Catálogo -

Clasif. Suelo Suelo Urbanizable

Ámbito SUB/32-02

Obtención No obtenido

Estado No ejecutado

Prioridad Alta/ Media (Según Norma 3.3.1 del PGE)

### 5. MEDIDAS AMBIENTALES

Las medidas específicas corresponderán a los instrumentos de evaluación ambiental de cada proyecto.

### 6. OBSERVACIONES

Su regulación se establece en la Norma 4.3.6 del PG



## SGCM/TP-P 42-01-P

### 1. IDENTIFICACIÓN

**Denominación** INFRAESTRUCTURA DE COMUNICACIONES  
TRANVIARIAS  
**Situación** 42 Establiments  
**Calle Planos** -

Full 500	-	Full 1000	GS, H5	Full 5000	04
----------	---	-----------	--------	-----------	----

**Código** 42-01-P  
**Ref. Cat.** -

### 2. DELIMITACIÓ GRÀFICA



### 3. CARACTERÍSTICAS FUNCIONALES

**Superficie (m<sup>2</sup>)** 9494  
**Domínio** Público  
**Uso** Público  
**Núm. Invent.** -

### 4. CONDICIONES DE ORDENACIÓN Y GESTIÓN DEL SUELO

<b>Ordenación</b>	-	<b>Ámbito</b>	SUB/43-01
<b>Catálogo</b>	-	<b>Obtención</b>	No obtenido
<b>Clasif. Suelo</b>	Suelo Urbanizable	<b>Estado</b>	No ejecutado
		<b>Prioridad</b>	Media/ Baja (Según Norma 3.3.1 del PGE)

### 5. MEDIDAS AMBIENTALES

Las medidas específicas corresponderán a los instrumentos de evaluación ambiental de cada proyecto.

### 6. OBSERVACIONES

Su regulación se establece en la Norma 4.3.6 del PG



## SGCM/RV-P 42-01-P

### 1. IDENTIFICACIÓ

Denominación	XARXA VIÀRIA PARC BIT			
Situación	42 Establiments			
Calle Planos	-			
Full 500	Full 1000	GS, H5	Full 5000	04
Código	42-01-P			
Ref. Cat.	-			

### 2. DELIMITACIÓ GRÀFICA



### 3. CARACTERÍSTICAS FUNCIONALES

Superficie (m <sup>2</sup> )	23845
Domínio	Público
Uso	Público
Núm. Invent.	-

### 4. CONDICIONES DE ORDENACIÓN Y GESTIÓN DEL SUELO

Ordenación	-	Ámbito	SUB/43-01
Catálogo	-	Obtención	No obtenido
Clasif. Suelo	Suelo Urbanizable	Estado	No ejecutado
		Prioridad	Media/ Baja (Según Norma 3.3.1 del PGE)

### 5. MEDIDAS AMBIENTALES

Las medidas específicas corresponderán a los instrumentos de evaluación ambiental de cada proyecto.

### 6. OBSERVACIONES

Su regulación se establece en la Norma 4.3.6 del PG



## SGCM/TP-P 43-06-E

### 1. IDENTIFICACIÓN

**Denominación** METRO UNIVERSITAT ILLES BALEARS

**Situación** 43 Son Espanyol

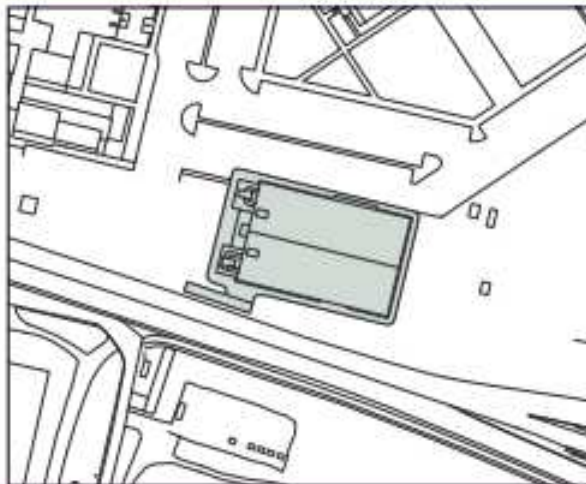
**Calle Planos** Ctra. Valldemossa

Full 500	-	Full 1000	G4, G5, H3	Full 5000	04
----------	---	-----------	------------	-----------	----

**Código** 43-06-E

**Ref. Cat.** -

### 2. DELIMITACIÓ GRÀFICA



### 3. CARACTERÍSTICAS FUNCIONALES

**Superficie (m<sup>2</sup>)** 3085

**Dominio** Público

**Uso** Público

**Núm. Invent.** -

### 4. CONDICIONES DE ORDENACIÓN Y GESTIÓN DEL SUELO

**Ordenación** IF0a

**Catálogo** -

**Clasif. Suelo** Suelo Urbano

**Ámbito** -

**Obtención** Obtenido

**Estado** Ejecutado

**Prioridad** -

### 5. MEDIDAS AMBIENTALES

Las medidas específicas corresponderán a los instrumentos de evaluación ambiental de cada proyecto.

### 6. OBSERVACIONES

Se considerará el grupo electrógeno, una vez constatada su vinculación con la estación de la UIB.

Su regulación se establece en la Norma 4.3.6 del PG



## SGCM/AP-P 44-01-E

### 1. IDENTIFICACIÓN

**Denominación** APARCAMENT DISSUASORI DE SON SARDINA

**Situación** 44 Cas Capiscot

**Calle** -


**Planos** -

Full 500	-	Full 1000	09	Full 5000	05
----------	---	-----------	----	-----------	----

**Código** 44-01-E

**Ref. Cat.** -

### 2. DELIMITACIÓ GRÀFICA



### 3. CARACTERÍSTICAS FUNCIONALES

**Superficie (m<sup>2</sup>)** 0

**Dominio** Público

**Uso** Público

**Núm. Invent.** -

### 4. CONDICIONES DE ORDENACIÓN Y GESTIÓN DEL SUELO

**Ordenación** -

**Catálogo** -

**Clasif. Suelo** Suelo Urbano

**Ámbito** -

**Obtención** Obtenido

**Estado** Ejecutado

**Prioridad** -

### 5. MEDIDAS AMBIENTALES

Las medidas específicas corresponderán a los instrumentos de evaluación ambiental de cada proyecto.

### 6. OBSERVACIONES

Aparcamiento para 186 plazas

Su regulación se establece en la Norma 4.3.6 del PG



## SGCM/RV-P 52-02-P

### 1. IDENTIFICACIÓN

Denominación XARXA VIÀRIA SON PARDO

Situación 52 La Indioteria (Urbá)

Calle Planos -

Full 500	-	Full 1000	14, 15, 114, 115	Full 5000	05,06
----------	---	-----------	------------------	-----------	-------

Código 52-02-P

Ref. Cat. -

### 2. DELIMITACIÓ GRÀFICA



### 3. CARACTERÍSTICAS FUNCIONALES

Superficie (m<sup>2</sup>) 10688

Domínio Público

Uso Público

Núm. Invent. -

### 4. CONDICIONES DE ORDENACIÓN Y GESTIÓN DEL SUELO

Ordenación -

Catálogo -

Clasif. Suelo Suelo Urbanizable

Ámbito SUB/52-02

Obtención No obtenido

Estado No ejecutado

Prioridad Alta (Según Norma 3.3.1 del PGE)

### 5. MEDIDAS AMBIENTALES

Las medidas específicas corresponderán a los instrumentos de evaluación ambiental de cada proyecto.

### 6. OBSERVACIONES

Su regulación se establece en la Norma 4.3.6 del PG



## SGCM/AP-P 52-07-P

### 1. IDENTIFICACIÓN

**Denominación** APARCAMENT DISSUASORI SON PARDO

**Situación** 52 La Indioteria (Urbá)

**Calle Planos** Son Pardo

Full 500	-	Full 1000	113, 114	Full 5000	05
----------	---	-----------	----------	-----------	----

**Código** 52-07-P

**Ref. Cat.** -

### 2. DELIMITACIÓ GRÁFICA



### 3. CARACTERÍSTICAS FUNCIONALES

**Superficie (m<sup>2</sup>)** 16903

**Dominio** Público

**Uso** Público

**Núm. Invent.** -

### 4. CONDICIONES DE ORDENACIÓN Y GESTIÓN DEL SUELO

**Ordenación** -

**Catálogo** -

**Clasif. Suelo** Suelo Rústico

**Ámbito** -

**Obtención** No Obtenido

**Estado** No ejecutado

**Prioridad** Alta/ Media

### 5. MEDIDAS AMBIENTALES

Las medidas específicas corresponderán a los instrumentos de evaluación ambiental de cada proyecto.

### 6. OBSERVACIONES

Afectado por las servidumbres aeronáuticas y acústicas, ver Norma 4.3.8.

Su regulación se establece en la Norma 4.3.6 del PG.



## SGCM/AP-P 52-10-P

### 1. IDENTIFICACIÓN

**Denominación** APARCAMENT DISUADORIO SON CASTELLO SUD

**Situación** 52 La Indioteria (Urbá)


**Calle Planos** Son Fuster

Full 500	-	Full 1000	§14, K13,	Full 5000	05
----------	---	-----------	-----------	-----------	----

**Código** 52-10-P

**Ref. Cat.** -

### 2. DELIMITACIÓ GRÁFICA



### 3. CARACTERÍSTICAS FUNCIONALES

**Superficie (m<sup>2</sup>)** 0

**Dominio** Público

**Uso** Público

**Núm. Invent.** -

### 4. CONDICIONES DE ORDENACIÓN Y GESTIÓN DEL SUELO

**Ordenación** -

**Catálogo** -

**Clasif. Suelo** Suelo Rústico

**Ámbito** -

**Obtención** Obtenido

**Estado** No ejecutado

**Prioridad** Alta

### 5. MEDIDAS AMBIENTALES

Las medidas específicas corresponderán a los instrumentos de evaluación ambiental de cada proyecto.

### 6. OBSERVACIONES

Aparcamiento para 900 plazas.

Afectado por las servidumbres aeronáuticas y acústicas, ver Norma 4.3.8

Su regulación se establece en la Norma 4.3.6 del PG



## SGCM/TP-P 53-12-E

### 1. IDENTIFICACIÓN

**Denominación** ESTACIÓ DE TREN DE SOLLER SON SARDINA

**Situación** 53 La Indioteria (Rural)

**Calle Planos** Ctra, Soller

Full 500	-	Full 1000	09	Full 5000	05
----------	---	-----------	----	-----------	----

**Código** 53-12-E

**Ref. Cat.** -

### 2. DELIMITACIÓ GRÁFICA



### 3. CARACTERÍSTICAS FUNCIONALES

**Superficie (m<sup>2</sup>)** 723

**Dominio** Público

**Uso** Público

**Núm. Invent.** -

### 4. CONDICIONES DE ORDENACIÓN Y GESTIÓN DEL SUELO

**Ordenación** -

**Catálogo** C/53-06

**Clasif. Suelo** Suelo Rústico

**Ámbito** -

**Obtención** Obtenido

**Estado** Ejecutado

**Prioridad** -

### 5. MEDIDAS AMBIENTALES

Las medidas específicas corresponderán a los instrumentos de evaluación ambiental de cada proyecto.

### 6. OBSERVACIONES

Su regulación se establece en la Norma 4.3.6 del PG



## SGCM/TP-P 53-13-E

### 1. IDENTIFICACIÓN

**Denominación** ESTACIÓ DE METRO SON SARDINA

**Situación** 53 La Indioteria (Rural)

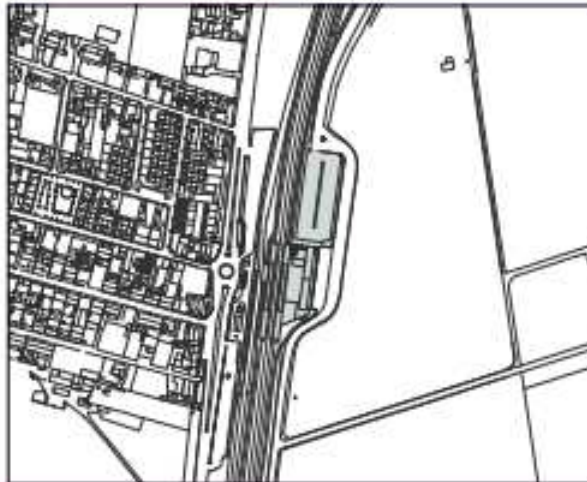
**Calle Planos** Ctra. Soller

Full 500	-	Full 1000	18, 19	Full 5000	05
----------	---	-----------	--------	-----------	----

**Código** 53-13-E

**Ref. Cat.** -

### 2. DELIMITACIÓ GRÁFICA



### 3. CARACTERÍSTICAS FUNCIONALES

**Superficie (m<sup>2</sup>)** 5608

**Dominio** Público

**Uso** Público

**Núm. Invent.** -

### 4. CONDICIONES DE ORDENACIÓN Y GESTIÓN DEL SUELO

**Ordenación** IF0a

**Catálogo** -

**Clasif. Suelo** Suelo Rústico

**Ámbito** -

**Obtención** Obtenido

**Estado** Ejecutado

**Prioridad** -

### 5. MEDIDAS AMBIENTALES

Las medidas específicas corresponderán a los instrumentos de evaluación ambiental de cada proyecto.

### 6. OBSERVACIONES

Aparcamiento disuasorio de 186 Plazas

Su regulación se establece en la Norma 4.3.6 del PG



## SGCM/TP-P 54-01-E

### 1. IDENTIFICACIÓN

**Denominación** ESTACIÓ TREN DE SOLLER PLAZA ESPAÑA

**Situación** 54 Arxiduc

**Calle Planos** Eusebi Estrada

Full 500	02	Full 1000	118	Full 5000	06
----------	----	-----------	-----	-----------	----

**Código** 54-01-E

**Ref. Cat.** -

### 2. DELIMITACIÓ GRÁFICA



### 3. CARACTERÍSTICAS FUNCIONALES

**Superficie (m<sup>2</sup>)** 5496

**Domínio** Público

**Uso** Público

**Núm. Invent.** -

### 4. CONDICIONES DE ORDENACIÓN Y GESTIÓN DEL SUELO

**Ordenación** CM-TP

**Catálogo** B/54-09, C/54-21

**Clasif. Suelo** Suelo Urbano

**Ámbito** -

**Obtención** Obtenido

**Estado** Ejecutado

**Prioridad** -

### 5. MEDIDAS AMBIENTALES

Las medidas específicas corresponderán a los instrumentos de evaluación ambiental de cada proyecto.

### 6. OBSERVACIONES

-  
Su regulación se establece en la Norma 4.3.6 del PG



## SGCM/TP-P 54-03-E

### 1. IDENTIFICACIÓN

**Denominación** PARC ESTACIONS

**Situación** 54 Arxiduc

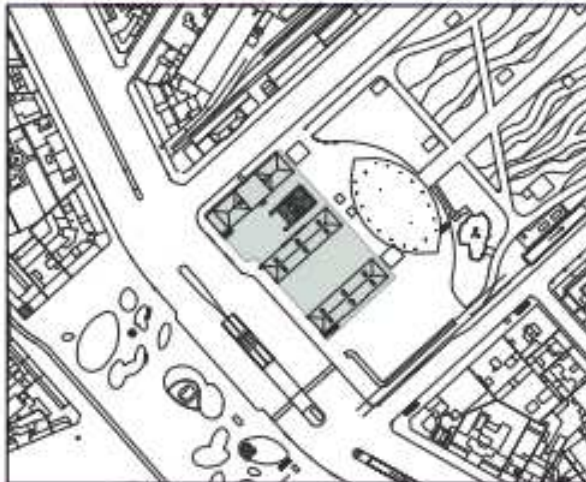
**Calle Planos** Eusebi Estada

Full 500	05	Full 1000	118, 119	Full 5000	06
----------	----	-----------	----------	-----------	----

**Código** 54-03-E

**Ref. Cat.** -

### 2. DELIMITACIÓ GRÀFICA



### 3. CARACTERÍSTICAS FUNCIONALES

**Superficie (m<sup>2</sup>)** 3351

**Dominio** Público

**Uso** Público

**Núm. Invent.** 0000

### 4. CONDICIONES DE ORDENACIÓN Y GESTIÓN DEL SUELO

**Ordenación** CM-TP

**Catálogo** A2/54-10, A2/54-11, A2/54-12

**Clasif. Suelo** Suelo Urbano

**Ámbito** -

**Obtención** Obtenido

**Estado** Ejecutado

**Prioridad** -

### 5. MEDIDAS AMBIENTALES

Las medidas específicas corresponderán a los instrumentos de evaluación ambiental de cada proyecto.

### 6. OBSERVACIONES

Su regulación se establece en la Norma 4.3.6 del PG



## SGCM/TP-P 56-01-E

### 1. IDENTIFICACIÓN

**Denominación** TALLERS FERROVIARIS SON RULLAN

**Situación** 56 Son Rullan

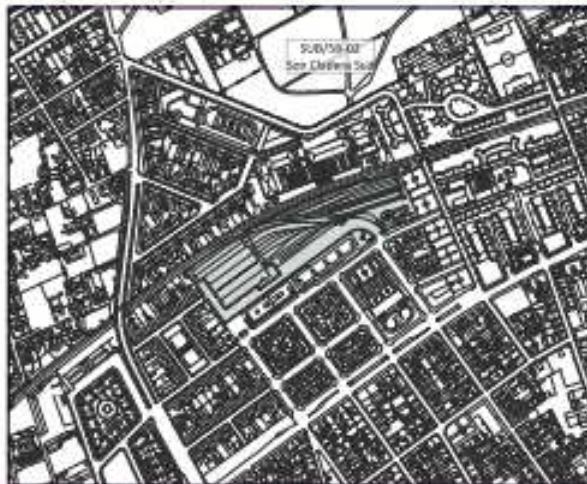
**Calle Planos** Camí Vell de Buryola

Full 500	-	Full 1000	K14, L14	Full 5000	05,06
----------	---	-----------	----------	-----------	-------

**Código** 56-01-E

**Ref. Cat.** -

### 2. DELIMITACIÓ GRÀFICA



### 3. CARACTERÍSTICAS FUNCIONALES

**Superficie (m<sup>2</sup>)** 22401

**Dominio** Público

**Uso** Público

**Núm. Invent.** 0000

### 4. CONDICIONES DE ORDENACIÓN Y GESTIÓN DEL SUELO

**Ordenación** CM-TP

**Catálogo** -

**Clasif. Suelo** Suelo Urbano

**Ámbito** -

**Obtención** Obtenido

**Estado** Ejecutado

**Prioridad** -

### 5. MEDIDAS AMBIENTALES

Las medidas específicas corresponderán a los instrumentos de evaluación ambiental de cada proyecto.

### 6. OBSERVACIONES

Su regulación se establece en la Norma 4.3.6 del PG



## SGCM/TP-P 58-01-E

### 1. IDENTIFICACIÓN

Denominación BSCANVIADOR SON CLADERA

Situación 58 Son Cladera

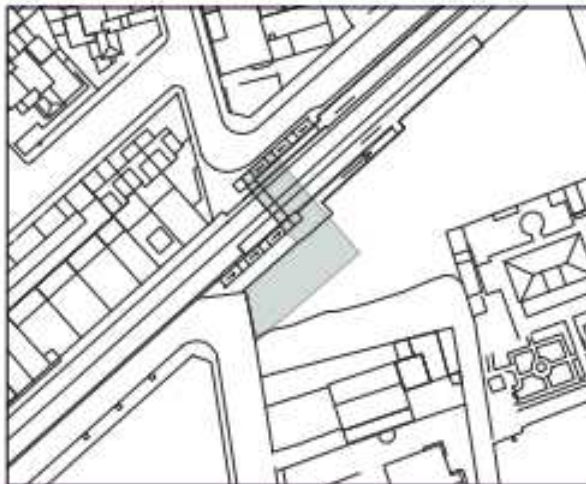
Calle Planos

Full 500	-	Full 1000	K15	Full 5000	06
----------	---	-----------	-----	-----------	----

Código 58-01-E

Ref. Cat.

### 2. DELIMITACIÓ GRÀFICA



### 3. CARACTERÍSTICAS FUNCIONALES

Superficie (m<sup>2</sup>) 433

Dominio Público

Uso Público

Núm. Invent.

### 4. CONDICIONES DE ORDENACIÓN Y GESTIÓN DEL SUELO

Ordenación CM-TP

Catálogo

Clasif. Suelo Suelo Urbano

Ámbito

Obtención Obtenido

Estado Ejecutado

Prioridad

### 5. MEDIDAS AMBIENTALES

Las medidas específicas corresponderán a los instrumentos de evaluación ambiental de cada proyecto.

### 6. OBSERVACIONES

Su regulación se establece en la Norma 4.3.6 del PG



## SGCM/RV-P 63-01-P

### 1. IDENTIFICACIÓN

**Denominación** XARXA VIÀRIA ARAGÓ  
**Situación** 63 Els Hostalets  
**Calle Planos** -  

Full 500		Full 1000	17, J18	Full 5000	06
----------	--	-----------	---------	-----------	----

**Código** 63-01-P  
**Ref. Cat.** -

### 2. DELIMITACIÓ GRÀFICA



### 3. CARACTERÍSTICAS FUNCIONALES

**Superficie (m²)** 21143  
**Dominio** Público  
**Uso** Público  
**Núm. Invent.** -

### 4. CONDICIONES DE ORDENACIÓN Y GESTIÓN DEL SUELO

<b>Ordenación</b>	-	<b>Ámbito</b>	ARI-PE/63-01
<b>Catálogo</b>	-	<b>Obtención</b>	No obtenido
<b>Clasif. Suelo</b>	Suelo Urbanizable	<b>Estado</b>	No ejecutado
		<b>Prioridad</b>	Media

### 5. MEDIDAS AMBIENTALES

Las medidas específicas corresponderán a los instrumentos de evaluación ambiental de cada proyecto.

### 6. OBSERVACIONES

Su regulación se establece en la Norma 4.3.6 del PG



## SGCM/RV-P 69-01-P

### 1. IDENTIFICACIÓN

Denominación XARXA VIÀRIA SON GÜELLS

Situación 69 Estadi Balear

Calle Planos -

Full 500	Full 1000	K18, L18	Full 5000	06
----------	-----------	----------	-----------	----

Código 69-01-P

Ref. Cat. -

### 2. DELIMITACIÓ GRÀFICA



### 3. CARACTERÍSTICAS FUNCIONALES

Superficie (m<sup>2</sup>) 8484

Dominio Público

Uso Público

Núm. Invent. -

### 4. CONDICIONES DE ORDENACIÓN Y GESTIÓN DEL SUELO

Ordenación -

Catálogo -

Clasif. Suelo Suelo Urbanizable

Ámbito SUB/69-01

Obtención No obtenido

Estado No ejecutado

Prioridad Media/ Baja (Según Norma 3.3.1 del PGE)

### 5. MEDIDAS AMBIENTALES

Las medidas específicas corresponderán a los instrumentos de evaluación ambiental de cada proyecto.

### 6. OBSERVACIONES

Su regulación se establece en la Norma 4.3.6 del PG



## SGCM/RV-P 69-02-P

### 1. IDENTIFICACIÓN

Denominación XARXA VIÀRIA SON GÜELLS

Situación 69 Estadi Balear

Calle Planos -

Full 500	Full 1000	K19, L19	Full 5000	06
----------	-----------	----------	-----------	----

Código 69-02-P

Ref. Cat. -

### 3. CARACTERÍSTICAS FUNCIONALES

Superficie (m<sup>2</sup>) 3623

Dominio Público

Uso Público

Núm. Invent. -

### 2. DELIMITACIÓ GRÀFICA



### 4. CONDICIONES DE ORDENACIÓN Y GESTIÓN DEL SUELO

Ordenación -

Catálogo -

Clasif. Suelo Suelo Urbanizable

Ámbito SUB/69-01

Obtención No obtenido

Estado No ejecutado

Prioridad Media/ Baja (Según Norma 3.3.1 del PGE)

### 5. MEDIDAS AMBIENTALES

Las medidas específicas corresponderán a los instrumentos de evaluación ambiental de cada proyecto.

### 6. OBSERVACIONES

Su regulación se establece en la Norma 4.3.6 del PG



## SGCM/AP-P 69-03-P

### 1. IDENTIFICACIÓN

**Denominación** APARCAMENT DISSUASORI SON GÜELLS

**Situación** 0 Estadi Balear

**Calle** -

**Planos** -

Full 500	-	Full 1000	L20	Full 5000	05
----------	---	-----------	-----	-----------	----

**Código** 69-03-P

**Ref. Cat.** -

### 2. DELIMITACIÓ GRÀFICA



### 3. CARACTERÍSTICAS FUNCIONALES

**Superficie (m<sup>2</sup>)** 0

**Dominio** Público

**Uso** Público

**Núm. Invent.** -

### 4. CONDICIONES DE ORDENACIÓN Y GESTIÓN DEL SUELO

**Ordenación** -

**Catálogo** -

**Clasif. Suelo** Suelo Urbanizable

**Ámbito** SUB/69-01

**Obtención** No obtenido

**Estado** No ejecutado

**Prioridad** -

### 5. MEDIDAS AMBIENTALES

Las medidas específicas corresponderán a los instrumentos de evaluación ambiental de cada proyecto.

### 6. OBSERVACIONES

Aparcamiento para 500 plazas.

Afectado por las servidumbres aeronáuticas y acústicas, ver Norma 4.3.8

Su regulación se establece en la Norma 4.3.6 del PG



## SGCM/RV-P 69-04-P

### 1. IDENTIFICACIÓN

**Denominación** XARXA VIÀRIA VIA DE CINTURA

**Situación** 69 Estadi Balear

**Calle Planos** -

Full 500	Full 1000 K19	Full 5000 06
----------	---------------	--------------

**Código** 69-04-P

**Ref. Cat.** -

### 2. DELIMITACIÓ GRÀFICA



### 3. CARACTERÍSTICAS FUNCIONALES

**Superficie (m<sup>2</sup>)** 29623

**Dominio** Público

**Uso** Público

**Núm. Invent.** -

### 4. CONDICIONES DE ORDENACIÓN Y GESTIÓN DEL SUELO

**Ordenación** -

**Catálogo** -

**Clasif. Suelo** Suelo Urbanizable

**Ámbito** ARI-PE/69-04

**Obtención** No obtenido

**Estado** No ejecutado

**Prioridad** Sin programación

### 5. MEDIDAS AMBIENTALES

Las medidas específicas corresponderán a los instrumentos de evaluación ambiental de cada proyecto.

### 6. OBSERVACIONES

Su regulación se establece en la Norma 4.3.6 del PG



## SGCM/AP-P 76-01-P

### 1. IDENTIFICACIÓN

Denominación APARCAMENT DISSUASORI SON BORDOY

Situación 0 -

Calle -

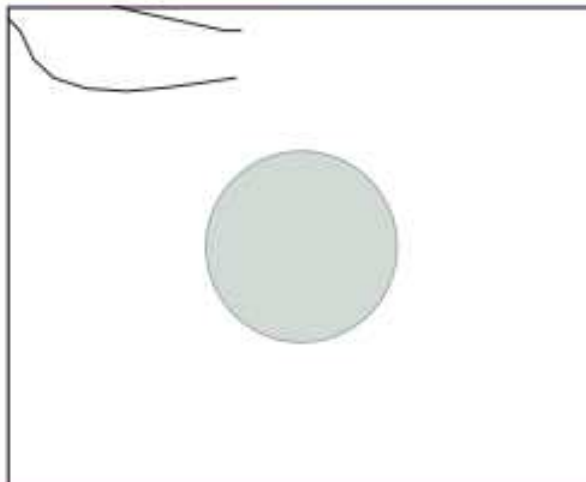
Planos -

Full 500	-	Full 1000	K21	Full 5000	06
----------	---	-----------	-----	-----------	----

Código 76-01-P

Ref. Cat. -

### 2. DELIMITACIÓ GRÀFICA



### 3. CARACTERÍSTICAS FUNCIONALES

Superficie (m<sup>2</sup>) 0

Dominio Público

Uso Público

Núm. Invent. -

### 4. CONDICIONES DE ORDENACIÓN Y GESTIÓN DEL SUELO

Ordenación -

Catálogo -

Clasif. Suelo Suelo Rústico

Ámbito -

Obtención No obtenido

Estado No ejecutado

Prioridad Media/ Baja

### 5. MEDIDAS AMBIENTALES

Las medidas específicas corresponderán a los instrumentos de evaluación ambiental de cada proyecto.

### 6. OBSERVACIONES

Aparcamiento para 1500 plazas.

Afectado por las servidumbres aeronáuticas y acústicas, ver Norma 4.3.8

Su regulación se establece en la Norma 4.3.6 del PG



## SGCM/RV-P 77-01-P

### 1. IDENTIFICACIÓN

Denominación XARXA VIÀRIA SON FONDO

Situación 77 El Coll d'en Rabassa

Calle Planos -

Full 500		Full 1000	M23, M24	Full 5000	10
----------	--	-----------	----------	-----------	----

Código 77-01-P

Ref. Cat. -

### 2. DELIMITACIÓ GRÀFICA



### 3. CARACTERÍSTICAS FUNCIONALES

Superficie (m<sup>2</sup>) 6464

Domínio Público

Uso Público

Núm. Invent. -

### 4. CONDICIONES DE ORDENACIÓN Y GESTIÓN DEL SUELO

Ordenación -

Catálogo -

Clasif. Suelo Suelo Urbanizable

Ámbito SUB/77-01

Obtención No obtenido

Estado No ejecutado

Prioridad Media (Según Norma 3.3.1 del PGE)

### 5. MEDIDAS AMBIENTALES

Las medidas específicas corresponderán a los instrumentos de evaluación ambiental de cada proyecto.

### 6. OBSERVACIONES

Su regulación se establece en la Norma 4.3.6 del PG



## SGCM/TP-P 77-09-E

### 1. IDENTIFICACIÓN

**Denominación** CLUB NÀUTIC CALA GAMBA

**Situación** 10 El Coll den Rabassa

**Calle Planos** Passeig Cala Gamba

Full 500	-	Full 1000	125	Full 5000	10
----------	---	-----------	-----	-----------	----

**Código** 77-09-E

**Ref. Cat.** -

### 2. DELIMITACIÓ GRÀFICA



### 3. CARACTERÍSTICAS FUNCIONALES

**Superficie (m<sup>2</sup>)** 10780

**Dominio** Público

**Uso** Público

**Núm. Invent.** -

### 4. CONDICIONES DE ORDENACIÓN Y GESTIÓN DEL SUELO

**Ordenación** -

**Catálogo** -

**Clasif. Suelo** Suelo Urbano

**Ámbito** -

**Obtención** Obtenido

**Estado** Ejecutado

**Prioridad** -

### 5. MEDIDAS AMBIENTALES

Las medidas específicas corresponderán a los instrumentos de evaluación ambiental de cada proyecto.

### 6. OBSERVACIONES

Se regirá por el plan general de puertos y el PUED del puerto.

Afectado por las servidumbres aeronáuticas y acústicas, ver Norma 4.3.8

Su regulación se establece en la Norma 4.3.6 del PG



## SGCM/RV-P 79-01-P

### 1. IDENTIFICACIÓ

**Denominación** XARXA VIÀRIA TORRE REDONA

**Situación** 79 Can Pastilla

**Calle Planos** Camí de Can Pastilla

Full 500	-	Full 1000	N26, N27	Full 5000	11
----------	---	-----------	----------	-----------	----

**Código** 79-01-P

**Ref. Cat.** -

### 2. DELIMITACIÓ GRÀFICA



### 3. CARACTERÍSTICAS FUNCIONALES

**Superficie (m<sup>2</sup>)** 8614

**Dominio** Público

**Uso** Público

**Núm. Invent.** -

### 4. CONDICIONES DE ORDENACIÓN Y GESTIÓN DEL SUELO

**Ordenación** -

**Catálogo** -

**Clasif. Suelo** Suelo Urbanizable

**Ámbito** SUB/79-01

**Obtención** No obtenido

**Estado** No ejecutado

**Prioridad** Media (Según Norma 3.3.1 del PGE)

### 5. MEDIDAS AMBIENTALES

Las medidas específicas corresponderán a los instrumentos de evaluación ambiental de cada proyecto.

### 6. OBSERVACIONES

Afectado por las servidumbres aeronáuticas; ver Norma 4.3.8

Su regulación se establece en la Norma 4.3.6 del PG



## SGCM/TP-P 79-02-P

### 1. IDENTIFICACIÓN

**Denominación** PLATJA DE VIES TRAMBADIA

**Situación** 79 Can Pastilla

**Calle Planos** Camí de Can Pastilla

Full 500	-	Full 1000	N26, N27	Full 5000	11
----------	---	-----------	----------	-----------	----

**Código** 79-02-P

**Ref. Cat.** -

### 2. DELIMITACIÓ GRÀFICA



### 3. CARACTERÍSTICAS FUNCIONALES

**Superficie (m<sup>2</sup>)** 33503

**Dominio** Público

**Uso** Público

**Núm. Invent.** -

### 4. CONDICIONES DE ORDENACIÓN Y GESTIÓN DEL SUELO

**Ordenación** CM-TP

**Catálogo** -

**Clasif. Suelo** Suelo Rústico

**Ámbito** -

**Obtención** No obtenido

**Estado** No ejecutado

**Prioridad** Alta/ Media

### 5. MEDIDAS AMBIENTALES

Las medidas específicas corresponderán a los instrumentos de evaluación ambiental de cada proyecto.

### 6. OBSERVACIONES

Afectado por las servidumbres aeronáuticas; ver Norma 4.3.8

Su regulación se establece en la Norma 4.3.6 del PG



## SGCM/TP-P 79-06-E

### 1. IDENTIFICACIÓN

Denominación PORT CAN PASTILLA

Situación 79 Can Pastilla

Calle Carrer de les Nanses

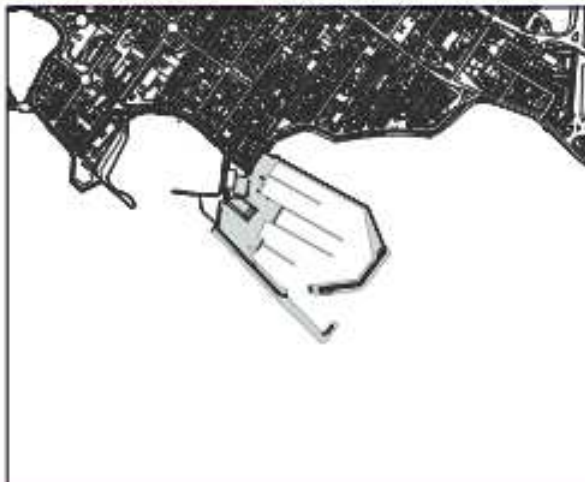
Planos

Full 500	-	Full 1000	N28, N29	Full 5000	11
----------	---	-----------	----------	-----------	----

Código 79-06-E

Ref. Cat. -

### 2. DELIMITACIÓ GRÀFICA



### 3. CARACTERÍSTICAS FUNCIONALES

Superficie (m<sup>2</sup>) 22686

Domínio Público

Uso Público

Núm. Invent. -

### 4. CONDICIONES DE ORDENACIÓN Y GESTIÓN DEL SUELO

Ordenación -

Catálogo -

Clasif. Suelo Suelo Urbano

Ámbito -

Obtención Obtenido

Estado Ejecutado

Prioridad -

### 5. MEDIDAS AMBIENTALES

Las medidas específicas corresponderán a los instrumentos de evaluación ambiental de cada proyecto.

### 6. OBSERVACIONES

Se regirá por el plan general de puertos y el PUED del puerto.

Su regulación se establece en la Norma 4.3.6 del PG.





## SGCM/TP-P 80-03-E

### 1. IDENTIFICACIÓ

**Denominación** ZONA DE SERVEI AEROPORTUARI

**Situación** 80 Aeroport

**Calle Planos** Camí de Son Fangos

Full 500	-	Full 1000	M25, M26,	Full 5000	10,11,13
----------	---	-----------	-----------	-----------	----------

**Código** 80-03-E

**Ref. Cat.** -

### 3. CARACTERÍSTICAS FUNCIONALES

**Superficie (m<sup>2</sup>)** 6415291

**Dominio** Público

**Uso** Público

**Núm. Invent.** -

### 2. DELIMITACIÓ GRÁFICA



### 4. CONDICIONES DE ORDENACIÓ Y GESTIÓ DEL SUELO

**Ordenación** CM-TP

**Catálogo** -

**Clasif. Suelo** Suelo Urbano

**Ámbito** -

**Obtención** Obtenido

**Estado** Ejecutado

**Prioridad** -

### 5. MEDIDAS AMBIENTALES

Las medidas específicas corresponderán a los instrumentos de evaluación ambiental de cada proyecto.

### 6. OBSERVACIONES

S'estarà en el que es disposa en el Pla Especial que es redacti en el port segons la norma del PG 2.1.6

Su regulación se establece en la Norma 4.3.6 del PG



## SGCM/TP-P 80-04-E

### 1. IDENTIFICACIÓN

Denominación AEROPORT

Situación 80 Aeroport

Calle Camí de Can Pastilla

Planos

Full 500	-	Full 1000	M25, M26	Full 5000	11
----------	---	-----------	----------	-----------	----

Código 80-04-E

Ref. Cat. -

### 2. DELIMITACIÓ GRÀFICA



### 3. CARACTERÍSTICAS FUNCIONALES

Superficie (m<sup>2</sup>) 32754

Dominio Público

Uso Público

Núm. Invent. -

### 4. CONDICIONES DE ORDENACIÓN Y GESTIÓN DEL SUELO

Ordenación CM-TP

Catálogo -

Clasif. Suelo Suelo Rústico

Ámbito -

Obtención Obtenido

Estado Ejecutado

Prioridad -

### 5. MEDIDAS AMBIENTALES

Las medidas específicas corresponderán a los instrumentos de evaluación ambiental de cada proyecto.

### 6. OBSERVACIONES

S'estarà en el que es disposa en el Pla Especial que es redacti en el port segons la norma del PG 2.1.6

Su regulación se establece en la Norma 4.3.6 del PG



## SGCM/TP 80-11-E

### 1. IDENTIFICACIÓN

**Denominación** ZONA DE SERVEI AEROPORTUARI

**Situación** 80 Aeroport

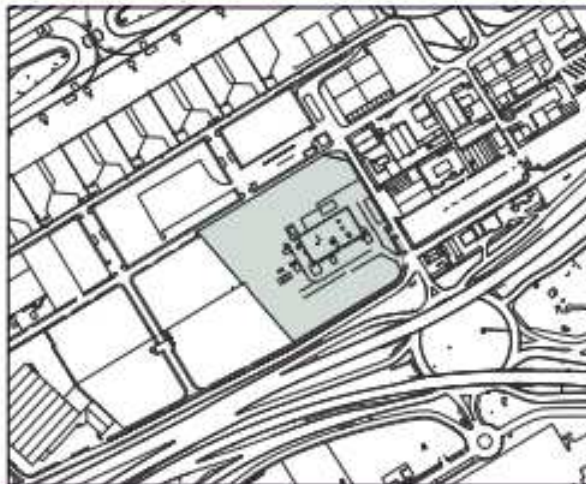
**Calle Planos** Camí de Son Fangos

Full 500	-	Full 1000	M25, M26,	Full 5000	10,11,13
----------	---	-----------	-----------	-----------	----------

**Código** 80-11-E

**Ref. Cat.** -

### 2. DELIMITACIÓ GRÀFICA



### 3. CARACTERÍSTICAS FUNCIONALES

**Superficie (m<sup>2</sup>)** 26203

**Dominio** Privado

**Uso** Público

**Núm. Invent.** -

### 4. CONDICIONES DE ORDENACIÓN Y GESTIÓN DEL SUELO

**Ordenación** CM-TP

**Catálogo** -

**Clasif. Suelo** Suelo Urbano

**Ámbito** -

**Obtención** Obtenido

**Estado** Ejecutado

**Prioridad** -

### 5. MEDIDAS AMBIENTALES

Las medidas específicas corresponderán a los instrumentos de evaluación ambiental de cada proyecto.

### 6. OBSERVACIONES

Su regulación se establece en la Norma 4.3.6 del PG



## SGCM/TP-P 84-10-E

### 1. IDENTIFICACIÓN

**Denominación** CENTRAL DE AUTOBUSES EMT

**Situación** 10 Son Ferriol

**Calle Planos** Camí Vell de Lluçmajor

Full 500	-	Full 1000	N22	Full 5000	10
----------	---	-----------	-----	-----------	----

**Código** 84-10-E

**Ref. Cat.** -

### 2. DELIMITACIÓ GRÀFICA



### 3. CARACTERÍSTICAS FUNCIONALES

**Superficie (m<sup>2</sup>)** 29769

**Dominio** Público

**Uso** Público

**Núm. Invent.** -

### 4. CONDICIONES DE ORDENACIÓN Y GESTIÓN DEL SUELO

**Ordenación** CM-TP

**Catálogo** -

**Clasif. Suelo** Suelo Rústico

**Ámbito** -

**Obtención** Obtenido

**Estado** Ejecutado

**Prioridad** -

### 5. MEDIDAS AMBIENTALES

Las medidas específicas corresponderán a los instrumentos de evaluación ambiental de cada proyecto.

### 6. OBSERVACIONES

Se podrá habilitar la construcción de hasta 2 plantas de alturas (PB+1) y permitir en la cubierta la construcción de parque fotovoltaico. Afectado por las servidumbres aeronáuticas, ver Norma 4.3.B

Su regulación se establece en la Norma 4.3.6 del PG



## SGCM/TP-P 84-12-P

### 1. IDENTIFICACIÓN

Denominación AMPLIACION EMT

Situación 10 Son Ferriol

Calle Camí Vell de Lluçmajor

Planos

Full 500	-	Full 1000	N22	Full 5000	10
----------	---	-----------	-----	-----------	----

Código 84-12-P

Ref. Cat. -

### 2. DELIMITACIÓ GRÀFICA



### 3. CARACTERÍSTICAS FUNCIONALES

Superficie (m<sup>2</sup>) 34204

Dominio Privado

Uso Público

Núm. Invent. -

### 4. CONDICIONES DE ORDENACIÓN Y GESTIÓN DEL SUELO

Ordenación -

Catálogo -

Clasif. Suelo Suelo Rústico

Ámbito -

Obtención No obtenido

Estado No ejecutado

Prioridad Alta/ Media

### 5. MEDIDAS AMBIENTALES

Las medidas específicas corresponderán a los instrumentos de evaluación ambiental de cada proyecto.

### 6. OBSERVACIONES

Se podrá habilitar la construcción de hasta 2 plantas de alturas (PB+1) y permitir en la cubierta la construcción de parque fotovoltaico. Afectado por las servidumbres aeronáuticas, ver Norma 4.3.B

Su regulación se establece en la Norma 4.3.6 del PG



## SGCM/AP-P 84-13-P

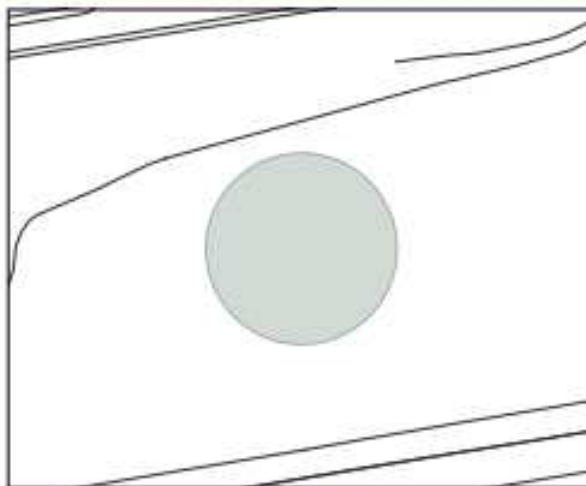
### 1. IDENTIFICACIÓN

**Denominación** APARCAMENT DISSUASORI HOSPITAL SON LLATZER  
**Situación** 10 Son Ferriol  
**Calle Planos** Son Llatzer Vell

Full 500	-	Full 1000	M19, M20	Full 5000	10
----------	---	-----------	----------	-----------	----

**Código** 84-13-P  
**Ref. Cat.** -

### 2. DELIMITACIÓ GRÀFICA



### 3. CARACTERÍSTICAS FUNCIONALES

**Superficie (m<sup>2</sup>)** 0  
**Dominio** Público  
**Uso** Público  
**Núm. Invent.** -

### 4. CONDICIONES DE ORDENACIÓN Y GESTIÓN DEL SUELO

<b>Ordenación</b>	-	<b>Ámbito</b>	-
<b>Catálogo</b>	-	<b>Obtención</b>	Obtenido
<b>Clasif. Suelo</b>	Suelo Rústico	<b>Estado</b>	No ejecutado
		<b>Prioridad</b>	Alta

### 5. MEDIDAS AMBIENTALES

Las medidas específicas corresponderán a los instrumentos de evaluación ambiental de cada proyecto.

### 6. OBSERVACIONES

Aparcamiento para 500 plazas.  
Afectado por las servidumbres aeronáuticas y acústicas, ver Norma 4.3.8

Su regulación se establece en la Norma 4.3.6 del PG



## SGCM/TP-P 88-01-E

### 1. IDENTIFICACIÓN

**Denominación** PORT DE PALMA

**Situación** 76 Port de Palma

**Calle Planos** Gabriel Roca

<b>Full 500</b>	15, 16, 19, 20,	<b>Full 1000</b>	F23, F24,	<b>Full 5000</b>	09,06,07
-----------------	-----------------	------------------	-----------	------------------	----------

**Código** 88-01-E

**Ref. Cat.** -

### 2. DELIMITACIÓ GRÀFICA



### 3. CARACTERÍSTICAS FUNCIONALES

**Superficie (m<sup>2</sup>)** 1208899

**Dominio** Público

**Uso** Público

**Núm. Invent.** -

### 4. CONDICIONES DE ORDENACIÓN Y GESTIÓN DEL SUELO

<b>Ordenación</b>	-	<b>Ámbito</b>	-
<b>Catálogo</b>	A1/15-09	<b>Obtención</b>	Obtenido
<b>Clasif. Suelo</b>	Suelo Urbano	<b>Estado</b>	Ejecutado
		<b>Prioridad</b>	-

### 5. MEDIDAS AMBIENTALES

Las medidas específicas corresponderán a los instrumentos de evaluación ambiental de cada proyecto.

### 6. OBSERVACIONES

Su regulación se establece en la Norma 4.3.6 del PG





<https://www.caib.es/eboibfront/pdf/es/2023/77/1138601>





<https://www.caib.es/eboibfront/pdf/es/2023/77/1138601>



2022

Ajuntament  de Palma

TERRITORIO  CIUDAD SLP