

**Sección V. Anuncios**  
**Subsección segunda. Otros anuncios oficiales**  
**AYUNTAMIENTO DE ALCÚDIA**

**5231**

*Aprobación inicial de la Modificación núm. 7 NNS de planeamiento relativa al cambio de calificación de una parcela E5b Equipamiento Deportivo situada entre la avenida del canal gran i la calle de Bélgica i de diversas normas urbanísticas*

Se hace saber que el Pleno del Ayuntamiento reunido en sesión de carácter ordinaria el pasado día 2 de Mayo de 2015, acordó aprobar inicialmente la Modificación nº 7 de las Normas Subsidiarias del Planeamiento municipal, redactada por el arquitecto municipal así como el correspondiente documento ambiental estratégico (fase de inicio), relativa al cambio de calificación de una parcela a E5b Equipamiento Deportivo situada entre la Avenida del Canal gran y la calle de Bélgica, y de diversas normas urbanísticas. Se acordó también, instar informe a los Organismos o entidades cuyas competencias puedan verse afectadas, entre ellos el informe previo del Consell de Mallorca previsto en el artículo 156 del Reglamento de la L.O.U.S.

Esta aprobación inicial, de conformidad con los apartados 2, 3 y 4, del artículo 50 de la Ley 2/2014, de 25 de Marzo, de ordenación y uso del Suelo, y en concordancia con los apartados 2 y 3 el artículo 138 y, 1.b) del artículo 139 del Reglamento que la desarrolla, determina por sí misma y, en el ámbito de la modificación, la suspensión durante el plazo de dos años o hasta que se produzca la aprobación provisional de la tramitación y la aprobación de planes de desarrollo, de instrumentos de gestión, así como el otorgamiento de toda clase de autorizaciones y licencias urbanísticas para áreas o usos determinados, y la posibilidad de presentar comunicaciones previas. Todo ello, sin perjuicio de que puedan otorgarse las licencias o presentar comunicaciones previas que se basen en el régimen urbanístico vigente, y sean compatibles con las determinaciones del nuevo planeamiento inicialmente aprobado, con los términos establecidos en el apartado 2 del artículo 141 de este Reglamento.

De conformidad con lo prescrito en el artículo 54 de la Ley 2/2014, de 25 de Marzo, de Ordenación y Uso del Suelo y el 154 del Reglamento que lo desarrolla, sirva el presente edicto para anunciar que se somete la referida modificación/ampliación a información pública durante el período de CUARENTA Y CINCO DIAS (45 días) mediante su publicación en el Boletín Oficial de les Illes Balears, en uno de los periódicos de mayor difusión de la Isla y, en la sede electrónica del Ayuntamiento, debiendo constar en este último la documentación completa. Durante este período, quienes se muestren interesados podrán consultar la documentación en horario de oficina los días laborables (de las 8 h. a las 14 h.) en las dependencias municipales de Planificación Urbanística situadas en el nº 1 de la Placeta dels Pins, pudiendo asimismo deducir las alegaciones que consideren oportunas presentándolas en el Registro General del Consistorio situado en el nº 9 de la calle Major.

Alcudia, 5 de Mayo de 2016

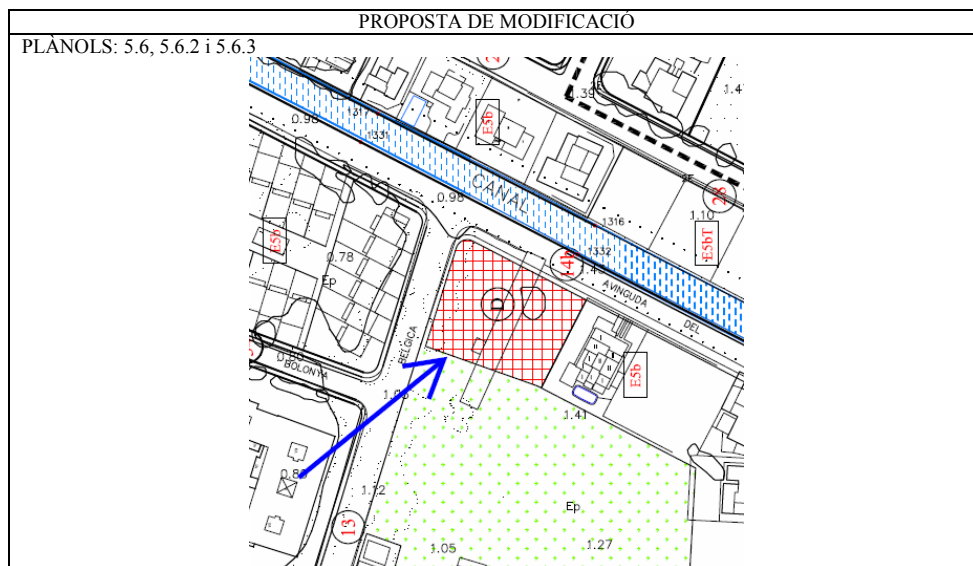
**El Concejal Delegado de Urbanismo**  
Joaquín Cantalapiedra Aloy



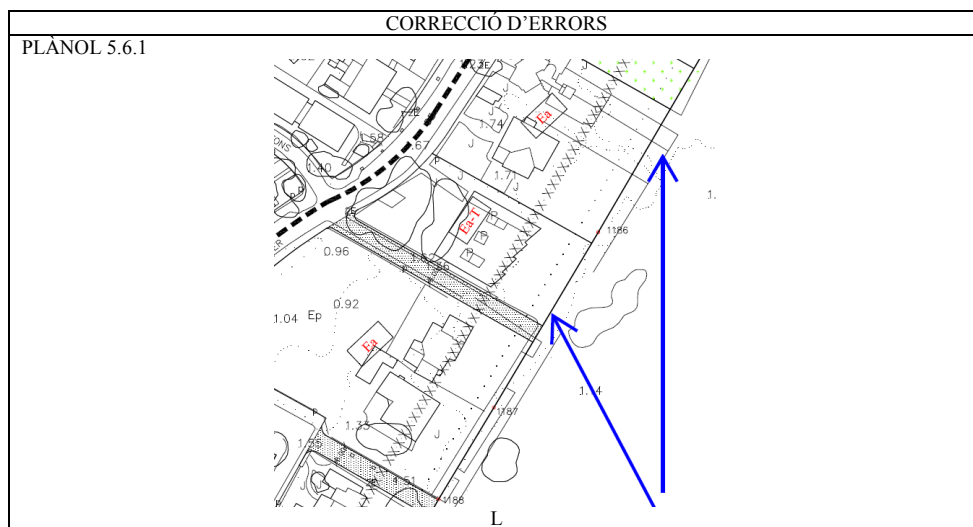


**Ajuntament d'Alcúdia**  
Planificació Urbanística  
C/ Major, 9 – 07400 Alcúdia  
Tel (971) 89 71 09 – Fax (971) 54 65 15  
[www.alcudia.net](http://www.alcudia.net) [planejament@alcudia.net](mailto:planejament@alcudia.net)

**PLÀNOLS DE DELIMITACIÓ DELS ÀMBITS SUBJECTES A SUSPENSIÓ DE LICÈNCIES, DE PRESENTACIÓ DE COMUNICACIONS I DE TRAMITACIÓ DE PROCEDIMENTS. (ART. 140.2 DEL REGLAMENT DE LA LLEI 2/2014, DE 25 DE MARÇ, D'ORDENACIÓ I ÚS DEL SÒL, EN L'ÀMBIT DE L'ILLA DE MALLORCA):**

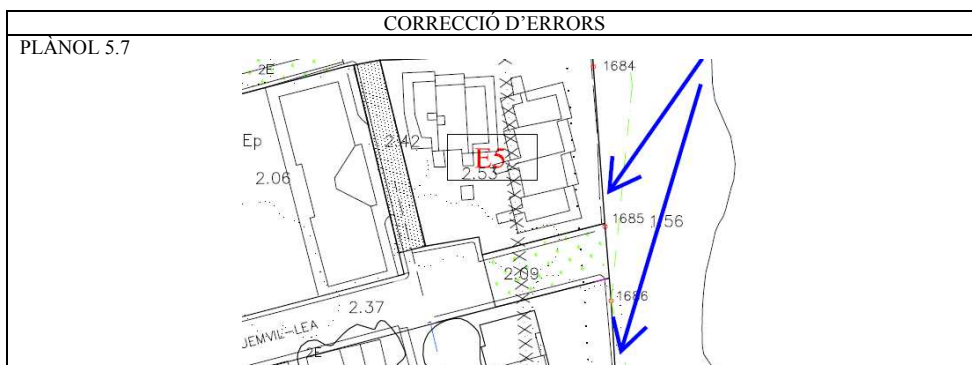
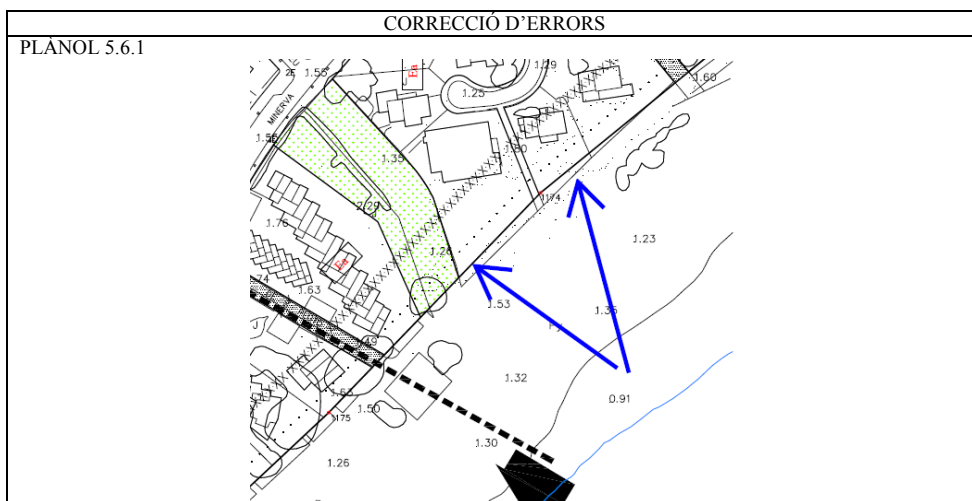
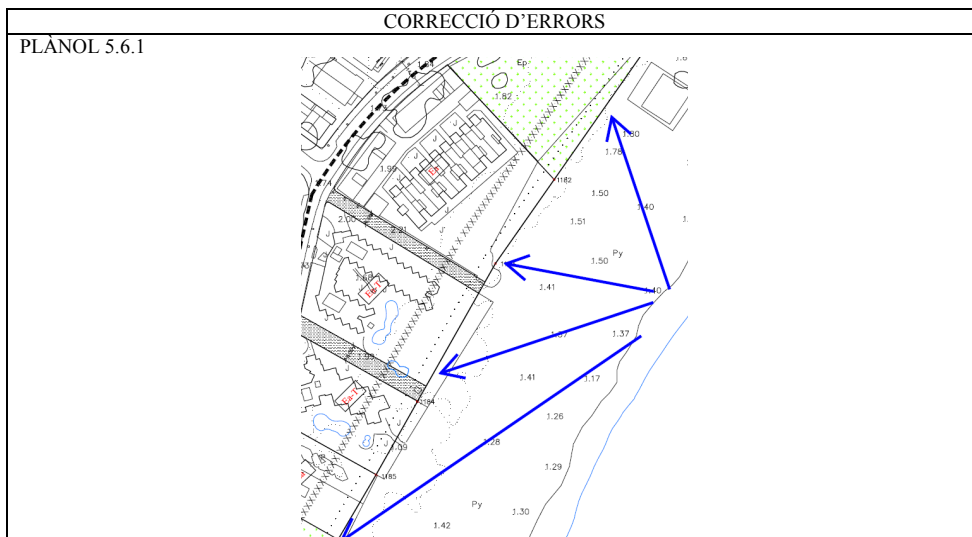


CORRECCIÓ D'ERROR MATERIAL QUANT ALS PLÀNOLS CORRESPONENTS A LA PLATJA D'ALCÚDIA. EN AQUESTS PLÀNOLS APAREIXEN SUPERPOSATS EL LÍMIT DEFINITIU I EL PROBABLE O PROVISIONAL ANTERIOR A L'APROVACIÓ DEL DEFINITIU. ES PROCEDEIX A LA SUPRESSIÓ D'AQUEST LÍMIT DOBLE I A MANTENIR EL DEFINITIU. NO ES MODIFIQUEN ELS LÍMITS DE LA SERVITUD DE TRÀNSIT NI DE PROTECCIÓ QUE ESTAVEN TRAÇATS D'ACORD AMB EL LÍMIT DEFINITIU.



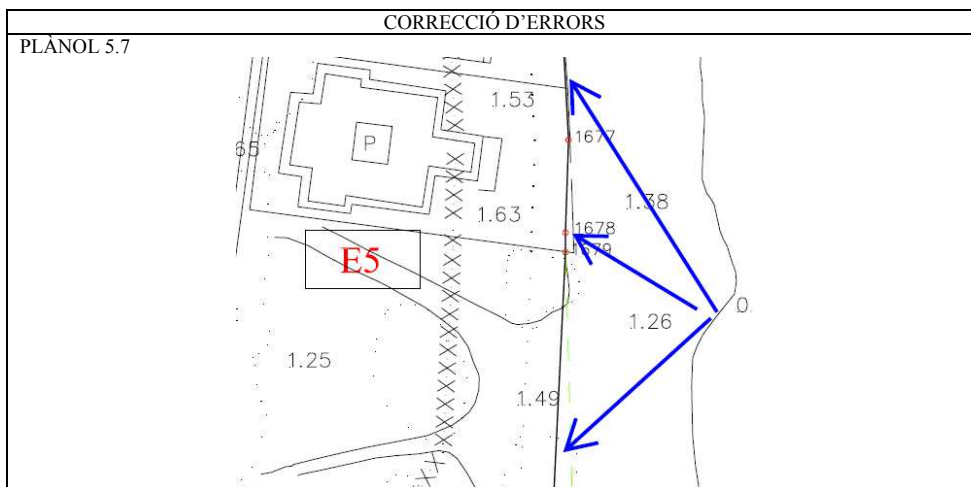
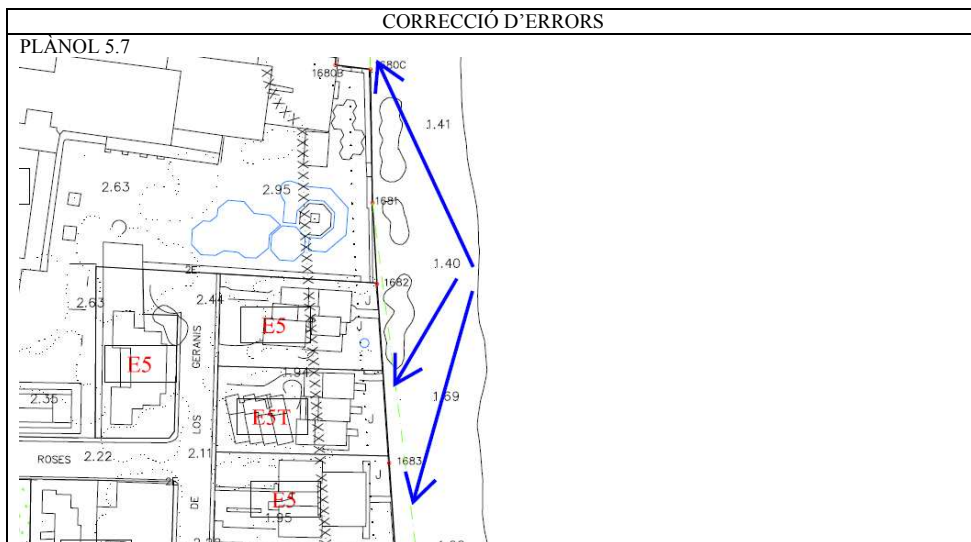


**Ajuntament d'Alcúdia**  
 Planificació Urbanística  
 C/ Major, 9 – 07400 Alcúdia  
 Tel (971) 89 71 09 – Fax (971) 54 65 15  
[www.alcudia.net](http://www.alcudia.net) [planejament@alcudia.net](mailto:planejament@alcudia.net)





**Ajuntament d'Alcúdia**  
 Planificació Urbanística  
 C/ Major, 9 – 07400 Alcúdia  
 Tel (971) 89 71 09 – Fax (971) 54 65 15  
[www.alcudia.net](http://www.alcudia.net) [planejament@alcudia.net](mailto:planejament@alcudia.net)

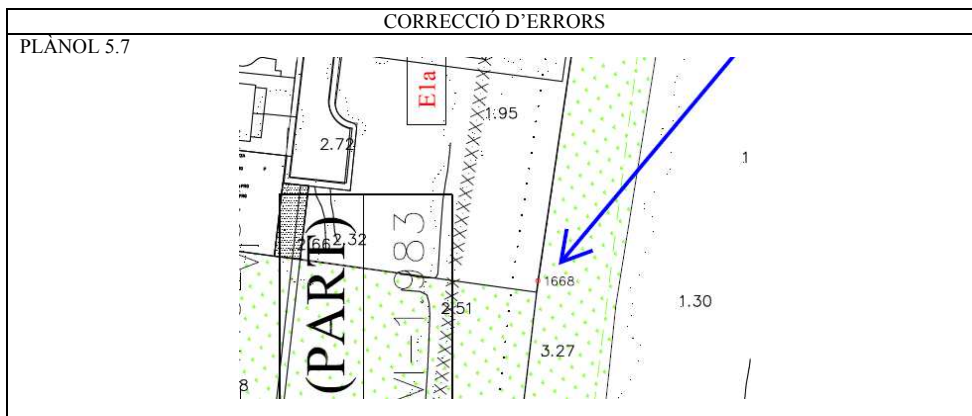
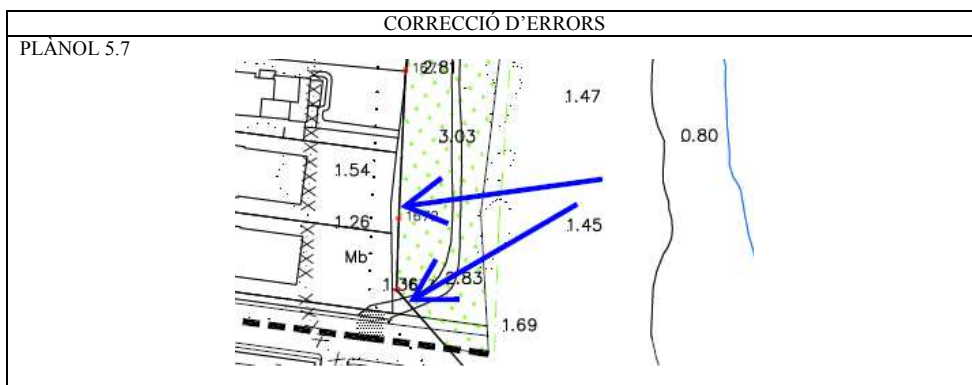
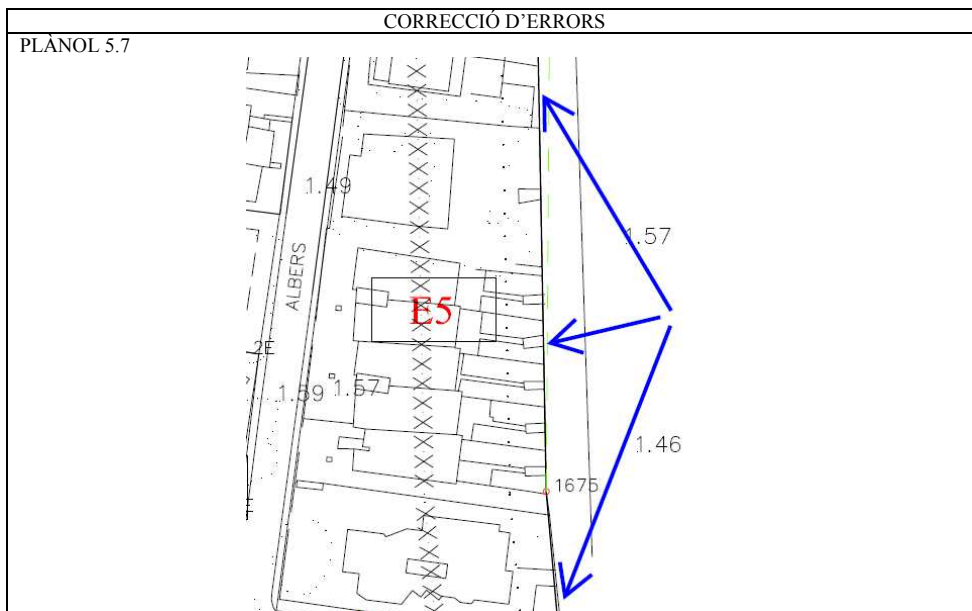


<http://www.caib.es/eboibfront/pdf/es/2016/60/949978>



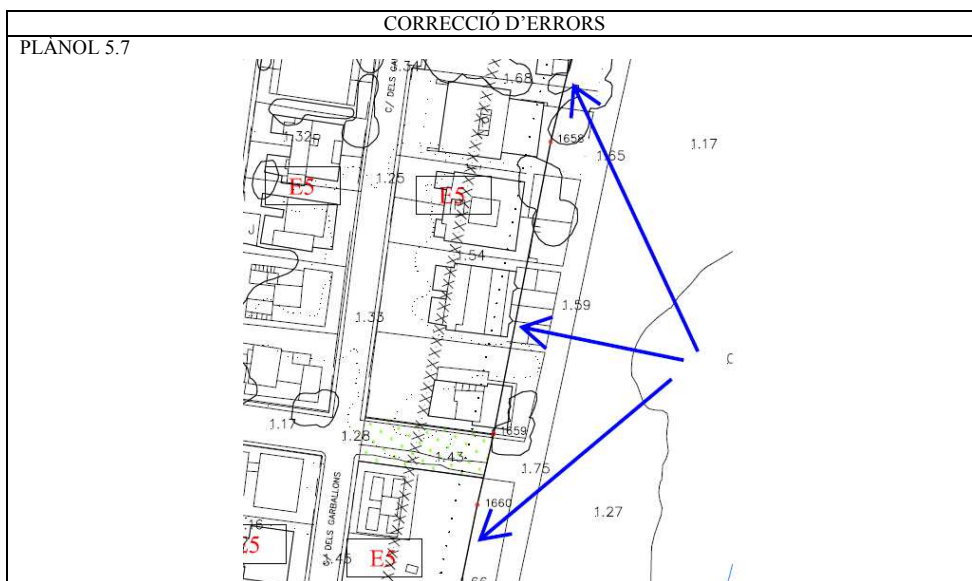
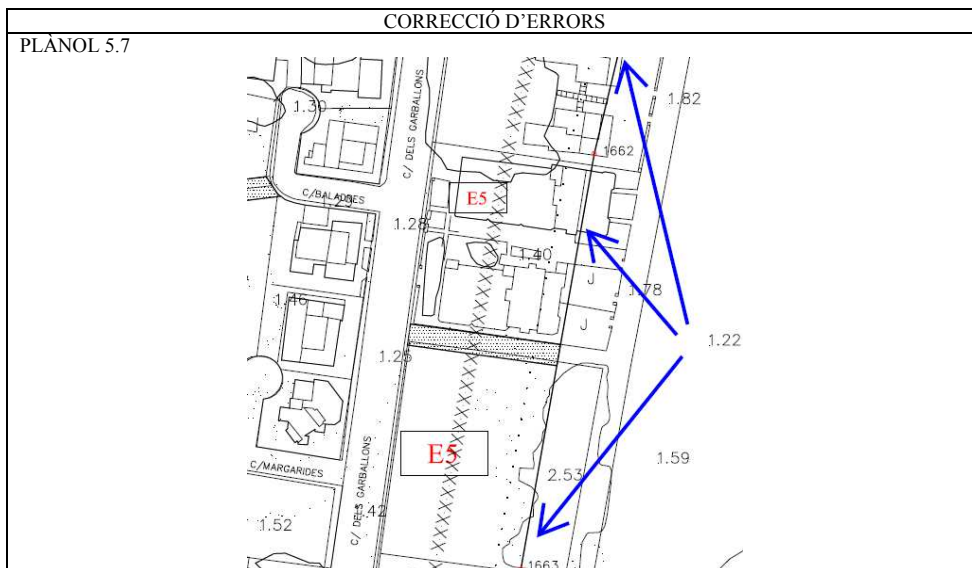


**Ajuntament d'Alcúdia**  
 Planificació Urbanística  
 C/ Major, 9 – 07400 Alcúdia  
 Tel (971) 89 71 09 – Fax (971) 54 65 15  
[www.alcudia.net](http://www.alcudia.net) [planejament@alcudia.net](mailto:planejament@alcudia.net)





**Ajuntament d'Alcúdia**  
 Planificació Urbanística  
 C/ Major, 9 - 07400 Alcúdia  
 Tel (971) 89 71 09 - Fax (971) 54 65 15  
[www.alcudia.net](http://www.alcudia.net) [planejament@alcudia.net](mailto:planejament@alcudia.net)



<http://www.caib.es/eboibfront/pdf/es/2016/60/949978>



