Proposta de declaració i ampliació de zones d'especial protecció per a les aus a les Illes Balears - Desembre 2016

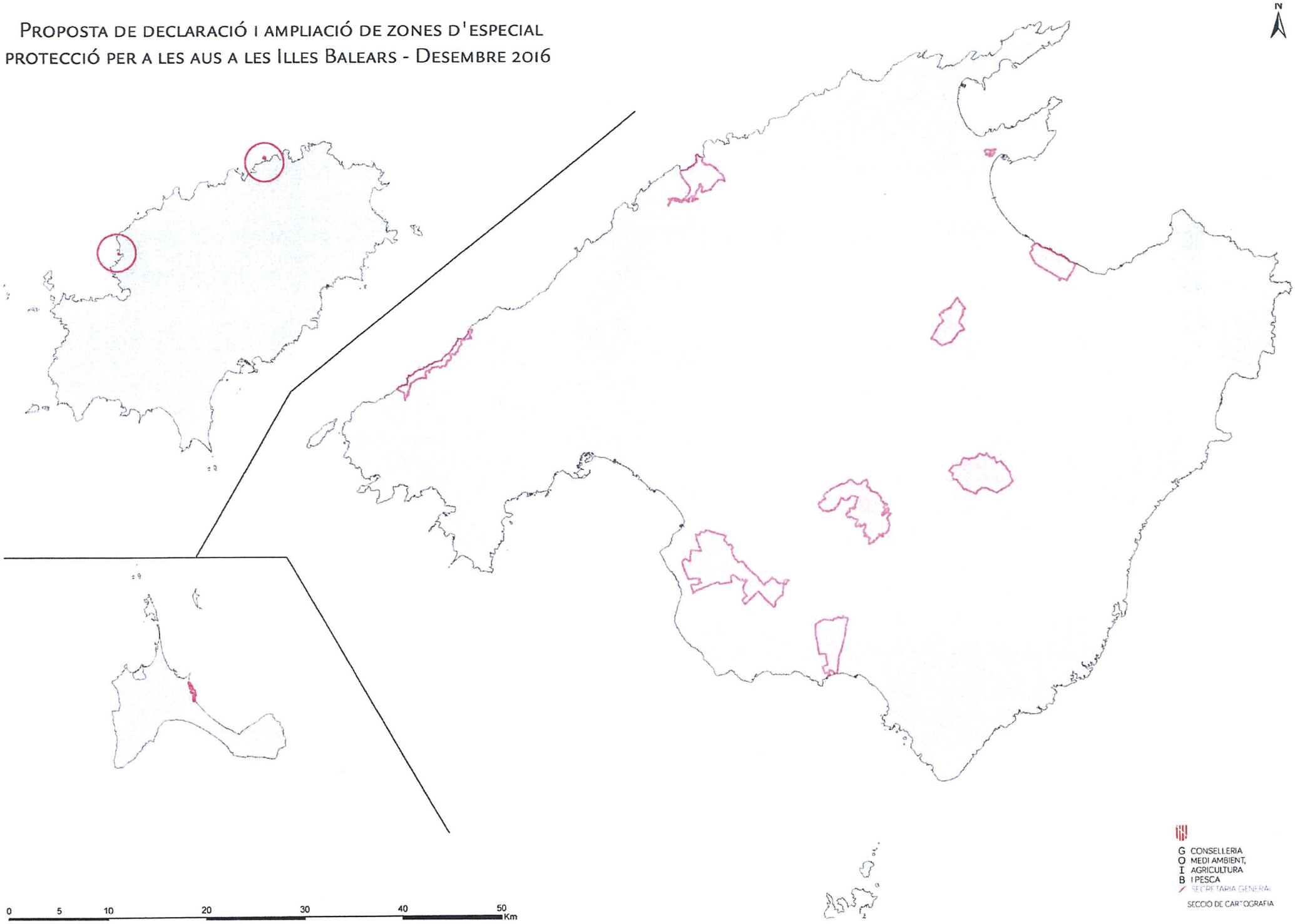

GOIB
CONSELLERIA
MEDI AMBIENT,
AGRICULTURA
I PESCA
SECRETARIA GENERAL
SECCIÓ DE CARTOGRAFIA

Superfícies protegides per la proposta declaració i ampliació ZEPA

TOTAL ILLES BALEARS	11.775,03
TOTAL MALLORCA	**11.729,61**
Costa nord-oest de Mallorca	560,38
Sa costera - es Binis	987,62
Maristany	43,85
Son Real	908,60
Pla des Blanquer	861,02
Pla de Vilafranca	1.732,72
Massís de Randa	2.142,06
Marina de Llucmajor	4.493,36
Zona A	3.255,53
Zona B	1.237,83
TOTAL EIVISSA	**3,47**
Illeta de Cala Salada	0,69
Illa d'en Calders	2,78
TOTAL FORMENTERA	**41,95**
De Punta Prima a Cala en Baster	41,95

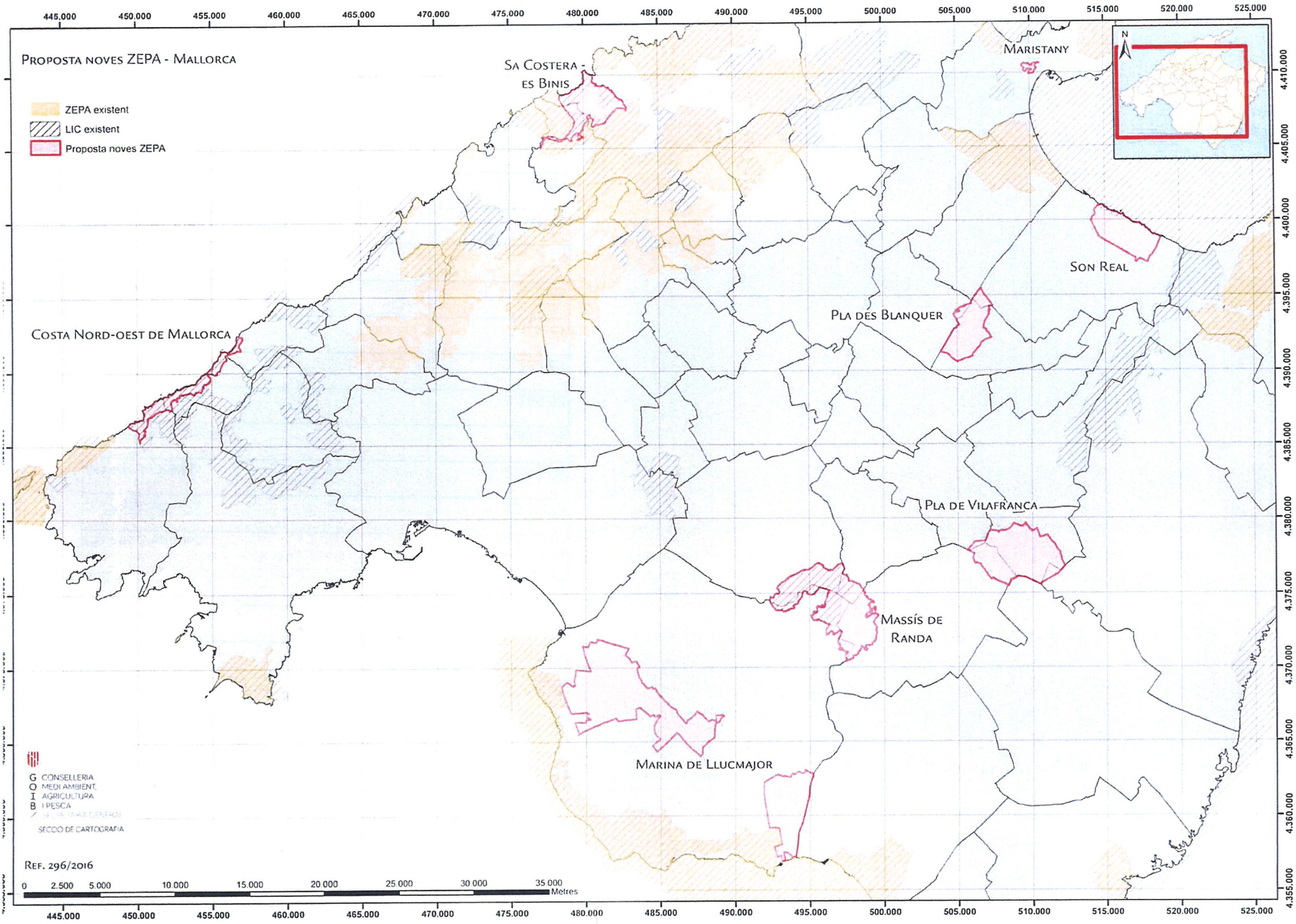
PROPOSTA NOVES ZEPA - MALLORCA
ZEPA existent
LIC existent
Proposta noves ZEPA
SA COSTERA - ES BINIS
MARISTANY
SON REAL
PLA DES BLANQUER
COSTA NORD-OEST DE MALLORCA
PLA DE VILAFRANCA
MASSÍS DE RANDA
MARINA DE LLUCMAJOR
N
G CONSELLERIA
O MEDI AMBIENT,
I AGRICULTURA
B I PESCA
SECCIÓ DE CARTOGRAFIA
REF. 296/2016
0 2.500 5.000 10.000 15.000 20.000 25.000 30.000 35.000 Metres
445.000 450.000 455.000 460.000 465.000 470.000 475.000 480.000 485.000 490.000 495.000 500.000 505.000 510.000 515.000 520.000 525.000
4.410.000 4.405.000 4.400.000 4.395.000 4.390.000 4.385.000 4.380.000 4.375.000 4.370.000 4.365.000 4.360.000 4.355.000

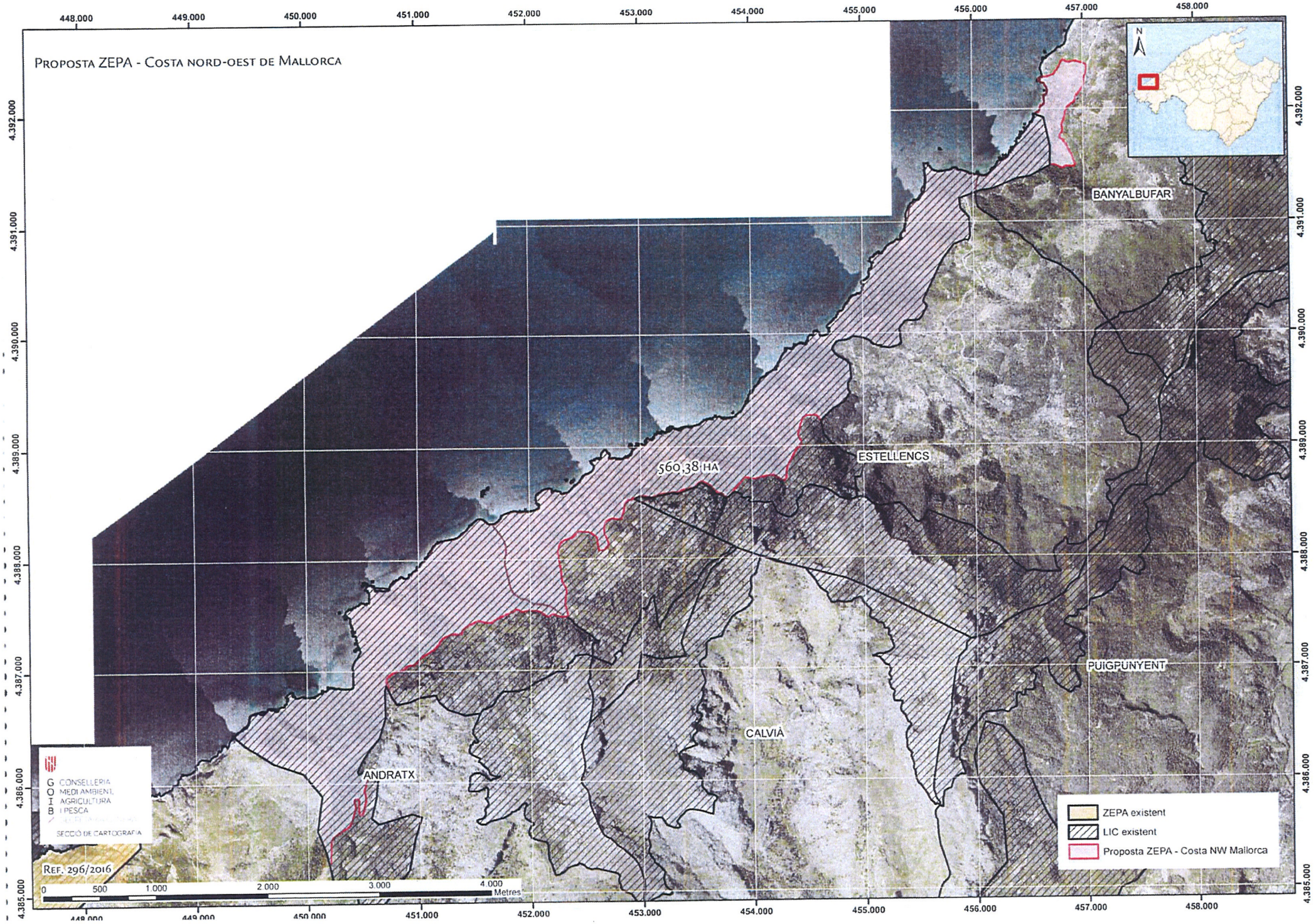
PROPOSTA ZEPA - COSTA NORD-OEST DE MALLORCA
448.000
449.000
450.000
451.000
452.000
453.000
454.000
455.000
456.000
457.000
458.000
4.392.000
4.391.000
4.390.000
4.389.000
4.388.000
4.387.000
4.386.000
4.385.000
N
BANYALBUFAR
ESTELLENCS
560,38 HA
PUIGPUNYENT
CALVIÀ
ANDRATX
GOIB
CONSELLERIA
MEDI AMBIENT,
AGRICULTURA
I PESCA
SECCIÓ DE CARTOGRAFIA
REF. 296/2016
0
500
1.000
2.000
3.000
4.000
Metres
ZEPA existent
LIC existent
Proposta ZEPA - Costa NW Mallorca

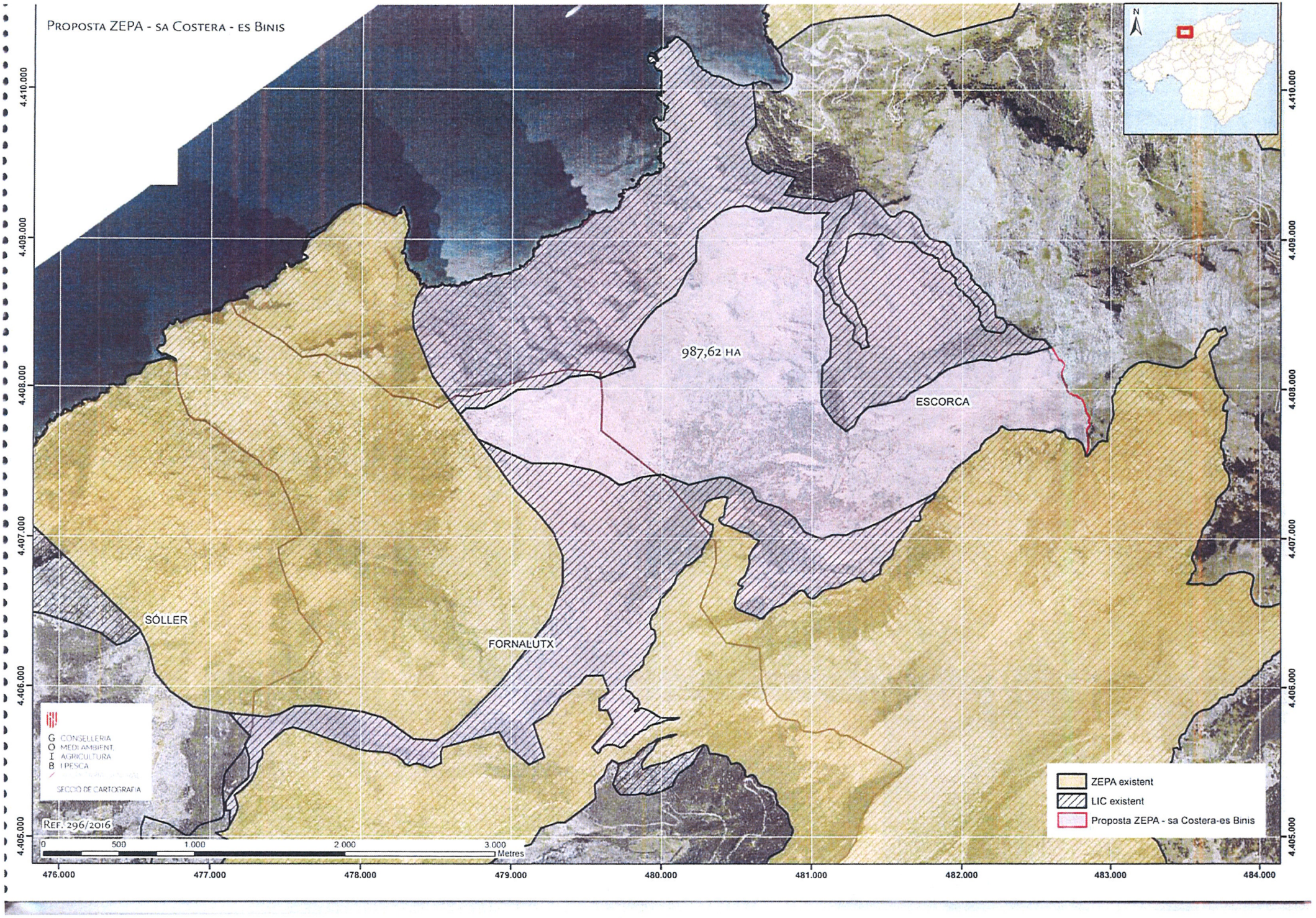
PROPOSTA ZEPA - SA COSTERA - ES BINIS
N
987,62 HA
ESCORCA
SÓLLER
FORNALUTX
GOIB
CONSELLERIA
MEDI AMBIENT,
AGRICULTURA
I PESCA
SECCIÓ DE CARTOGRAFIA
REF. 296/2016
0
500
1.000
2.000
3.000
Metres
ZEPA existent
LIC existent
Proposta ZEPA - sa Costera-es Binis
4.410.000
4.409.000
4.408.000
4.407.000
4.406.000
4.405.000
476.000
477.000
478.000
479.000
480.000
481.000
482.000
483.000
484.000

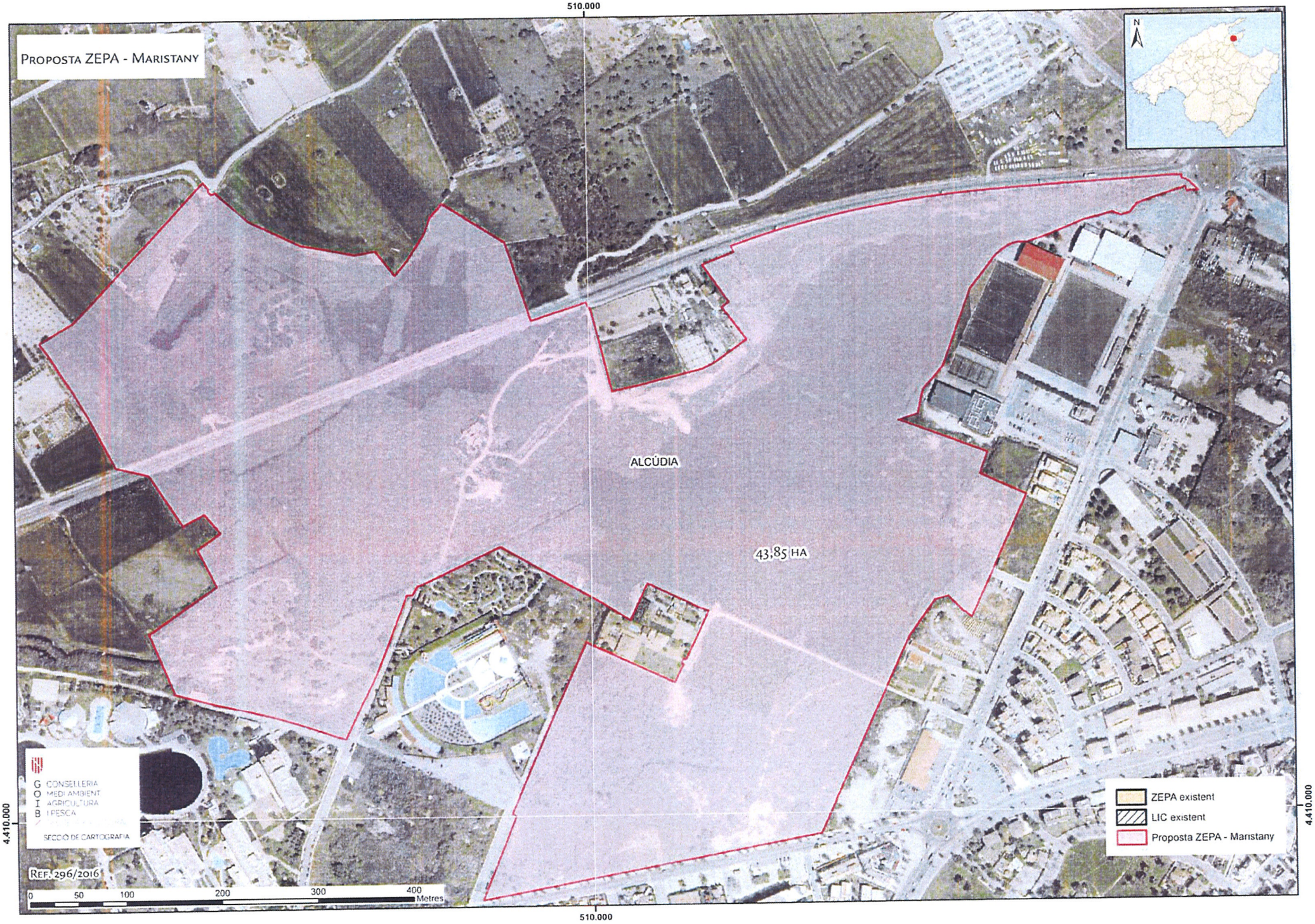
PROPOSTA ZEPA - MARISTANY
510.000
4.410.000
N
ALCÚDIA
43,85 HA
GOIB
CONSELLERIA
MEDI AMBIENT
AGRICULTURA
I PESCA
SECCIÓ DE CARTOGRAFIA
REF. 296/2016
0 50 100 200 300 400 Metres
ZEPA existent
LIC existent
Proposta ZEPA - Maristany

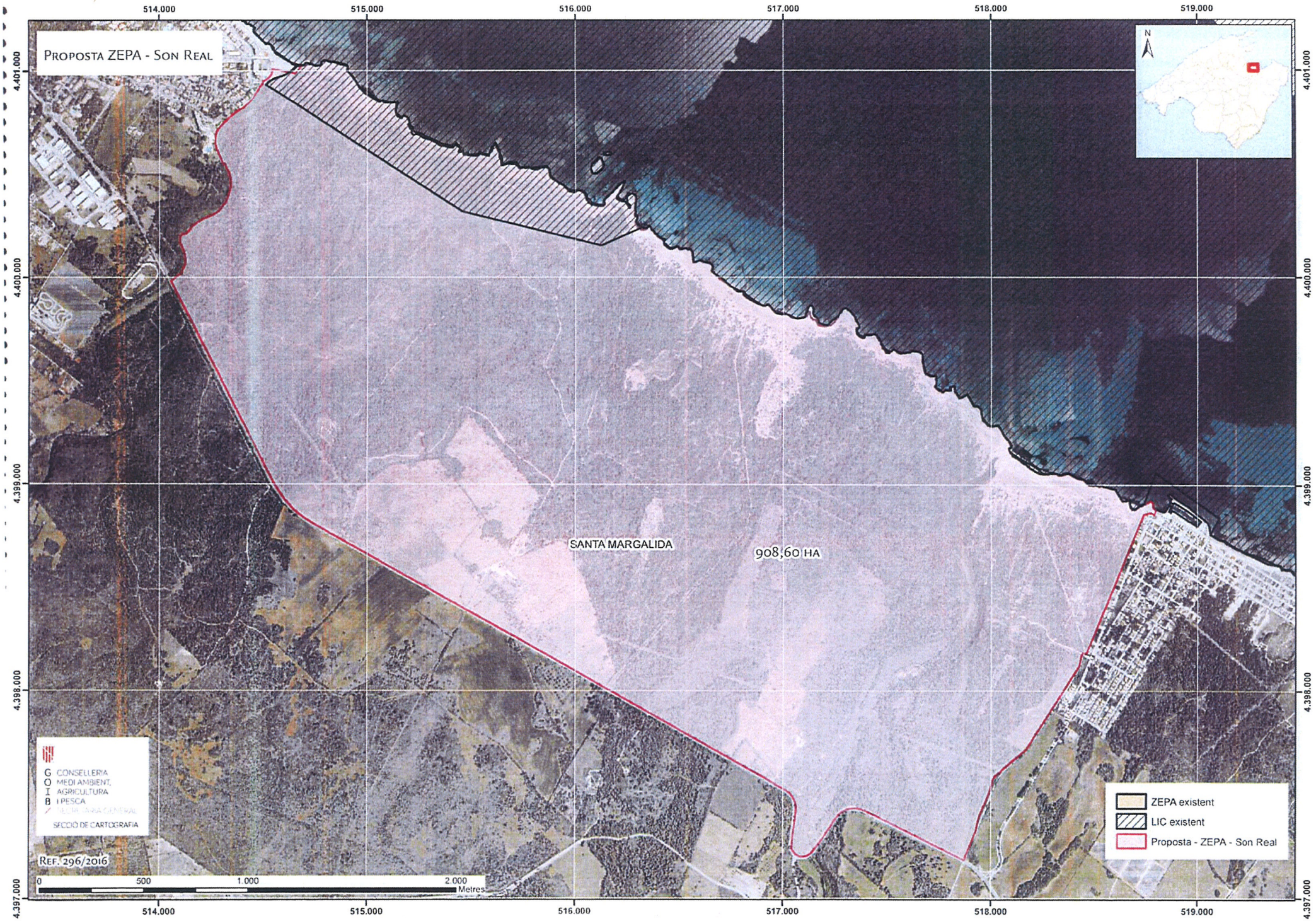
PROPOSTA ZEPA - SON REAL
514.000
515.000
516.000
517.000
518.000
519.000
4.401.000
4.400.000
4.399.000
4.398.000
4.397.000
N
SANTA MARGALIDA
908,60 HA
GOIB CONSELLERIA MEDI AMBIENT, AGRICULTURA I PESCA
SECCIÓ DE CARTOGRAFIA
REF. 296/2016
0
500
1.000
2.000
Metres
ZEPA existent
LIC existent
Proposta - ZEPA - Son Real

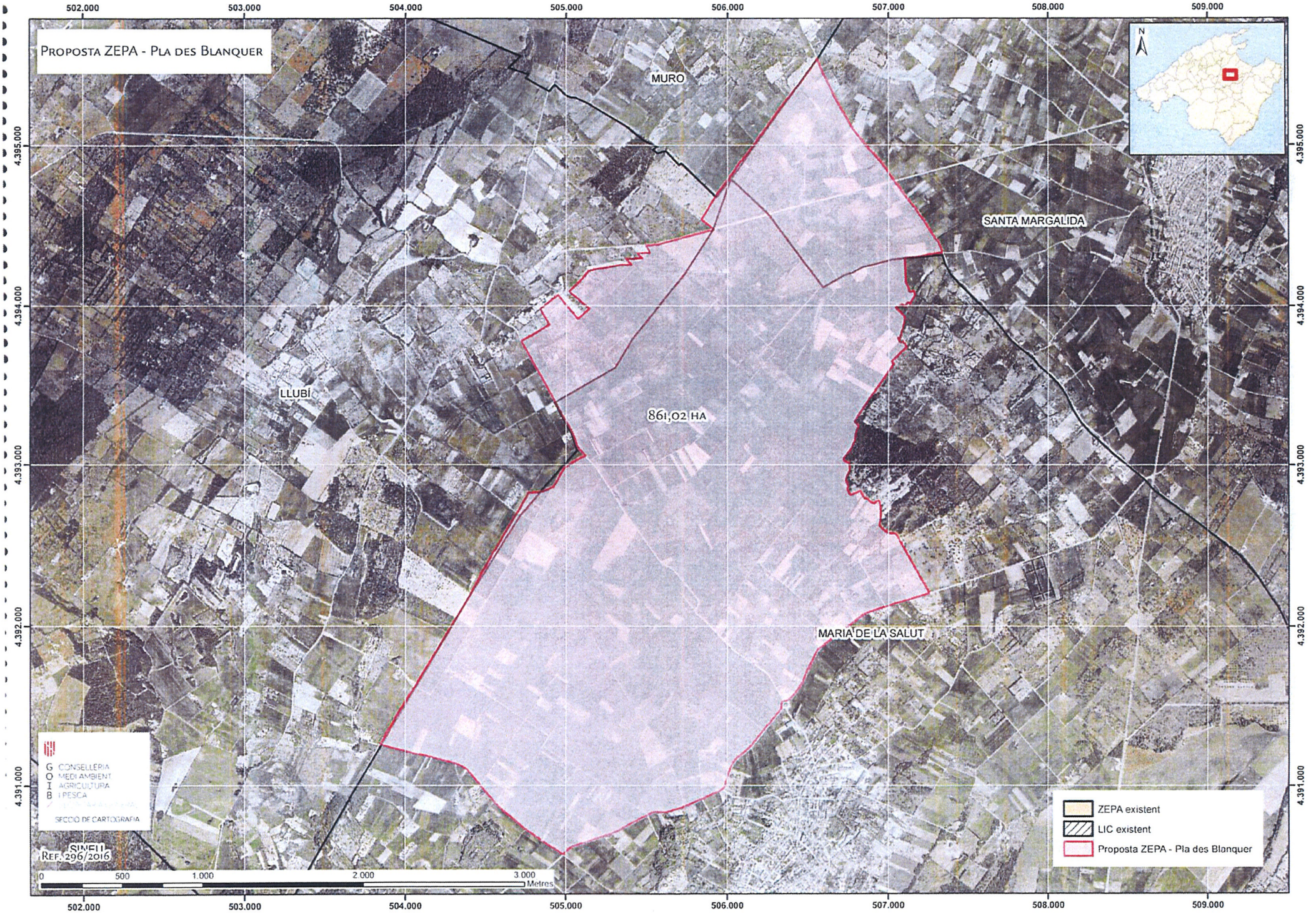
PROPOSTA ZEPA - PLA DES BLANQUER
MURO
SANTA MARGALIDA
LLUBÍ
861,02 HA
MARIA DE LA SALUT
N
ZEPA existent
LIC existent
Proposta ZEPA - Pla des Blanquer
CONSELLERIA MEDI AMBIENT AGRICULTURA I PESCA
SECCIÓ DE CARTOGRAFIA
SINELI
REF. 296/2016
0 500 1.000 2.000 3.000 Metres
502.000
503.000
504.000
505.000
506.000
507.000
508.000
509.000
4.395.000
4.394.000
4.393.000
4.392.000
4.391.000


PROPOSTA ZEPA - PLA DE VILAFRANCA
SANT JOAN
VILAFRANCA DE BONANY
1.732,72 HA
PORRERES
FELANITX
MANACOR
N
ZEPA existent
LIC existent
Proposta -ZEPA - Pla de Vilafranca
CONSELLERIA
MEDI AMBIENT
AGRICULTURA
I PESCA
SECCIÓ DE CARTOGRAFIA
REF. 296/2016
0 500 1.000 2.000 3.000 Metres
506.000
507.000
508.000
509.000
510.000
511.000
512.000
4.380.000
4.379.000
4.378.000
4.377.000
4.376.000

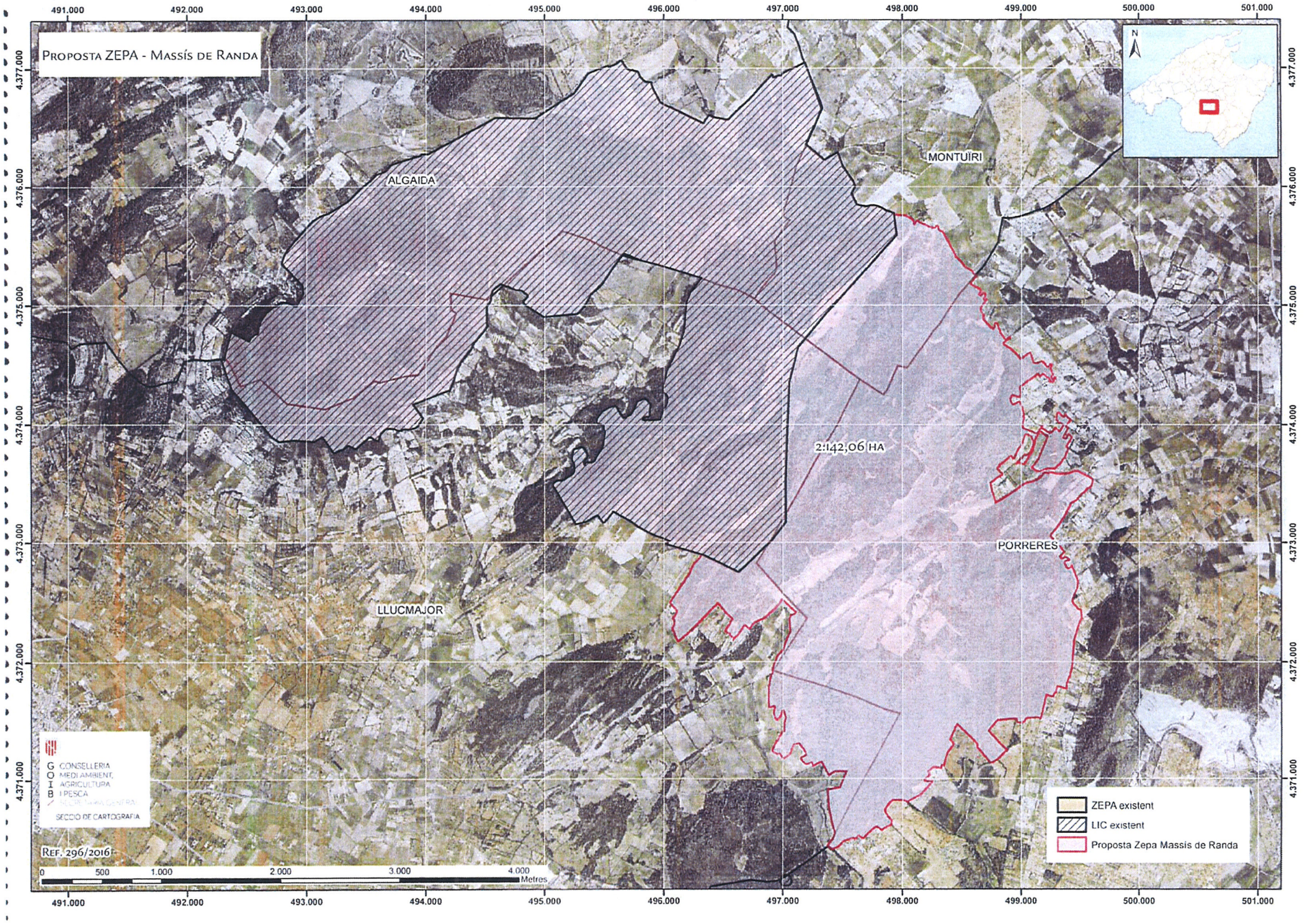
PROPOSTA ZEPA - MASSÍS DE RANDA
491.000
492.000
493.000
494.000
495.000
496.000
497.000
498.000
499.000
500.000
501.000
4.377.000
4.376.000
4.375.000
4.374.000
4.373.000
4.372.000
4.371.000
N
ALGAIDA
MONTUÏRI
2.142,06 HA
PORRERES
LLUCMAJOR
G CONSELLERIA
O MEDI AMBIENT,
I AGRICULTURA
B I PESCA
SECCIÓ DE CARTOGRAFIA
REF. 296/2016
0
500
1.000
2.000
3.000
4.000
Metres
ZEPA existent
LIC existent
Proposta Zepa Massis de Randa

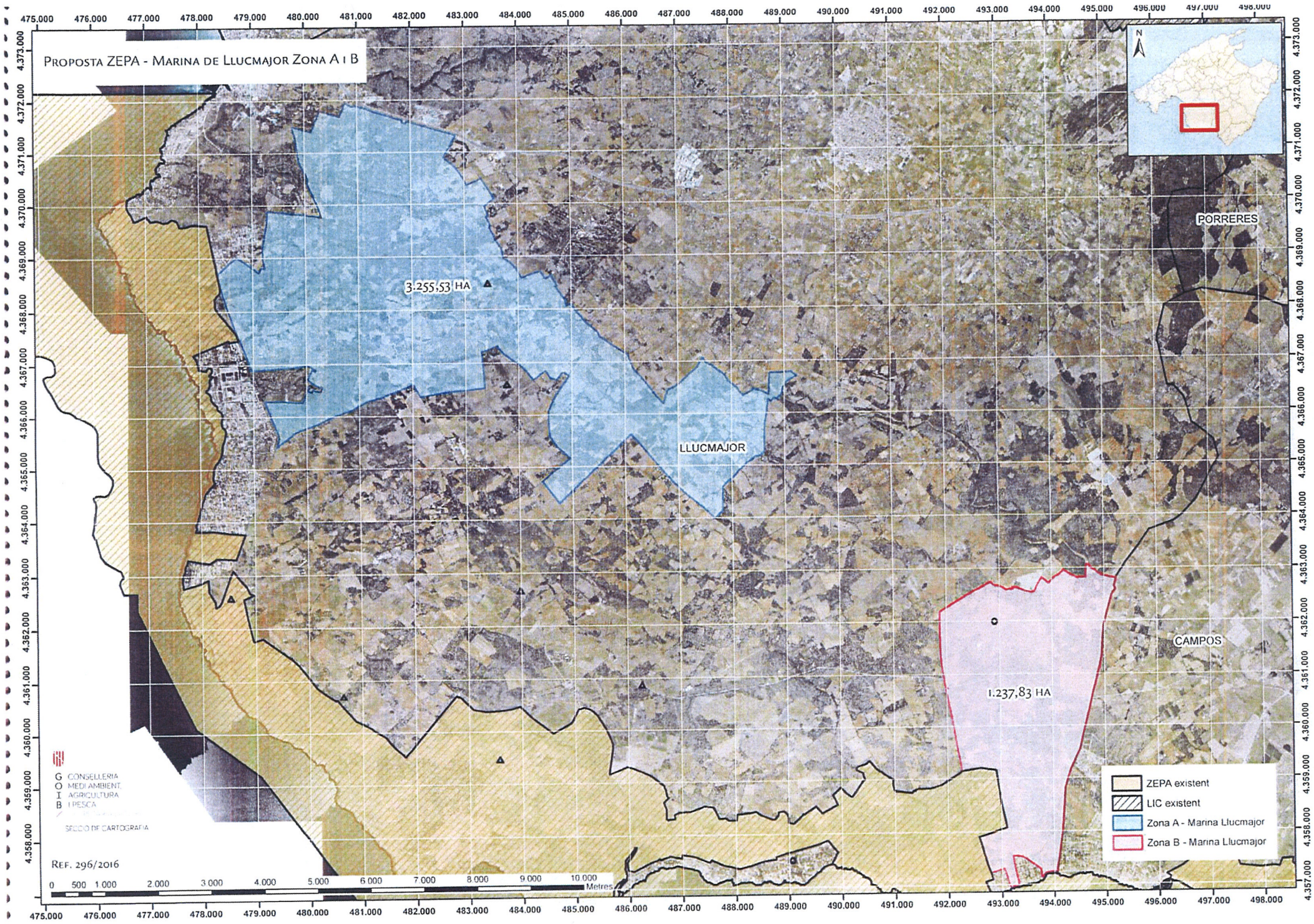
PROPOSTA ZEPA - MARINA DE LLUCMAJOR ZONA A I B
3.255,53 HA
LLUCMAJOR
PORRERES
CAMPOS
1.237,83 HA
N
ZEPA existent
LIC existent
Zona A - Marina Llucmajor
Zona B - Marina Llucmajor
CONSELLERIA
MEDI AMBIENT,
AGRICULTURA
I PESCA
SECCIÓ DE CARTOGRAFIA
REF. 296/2016
0 500 1.000 2.000 3.000 4.000 5.000 6.000 7.000 8.000 9.000 10.000 Metres
475.000 476.000 477.000 478.000 479.000 480.000 481.000 482.000 483.000 484.000 485.000 486.000 487.000 488.000 489.000 490.000 491.000 492.000 493.000 494.000 495.000 496.000 497.000 498.000
4.373.000 4.372.000 4.371.000 4.370.000 4.369.000 4.368.000 4.367.000 4.366.000 4.365.000 4.364.000 4.363.000 4.362.000 4.361.000 4.360.000 4.359.000 4.358.000 4.357.000

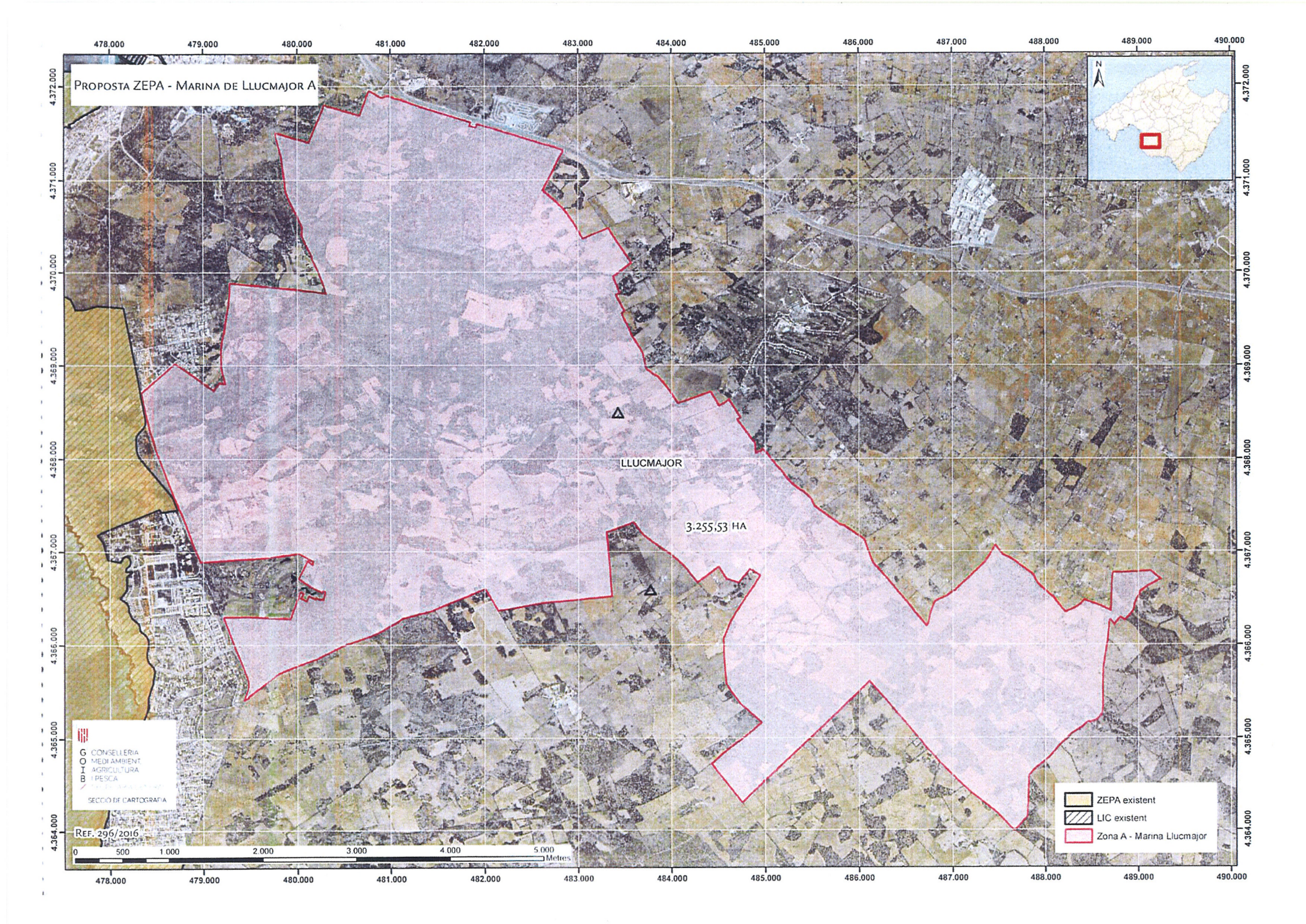
PROPOSTA ZEPA - MARINA DE LLUCMAJOR A
LLUCMAJOR
3.255,53 HA
N
ZEPA existent
LIC existent
Zona A - Marina Llucmajor
CONSELLERIA
MEDI AMBIENT
AGRICULTURA
I PESCA
SECCIÓ DE CARTOGRAFIA
REF. 296/2016
0 500 1.000 2.000 3.000 4.000 5.000 Metres
478.000 479.000 480.000 481.000 482.000 483.000 484.000 485.000 486.000 487.000 488.000 489.000 490.000
4.372.000 4.371.000 4.370.000 4.369.000 4.368.000 4.367.000 4.366.000 4.365.000 4.364.000

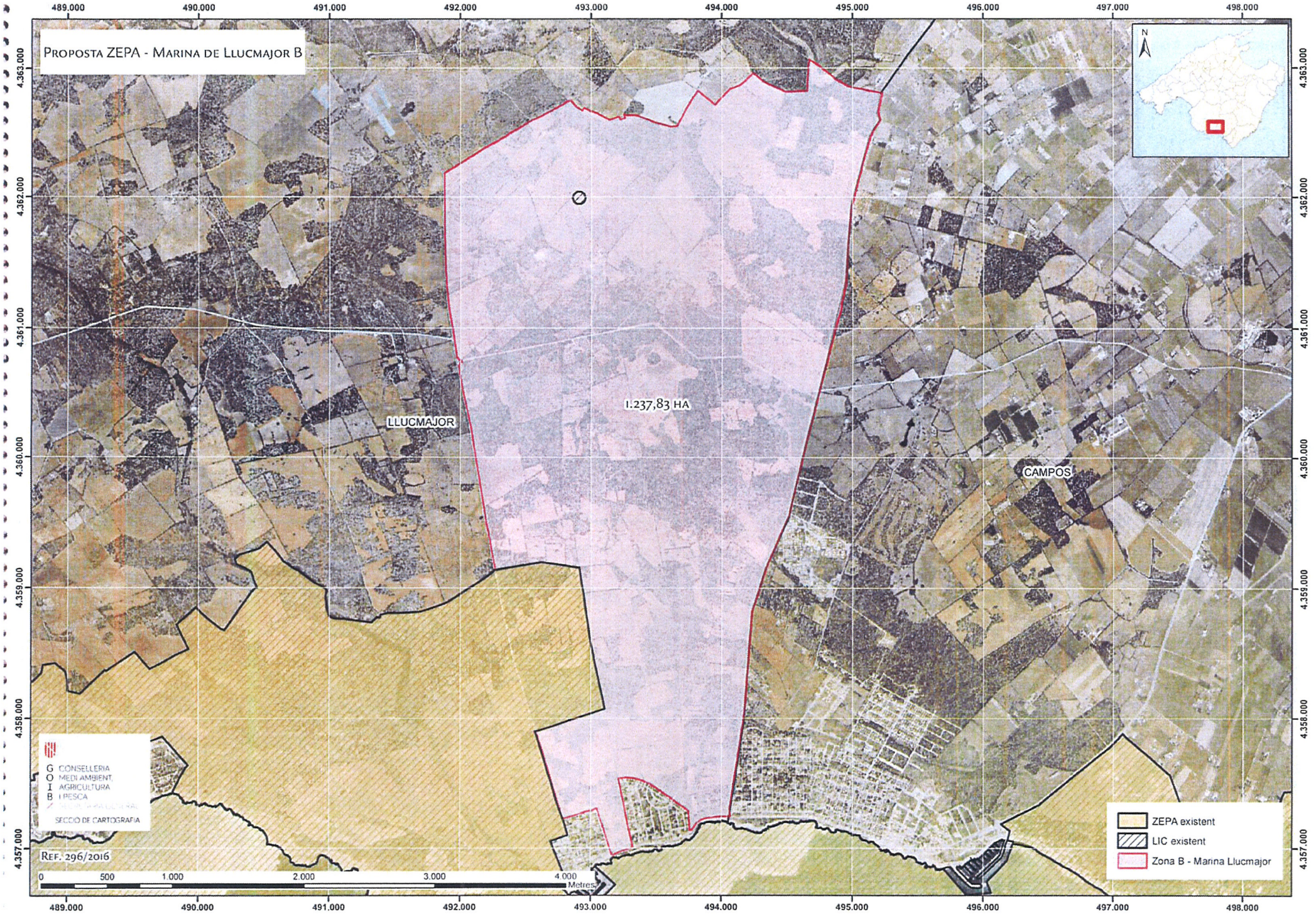
PROPOSTA ZEPA - MARINA DE LLUCMAJOR B
1.237,83 HA
LLUCMAJOR
CAMPOS
N
GOIB
CONSELLERIA
MEDI AMBIENT,
AGRICULTURA
I PESCA
SECCIÓ DE CARTOGRAFIA
REF. 296/2016
0 500 1.000 2.000 3.000 4.000
Metres
ZEPA existent
LIC existent
Zona B - Marina Llucmajor
489.000
490.000
491.000
492.000
493.000
494.000
495.000
496.000
497.000
498.000
4.363.000
4.362.000
4.361.000
4.360.000
4.359.000
4.358.000
4.357.000

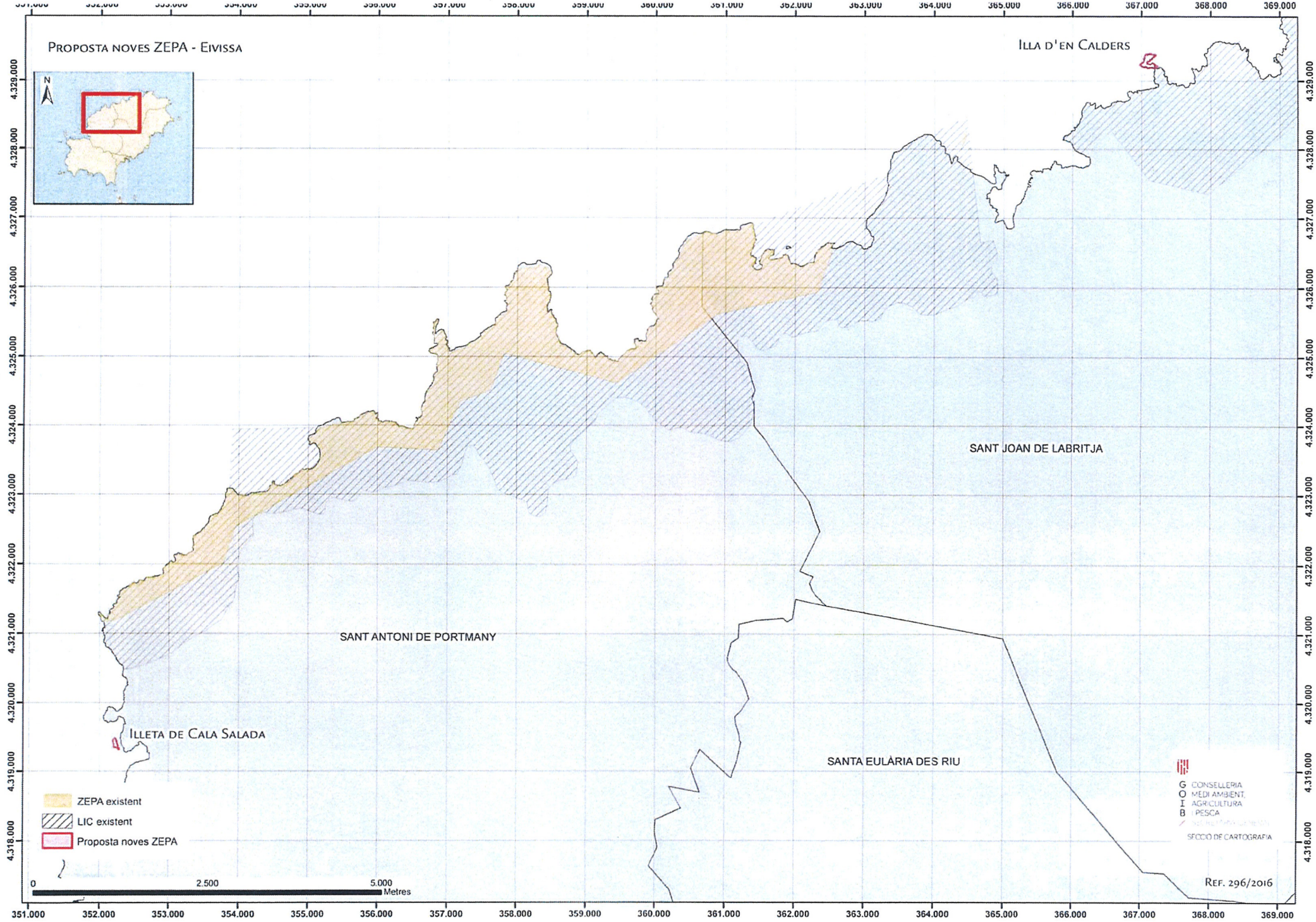
PROPOSTA NOVES ZEPA - EIVISSA
N
ILLA D'EN CALDERS
SANT JOAN DE LABRITJA
SANT ANTONI DE PORTMANY
ILLETA DE CALA SALADA
SANTA EULÀRIA DES RIU
ZEPA existent
LIC existent
Proposta noves ZEPA
0
2.500
5.000
Metres
G CONSELLERIA
O MEDI AMBIENT,
I AGRICULTURA
B I PESCA
SECCIÓ DE CARTOGRAFIA
REF. 296/2016
351.000
352.000
353.000
354.000
355.000
356.000
357.000
358.000
359.000
360.000
361.000
362.000
363.000
364.000
365.000
366.000
367.000
368.000
369.000
4.329.000
4.328.000
4.327.000
4.326.000
4.325.000
4.324.000
4.323.000
4.322.000
4.321.000
4.320.000
4.319.000
4.318.000


352.000
PROPOSTA ZEPA - ILLETA DE CALA SALADA
0,69 HA
N
GOIB
CONSELLERIA
MEDI AMBIENT
AGRICULTURA
I PESCA
SECCIÓ DE CARTOGRAFIA
REF.:296/2016
ZEPA
LIC
Proposta_ZEPA_illeta_de_Cala_Salada
352.000

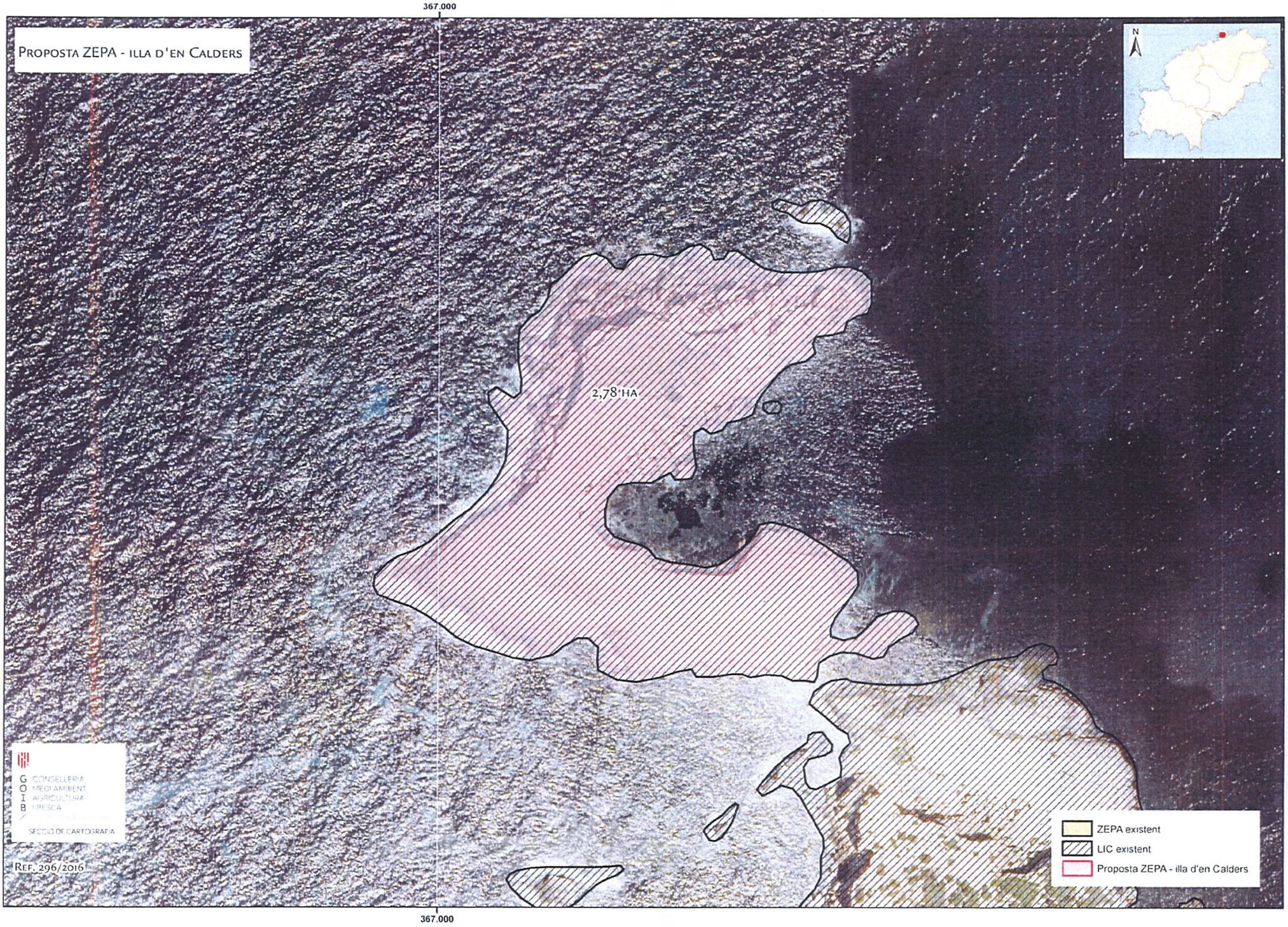
PROPOSTA ZEPA - ILLA D'EN CALDERS
367.000
N
2,78 HA
GOIB
CONSELLERIA MEDI AMBIENT AGRICULTURA I PESCA
SECCIÓ DE CARTOGRAFIA
REF. 296/2016
ZEPA existent
LIC existent
Proposta ZEPA - illa d'en Calders
367.000

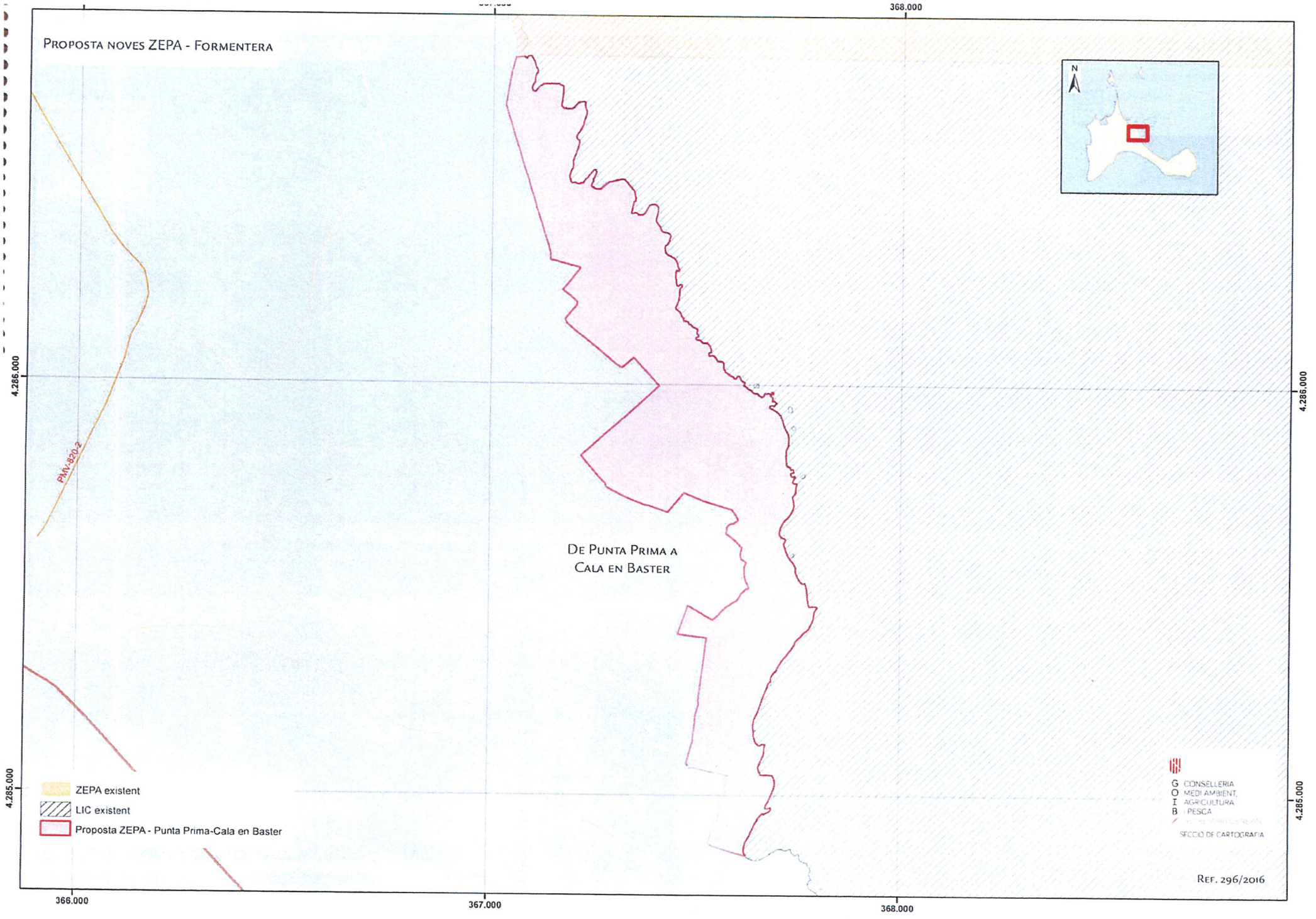
PROPOSTA NOVES ZEPA - FORMENTERA
368.000
4.286.000
4.285.000
366.000
367.000
PM-820-2
DE PUNTA PRIMA A
CALA EN BASTER
N
ZEPA existent
LIC existent
Proposta ZEPA - Punta Prima-Cala en Baster
G CONSELLERIA
O MEDI AMBIENT,
I AGRICULTURA
B I PESCA
SECCIÓ DE CARTOGRAFIA
REF. 296/2016

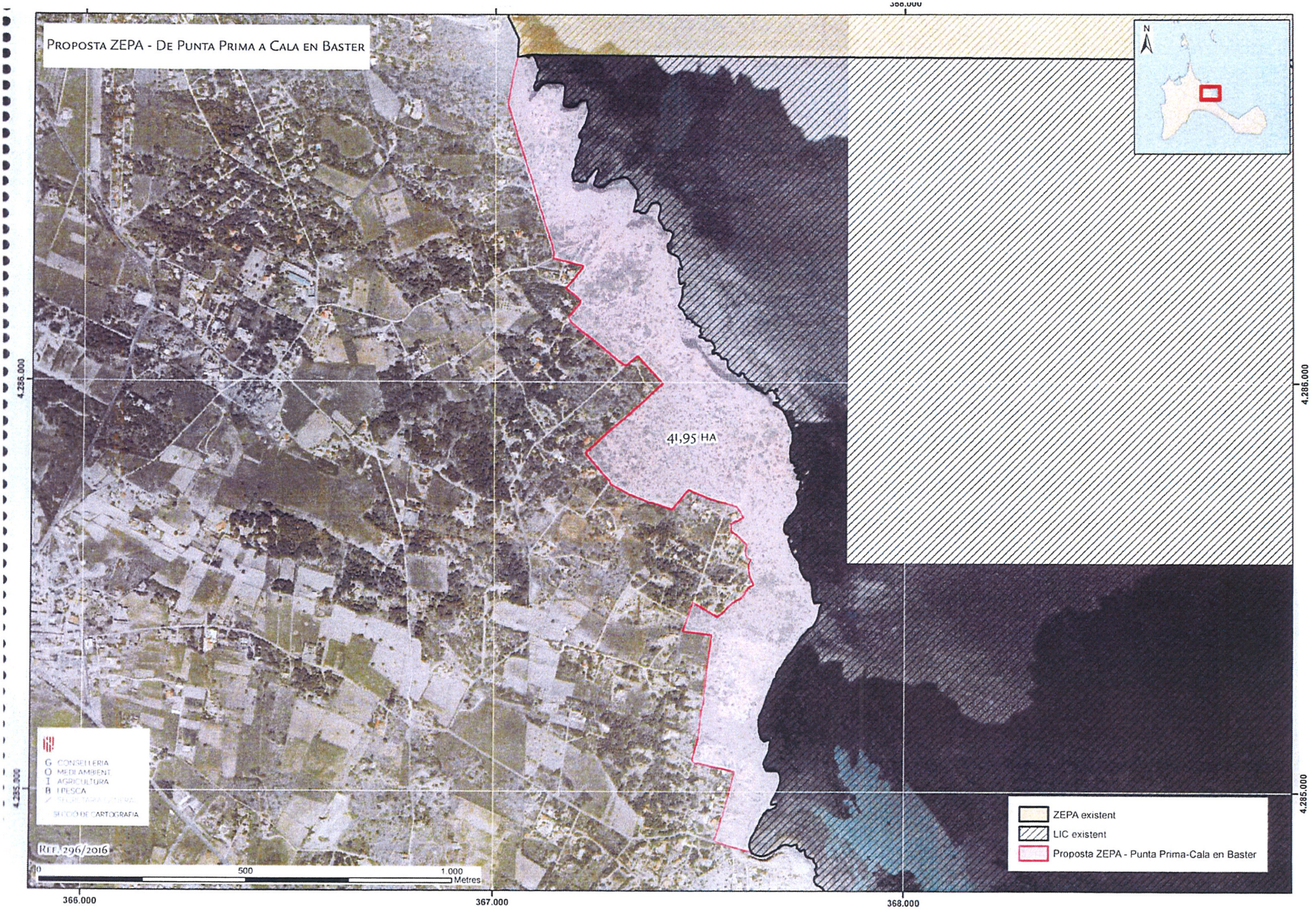
PROPOSTA ZEPA - DE PUNTA PRIMA A CALA EN BASTER
N
41,95 HA
ZEPA existent
LIC existent
Proposta ZEPA - Punta Prima-Cala en Baster
CONSELLERIA
MEDI AMBIENT
AGRICULTURA
I PESCA
SECCIÓ DE CARTOGRAFIA
REF. 296/2016
0
500
1.000
Metres
366.000
367.000
368.000
4.286.000
4.285.000