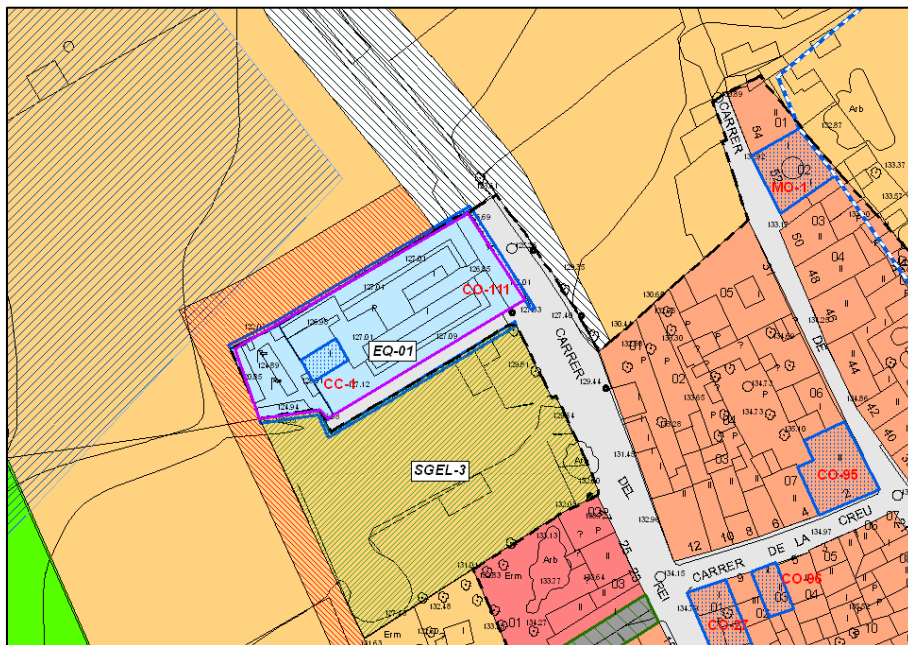


Fichas de equipamientos, espacios libres e infraestructuras

Imágenes

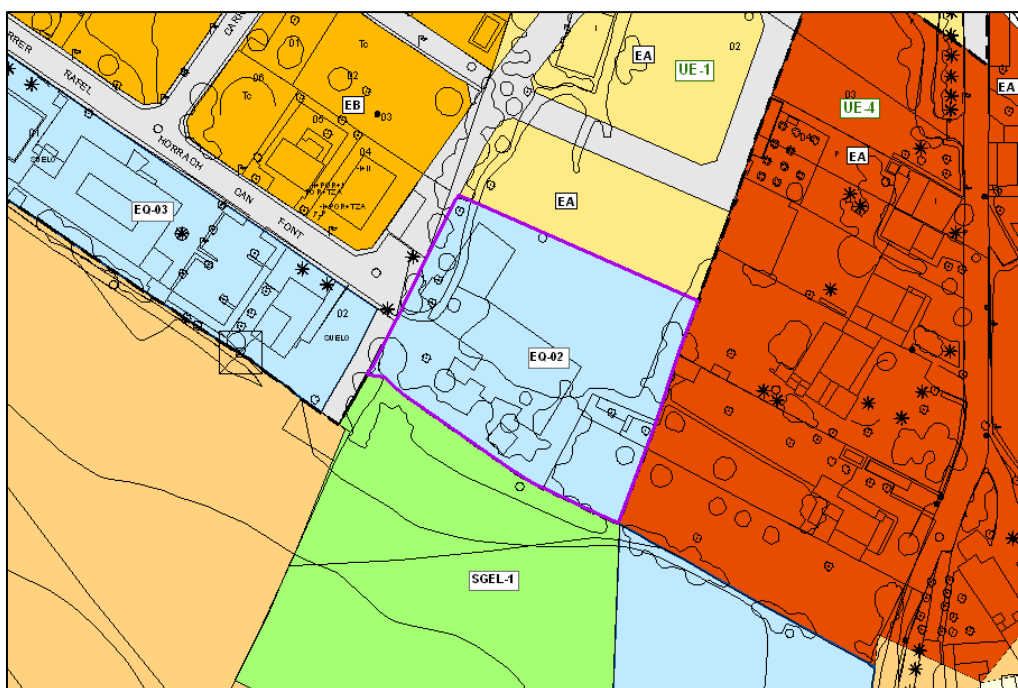
EQ-01

Calle del Rei Jaume I

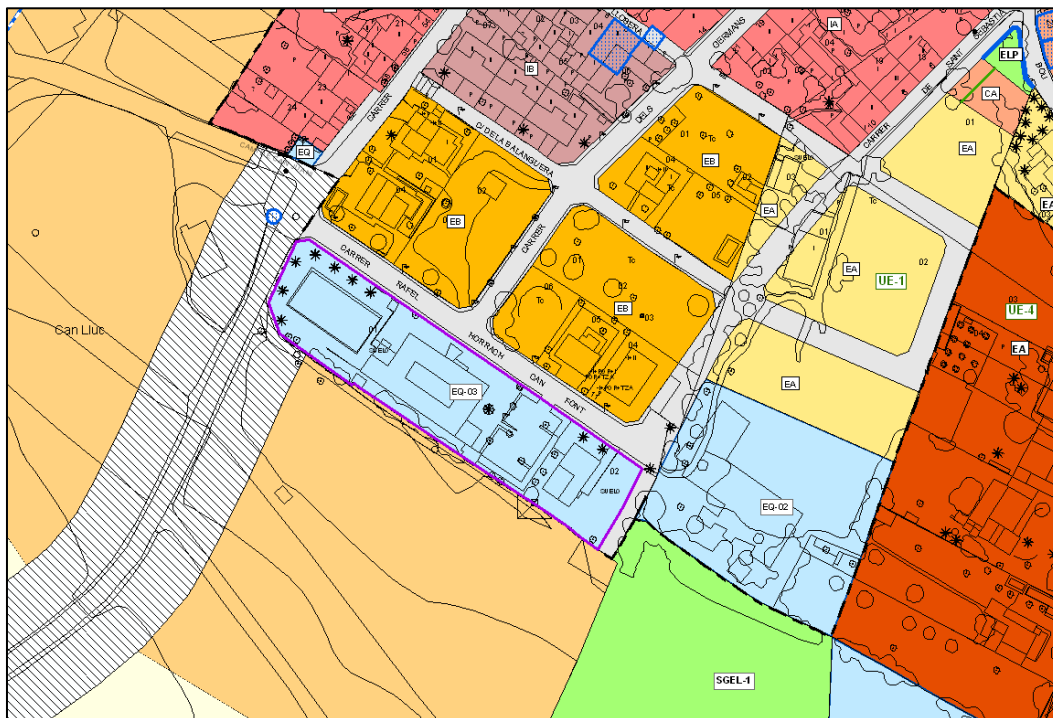


EQ-02

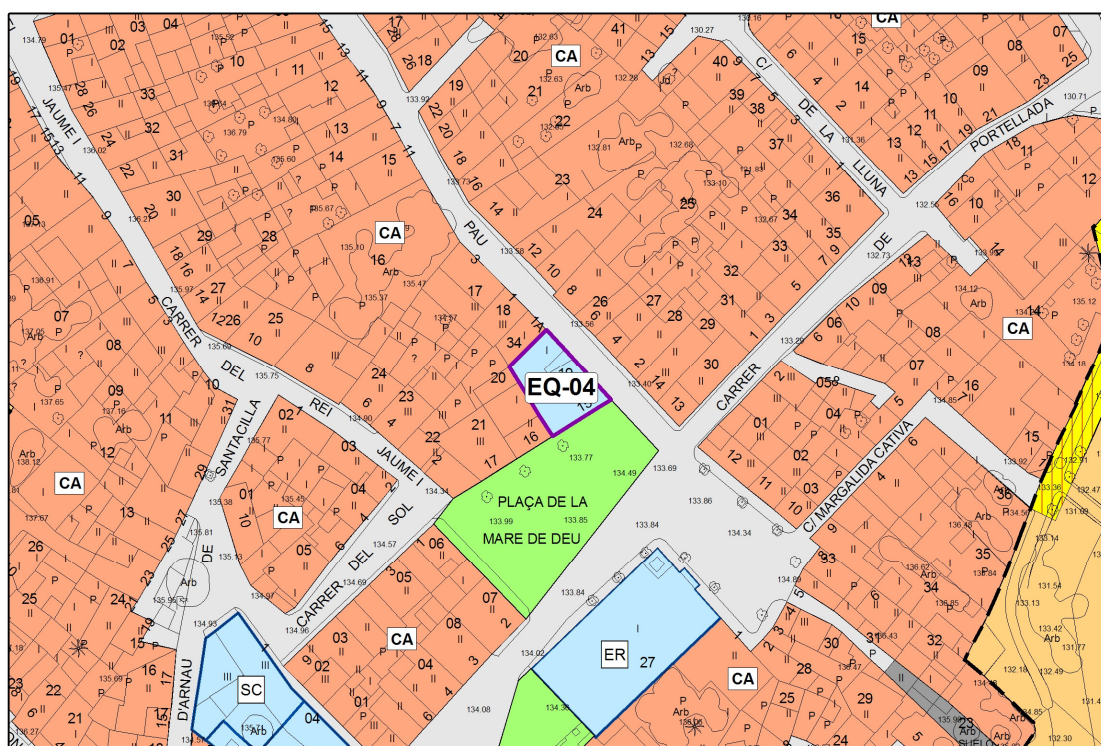
Al final de la calle de Rafel Horrach Can Font



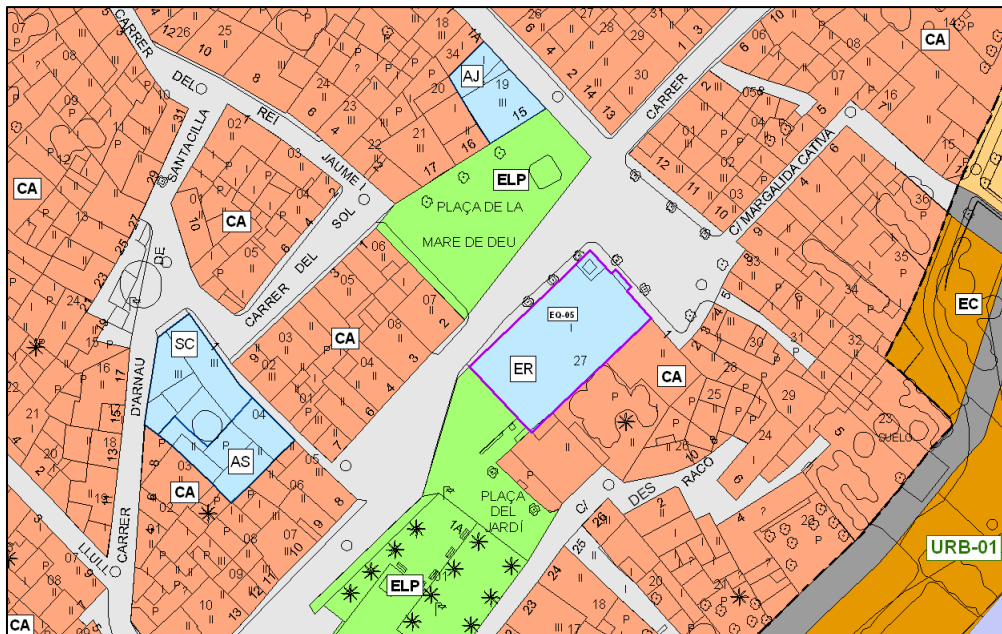
EQ-03
Calle de Rafel Horrach Can Font



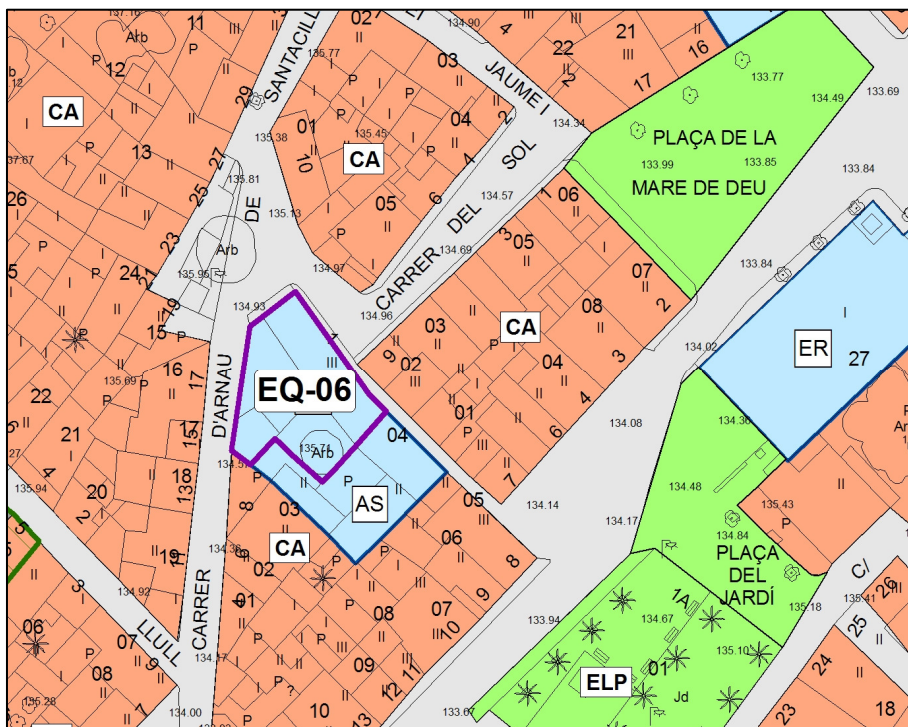
EQ-04
Plaza de la Mare de Déu esquina con la calle de la Pau



Entre la plaza de la Mare de Déu y la plaza del Jardí

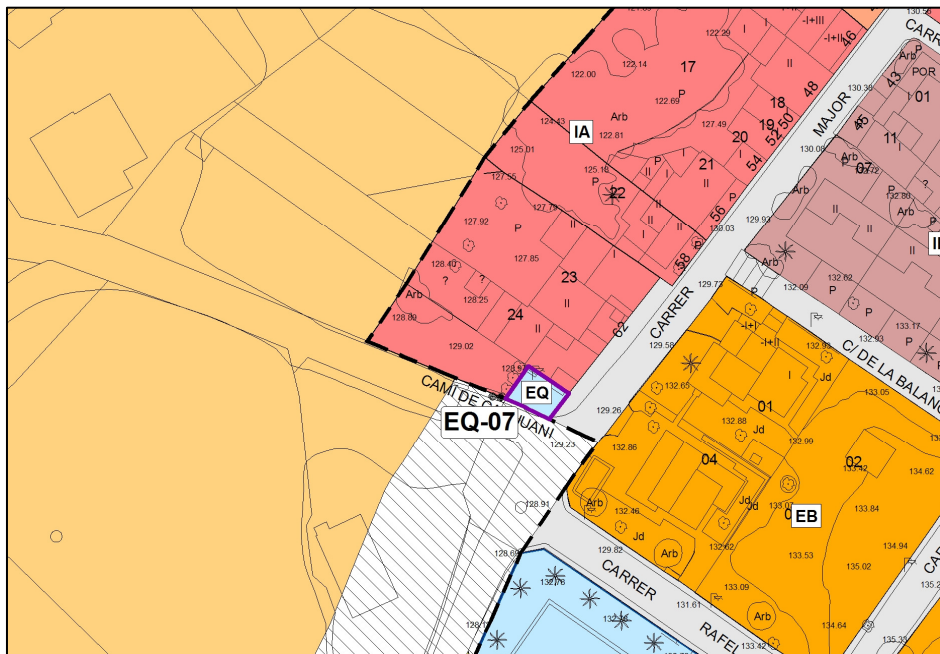


Calle d'Arnau de Santacilia



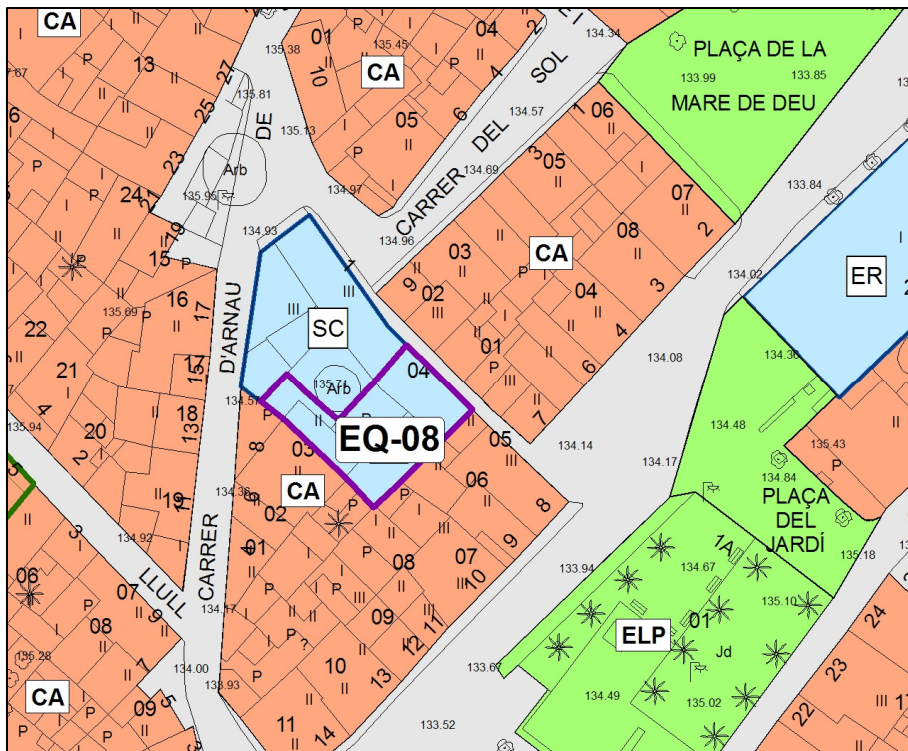
EQ-7

Esquina entre la calle Major y el camino de can Juaní

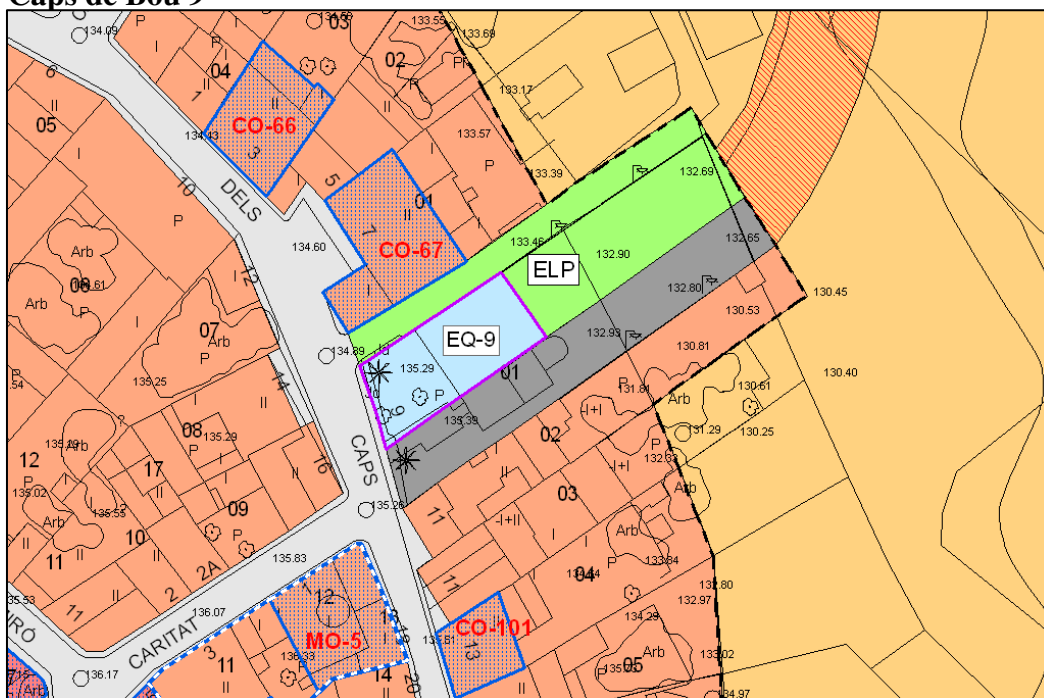


EQ-8

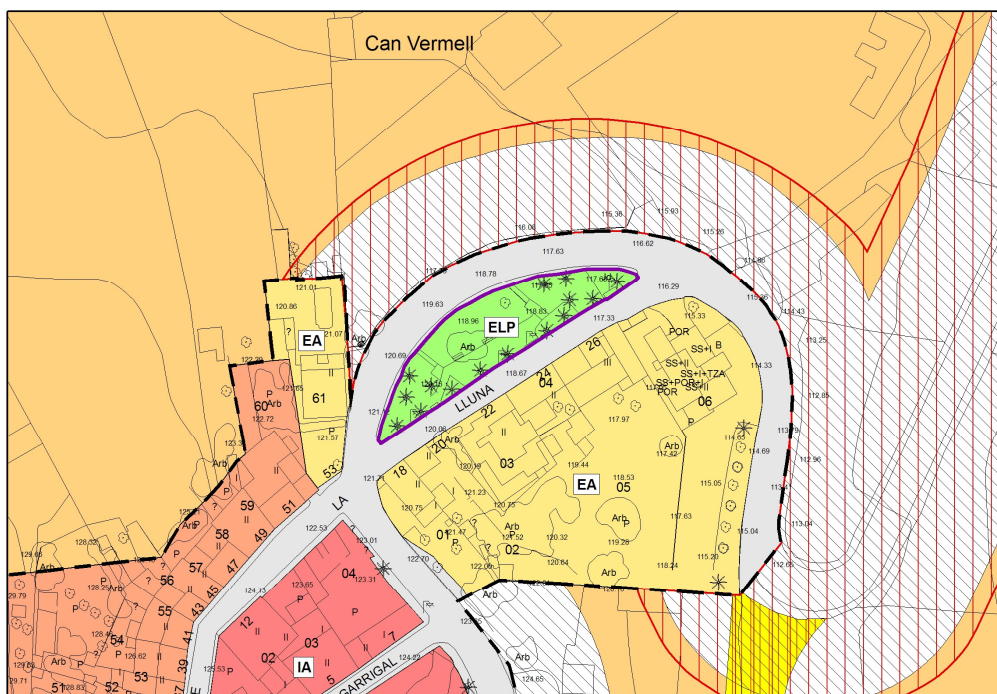
Calle del Convent 1



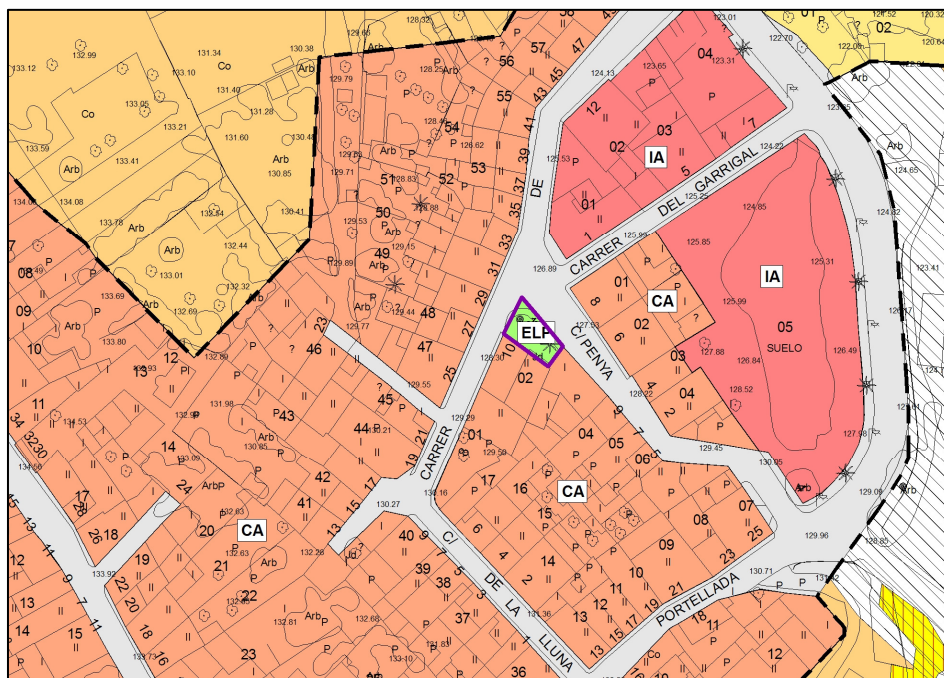
EQ-9 Caps de Bou 9



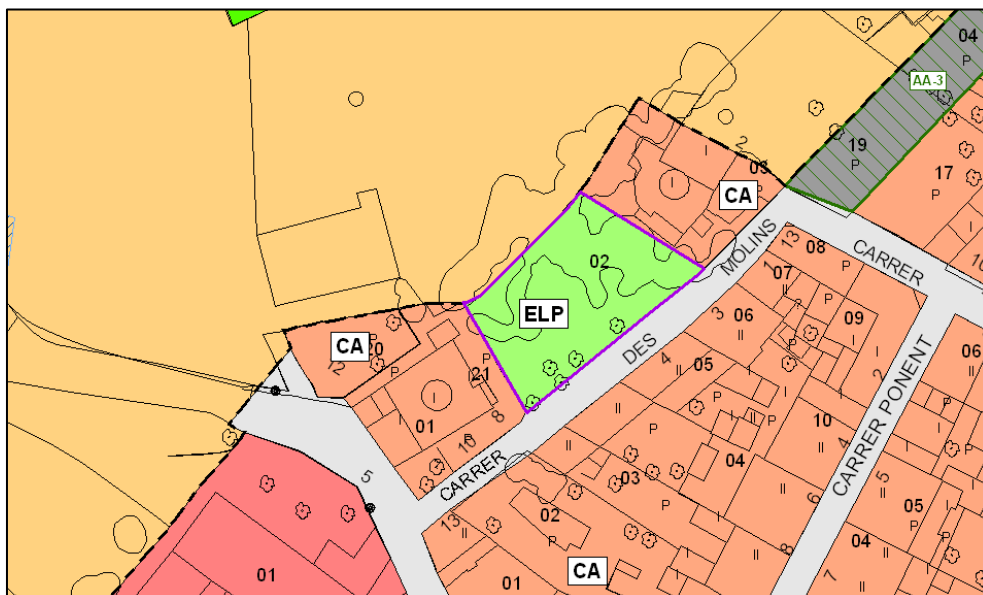
ELP- Calle de la Lluna



ELP
Esquina entre calles Peña y Lluna

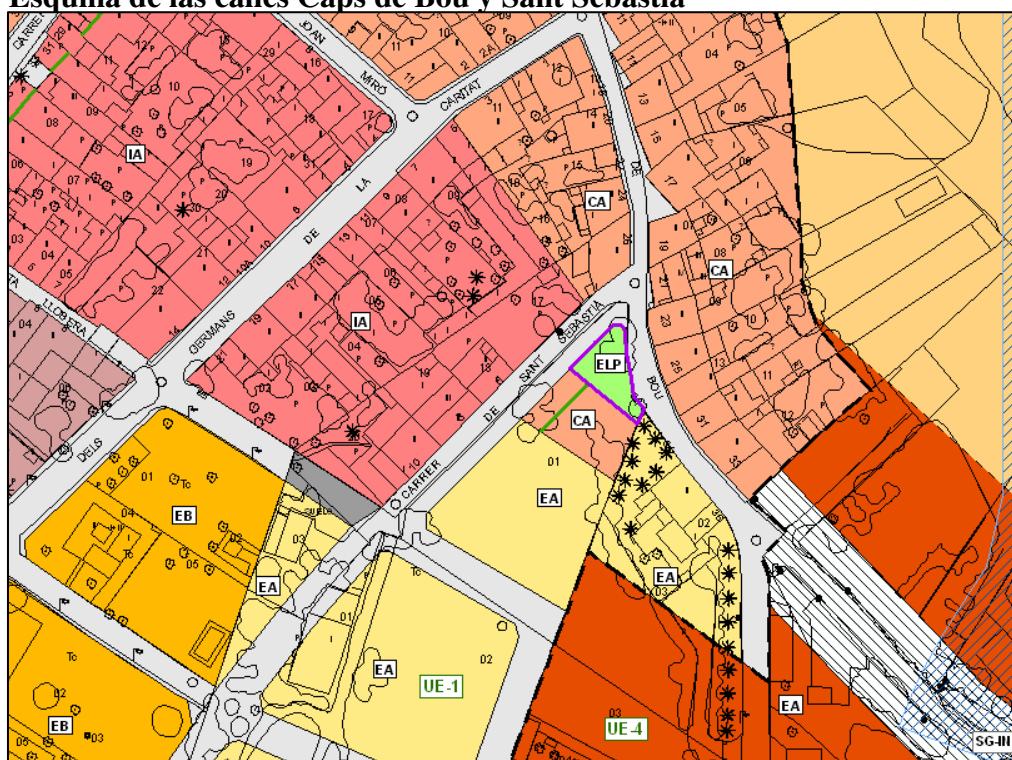


ELP
Calle dels Molins, 4



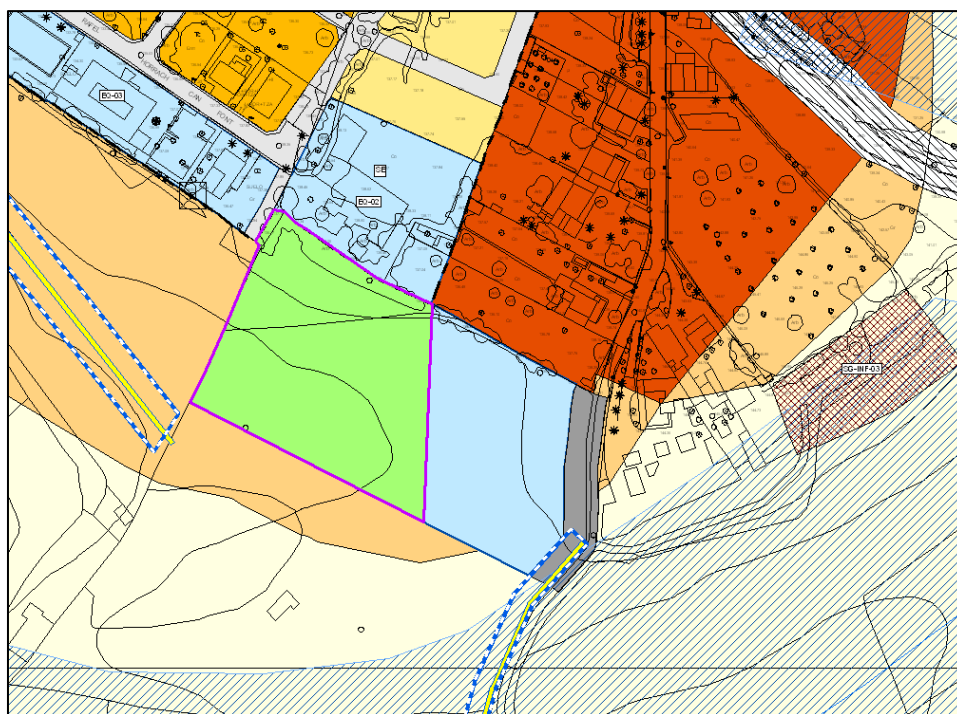
ELP

Esquina de las calles Caps de Bou y Sant Sebastià

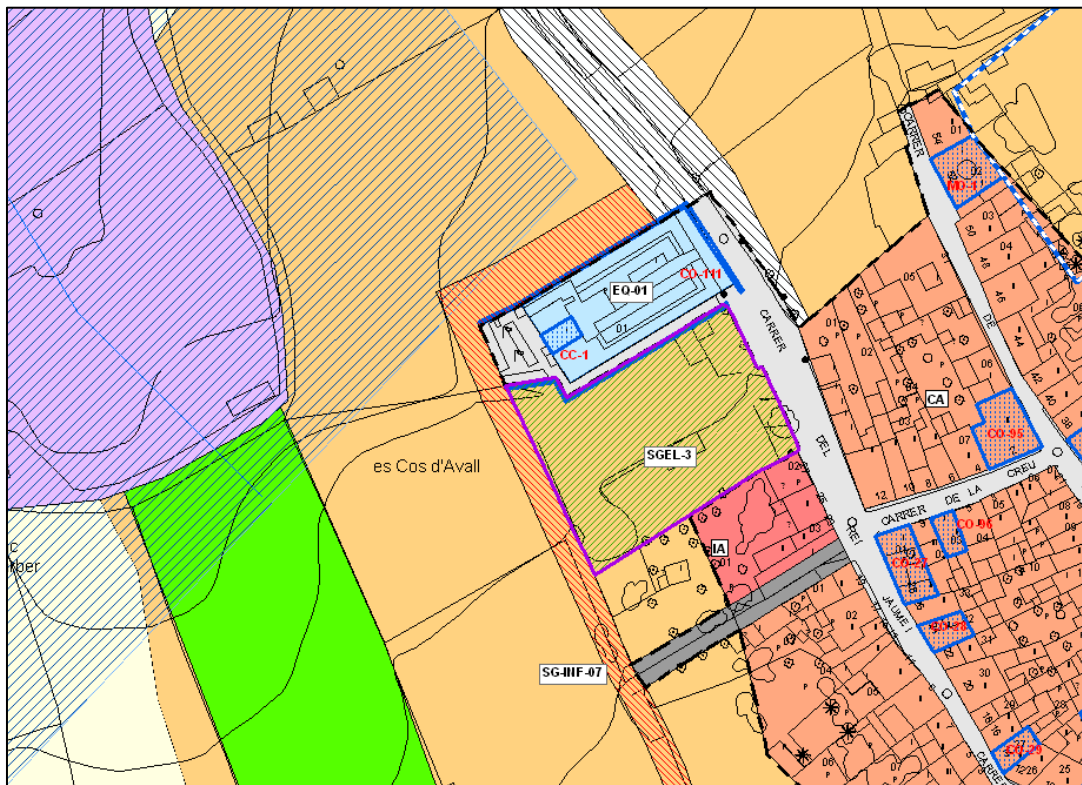


SGEL-1

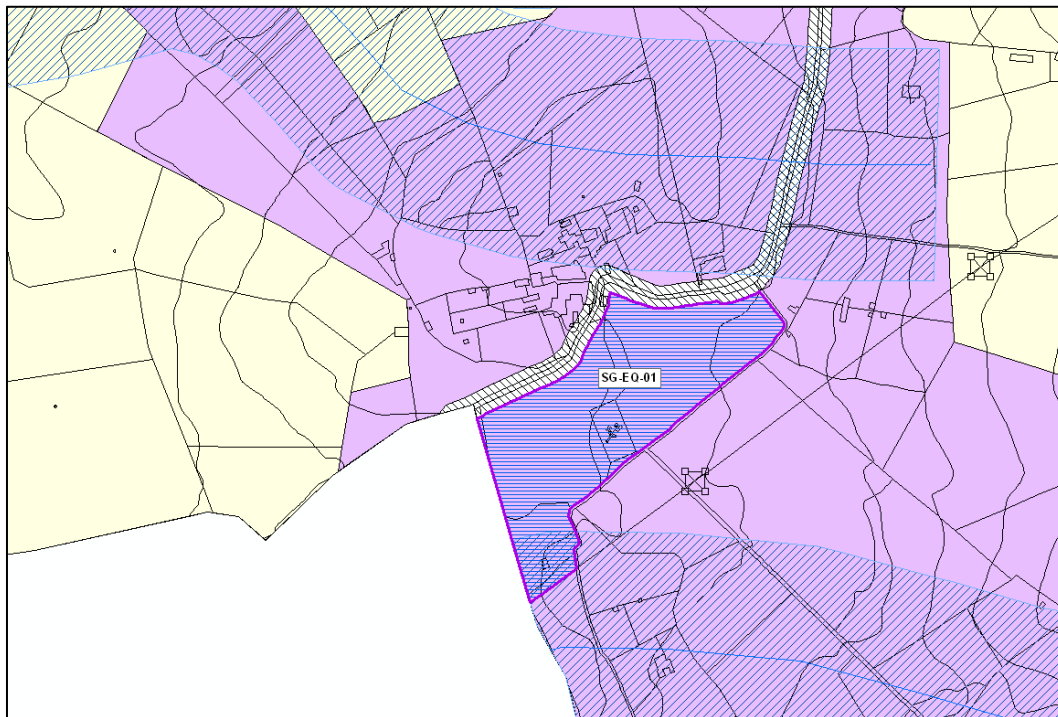
Contiguo a la zona de equipamientos de Costitx, cerca de la escuela



Calles del Rei Jaume I

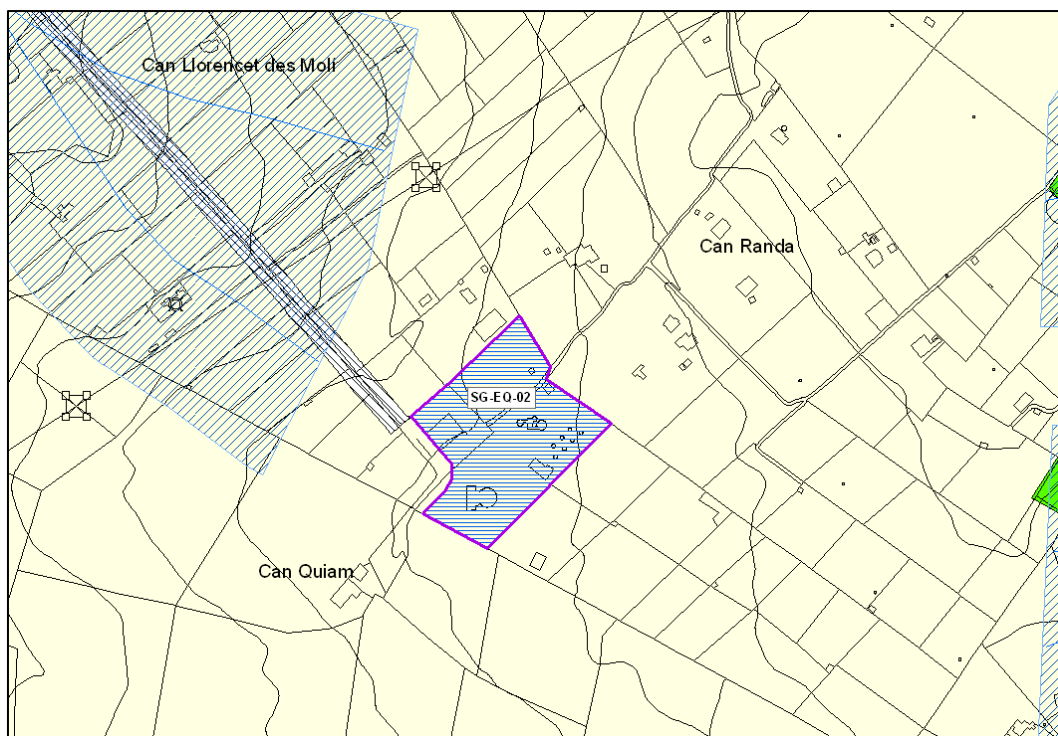


Camino de Binifat



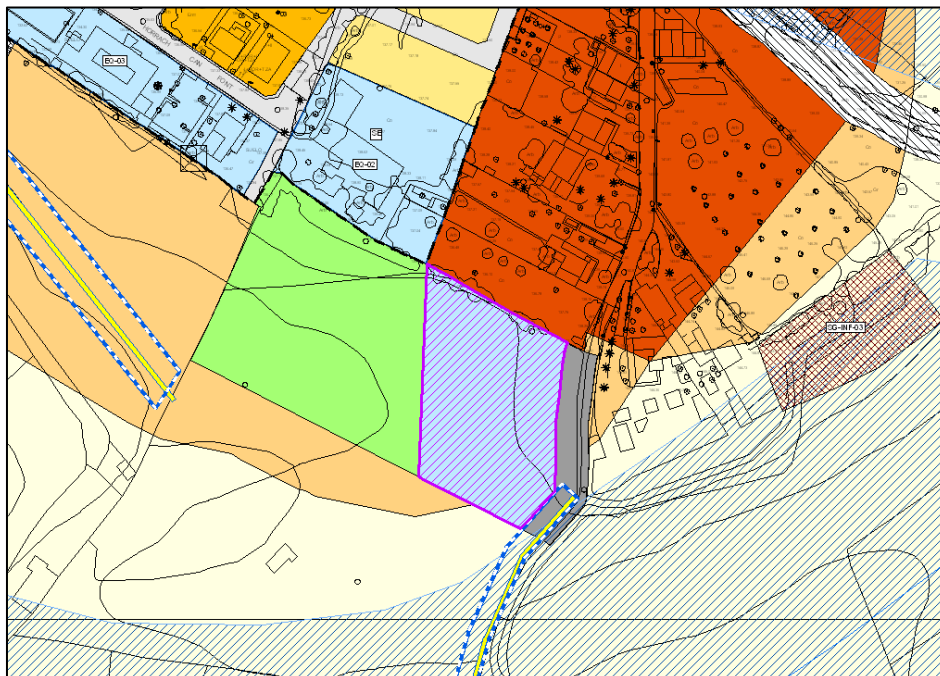
SG-EQ-02

Camino de Son Bernat o camino del observatorio



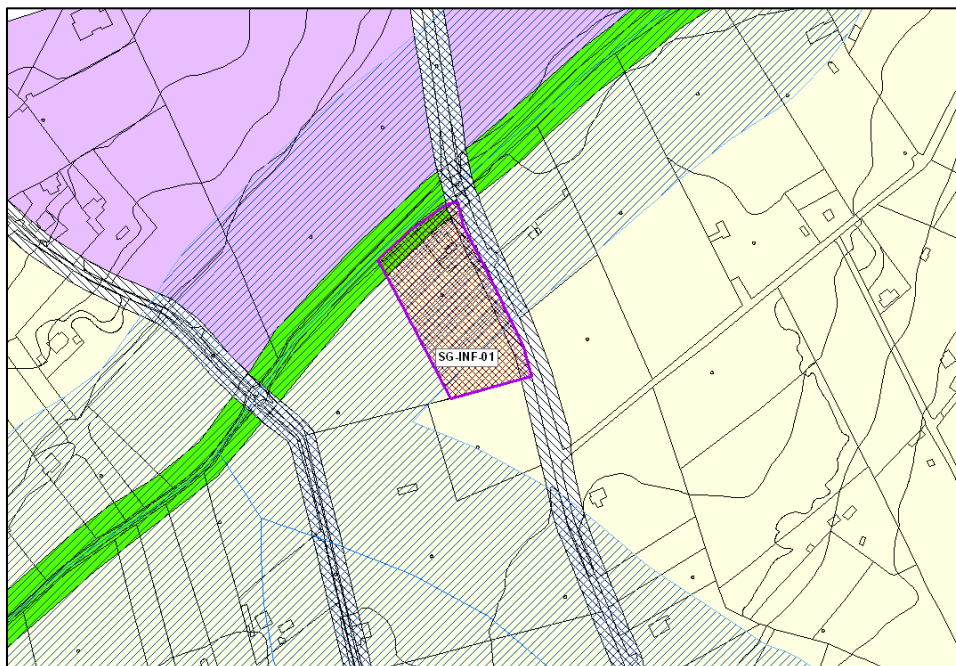
SG-EQ-03

Camino de sa Garriga



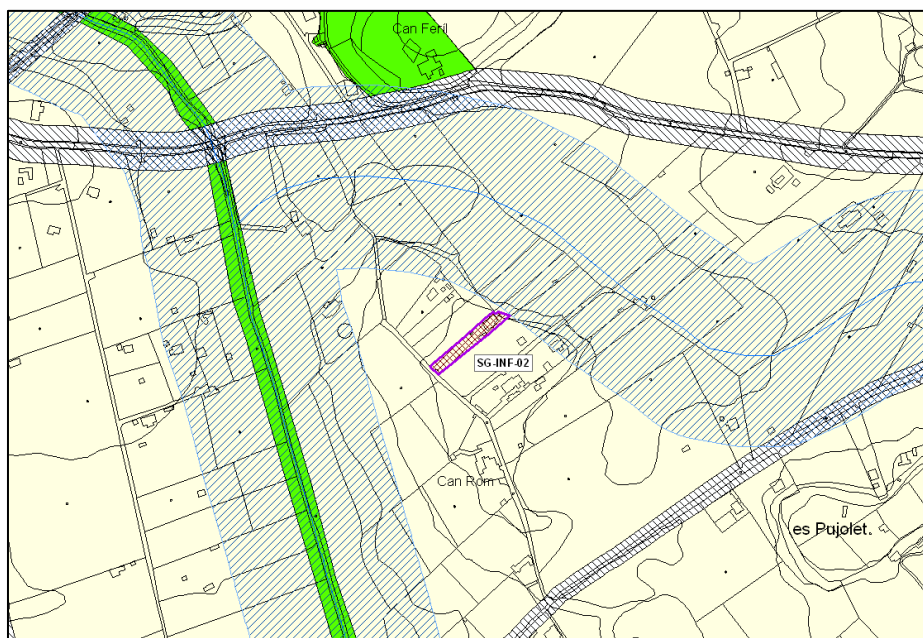
SG-INF-01

Al lado del camino de Son Tomasset, a la altura del torrente d'Alaró



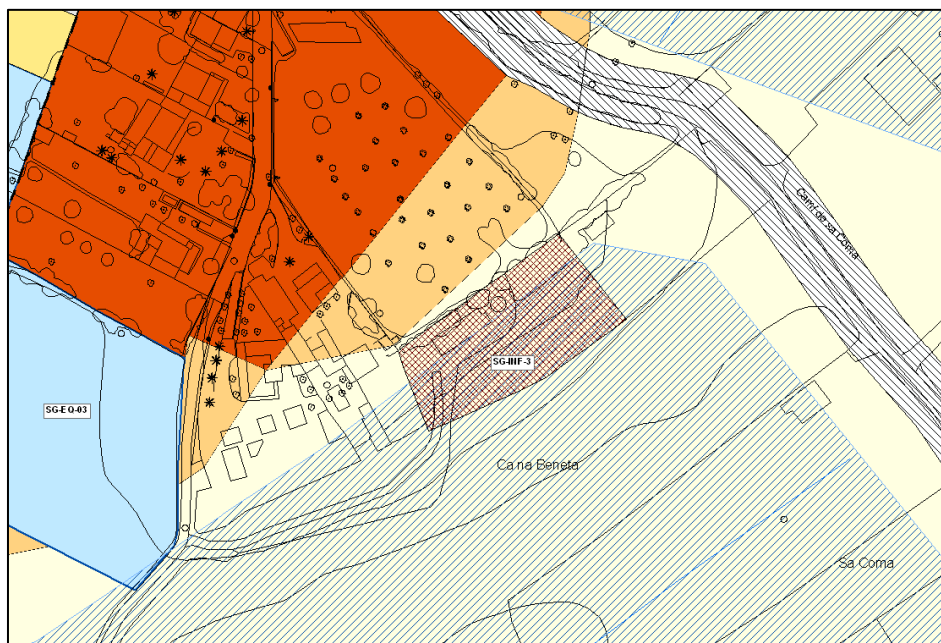
SG-INF-02

Zona de Can Rom



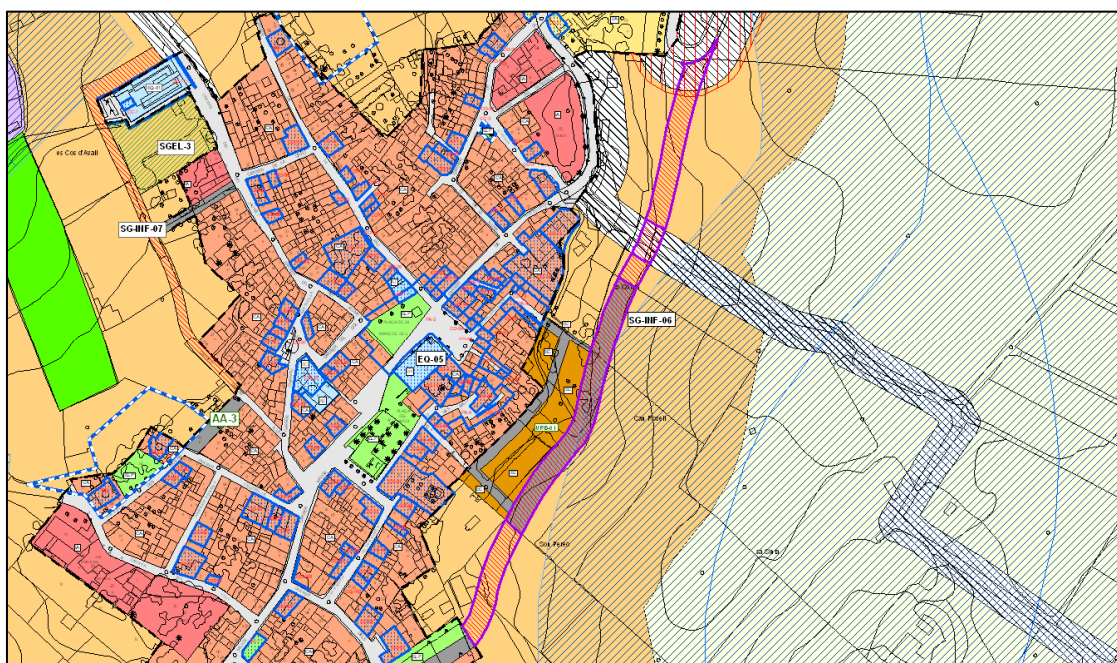
SG-INF-03

Zona des Serral y ca na Beneta



SG-INF-06

Entre la carretera Ma-3241 y un nuevo viario propuesto que tiene que enlazar con la calle dels Caps de Bou



SG-INF-07

Entre el cementerio y la calle Ramon Llull

