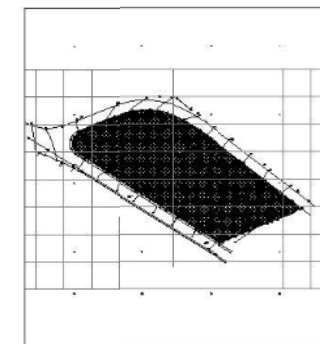

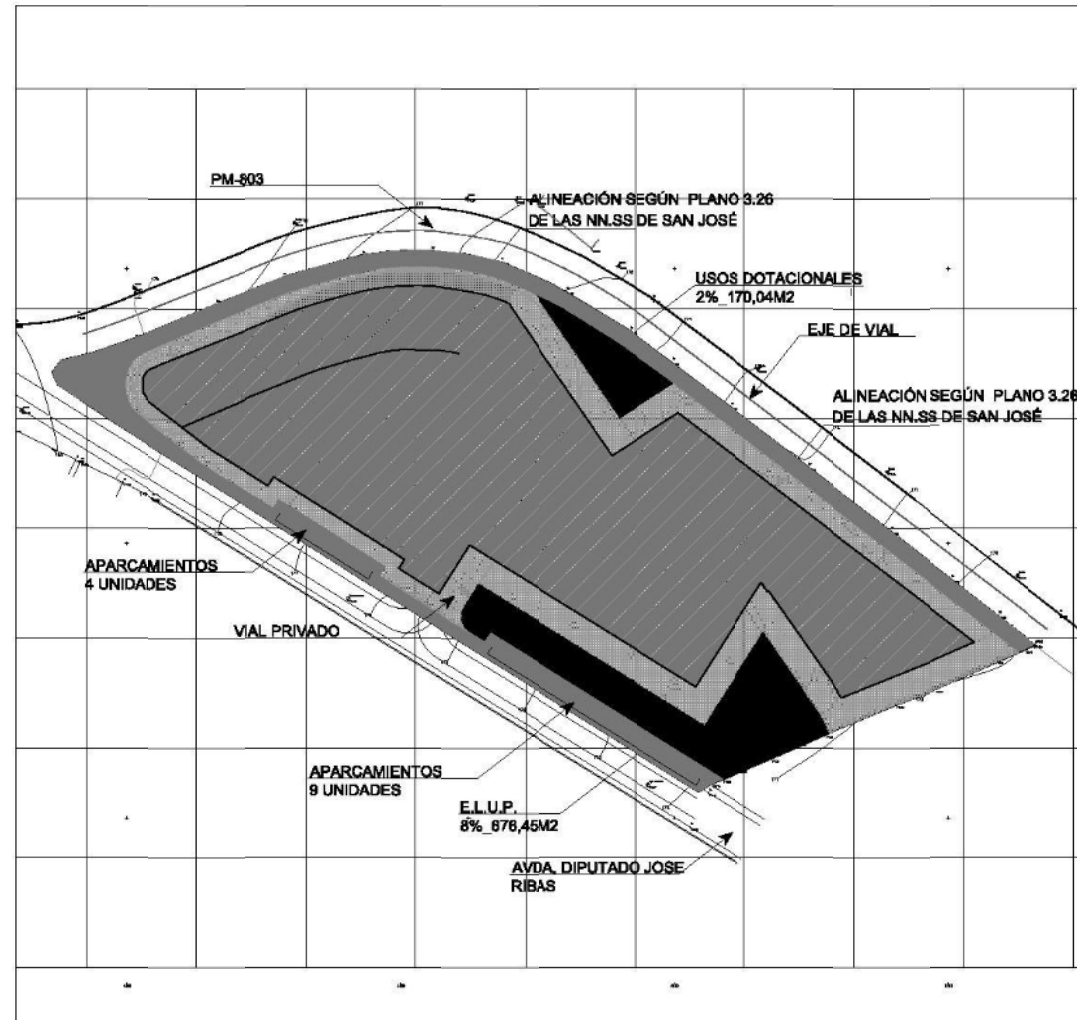


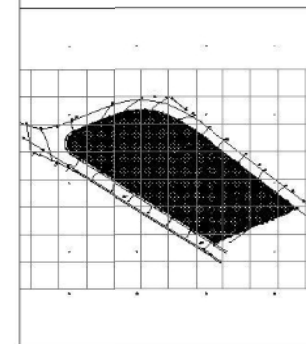

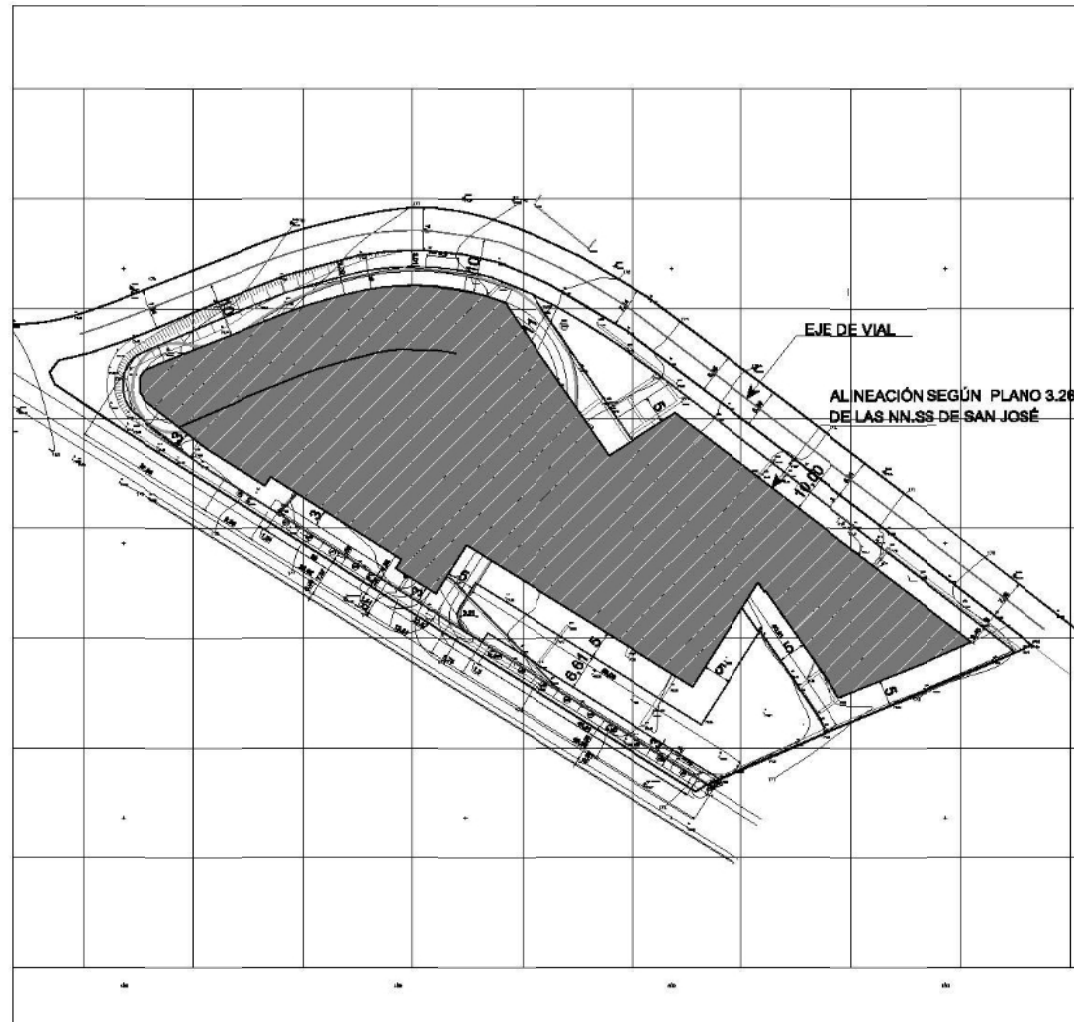
COPIAS MODIFICADAS	
ESTUDIO DE DETALLE	
PROYECTO	JOSEFA SERBA MARI Y OTROS
FECHA	17/03/03
ESTADISTICA	AREA DE ACTUACION 4,5 DE LAS NN.SS. DE SAN JOSÉ, T.M. SAN JOSÉ, BRIZA
PLANO	LIMITES A.J. 0,5 DE LAS NN.SS DE SAN JOSÉ E
SECCION	PLANTACION DE LOS VIALES
ESCALA	1/500
FECHA	MAYO 2011



COPIAS MODIFICADAS
ESTUDIO DE DETALLE

PROYECTO: JOSEFA SERBA MARI Y OTROS
SECCION: AREA DE ACTUACION 4.3 DE LAS NN.SS. DE SAN JOSE, T.M. SAN JOSE, BRIZA
PLANO: DISTRIBUCION DE SUPERFICIES
Escala: 1/500
FECHA: MAYO 2011

PROYECTADO: JOSEFA SERBA MARI Y OTROS
REVISADO: JOSEFA SERBA MARI Y OTROS
AUTORIZADO: JOSEFA SERBA MARI Y OTROS



COPIAS MODIFICADAS
ESTUDIO DE DETALLE

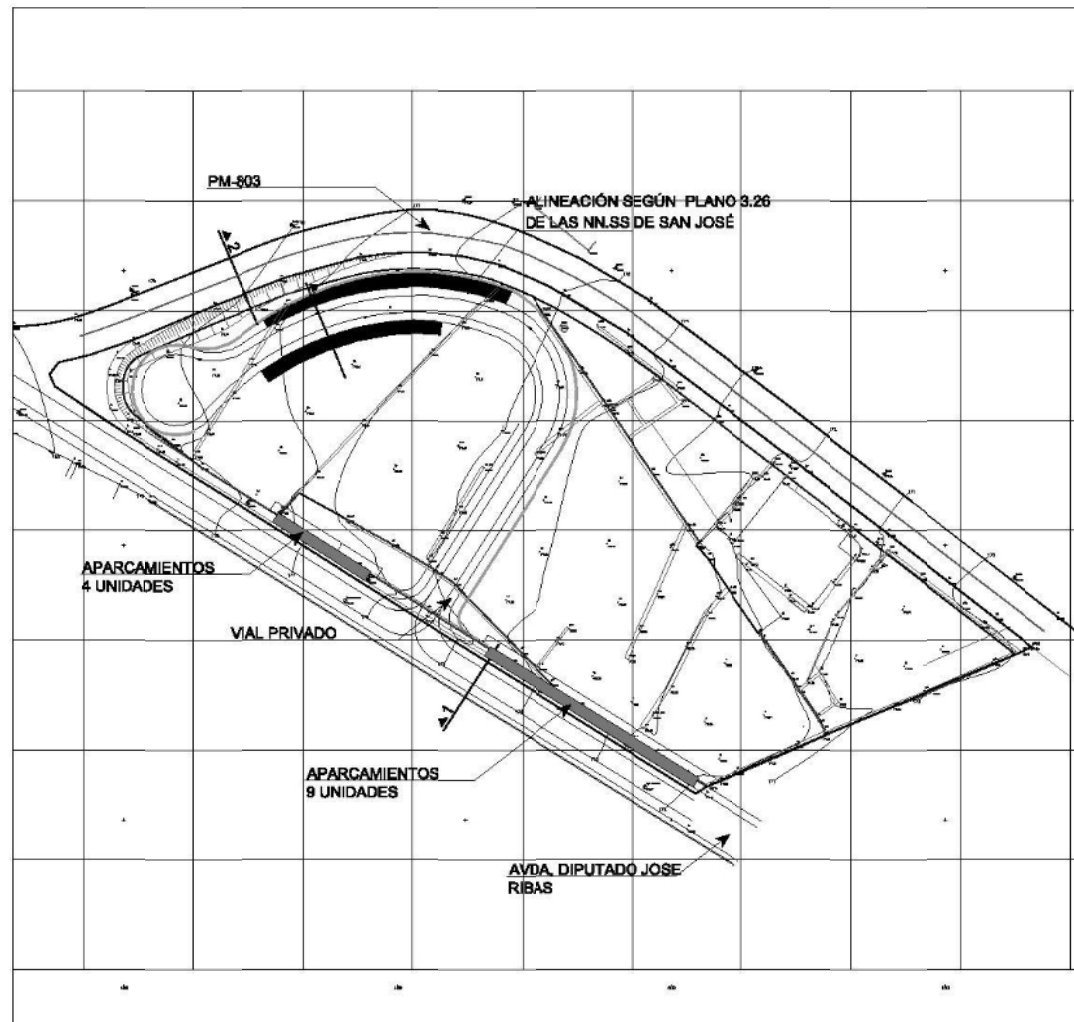
PROYECTO: JOSEFA SERISA MARI Y OTROS (17ED03)

UBICACIÓN: ÁREA DE ACTUACIÓN 6.5 DE LAS NN.SS. DE SAN JOSÉ, T.M. SAN JOSÉ, RIZA

PLANO: RETRANQUEOS NÚMERO: EST 05

ESCALA: 1/500 ELABORACIÓN: MAYO 2011

PROYECTO DE INGENIERÍA CIVIL, ESPECIALIDAD EN INGENIERÍA DE VÍAS, TERCER SEMESTRE, INSTITUTO VECINERO DE INGENIERÍA Y ARQUITECTURA, SAN JOSÉ, COSTA RICA



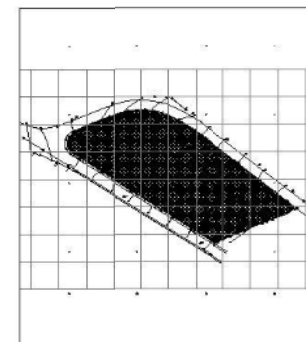
1. Avda. Jose Ribas



2. carrolers PM-803 Ibiza -San Antonio



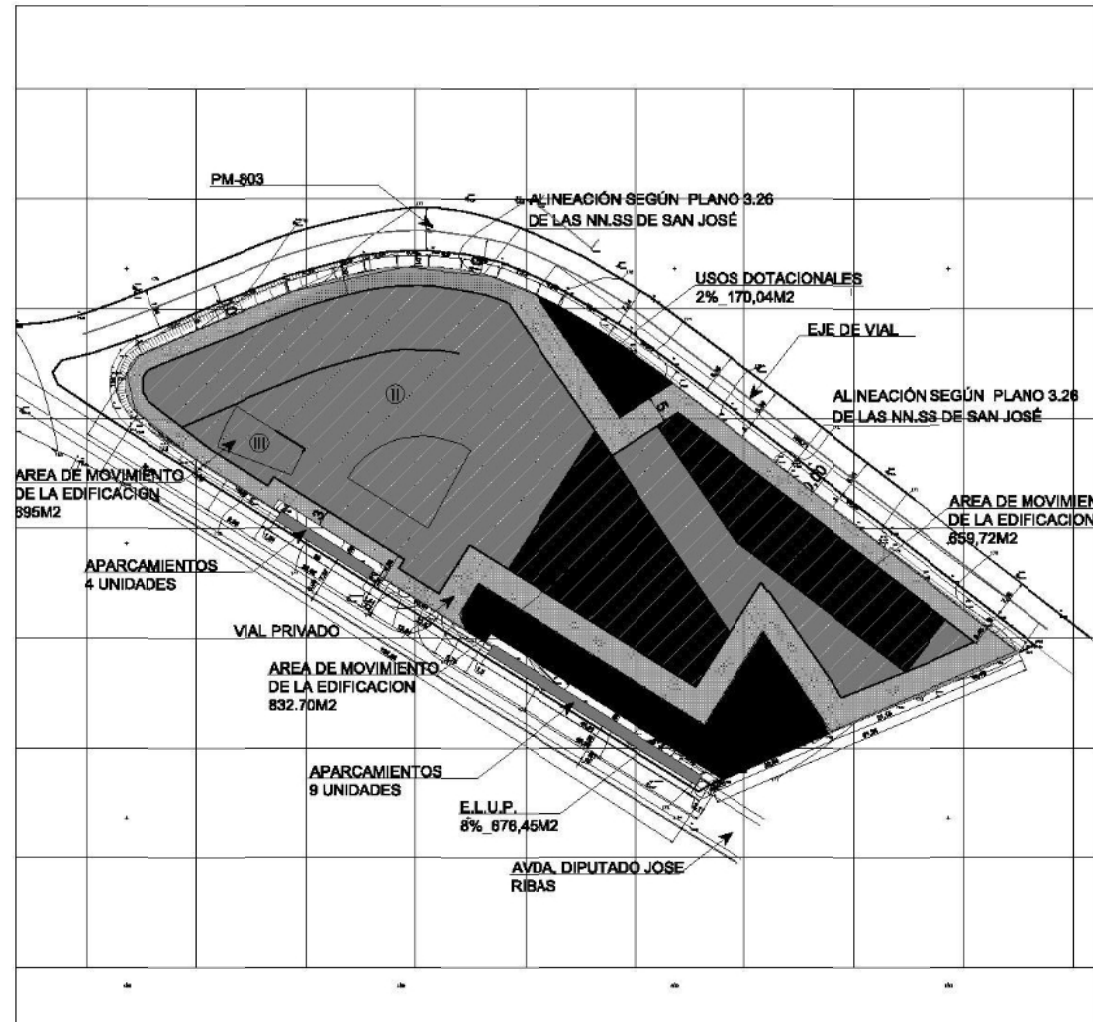
3. vial interior del A.A.



COPIAS MODIFICADAS
ESTUDIO DE DETALLE

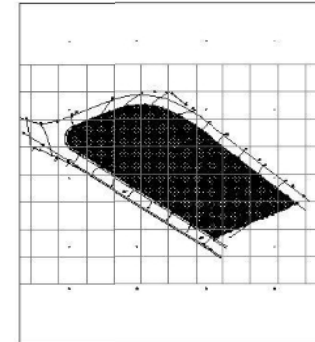
PROYECTO	JOSEFA SERBA MARI Y OTROS	17/0003
UBICACIÓN	AREA DE ACTUACIÓN 4.5 DE LAS NN.SS. DE SAN JOSÉ, T.M. SAN JOSÉ, IBIZA	
TIPO	VIALES Y APARCAMIENTOS, SECCIONES TIPO	NÚMERO
ESCALA	1/500-1/200	EST. 04
FECHA	MAYO 2011	

ELABORADO POR: [Firma] REVISADO POR: [Firma] APROBADO POR: [Firma]



- AREA DE MOVIMIENTO DE LA EDIFICACION
A 200M2 DRA. JOSEFA SERVA MARI
B 200M2 DRA. JOSEFA SERVA MARI
C 200M2 D. BARTOLOME RIBAS MARI
 # DE ALTURAS DE LA EDIFICACION

- LIMITE DE PERIMETROS
 LIMITE DE AREA DE ACTUACION
 SUPERFICIE RETA
 SUPERFICIE BRUTA
 VALES
 APARCAMIENTOS
 E.L.U.P.-D.
 APARCAMIENTOS PROVINCIALES
 VOLUMENES



COPIAS MODIFICADAS
ESTUDIO DE DETALLE

PROYECTO	JOSEFA SERVA MARI Y OTROS	17/03/03
UBICACION	AREA DE ACTUACION 4.5 DE LAS NN.SS. DE SAN JOSE, T.M. SAN JOSE, BRIZA	
TIPO	RELACION DE ALINEACIONES, Y VOLUMETRIA	ESTOS
ESCALA	1/500	
FECHA	MAYO 2011	

ELABORADO POR: [Firma] REVISADO POR: [Firma] APROBADO POR: [Firma]