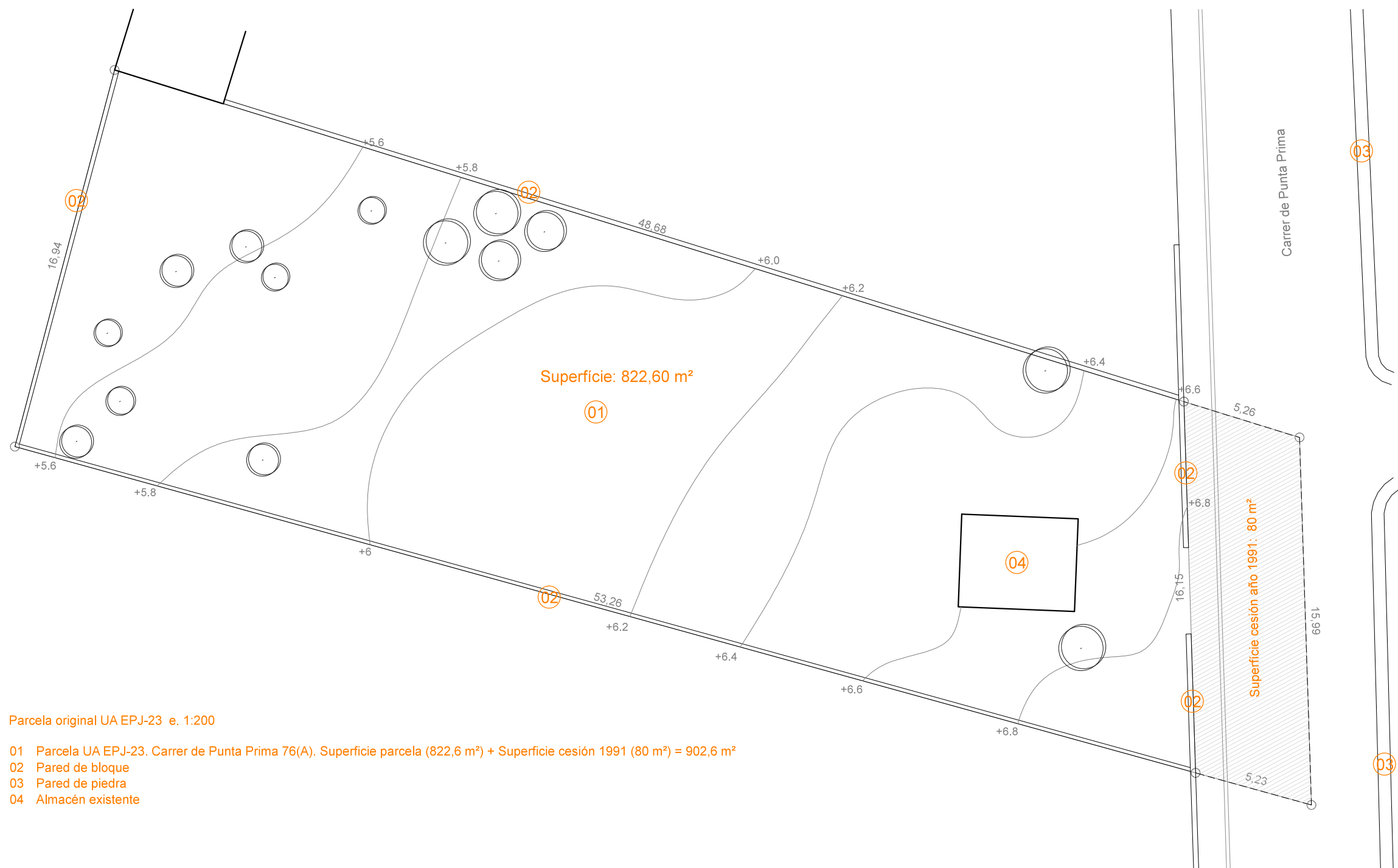


Formentera e. 1:200.000



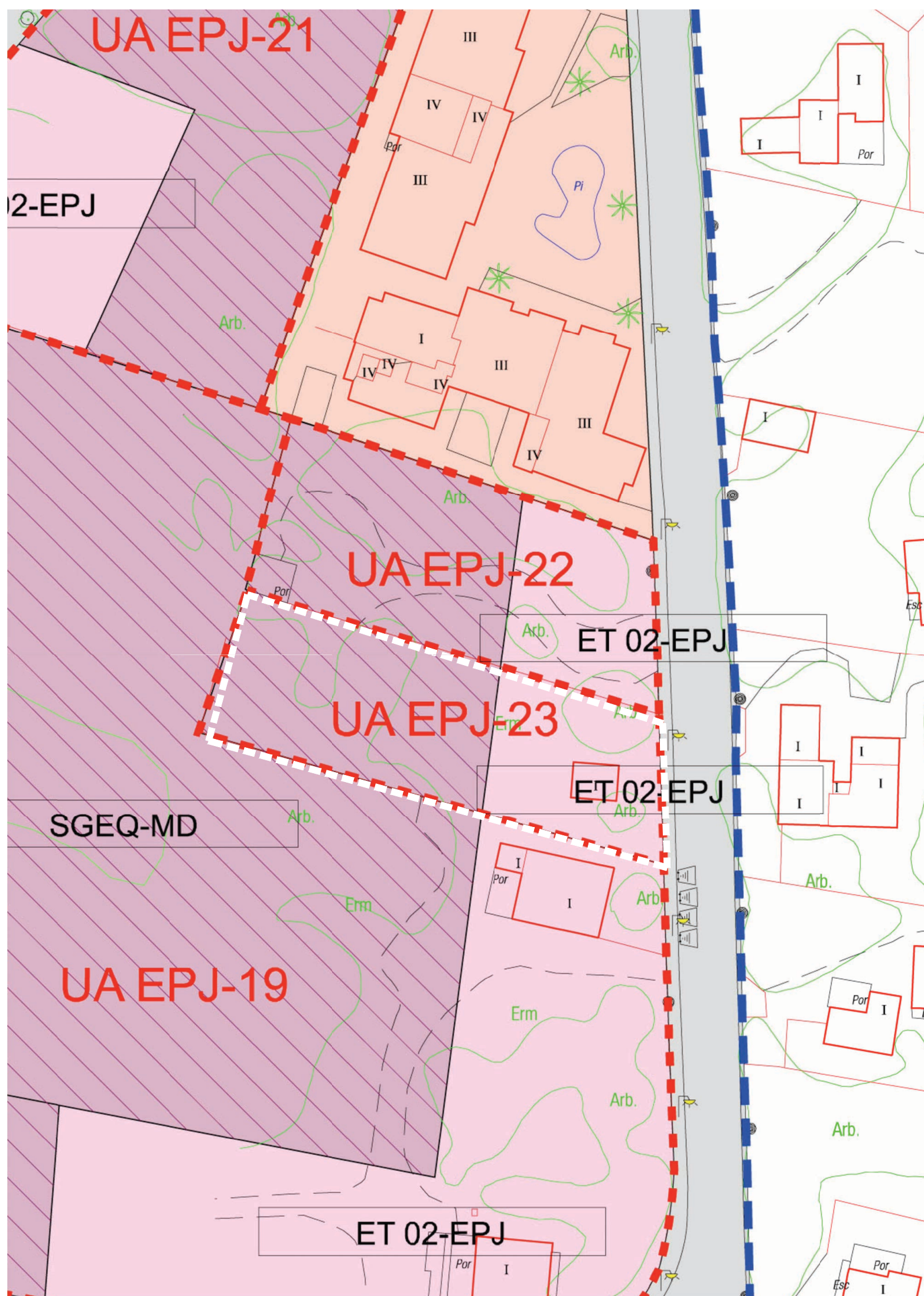
Parcela original UA EPJ-23 e. 1:200

01 Parcela UA EPJ-23. Carrer de Punta Prima 76(A). Superficie parcela (822,6 m²) + Superficie cesión 1991 (80 m²) = 902,6 m²

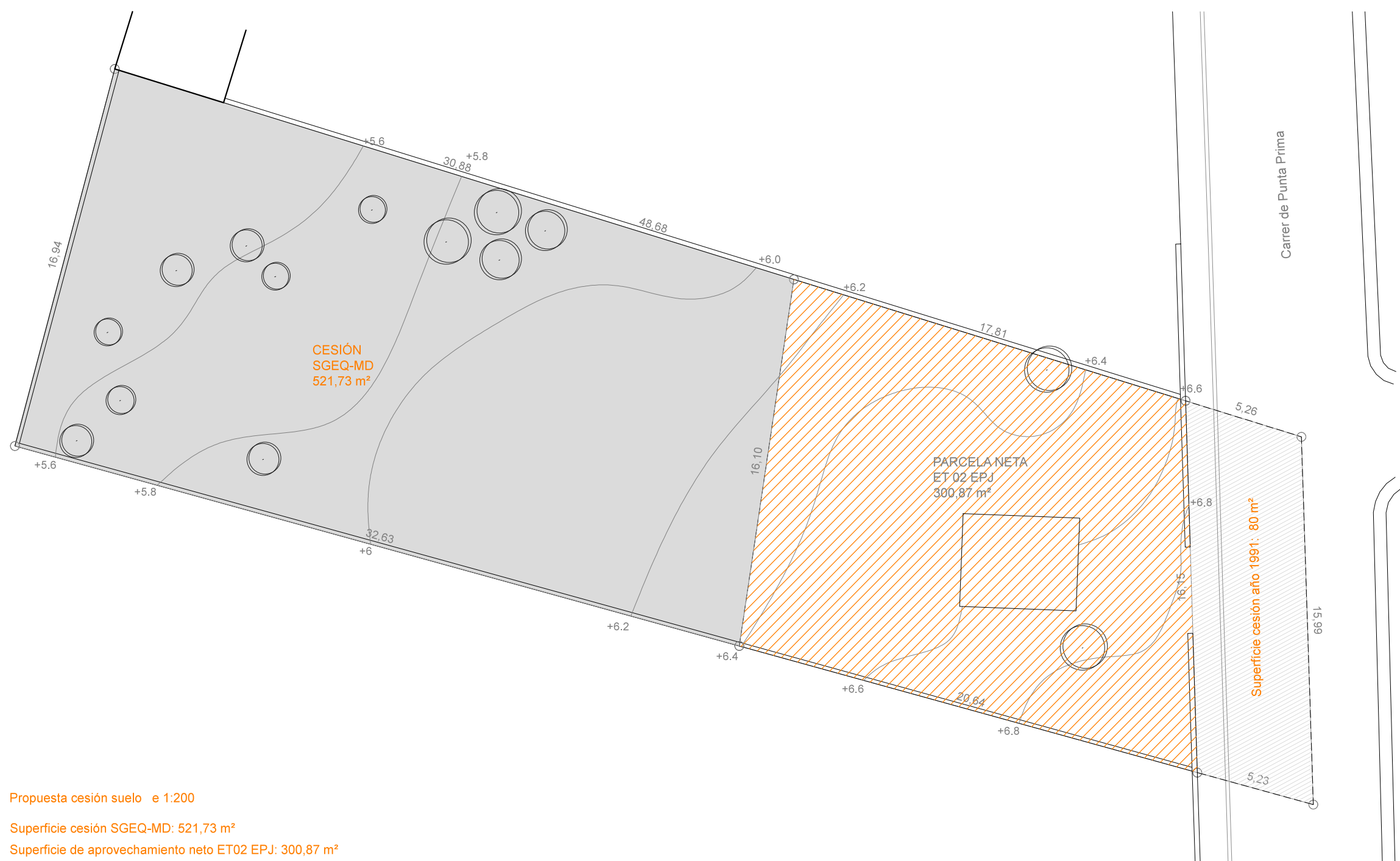
02 Pared de bloque

03 Pared de piedra

04 Almacén existente



Parcela sobre NNSS de Formentera. Version definitiva Julio 2013. e 1:500



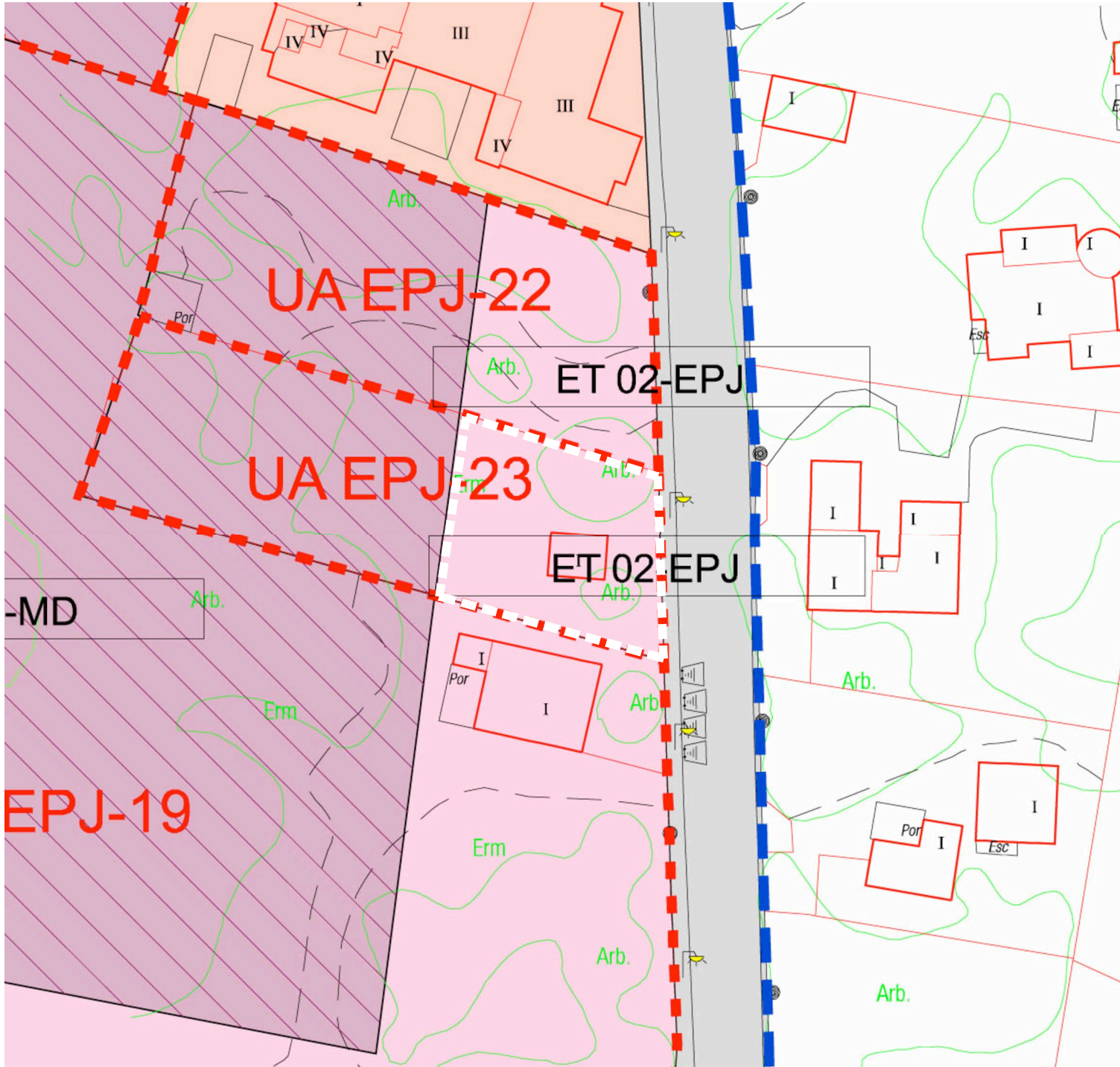
Propuesta cesión suelo e 1:200

Superficie cesión SGEQ-MD: 521,73 m²

Superficie de aprovechamiento neto ET02 EPJ: 300,87 m²



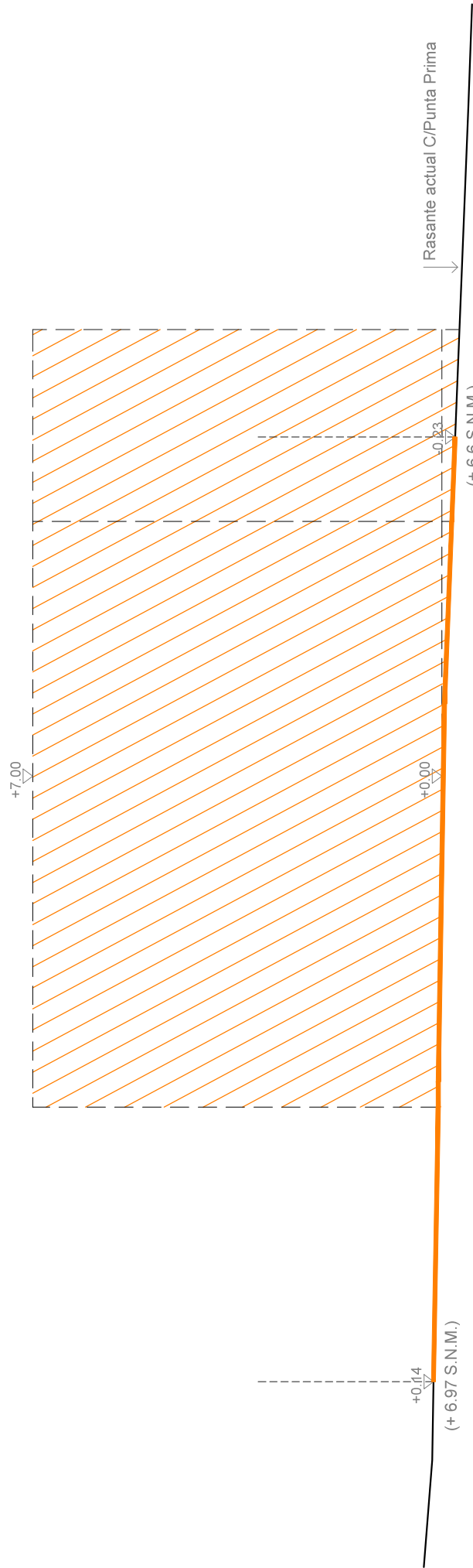
Situación e. 1:2000



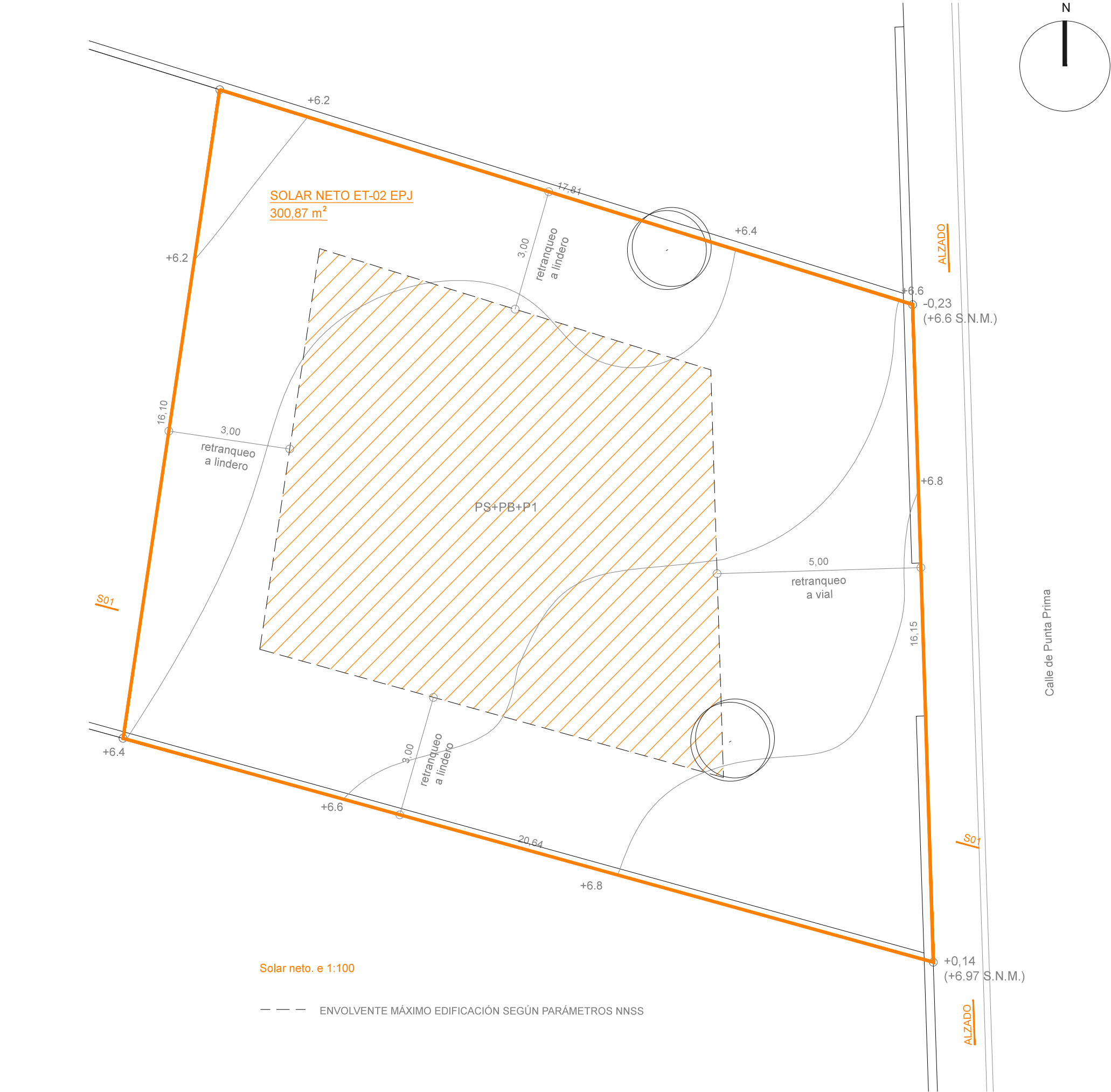
Parcela sobre NNSS de Formentera. Version definitiva Julio 2013. e 1:500



Parcela sobre ortofotografía procedente IDEIB 2012. e 1:500

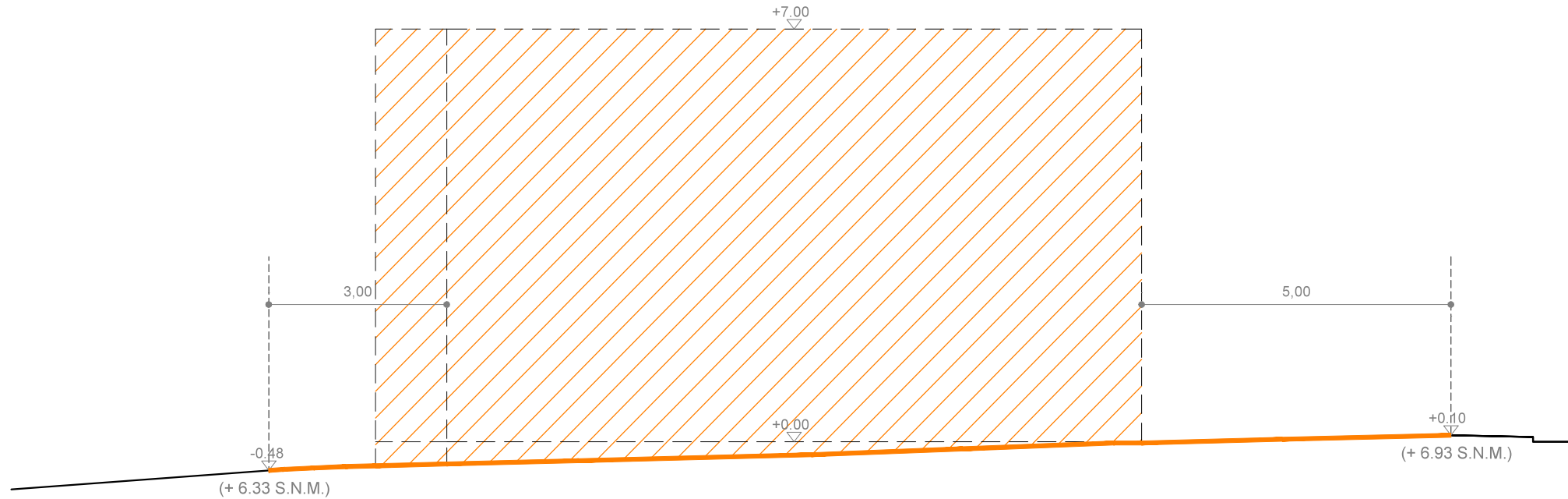


Alzado volumétrica a Calle Punta Prima e 1:100



Solar neto. e 1:100

--- ENVOLVENTE MÁXIMO EDIFICACIÓN SEGÚN PARÁMETROS NNSS



Sección S01 e 1:100

Formentera e. 1:200.000

