



- INTENSIVA I
- EXTENSIVA PLURIFAMILIAR E-P
- EXTENSIVA UNIFAMILIAR E-U
- INSTAL·LACIONS I SERVEIS IS
- COMERCIAL C
- EQUIPAMENT ESPORTIU EQ-E
- EQUIPAMENT DOCENT EQ-D
- EQUIPAMENT MUNICIPAL DIVERS EQ-MD
- EQUIPAMENT SOCI·CULTURAL EQ-SC
- EQUIPAMENT RELIGIÓS EQ-RL
- CEMENTIRI EQ-C
- ESPALLIURE PRIVAT EL-PR
- ESPALLIURE PÚBLIC EL-P
- PEATONAL
- ALINEACIÓ OBLIGATORIA
- REGULADA COMPLEMENTÀRIA VISUAL
- LIMIT UNITAT D'ACTUACIÓ

CALIFICACIONS I LIMITS

- JARDI PROTEGIT
- (*) EDIFICIS EN ENTORN
- (**) EDIFICIS AMB MALFORMACIONS
- MURS PROTEGITS
- EDIFICIS PROTEGITS
- ÀREA DE PROTECCIÓ ESPECIAL
- BIC

PROTECCIÓ PATRIMONI

- LIMIT SÒL URBÀ

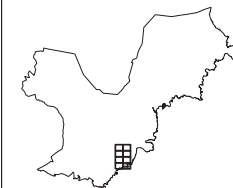
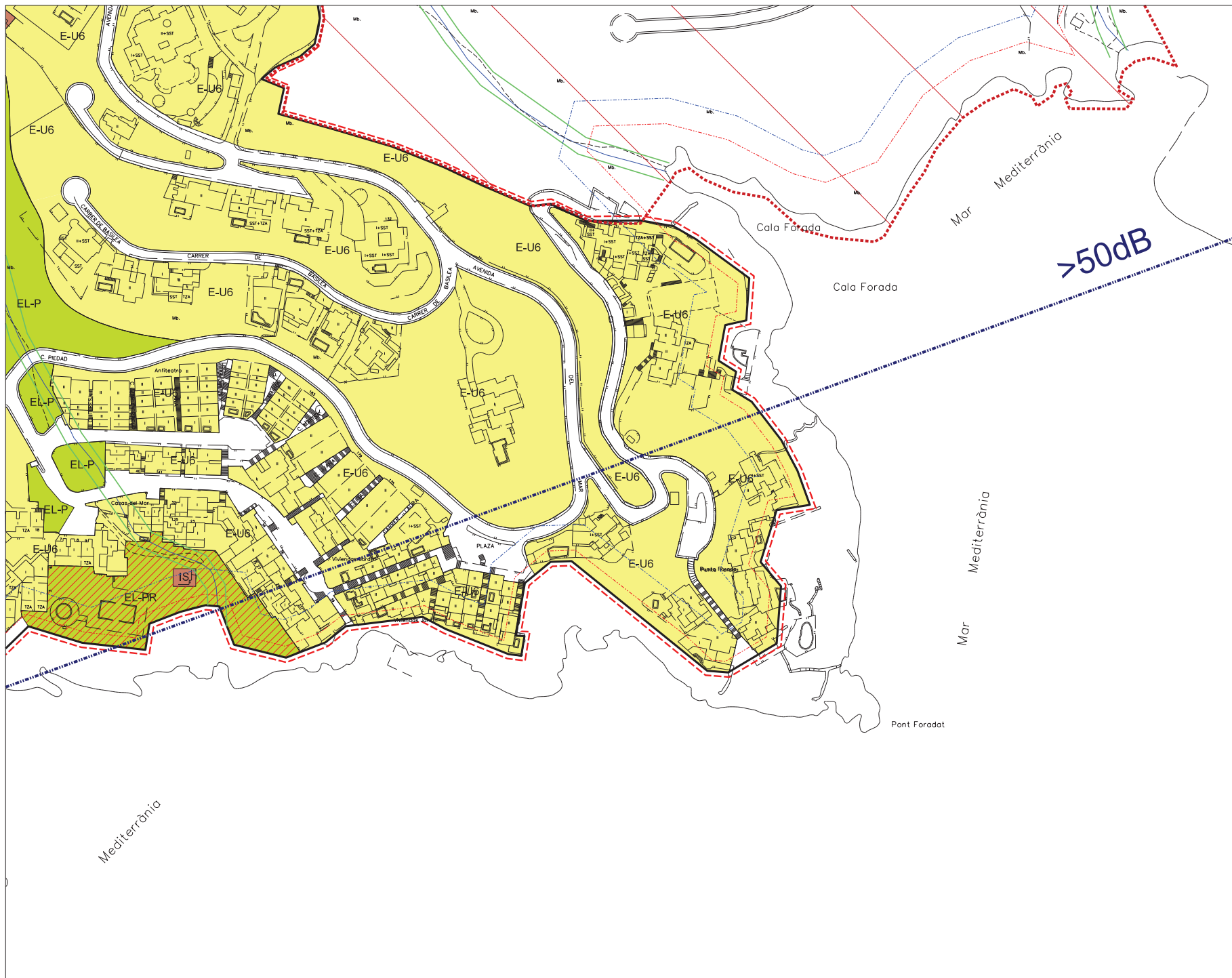
ÀREES DE DESENVOLUPAMENT URBÀ



ESCALA A1: 1:2.000 A3: 1:4.000
PLÀNOL SGE ORDENACIÓ SÒL URBÀ
SANTA GERTRUDIS

AUGUST 2014 SERVEI TÈCNIC MUNICIPAL

MODIFICACIÓ NO 4 DE LES NNSS
ADAPTACIÓ CARTOGRÀFICA
AJUNTAMENT DE SANTA EULÀRIA DEL RIU



- EXTENSIVA UNIFAMILIAR E-U
- COMERCIAL C
- EQUIPAMENT EQ / ESTABLIMENTS PÚBLICS EP
- INSTAL·LACIONS I SERVEIS IS
- ESPAI LLUIRE PÚBLIC EL-P
- ESPAI LLUIRE PRIVAT EL-PR
- VIANI V
- APARCAMENT AP
- AMPLIACIÓ ANEI (LLEI 4-2008)
- ALINEACIÓ
- LÍMIT ORDENACIÓ AMB PLA ESPECIAL
- TORRENT
- ZONA SERVITUT TORRENT 5 m.

CALIFICACIONS I LÍMITS

>50 dB

PREVISIÓ CURVES ISOFÒNIQUES

- LÍMIT ZONA DOMINI PÚBLIC MARÍTIM TERRESTRE
- LÍMIT ZONA SERVITUT DE TRANSMIS
- LÍMIT ZONA SERVITUT DE PROTECCIÓ

LEGISLACIÓ DE COSTES

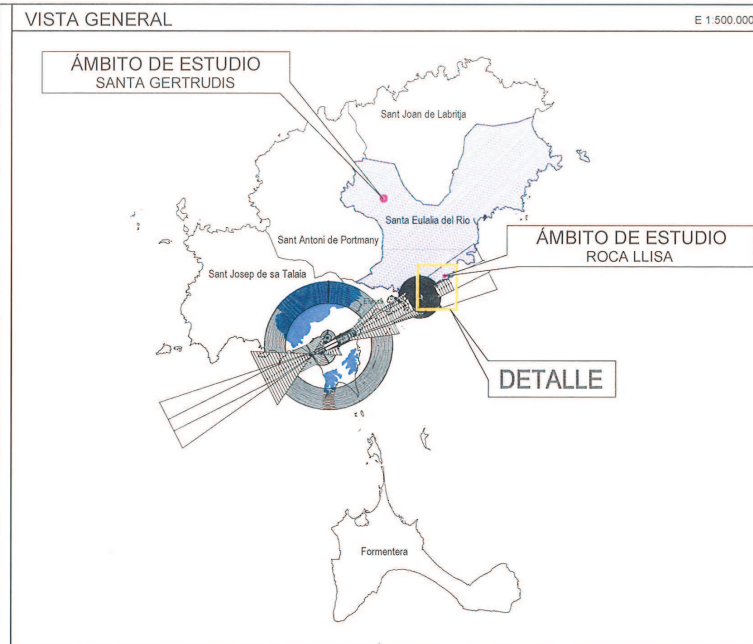
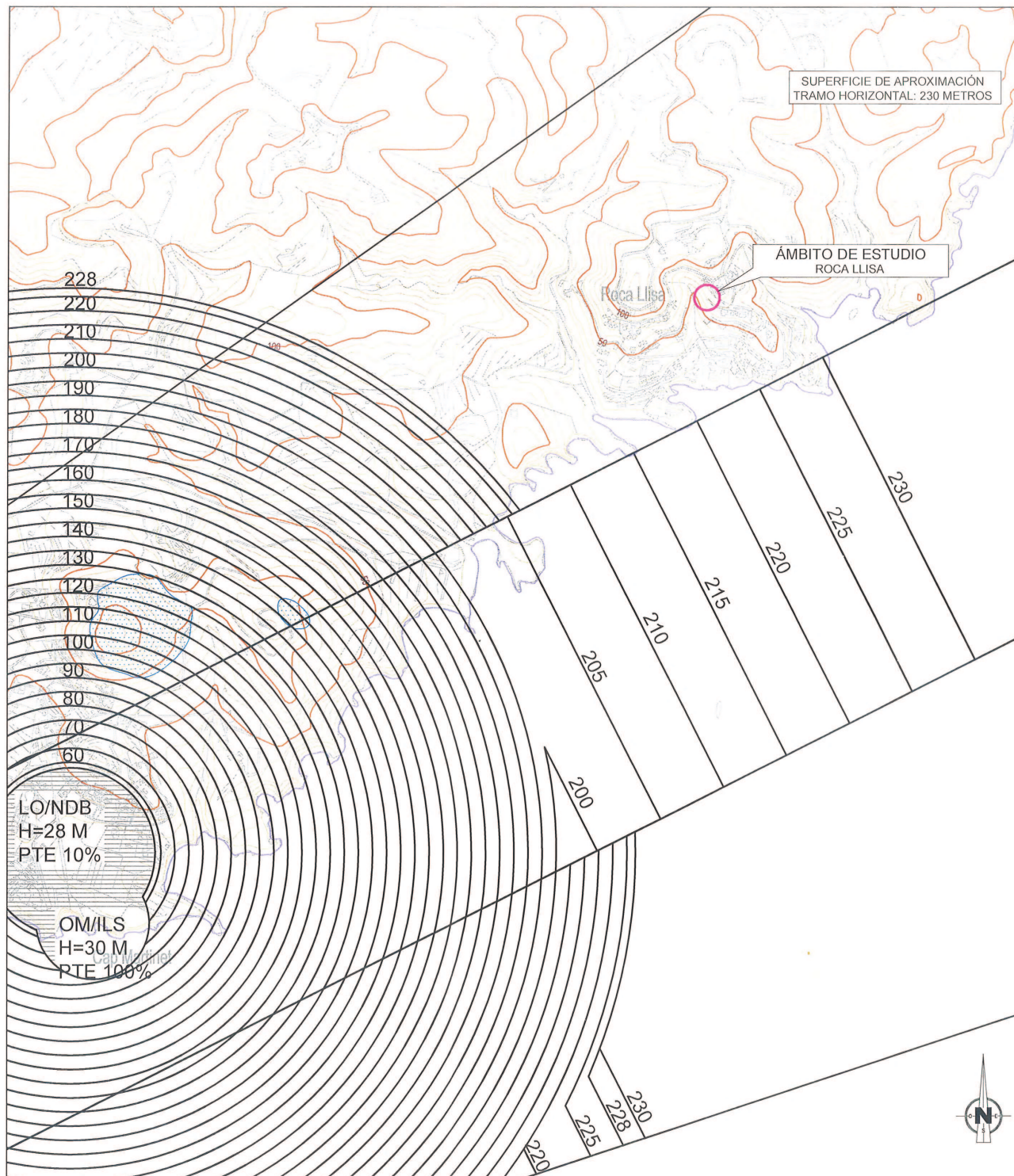
LÍMIT SÒL URBÀ

ÀREES DE DESENVOLUPAMENT URBÀ



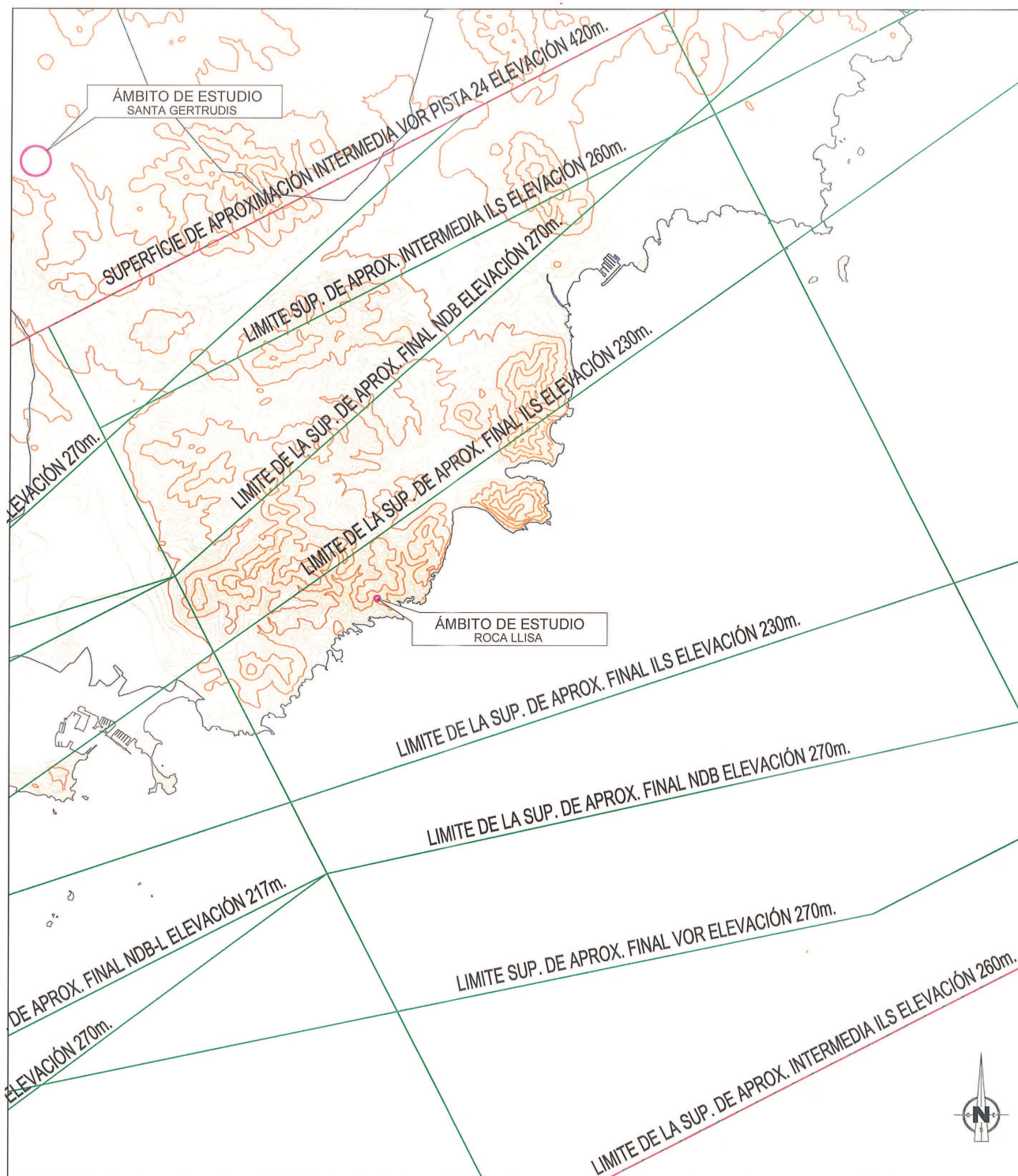
ESCALA: A1: 1/1.000 A3: 1/2.000
PLÀNOL RCL-08 ROCA LLISA
QUALIFICACIÓ DEL SÒL

NOVEMBRE 2013
MODIFICACIÓ NO 3 DE LES NNSS
CORRECCIÓ ERRORS
AJUNTAMENT DE SANTA EULÀRIA DES RIU



| LEYENDA DE SERVIDUMBRES AERONÁUTICAS | |
|--------------------------------------|---------------------------------------------------------------------|
| | SUPERFICIE DE LIMITACIÓN DE ALTURA DE LAS SERVIDUMBRES AERONÁUTICAS |
| | VULNERACIÓN POR EL TERRENO DE LAS SERVIDUMBRES AERONÁUTICAS |
| | ZONA DE SEGURIDAD DE LAS INSTALACIONES RADIOELÉCTRICAS |
| | CURVA DE NIVEL Y COTA DEL TERRENO |
| | LÍMITE DE TÉRMINOS MUNICIPALES |
| | ÁMBITO DE ESTUDIO |
| | TÉRMINO MUNICIPAL DE SANTA EULALIA DEL RÍO |

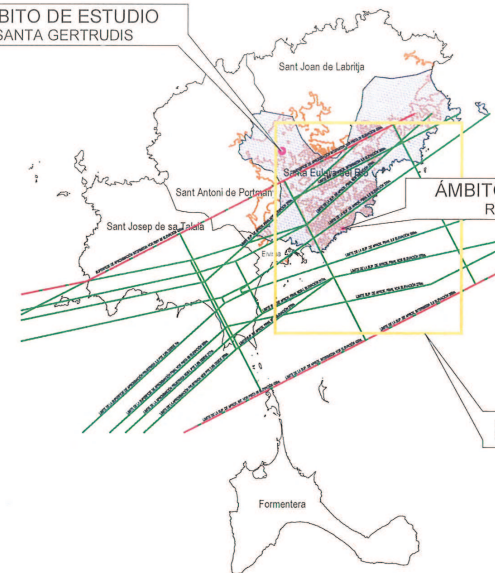
| | | | | |
|---------------------------------------------------------------------------------------|--|---------------------------------------------------------------------------------------|------|-------|
|  | | GOBIERNO DE ESPAÑA | | |
|  | | MINISTERIO DE FOMENTO | | |
| SECRETARÍA GENERAL DE TRANSPORTE | | | | |
| DIRECCIÓN GENERAL DE AVIACIÓN CIVIL | | | | |
| SUBDIRECCIÓN GENERAL DE AEROPUERTOS Y NAVEGACIÓN AÉREA | | | | |
| | | AEROPUERTO DE IBIZA | | |
| | | SERVIDUMBRES AERONÁUTICAS | | |
| | | SERVIDUMBRES DE AERÓDROMO E INSTALACIONES RADIOELÉCTRICAS REAL DECRETO 373/1996 | | |
| | | | | |
| ESCALA | | FECHA | REF. | PLANO |
| 1:15.000 | | AGOSTO 2014 | | 1.1 |



VISTA GENERAL

E 1:500.000

ÁMBITO DE ESTUDIO
SANTA GERTRUDIS



ÁMBITO DE ESTUDIO
ROCA LLISA

DETALLE

LEYENDA DE SERVIDUMBRES AERONÁUTICAS

- COTA DE LAS SERVIDUMBRES DE OPERACIÓN DE LAS AERONAVES
- ENVOLVENTE DE LAS SERVIDUMBRES DE OPERACIÓN DE AERONAVES
- 200 CURVA DE NIVEL Y COTA DEL TERRENO
- LÍMITE DE TÉRMINOS MUNICIPALES
- ÁMBITO DE ESTUDIO
- TÉRMINO MUNICIPAL DE SANTA EULALIA DEL RÍO



GOBIERNO
DE ESPAÑA

MINISTERIO
DE FOMENTO

SECRETARÍA GENERAL DE TRANSPORTE
DIRECCIÓN GENERAL DE AVIACIÓN CIVIL
SUBDIRECCIÓN GENERAL DE AEROPUERTOS Y NAVEGACIÓN AÉREA

AEROPUERTO DE IBIZA

SERVIDUMBRES AERONÁUTICAS

SERVIDUMBRES DE OPERACIÓN
DE LAS AERONAVES
REAL DECRETO 373/1996

ESCALA
1:70.000

FECHA
AGOSTO 2014

REF.

PLANO
1.2