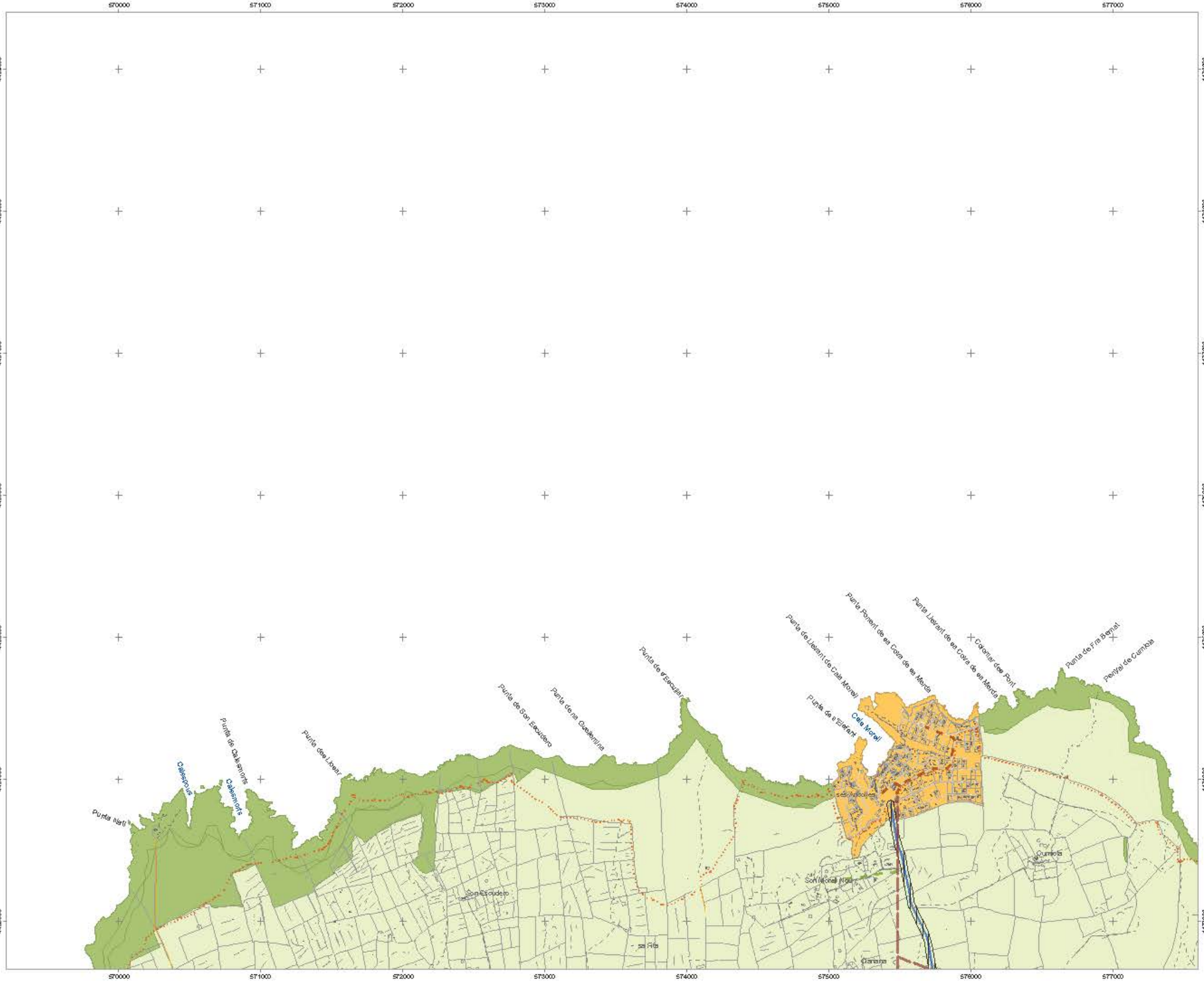

CONSELL INSULAR DE MENORCA

Sistema d'assentaments

- Nuclis tradicionals
- Altres nuclis tradicionals
- Nuclis rurals
- Àrea de reconversió territorial (ART)
- Zones turístiques
- Centre històric

Equipaments

- Sistema general de zones d'interès per a la defensa
- Equipament públic

Xarxa viària

- Xarxa primària
- Xarxa secundària
- Camins rurals
- Altres camins rurals
- Implantació de carril de vehicles
- Camí rea de nord
- Camí de cavalls
- Camí d'en Kane
- Aparcaments

Infraestructures de transport: ports i aeroports

- Infraestructures portuàries instal·lacions marítimes
- Ports esportius
- Sistema general aeroportuari
- Àrea cautelar aeroportuària
- Aeròdrom
- Heliport
- Línia autobús
- Parades principals d'autobús

Transport i emmagatzematge d'energia

- Xarxa d'alta tensió existent
- Xarxa de mitja tensió existent
- Xarxa de mitja tensió nova
- Xarxa subterrània de mitja tensió
- Dipòsit de combustible
- Pol·ducte
- Gasoducte
- Central elèctrica
- Reserva per a canalització d'infraestructures
- Descàrrega de combustible

Sòl rústic protegit

- Alt nivell de protecció
- Nivell normal de protecció

Signes convencionals

- Límit municipal
- Camins
- Senders
- Edificis
- Torrents
- Parets seques

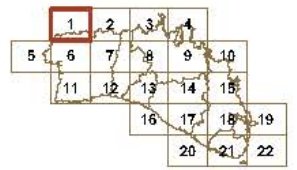

NORMA TERRITORIAL TRANSITÒRIA

Sistema assentaments, equipaments i infraestructures

Setembre de 2014

ETRS 89 FUS 31N
Escala 1:25000

0 250 500 1.000 m

full **1**

DEPARTAMENT D'ORDENACIÓ DEL TERRITORI DEL CIM

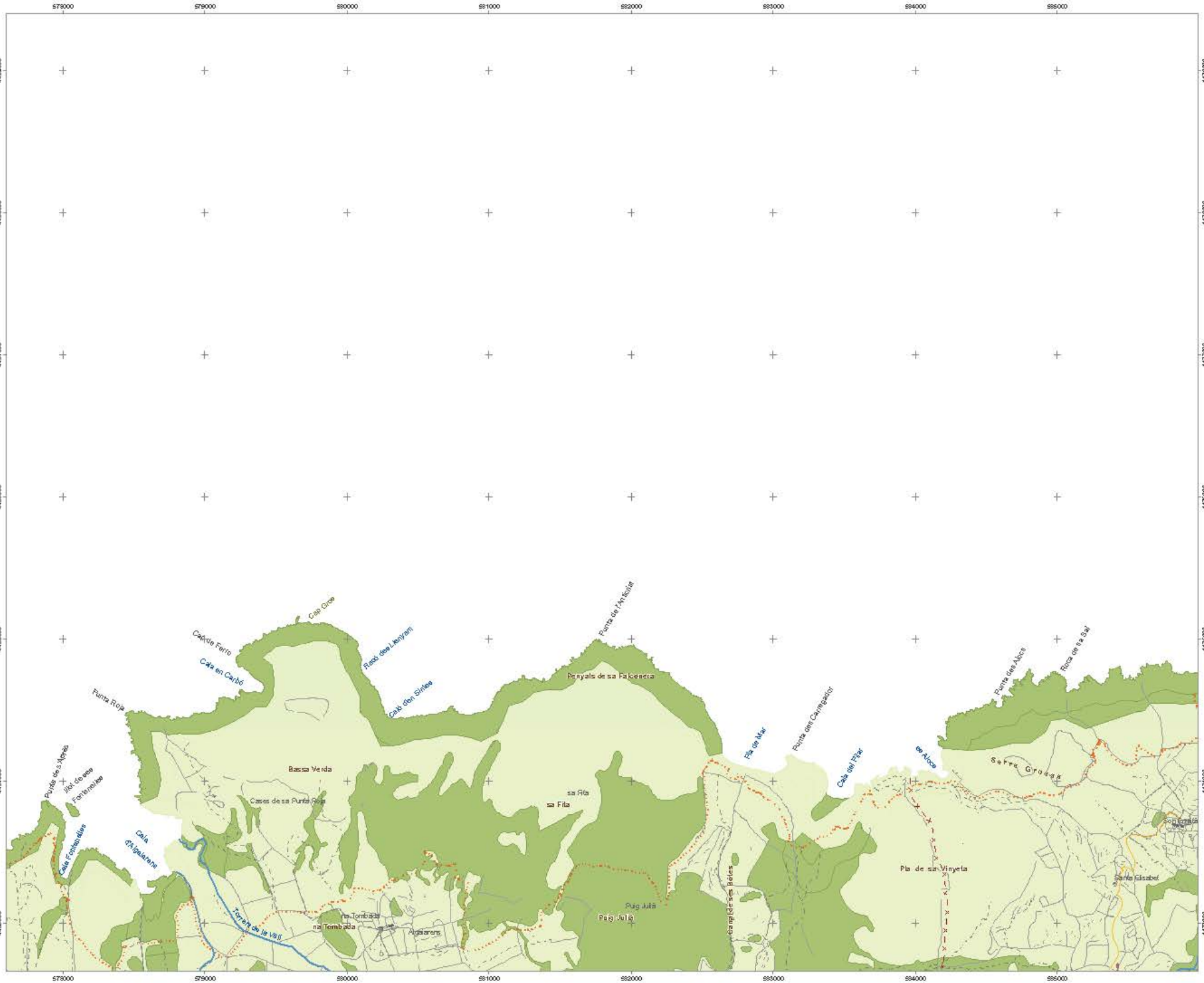

CONSELL INSULAR DE MENORCA

Sistema d'assentaments

- Nuclis tradicionals
- Zones turístiques
- Altres nuclis tradicionals
- Nuclis rurals
- Centre històric
- Area de reconversió territorial (ART)

Equipaments

- Sistema general de zones d'interès per a la defensa
- Equipament públic

Xarxa viària

- Xarxa primària
- Xarxa secundària
- Camins rurals
- Altres camins rurals
- Implantació de carril de vehicles
- Camí rea de nord
- Camí de cavalls
- Camí d'en Kane
- Aparcaments

Infraestructures de transport: ports i aeroports

- Infraestrucutres portuàries instal·lacions marítimes
- Ports esportius
- Sistema general aeroportuari
- Àrea catalogada aeroportuària
- Aeròdrom
- Heliport
- Línia autobús
- Parades principals d'autobús

Transport i emmagatzematge d'energia

- Xarxa d'alta tensió existent
- Xarxa de mitja tensió existent
- Xarxa de mitja tensió nova
- Xarxa subterrània de mitja tensió
- Dipòsit de combustible
- Oleoducte
- Gasoducte
- Central elèctrica
- Reserva per a canalització d'infraestructures
- Descàrrega de combustible

Sòl rústic protegit

- Alt nivell de protecció
- Nivell normal de protecció

Signes convencionals

- Límit municipal
- Camins
- Senders
- Edificis
- Torrents
- Parets seques

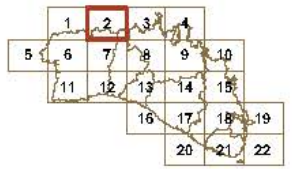

NORMA TERRITORIAL TRANSITÒRIA

Sistema assentaments, equipaments i infraestructures

Setembre de 2014

ETRS 89 FUS 31N
Escala 1:25000

0 250 500 1.000 m

full **2**

DEPARTAMENT D'ORDENACIÓ DEL TERRITORI DEL CIM

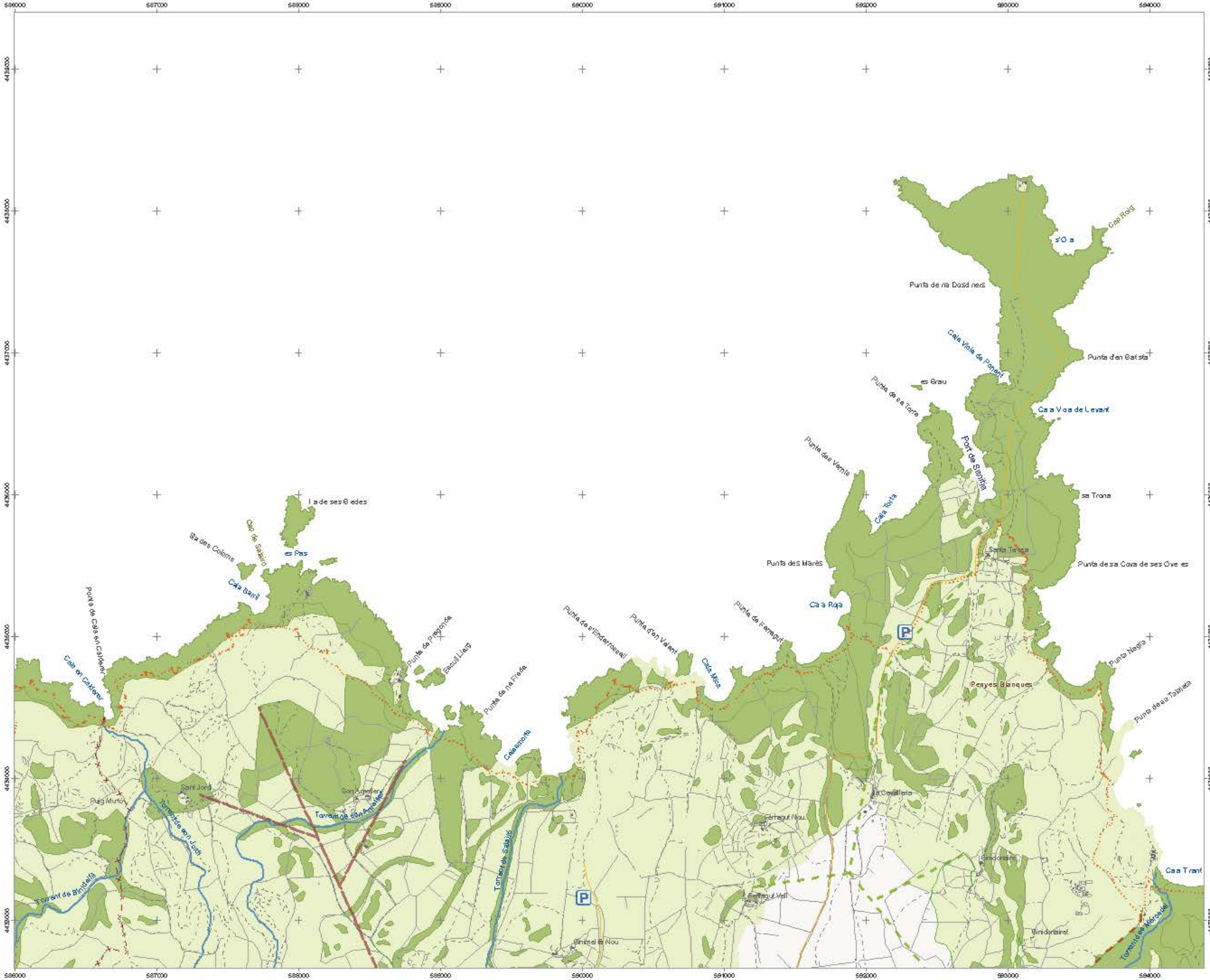

CONSELL INSULAR DE MENORCA

Sistema d'assentaments

- Nuclis tradicionals
- Altres nuclis tradicionals
- Nuclis rurals
- Àrea de reconversió territorial (ART)
- Zones turístiques
- Centre històric

Equipaments

- Sistema general de zones d'interès per a la defensa
- Equipament públic

Xarxa viària

- Xarxa primària
- Xarxa secundària
- Camins rurals
- Altres camins rurals
- Implantació de carril de vehicles lents
- Camí rea de nord
- Camí de cavalls
- Camí d'en Kane
- Aparcaments

Infraestructures de transport: ports i aeroports

- Infraestructures portuàries instal·lacions marítimes
- Ports esportius
- Sistema general aeroportuari
- Àrea cautelar aeroportuària
- Aeròdrom
- Helioport
- Línia autobús
- Parades principals d'autobús

Transport i emmagatzematge d'energia

- Xarxa d'alta tensió existent
- Xarxa de mitja tensió existent
- Xarxa de mitja tensió nova
- Xarxa subterrània de mitja tensió
- Dipòsit de combustible
- Poliducte
- Gasoducte
- Central elèctrica
- Reserva per a canalització d'infraestructures
- Descàrrega de combustible

Sòl rústic protegit

- Alt nivell de protecció
- Nivell normal de protecció

Signes convencionals

- Límit municipal
- Camins
- Senders
- Edificis
- Torrents
- Parets seques

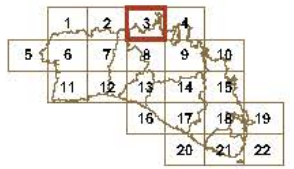

NORMA TERRITORIAL TRANSITÒRIA

Sistema assentaments, equipaments i infraestructures

Setembre de 2014

ETRS 89 FUS 31N

Escala 1:25000

0 250 500 1.000 m

full **3**

DEPARTAMENT D'ORDENACIÓ DEL TERRITORI DEL CIM



CONSELL INSULAR DE MENORCA

Sistema d'assentaments

- Nuclis tradicionals
- Zones turístiques
- Altres nuclis tradicionals
- Nuclis rurals
- Centre històric
- Àrea de reconversió territorial (ART)

Equipaments

- Sistema general de zones d'interès per a la defensa
- Equipament públic

Xarxa viària

- Xarxa primària
- Xarxa secundària
- Camins rurals
- Altres camins rurals
- Implantació de carril de vehicles lents
- Camí rea de nord
- Camí de cavalls
- Camí d'en Kane
- Aparcaments

Infraestructures de transport: ports i aeroports

- Infraestructures portuàries instal·lacions marítimes
- Ports esportius
- Sistema general aeroportuari
- Àrea cautelar aeroportuària
- Aeròdrom
- Heliport
- Línia autobús
- Parades principals d'autobús

Transport i emmagatzematge d'energia

- Xarxa d'alta tensió existent
- Xarxa de mitja tensió existent
- Xarxa de mitja tensió nova
- Xarxa subterrània de mitja tensió
- Dipòsit de combustible
- Poliducte
- Gasoducte
- Centrals elèctriques
- Reserva per a canalització d'infraestructures
- Descàrrega de combustible

Sòl rústic protegit

- Alt nivell de protecció
- Nivell normal de protecció

Signes convencionals

- Límit municipal
- Camins
- Senders
- Edificis
- Torrents
- Parets seques

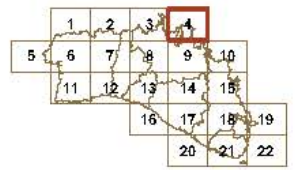

NORMA TERRITORIAL TRANSITÒRIA

Sistema assentaments, equipaments i infraestructures

Setembre de 2014

N

ETRS 89 FUS 31N

Escala 1:25000

0 250 500 1.000 m

full **4**

DEPARTAMENT D'ORDENACIÓ DEL TERRITORI DEL CIM

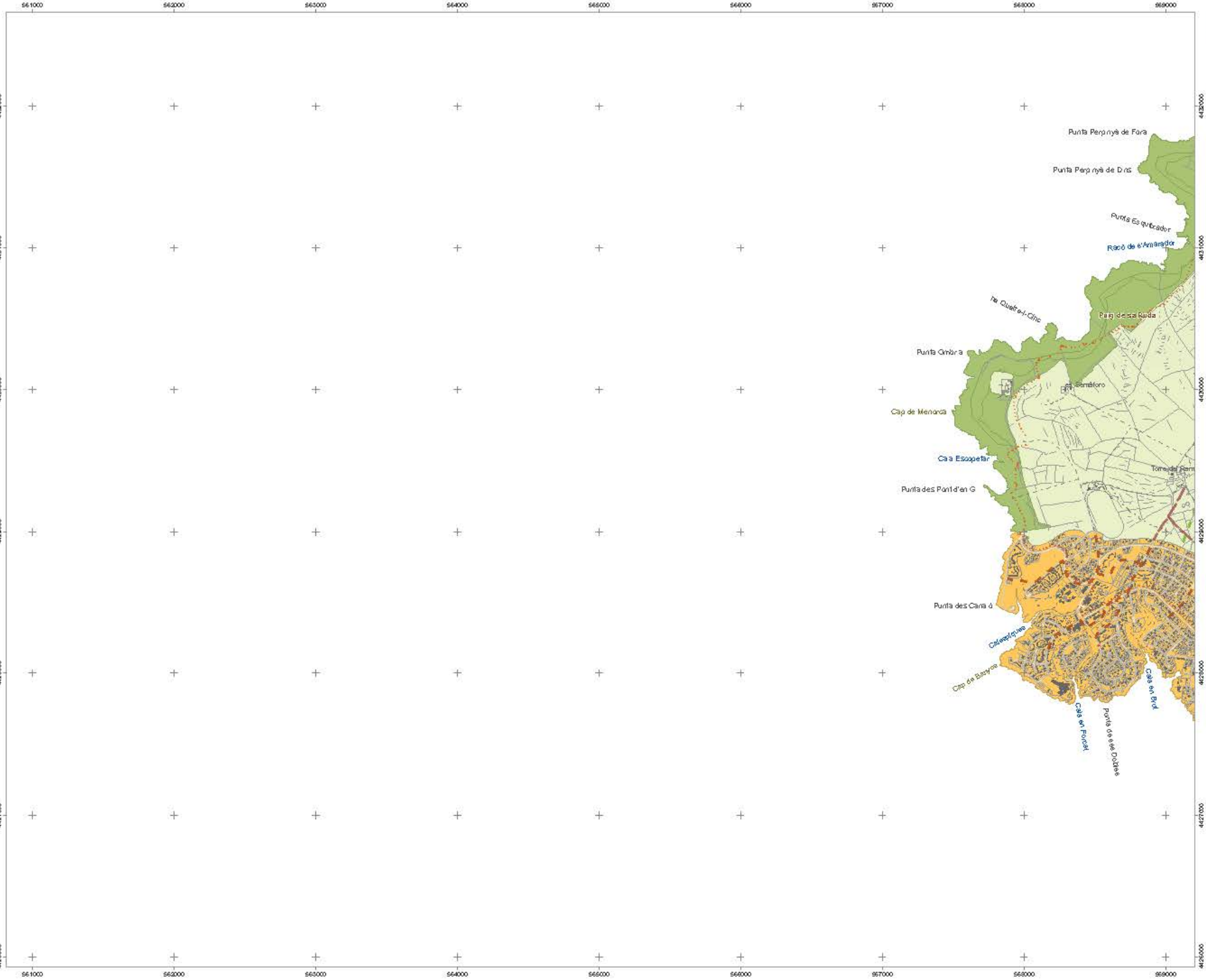

CONSELL INSULAR DE MENORCA

Sistema d'assentaments

- Nuclis tradicionals
- Altres nuclis tradicionals
- Nuclis rurals
- Àrea de reconversió territorial (ART)
- Zones turístiques
- Centre històric

Equipaments

- Sistema general de zones d'interès per a la defensa
- Equipament públic

Xarxa viària

- Xarxa primària
- Xarxa secundària
- Camins rurals
- Altres camins rurals
- Implantació de carril de vehicles ents
- Camí rea de nord
- Camí de cavalls
- Camí d'en Kane
- Aparcaments

Infraestructures de transport: ports i aeroports

- Infraestructures portuàries nstal·lacions marítimes
- Ports esportius
- Sistema general aeroportuari
- Àrea d'aterratge aeroportuària
- Aeròdrom
- Helport
- Línia autobús
- Parades principals d'autobús

Transport i emmagatzematge d'energia

- Xarxa d'alta tensió existent
- Xarxa de mitja tensió existent
- Xarxa de mitja tensió nova
- Xarxa subterrània de mitja tensió
- Dipòsit de combustible
- Oleoducte
- Gasoducte
- Central elèctrica
- Reserva per a canalització d'infraestructures
- Descàrrega de combustible

Sòl rústic protegit

- Alt nivell de protecció
- Nivell norma de protecció

Signes convencionals

- Límit municipal
- Camins
- Senders
- Edificis
- Torrents
- Parets seques

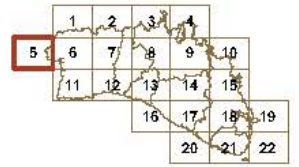

NORMA TERRITORIAL TRANSITÒRIA

Sistema assentaments, equipaments i infraestructures

Setembre de 2014

ETRS 89 FUS 31N
Escala 1:25000

0 250 500 1.000 m

full **5**

DEPARTAMENT D'ORDENACIÓ DEL TERRITORI DEL CIM

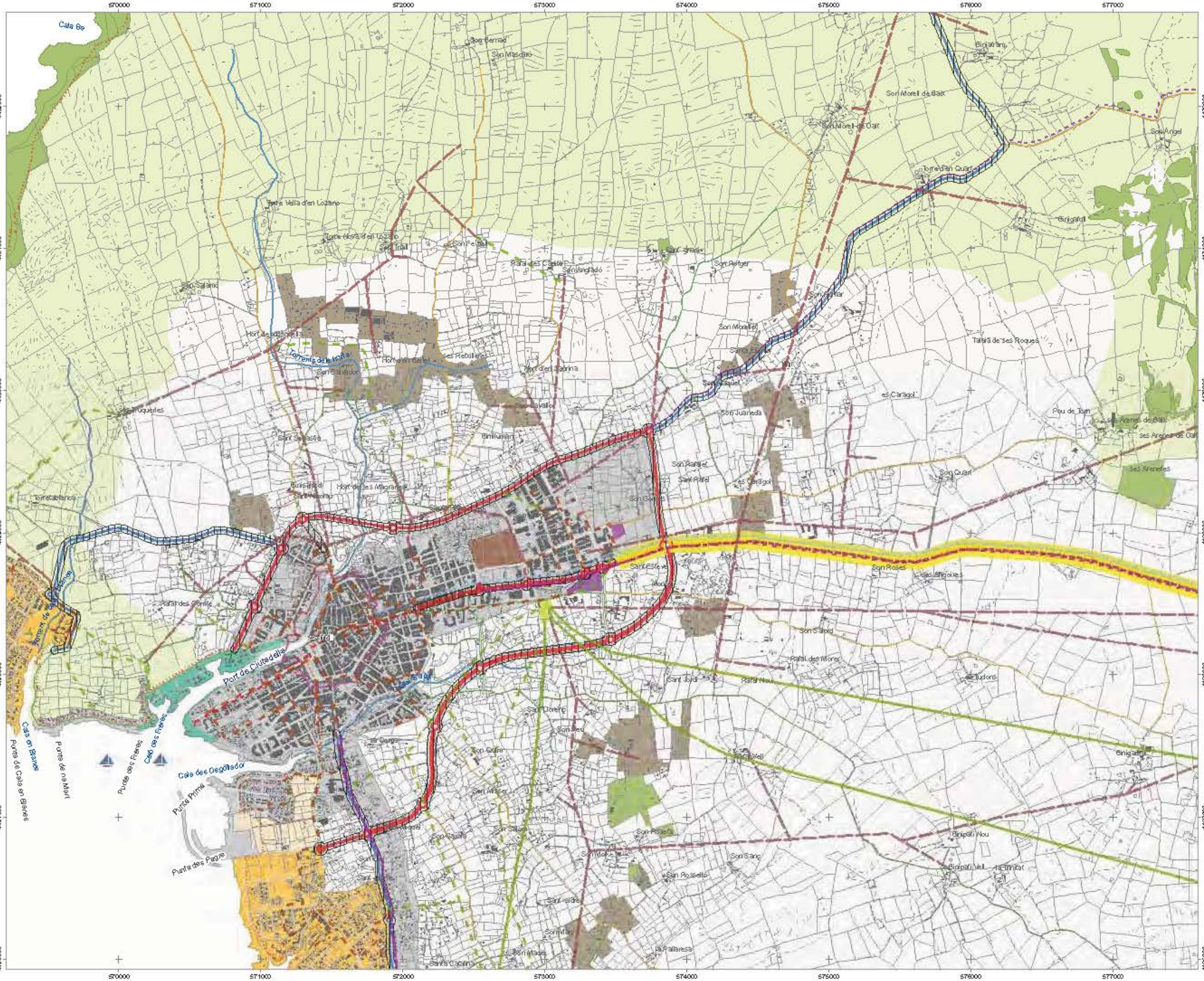
570000
571000
572000
573000
574000
575000
576000
577000
4432000
4431000
4430000
4429000
4428000
4427000
4426000
Cala Bo
Son Bernadí
Son Mascaró
Binigaraní
Son Morell de Dalt
Son Morell de Baix
Son Àngel
Torre Vella d'en Lozano
Torre Nova d'en Lozano
Son Trui
Son Felip
Son Angladó
Son Salamó
Son Morell
Son Juaneda
Son Quart
Son Roses
Son Saloni
Son Joia
Son Doreig
Son Cotoner
Son Sang
Son Rosselló
Son Mas
Binimurani
Torrestablanca
Port de Ciutadella
Cala des Degollador
Punta Prima
Punta des Pagre
Punta de Cala en Blanes
Punta de n'Hort
Punta des Reves
Cala des Reves
Cala en Blanes
Torrent de Cala en Blanes
Torrent de la Mora
Talaia de ses Roques
Pou de Tom
Ses Arenes de Baix
Ses Arenetes
Binigaldi
Binipati Nou
Binipati Vell
Rafal des Comte
Rafal des Morer
Rafal Nou
Rafal des Caragol
Rafal des Caragolí
Rafal des Tudons
Rafal des Pagre
Rafal des Pagre
Rafal des Pagre

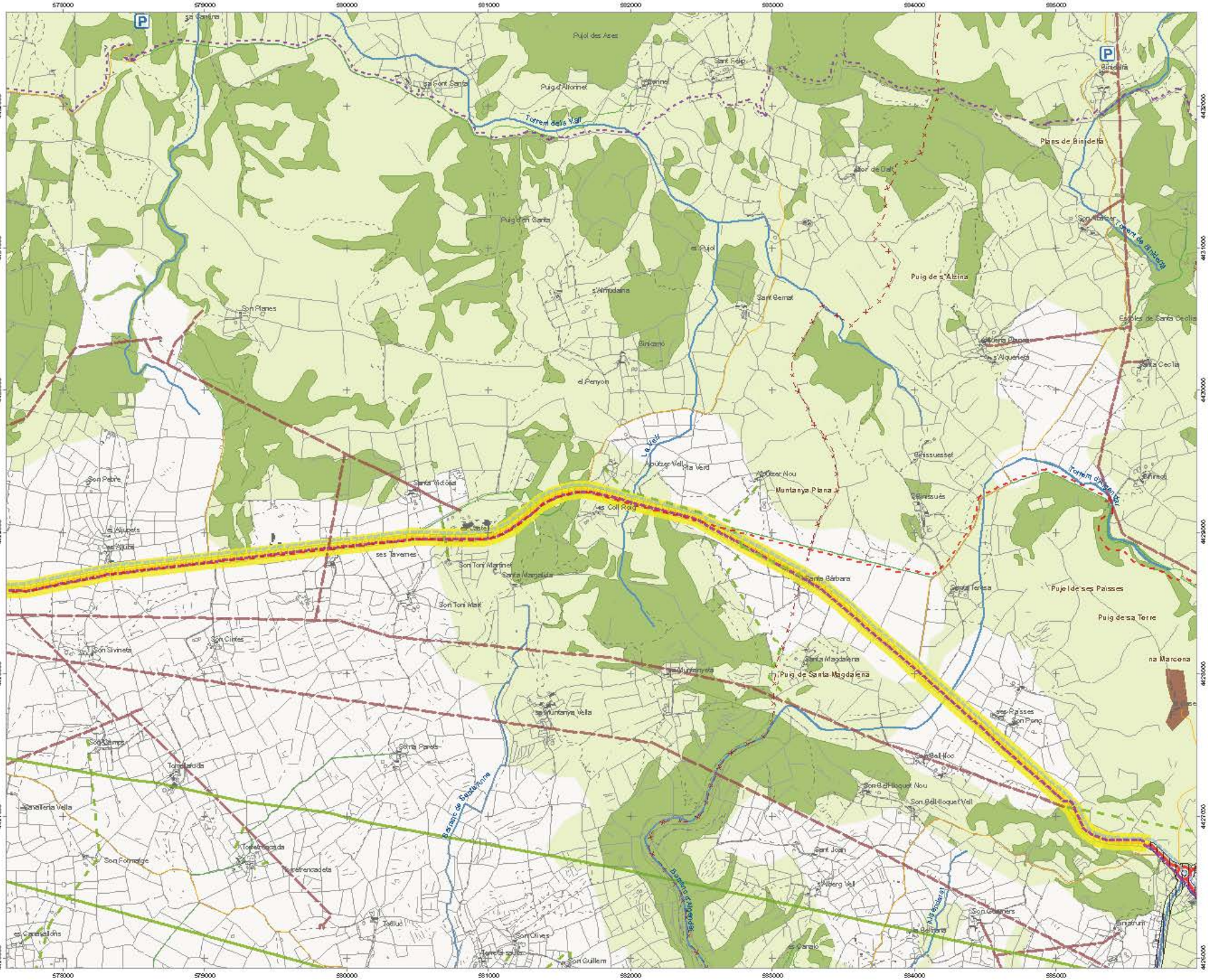

CONSELL INSULAR DE MENORCA

Sistema d'assentaments

- Nuc s trad cionas
- Atres nuc s trad cionas
- Nuc s rurals
- Area de reconvers ó terr tor a (ART)
- Zones turíst ques
- Centre h stór c

Equipaments

- S stema general de zones d' nterès per a defensa
- Equ pament públ c

Xarxa viària

- Xarxa pr mària
- Xarxa secundària
- Cam ns rurals
- Atres cam ns rurals
- Implantació de carr de vehicles ents
- Camí rea de nord
- Camí de cavalls
- Camí d'en Kane
- Aparcaments

Infraestructures de transport: ports i aeroports

- Infraestructures portuàries nsta lacions marítimes
- Ports esportius
- S stema general aeroportuari
- Àrea caute ar aeroportuària
- Aeròdrom
- He port
- Línia autobús
- Parades pr nc pals d'autobús

Transport i emmagatzematge d'energia

- Xarxa d'alta tensió existent
- Xarxa de mitja tensió existent
- Xarxa de mitja tensió nova
- Xarxa subterrània de mitja tensió
- Dipòsit de combust ble
- Po ducte
- Gasoducte
- Central elèctrica
- Reserva per a canalització d'infraestructures
- Descàrrega de combust ble

Sòl rústic protegit

- Alt nivell de protecció
- Nivell norma de protecció

Signes convencionals

- Límit municipal
- Camins
- Senders
- Edifics
- Torrents
- Parets seques



NORMA TERRITORIAL TRANSITÒRIA

Sistema assentaments, equipaments i infraestructures

Setembre de 2014

ETRS 89 FUS 31N
Escala 1:25000

0 250 500 1.000 m

full 7

DEPARTAMENT D'ORDENACIÓ DEL TERRITORI DEL CIM

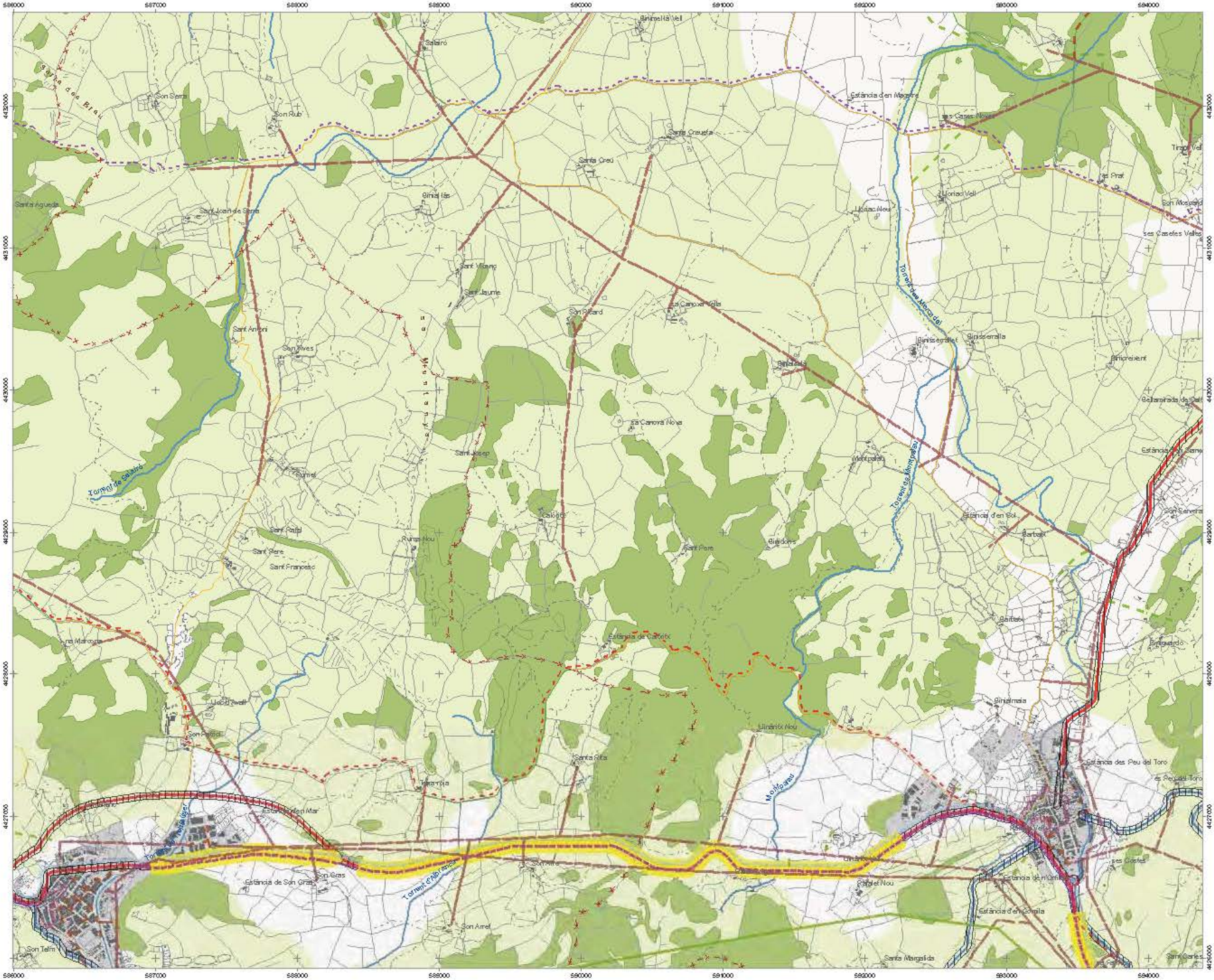

CONSELL INSULAR DE MENORCA

Sistema d'assentaments

- Nuc s trad cionals
- Atres nuc s trad cionals
- Nuc s rurals
- Area de reconvers ó territ ora (ART)
- Zones turist ques
- Centre h stór c

Equipaments

- S stema general de zones d' nter ès per a defensa
- Equ pament públ c

Xarxa viària

- Xarxa pr mària
- Xarxa secundària
- Cam ns rurals
- Atres cam ns rurals
- Implantació de carr de vehicles ents
- Cami rea de nord
- Cami de cavalls
- Cami d'en Kane
- Aparcaments

Infraestructures de transport: ports i aeroports

- Infraestructures portuàries nsta : acions marítimes
- Ports esportius
- S stema general aeroportuar
- Àrea cautelar aeroportuària
- Aeròdrom
- He port
- Línia autobús
- Parades princ pals d'autobús

Transport i emmagatzematge d'energia

- Xarxa d'alta tensió existent
- Xarxa de mitja tensió existent
- Xarxa de mitja tensió nova
- Xarxa subterrània de mitja tensió
- Dipòsit de combust ble
- Po ducte
- Gasoducte
- Centra elèctrica
- Reserva per a canalització d'infraestructures
- Descàrrega de combust ble

Sòl rústic protegit

- Alt nve de protecció
- Nivell norma de protecció

Signes convencionals

- Límit municipal
- Camins
- Senders
- Edifics
- Torrents
- Parets seques

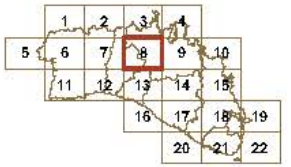

NORMA TERRITORIAL TRANSITÒRIA

Sistema assentaments, equipaments i infraestructures

Setembre de 2014

ETRS 89 FUS 31N
Escala 1:25000

0 250 500 1.000 m

full **8**

DEPARTAMENT D'ORDENACIÓ DEL TERRITORI DEL CIM

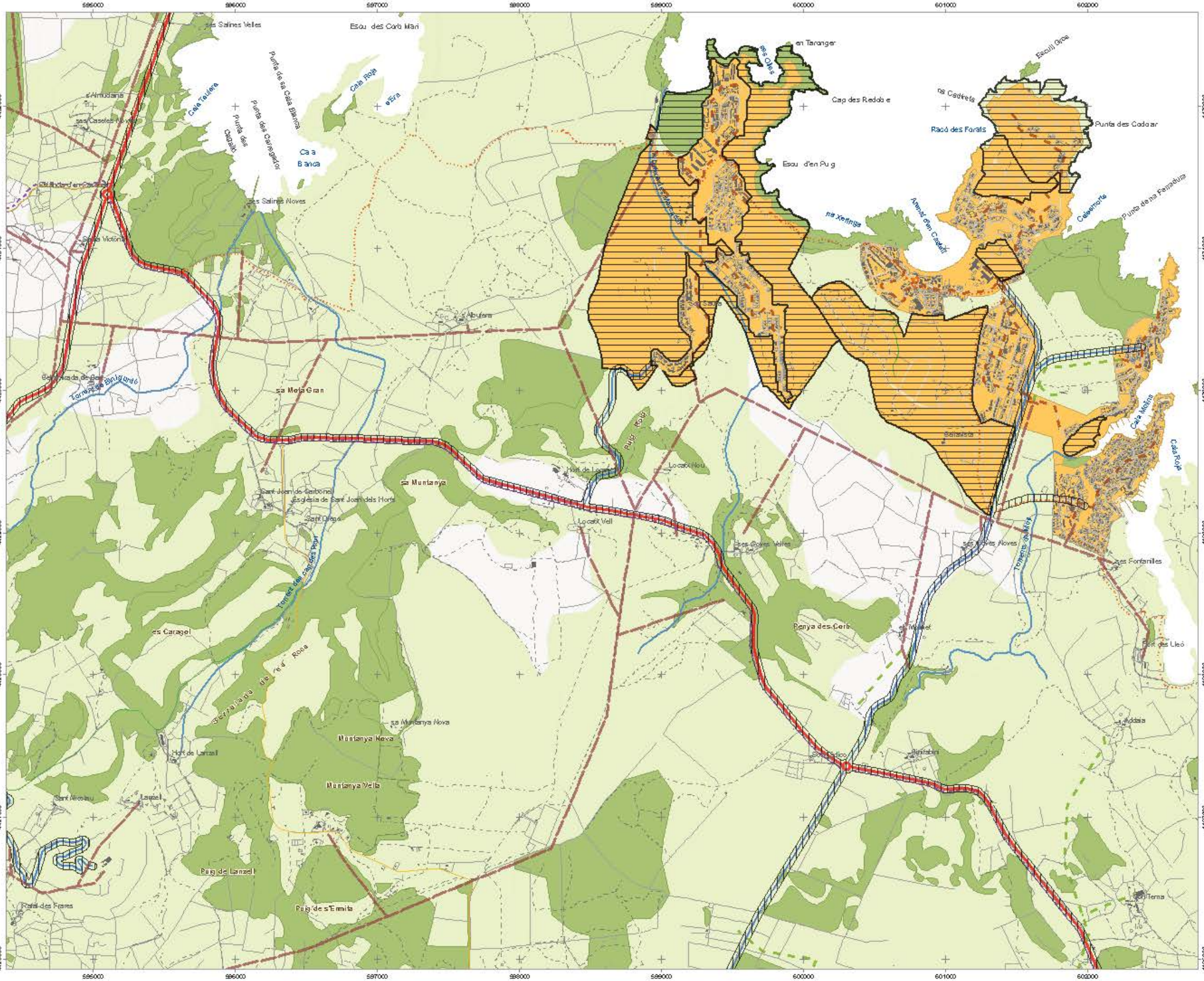
Es Salines Velles
Esculls des Cargol Mari
Punta de sa Cala Blanca
Cala Roja
Cala Tortuera
Punta des Carregadors
Punta des Clapàs
Cala Blanca
Es Salines Noves
Cala Victòria
Es Mitjorn
Cala Mitjorn
Es Mitjorn Gran
Torrent de Biniatramuntó
Sa Mola Gran
Sa Muntanya
Sant Joan de Corbonell
Església de Sant Joan dels Horts
Sant Diego
Torrent des pagès Roig
Es Caragol
Sa Muntanya Nova
Muntanya Nova
Muntanya Vella
Sant Nicolau
Lanzel
Platja de Lanzel
Platja de s'Ermita
Font des Frares
Es Cap des Redolat
Es Cales
Es Esculls Grocs
Punta des Codolar
Racó des Forats
Punta dena Pampaluna
Caleworks
Cala Molins
Cala Roja
Es Fontanilles
Es Tarangers
Esculls d'en Pug
Na Xelinga
Ahuac d'en Castell
Torrent de Cala Molins
Torrent de Cala Roja
Torrent de Na Xelinga
Locatx Nou
Locatx Vell
Es Cases Velles
Es Cases Noves
Torrent de Cases Noves
Es Mercadal
Es Mercadal en Cala Blanca
Es Mercadal de Dalt
Es Mercadal de Baix
Es Mercadal en Cala Blanca
Es Mercadal en Cala Blanca
Es Mercadal en Cala Blanca

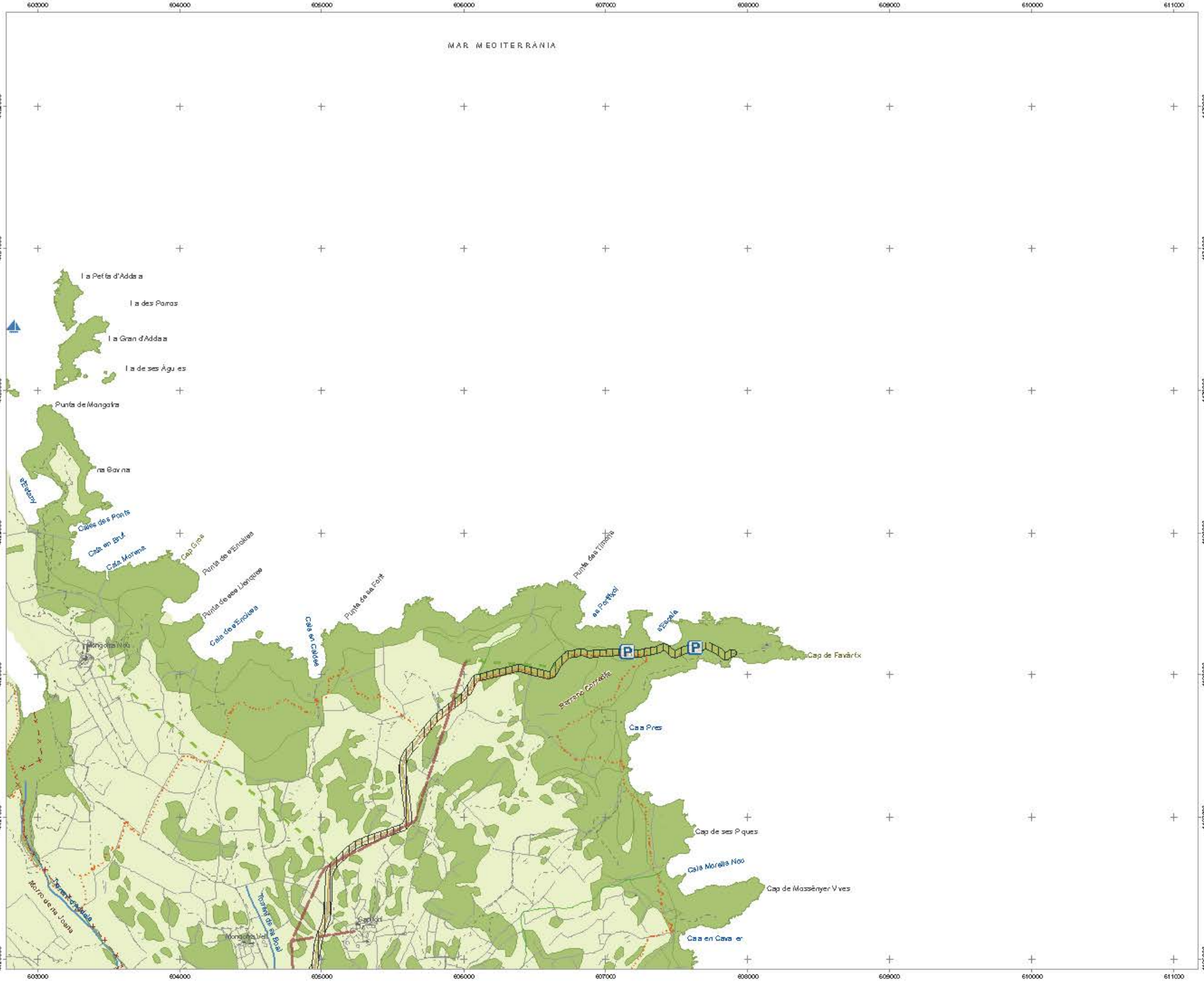

CONSELL INSULAR DE MENORCA

Sistema d'assentaments

- Nuclis tradicionals
- Altres nuclis tradicionals
- Nuclis rurals
- Àrea de reconversió territorial (ART)
- Zones turístiques
- Centre històric

Equipaments

- Sistema general de zones d'interès per a la defensa
- Equipament públic

Xarxa viària

- Xarxa primària
- Xarxa secundària
- Camins rurals
- Altres camins rurals
- Implantació de carril de vehicles
- Camí rea de nord
- Camí de cavalls
- Camí d'en Kane
- Aparcaments

Infraestructures de transport: ports i aeroports

- Infraestructures portuàries
- Instal·lacions marítimes
- Ports esportius
- Sistema general aeroportuari
- Àrea d'autoritat aeroportuària
- Aeròdrom
- Heliport
- Línia autobús
- Parades principals d'autobús

Transport i emmagatzematge d'energia

- Xarxa d'alta tensió existent
- Xarxa de mitja tensió existent
- Xarxa de mitja tensió nova
- Xarxa subterrània de mitja tensió
- Dipòsit de combustible
- Oleoducte
- Gasoducte
- Central elèctrica
- Reserva per a canalització d'infraestructures
- Descàrrega de combustible

Sòl rústic protegit

- Alt nivell de protecció
- Nivell normal de protecció

Signes convencionals

- Límit municipal
- Camins
- Senders
- Edificis
- Torrents
- Parets seques

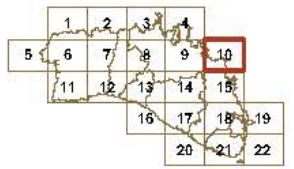

NORMA TERRITORIAL TRANSITÒRIA

Sistema assentaments, equipaments i infraestructures

Setembre de 2014

N

ETRS 89 FUS 31N

Escala 1:25000

full

10

0 250 500 1.000 m

DEPARTAMENT D'ORDENACIÓ DEL TERRITORI DEL CIM


570000
571000
572000
573000
574000
575000
576000
577000
4425000
4424000
4423000
4422000
4421000
4420000
Cala Santandria
Clot de es Cera
Punta d'en Quintana
Cala Blanca
Punta de s'Aigua Dolça
Punta de na Fonda
Cala en Basló
Cap Negre
Cala Axada
Punta des Sacdes Bat
Cala des Sacdes Bat
Punta dena Gumavet
Cap de Ma Passar
Punta Tirtha
Racó des P
Cala dena Talaier
Sant Antoni
Son Morro
Son Parc
Son Pinaret
Rafal Amagat
Santa Rosa
Sant Joan Gran
Sant Joan de Missa
Monvedre Nou
Puig de Son Tica
Son Treuroc
Son Tica
Sant Jeanet
Son Camaro
Son Rius
es Uloc Nou
Santa Isabel
Binifort
Alqueneta Vella
Alqueneta Nova
Binimel
Son Cardal
Son Morro
Mongofes
Lloc de Monges Nou
Lloc de Monges Vell
Son Bou Vell
Son Bou Nou
Son Abina
Son Olivaret Nou
Son Olivaret Vell
Son Olivar Vell
Son Olivar des Bar
Son Marc
Son Vicenti
Son Ter Nou
Sant Cristofol
Son Vicent
Son Marquet
Son Marques
Son Xoriguer Vell
Son Xoriguer Nou
Son Vell
Torresaura
Torresaura Vell
Torresaura Nou
Son Parets Nou
Son Parets Vives
Mongofes Vell
Mongofes Nou
Son Vicenti
Son Vicenti Nou
Son Vicenti Vell
Son Vicenti Vell
Son Vicenti Nou
Son Vicenti Vell
Son Vicenti Nou
Son Vicenti Vell
Son Vicenti Nou

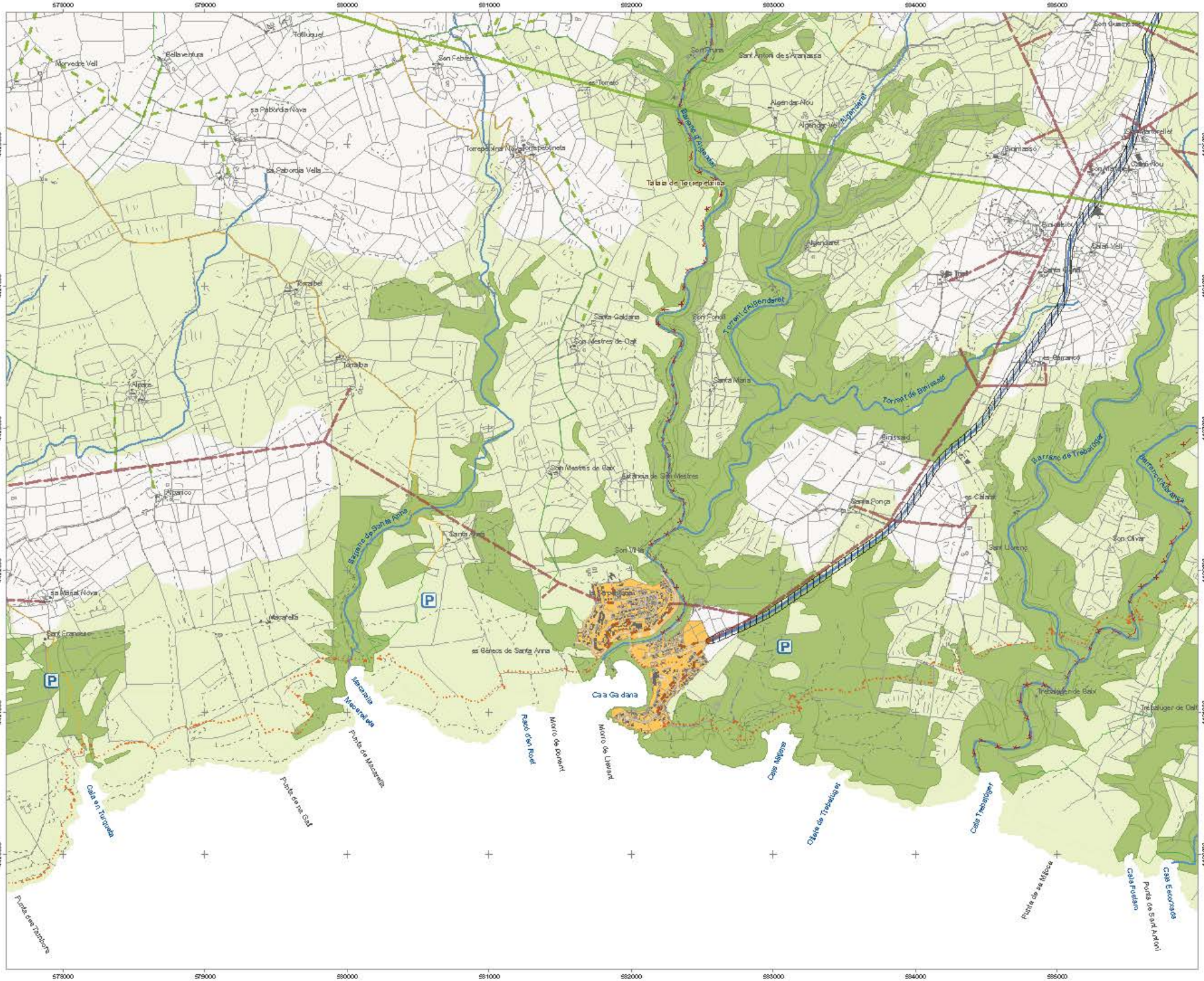

CONSELL INSULAR DE MENORCA

Sistema d'assentaments

- Nuclis tradicionals
- Zones turístiques
- Altres nuclis tradicionals
- Nuclis rurals
- Centre històric
- Àrea de reconversió territorial (ART)

Equipaments

- Sistema general de zones d'interès per a la defensa
- Equipament públic

Xarxa viària

- Xarxa primària
- Xarxa secundària
- Camins rurals
- Altres camins rurals
- Implantació de carril de vehicles lents
- Camí rural de nord
- Camí de cavalls
- Camí d'en Kane
- Aparcaments

Infraestructures de transport: ports i aeroports

- Infraestructures portuàries instal·lacions marítimes
- Ports esportius
- Sistema general aeroportuari
- Àrea costanera aeroportuària
- Aeròdrom
- Helport
- Línia autobús
- Parades principals d'autobús

Transport i emmagatzematge d'energia

- Xarxa d'alta tensió existent
- Xarxa de mitja tensió existent
- Xarxa de mitja tensió nova
- Xarxa subterrània de mitja tensió
- Dipòsit de combustible
- Poliducte
- Gasoducte
- Centrals elèctriques
- Reserva per a canalització d'infraestructures
- Descàrrega de combustible

Sòl rústic protegit

- Alt nivell de protecció
- Nivell normal de protecció

Signes convencionals

- Límit municipal
- Camins
- Senders
- Edificis
- Torrents
- Parets seques

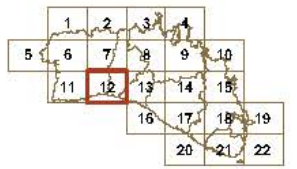

NORMA TERRITORIAL TRANSITÒRIA

Sistema assentaments, equipaments i infraestructures

Setembre de 2014

N

ETRS 89 FUS 31N

Escala 1:25000

0 250 500 1.000 m

full **12**

DEPARTAMENT D'ORDENACIÓ DEL TERRITORI DEL CIM

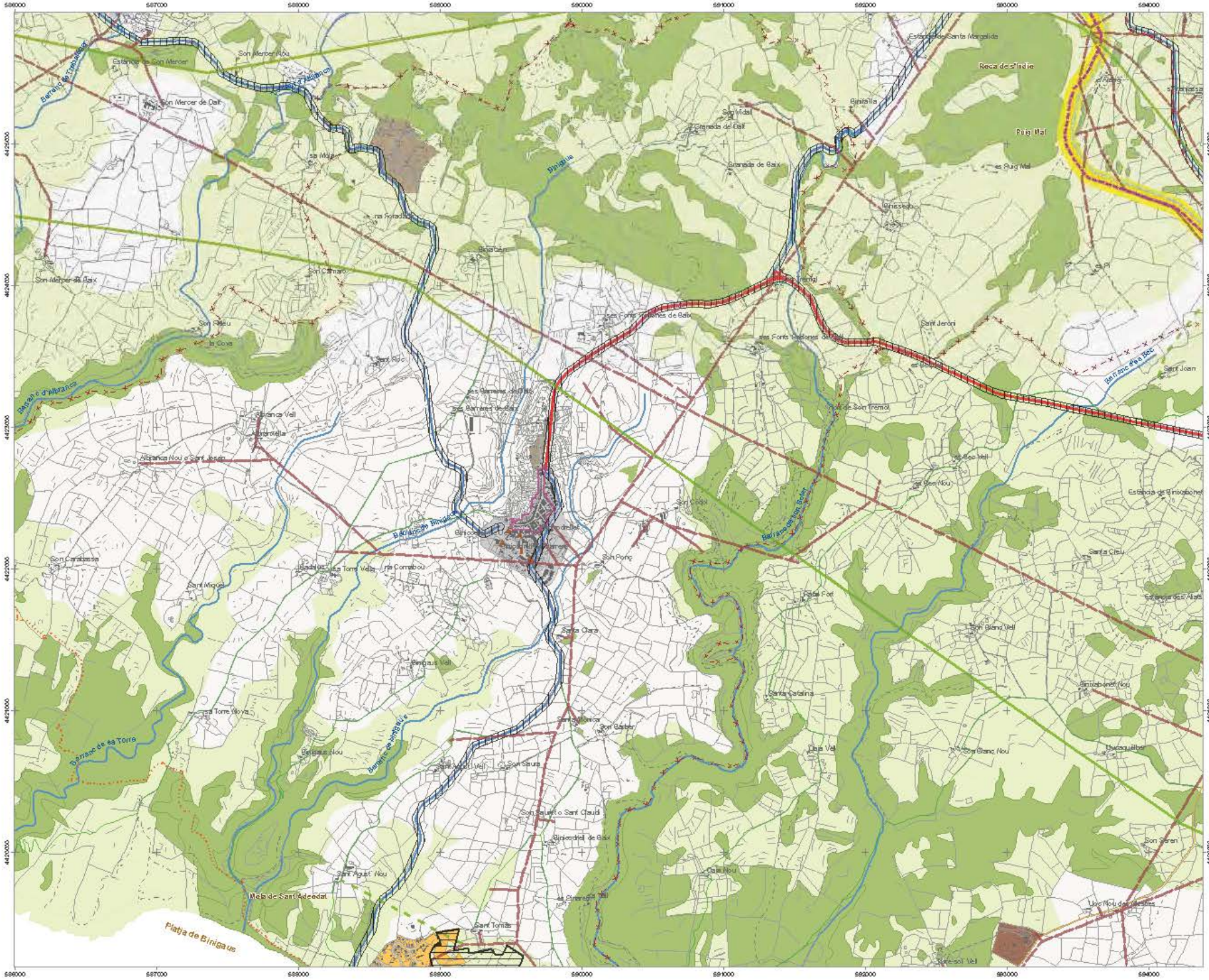
586000
587000
588000
589000
590000
591000
592000
593000
594000
4425000
4424000
4423000
4422000
4421000
4420000
Platja de Binigaus
Mola de Sant Adeodat
Albranca Vell
Albranca Nou o Sant Jeroni
Son Mercer Nou
Son Mercer de Dalt
Son Mercer de Baix
Son Carabassa
Sant Miquel
Sant Agustí Nou
Sant Tomàs
Son Saura
Son Ponç
Santa Clara
Santa Catalina
Son Blanc Vell
Son Blanc Nou
Son Bàrber
Son Jeroni
Sant Joan
Santa Clara
Son Vidal
Son Roig
Son Camaro
Son Rico
Son Rigau
Son Carbó
Son Saurí
Son Seren
Son Blanc
Son Blanc Nou
Son Blanc Vell
Son Blanc Vell
Son Blanc Nou
Son Blanc Vell
Son Blanc Nou
Son Blanc Vell
Son Blanc Nou

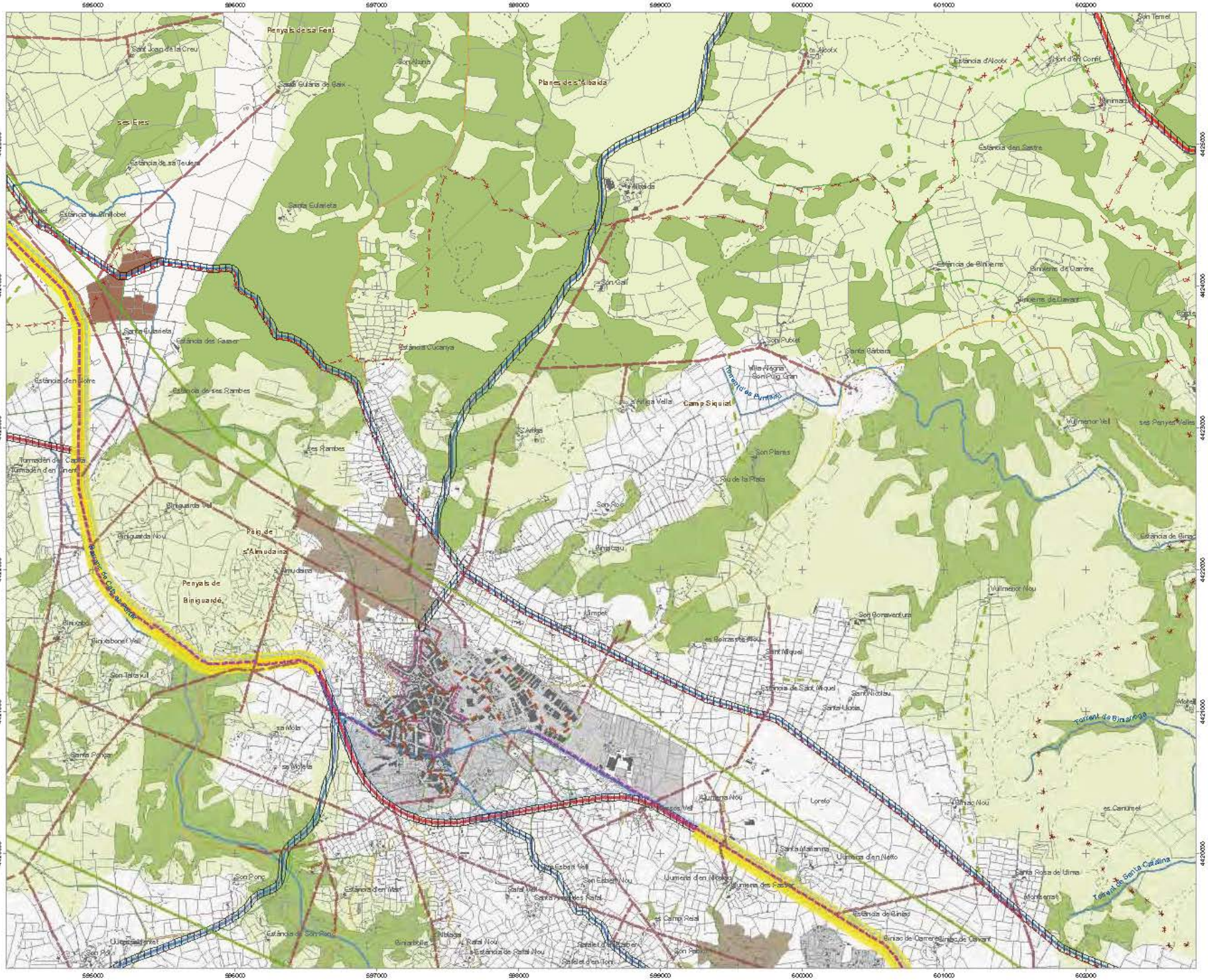

CONSELL INSULAR DE MENORCA

Sistema d'assentaments

- Nuclis tradicionals
- Altres nuclis tradicionals
- Nuclis rurals
- Area de reconversió territorial (ART)
- Zones turístiques
- Centre històric

Equipaments

- Sistema general de zones d'interès per a la defensa
- Equipament públic

Xarxa viària

- Xarxa primària
- Xarxa secundària
- Camins rurals
- Altres camins rurals
- Implantació de carril de vehicles lents
- Camí rea de nord
- Camí de cavalls
- Camí d'en Kane
- Aparcaments

Infraestructures de transport: ports i aeroports

- Infraestructures portuàries instal·lacions marítimes
- Ports esportius
- Sistema general aeroportuari
- Àrea cautelar aeroportuària
- Aeròdrom
- Helport
- Línia autobús
- Parades principals d'autobús

Transport i emmagatzematge d'energia

- Xarxa d'alta tensió existent
- Xarxa de mitja tensió existent
- Xarxa de mitja tensió nova
- Xarxa subterrània de mitja tensió
- Dipòsit de combustible
- Poliducte
- Gasoducte
- Centrals elèctriques
- Reserva per a canalització d'infraestructures
- Descàrrega de combustible

Sòl rústic protegit

- Alt nivell de protecció
- Nivell normal de protecció

Signes convencionals

- Límit municipal
- Camins
- Senders
- Edificis
- Torrents
- Parets seques

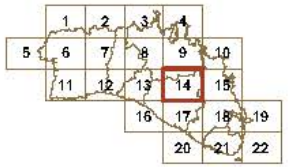

NORMA TERRITORIAL TRANSITÒRIA

Sistema assentaments, equipaments i infraestructures

Setembre de 2014

N

ETRS 89 FUS 31N

Escala 1:25000

0 250 500 1.000 m

full

14

DEPARTAMENT D'ORDENACIÓ DEL TERRITORI DEL CIM



CONSELL INSULAR DE MENORCA

Sistema d'assentaments

- Nuc s trad cionas
- Zones turist ques
- Atres nuc s trad cionas
- Nuc s rurals
- Centre h stór c
- Area de reconvers ó territ ora (ART)

Equipaments

- S stema genera de zones d' nterès per a la defensa
- Equ pament públ c

Xarxa viària

- Xarxa pr mària
- Xarxa secundària
- Cam ns rurals
- Atres cam ns rurals
- Impantació de carr de veh cles ents
- Cami rea de nord
- Cami de cavalls
- Cami d'en Kane
- Aparcaments

Infraestructures de transport: ports i aeroports

- Infraestructures portuàries nsta : acions marítimes
- Ports esport us
- S stema genera aeroportuar
- Àrea caute ar aeroportuària
- Aeròdrom
- He port
- Lín a autobús
- Parades pr nc pals d'autobús

Transport i emmagatzematge d'energia

- Xarxa d'alta tensió ex sient
- Xarxa de m tja tensió ex sient
- Xarxa de m tja tensió nova
- Xarxa subterrània de m tja tensió
- D pòst de combust ble
- Po ducte
- Gasoducte
- Centra e èctrica
- Reserva per a canal tzació d' nfraestructures
- Descàrrega de combust ble

Sòl rústic protegit

- At nve l de protecció
- N ve l norma de protecció

Signes convencionals

- Límit muncipa
- Cam ns
- Senders
- Edif cis
- Torrents
- Parets seques

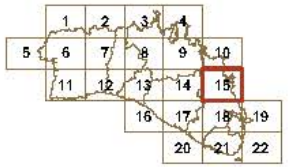

NORMA TERRITORIAL TRANSITÒRIA

Sistema assentaments, equipaments i infraestructures

Setembre de 2014

N

ETRS 89 FUS 31N
Escala 1:25000

0 200 600 1.000 m

full **15**

DEPARTAMENT D'ORDENACIÓ DEL TERRITORI DEL CIM



CONSELL INSULAR DE MENORCA

Sistema d'assentaments

- Nuclis tradicionals
- Zones turístiques
- Altres nuclis tradicionals
- Nuclis rurals
- Centre històric
- Àrea de reconversió territorial (ART)

Equipaments

- Sistema general de zones d'interès per a la defensa
- Equipament públic

Xarxa viària

- Xarxa primària
- Xarxa secundària
- Camins rurals
- Altres camins rurals
- Implantació de carril de vehicles
- Camí rea de nord
- Camí de cavalls
- Camí d'en Kane
- Aparcaments

Infraestructures de transport: ports i aeroports

- Infraestructures portuàries instal·lacions marítimes
- Ports esportius
- Sistema general aeroportuari
- Àrea costanera aeroportuària
- Aeròdrom
- Helport
- Línia autobús
- Parades principals d'autobús

Transport i emmagatzematge d'energia

- Xarxa d'alta tensió existent
- Xarxa de mitja tensió existent
- Xarxa de mitja tensió nova
- Xarxa subterrània de mitja tensió
- Dipòsit de combustible
- Pou de cru
- Gasoducte
- Central elèctrica
- Reserva per a canalització d'infraestructures
- Descàrrega de combustible

Sòl rústic protegit

- Alt nivell de protecció
- Nivell normal de protecció

Signes convencionals

- Límit municipal
- Camins
- Senders
- Edificis
- Torrents
- Parets seques

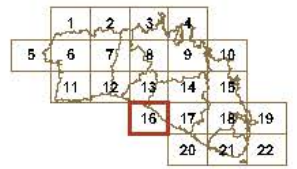

NORMA TERRITORIAL TRANSITÒRIA

Sistema assentaments, equipaments i infraestructures

Setembre de 2014

N

ETRS 89 FUS 31N

Escala 1:25000

0 250 500 1.000 m

full

16

DEPARTAMENT D'ORDENACIÓ DEL TERRITORI DEL CIM

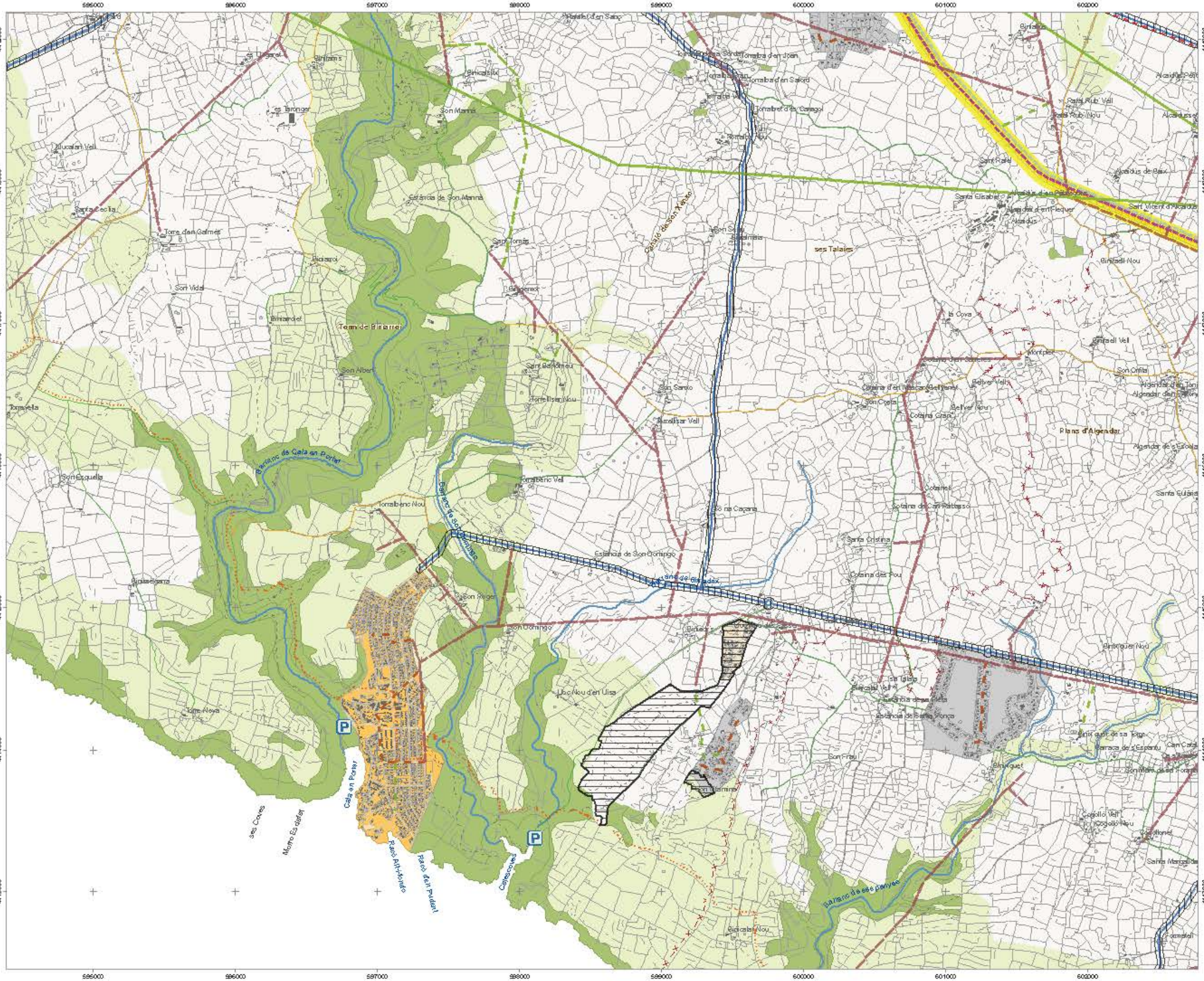
596000
597000
598000
599000
600000
601000
602000
4119000
4118000
4117000
4116000
4115000
4114000
4113000
Barranc de Cala en Porter
Barranc de ses Penyes
Cala en Porter
Torralbenc Vell
Torralbenc Nou
Son Esquella
Son Vidal
Son Albert
Son Domingo
Son Reges
Son Marina
Son Saura
Son Sard
Son Cotoia
Son Santo
Son Omila
Son Fiau
Son Marina de sa Torre
Binicalaf Vell
Binicalaf Nou
Binisafua
Binisafuet
Binisafua Nou
Binigaus Vell
Binigaus Nou
Binisabeli
Binibeca Vell
Binibeca Nou
Binicodrell Vell
Binicodrell Nou
Binidali Vell
Binidali Nou
Binissafúller
Binissafúller Nou
Binixica Vell
Binixica Nou
Binimel-là
Binimel-là Nou
Binicalaf
Binisues
Binissues
Binissafúa
Binissafúa Nou
Binixica
Binixica Nou
Binimel-là
Binimel-là Nou
Binicodrell
Binicodrell Nou
Binidali
Binidali Nou
Binigaus
Binigaus Nou
Binibeca
Binibeca Nou
Binissafúller
Binissafúller Nou
Binissafúa
Binissafúa Nou
Binisafua
Binisafua Nou
Binisafuet
Binisafuet Nou
Binicalaf
Binicalaf Nou

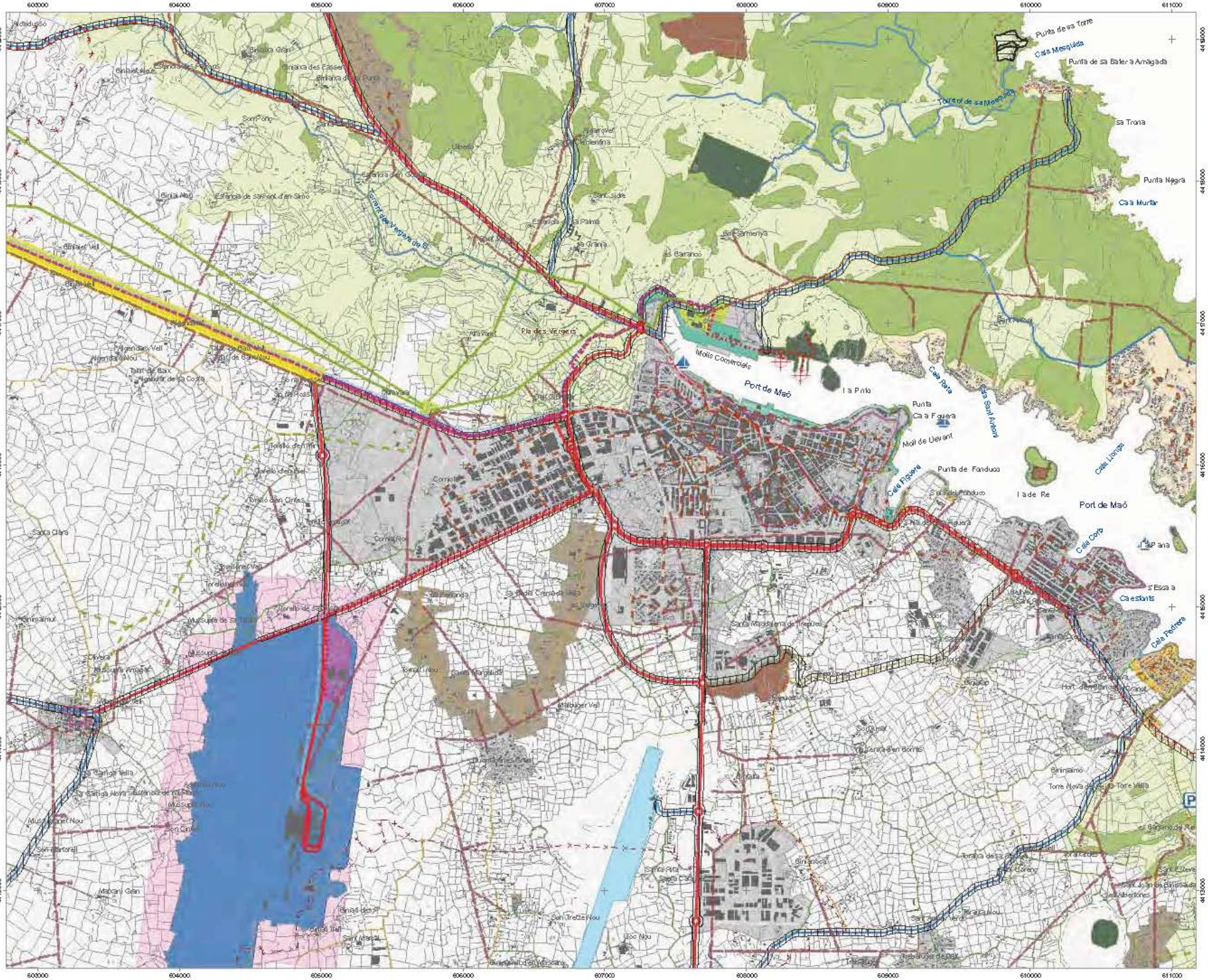
Port de Maó
Molls Comercials
La Pinta
Punta Cala Figuera
Moll de Llevant
Punta de Fanduco
Illa de Re
Cala Corb
Cala Pedrera
Cala Llonga
Cala Mesquida
Punta de sa Torre
Punta de sa Bateria Amagada
Punta Negra
Cala Murtar
Torrent de sa Mesquida
Cala Rata
Cala Sant Antoni
Es Castell
Es Freginal
Es Barranco
Es Grana
Es Palmar
Sant Isidre
Sant Climent
Sa Trona
Binisafua
Binisafuet
Binisafuet Vell
Binisafuet Nou
Binisafuet Petit
Binisafua Gran
Binisafua des Passeres
Binisafua de sa Punta
Binisafua Nou
Binisafua Vell
Binisafua Mog
Binisafua de Sant Simo
Binisafua de Vergara de Sa
Binisafua de Vergara de Ses

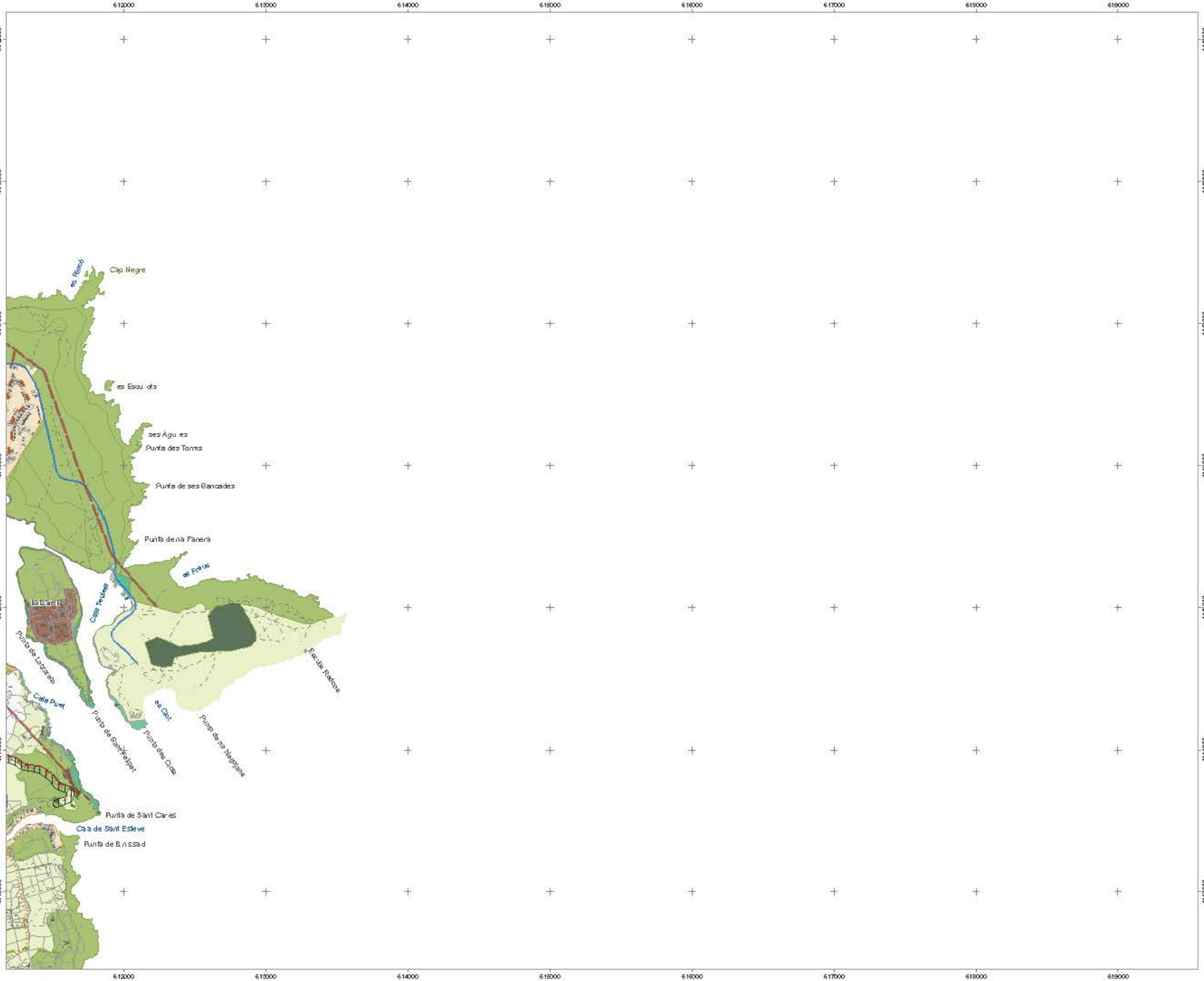

CONSELL INSULAR DE MENORCA

Sistema d'assentaments

- Nuclis tradicionals
- Zones turístiques
- Altres nuclis tradicionals
- Nuclis rurals
- Centre històric
- Area de reconversió territorial (ART)

Equipaments

- Sistema general de zones d'interès per a la defensa
- Equipament públic

Xarxa viària

- Xarxa primària
- Xarxa secundària
- Camins rurals
- Altres camins rurals
- Implantació de carril de vehicles ents
- Camí rea de nord
- Camí de cavalls
- Camí d'en Kane
- Aparcaments

Infraestructures de transport: ports i aeroports

- Infraestructures portuàries nstal·lacions marítimes
- Ports esportius
- Sistema general aeroportuari
- Àrea cautelar aeroportuària
- Aeròdrom
- Heliport
- Línia autobús
- Parades principals d'autobús

Transport i emmagatzematge d'energia

- Xarxa d'alta tensió existent
- Xarxa de mitja tensió existent
- Xarxa de mitja tensió nova
- Xarxa subterrània de mitja tensió
- Dipòsit de combustible
- Poliducte
- Gasoducte
- Centrals elèctriques
- Reserva per a canalització d'infraestructures
- Descàrrega de combustible

Sòl rústic protegit

- Alt nivell de protecció
- Nivell norma de protecció

Signes convencionals

- Límit municipal
- Camins
- Senders
- Edificis
- Torrents
- Parets seques

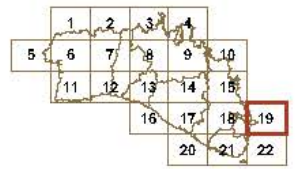

NORMA TERRITORIAL TRANSITÒRIA

Sistema assentaments, equipaments i infraestructures

Setembre de 2014

N

ETRS 89 FUS 31N

Escala 1:25000

0 250 500 1.000 m

full **19**

DEPARTAMENT D'ORDENACIÓ DEL TERRITORI DEL CIM

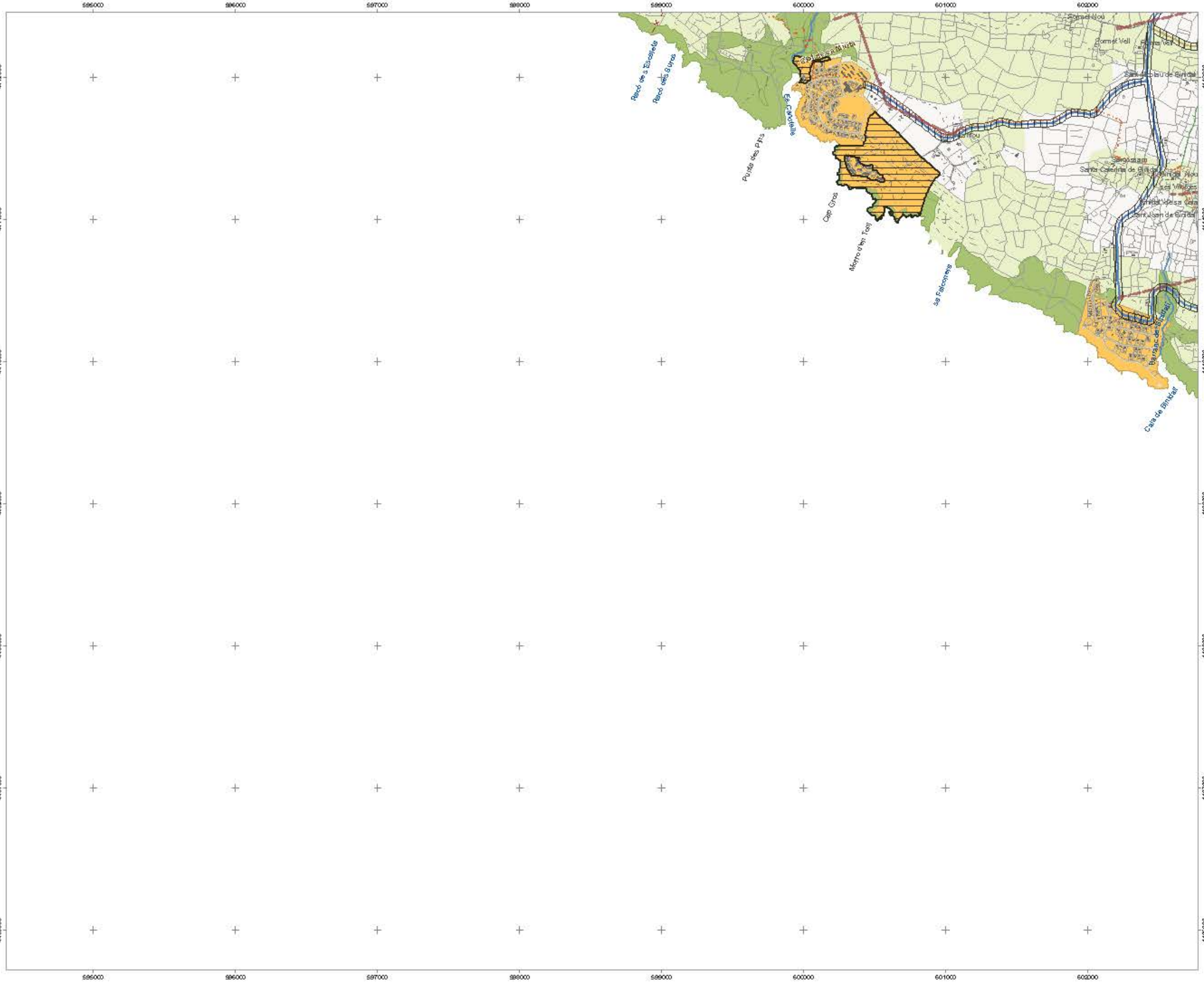
596000
597000
598000
599000
600000
601000
602000
4412000
4411000
4410000
4409000
4408000
4407000
4406000
4405000
Rafal des Sitjolets
Rafal des Sirocs
Es Fangueig
Punta des Pins
Cap Gros
Morro d'en Tost
Se Falconera
Barranc de Binidali
Cala de Binidali
Cala Binimel-lá
Cala Binimel-lá Nova
Cornet Vell
Cornet Vell
Binidali
Binidali
Santa Cecília de Binidali
Binidali Nou
Binidali Vell
Binidali
Binidali
Binidali

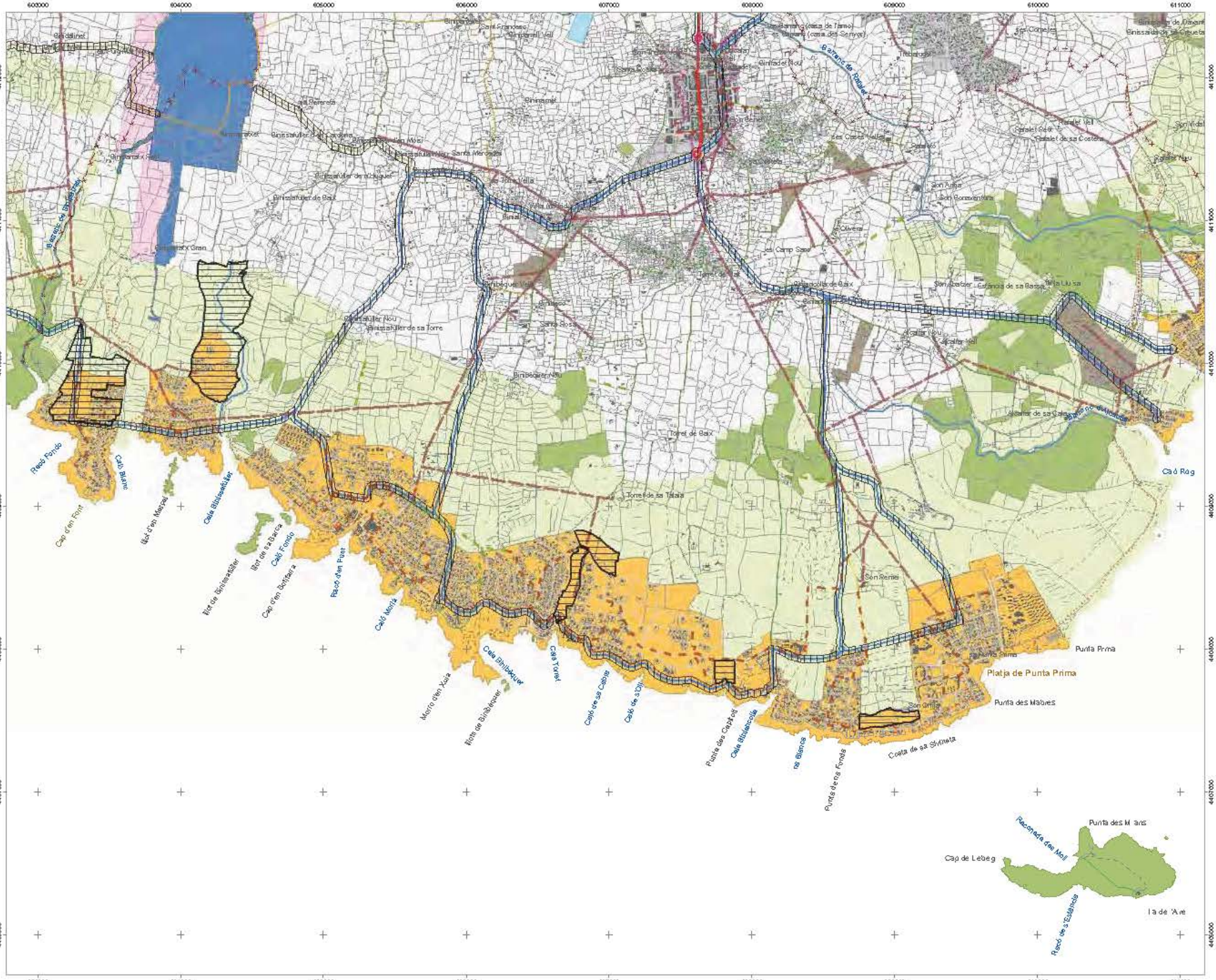
Platja de Punta Prima
Punta Prima
Punta des Mataus
Punta des Mitans
Cap de Lebeg
Illa de 'Aire
Racó de s'Eldanca
Recomera den Moll
Barranc de Forcat
Barranc de Binissafúller
Caló d'en Font
Caló Blanc
Illot d'en Marçal
Cala Binissafúller
Illot de Binissafúller
Illot de sa Barca
Caló d'en Bonfilera
Caló Fondo
Racó d'en Pinet
Caló Morlà
Morro d'en Xuia
Cala Binibeguer
Caló Torret
Caló de sa Calma
Caló de s'Oli
Punta des Caparrós
Cala Binisafúller
Punta de na Fonda
Costa de sa Sivineta
Caló Rog
Torret de Baix
Torret de sa Talaia
Son Remei
Binissafúller Nou
Binissafúller de sa Torre
Binissafúller de Baix
Binissafúller de Mig Quel
Binissafúller Gran
Binissafúller de Dalt
Binissafúller Vell
Binibeguer Vell
Binibeguer Nou
Binimarsal
Binimarsalet
Binimarsalix
Binimarsalix Gran
Binissafúller Santa Margalida
Binissafúller de Sant Francesc
Binissafúller de sa Creueta
Binissafúller de Devant
Binissafúller de Baix
Binissafúller de Mig Quel
Binissafúller Nou
Binissafúller de sa Torre
Binissafúller Vell
Binissafúller de Dalt
Binissafúller Gran



CONSELL INSULAR DE MENORCA

Sistema d'assentaments

- Nuc s trad cionas
- Zones turist ques
- Atres nuc s trad cionas
- Nuc s rurals
- Centre h stór c
- Area de reconvers ó territ tora (ART)

Equipaments

- S stema genera de zones d' nterès per a la defensa
- Equ pament públ c

Xarxa viària

- Xarxa pr mària
- Xarxa secundària
- Cam ns rurals
- Atres cam ns rurals
- Impantació de carr de vehicles ents
- Camí rea de nord
- Camí de cava s
- Camí d'en Kane
- Aparcaments

Infraestructures de transport: ports i aeroports

- Infraestrucutres portuàres nsta : acions marítimes
- Ports esport us
- S stema genera aeroportuar
- Àrea cautelar aeroportuar a
- Aeródrom
- He port
- Lín a autobús
- Parades pr nc pals d'autobús

Transport i emmagatzematge d'energia

- Xarxa d'alta tensió ex sient
- Xarxa de mitja tensió ex sient
- Xarxa de mitja tensió nova
- Xarxa subterrània de mitja tensió
- D pòst de combust ble
- Po ducte
- Gasoducte
- Centra e èctr ca
- Reserva per a canal tzació d' nfraestructures
- Descàrrega de combust ble

Sòl rústic protegit

- Al nve de protecció
- N ve norma de protecció

Signes convencionals

- Límit mun cipa
- Cam ns
- Senders
- Ed fics
- Torrents
- Parets seques

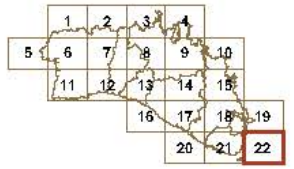

NORMA TERRITORIAL TRANSITÒRIA

Sistema assentaments, equipaments i infraestructures

Setembre de 2014

N

ETRS 89 FUS 31N

Escala 1:25000

0 250 500 1.000 m

full

22

DEPARTAMENT D'ORDENACIÓ DEL TERRITORI DEL CIM

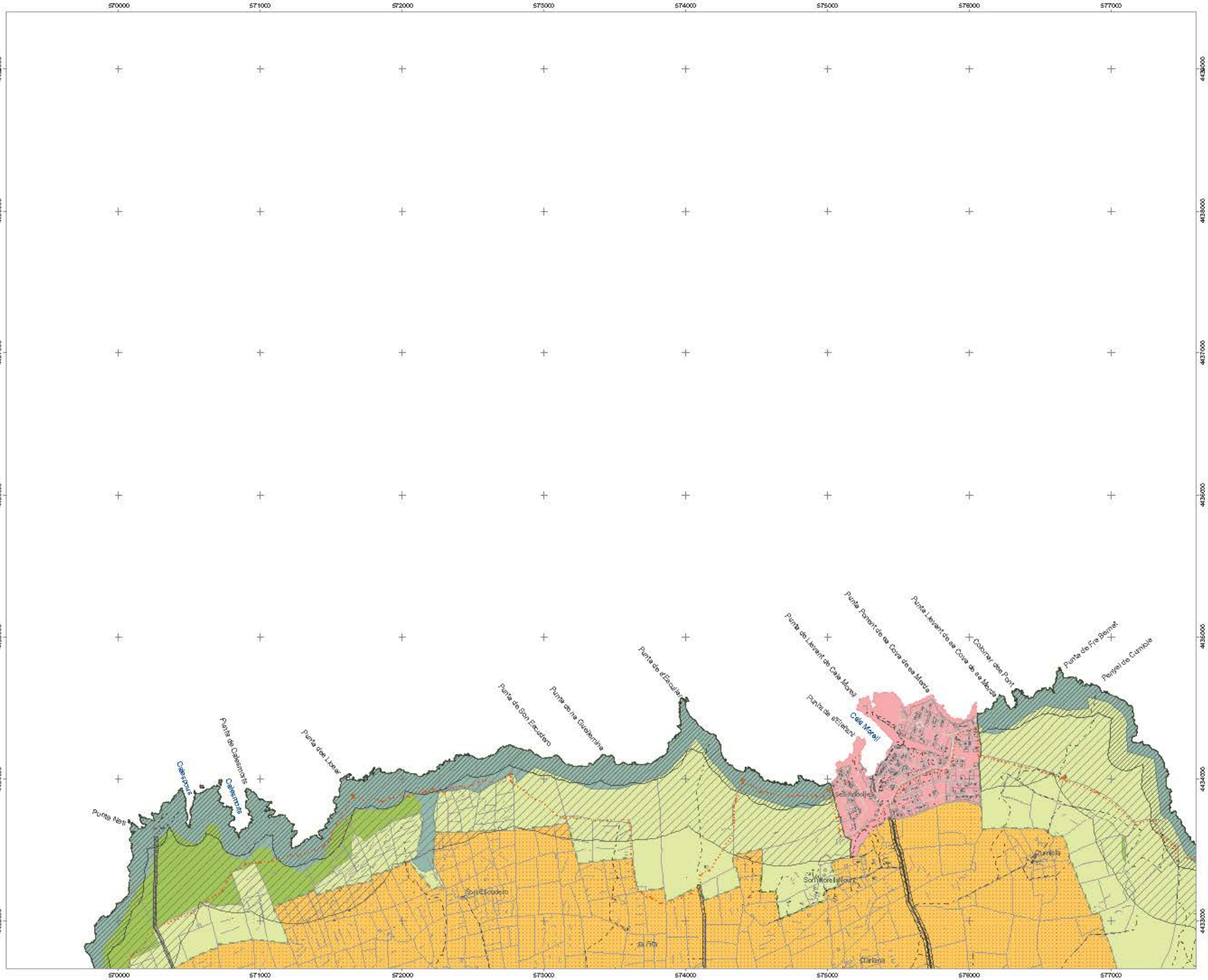

CONSELL INSULAR DE MENORCA

Sòl rústic protegit

Alt nivell de protecció

- Alzinar
- Aladern
- Zona humida
- Illot
- Vegetació rupícola
- Ullastrar
- Sistema dunar
- Barranc
- Zona de protecció costera (100 m)
- Parc Natural

Nivell de protecció normal

- Àrea natural d'especial interès (ANEI)
- Àrea natural d'interès territorial (ANIT)
- Àrea interès paisatgístic (AIP)
- Area rural d'interès paisatgísitc (ARIP)
- APT de carreteres
- APT de costa (500 m)

Sòl rústic comú

- Àrea de transició
- Area interès agrari
- Sòl rústic general

Nuclis rurals

- Nucli rural

Altres qualificacions

- Hortal d'oci
- Equipaments

Sòl ubà i urbanitzable

- Sòl urbà
- Sòl urbanitzable
- Area de reconversió territorial (ART)

Signes convencionals

- Xarxa primària
- Xarxa secundària
- Xarxa rural o local
- Camins
- Senders
- Camí real del nord
- Camí de cavalls
- Camí d'en Kane
- Límit municipal
- Edificis
- Torrents
- Parets seques

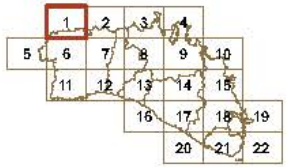

NORMA TERRITORIAL TRANSITÒRIA

Ordenació del sòl rústic

Setembre de 2014

N

ETRS 89 FUS 31N

Escala 1:10000

0 250 500 1.000 m

full 1

DEPARTAMENT D'ORDENACIÓ DEL TERRITORI DEL CIM

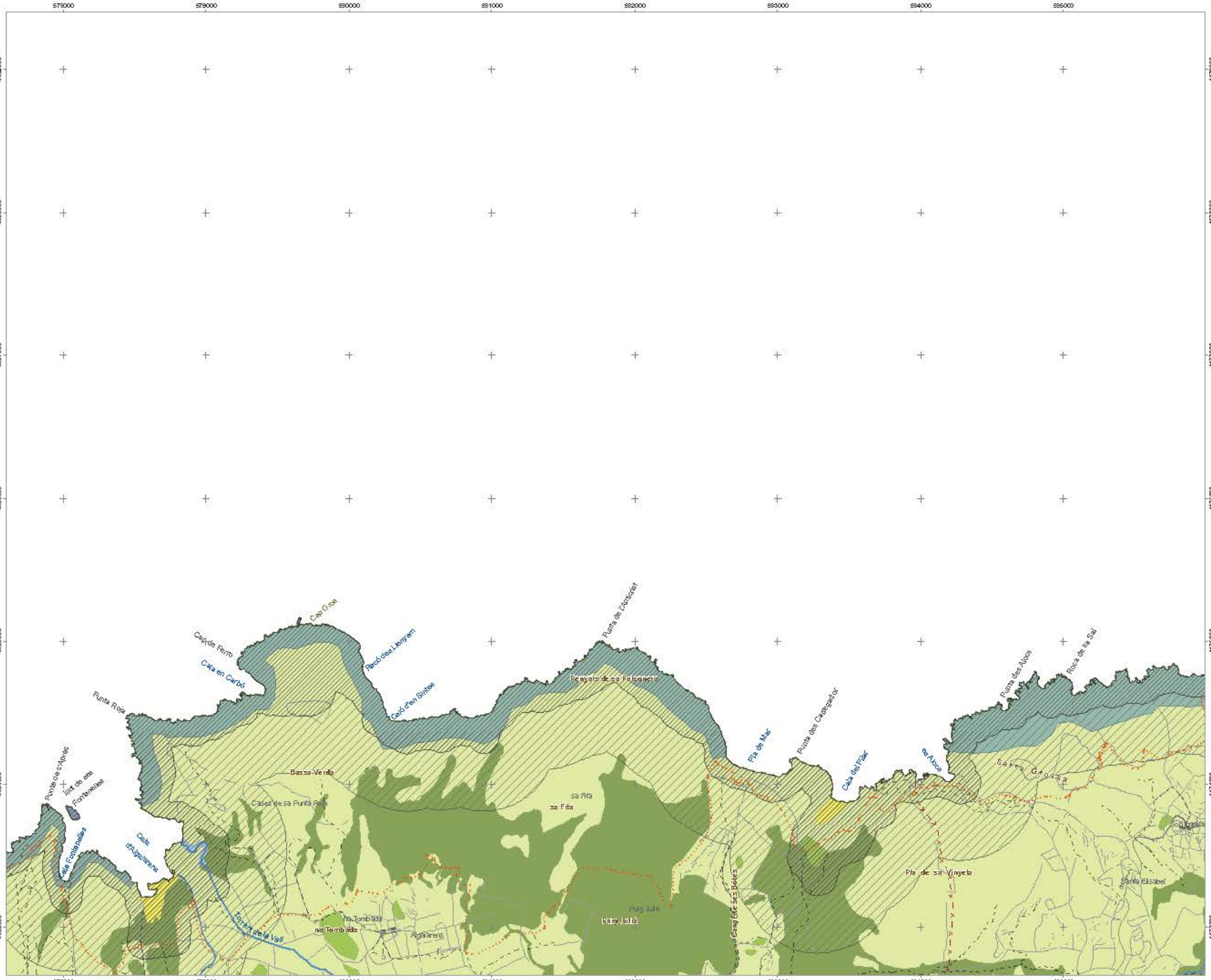
578000
579000
580000
581000
582000
583000
584000
585000
4439000
4438000
4437000
4436000
4435000
4434000
4433000
Cap d'Artrutx
Cala en Turqueta
Cala en Blanes
Cala en Forcat
Cap d'Or
Cap de Ferro
Cala en Carbó
Punta Roja
Punta de s'Alpeta
Illot de sa Fontanelles
Cala Fontanelles
Cala d'Algaiarens
Torrent de la Vall
Bassa Verda
Caseta de sa Punta Roja
Pas de Cavalls
Parc Natural
Parets seques
Edificis
Torrents
Límit municipal
Camí d'en Kane
Camí de cavalls
Camí real del nord
Senders
Camins
Xarxa rural o local
Xarxa secundària
Xarxa primària
Nucli rural
Equipaments
Hortal d'oci
Àrea de reconversió territorial (ART)
Sòl urbanitzable
Sòl urbà
APT de costa (500 m)
APT de carreteres
Àrea rural d'interès paisatgísitc (ARIP)
Àrea interès paisatgístic (AIP)
Àrea natural d'interès territorial (ANIT)
Àrea natural d'especial interès (ANEI)
Zona de protecció costera (100 m)
Sistema dunar
Vegetació rupícola
Zona humida
Alzinar
Aladern
Illot
Ullastrar
Barranc
Sòl rústic protegit
Alt nivell de protecció
Nivell de protecció normal
Sòl rústic comú
Àrea de transició
Area interès agrari
Sòl rústic general
Nuclis rurals
Altres qualificacions
Sòl ubà i urbanitzable
Signes convencionals
Penyals de sa Falconera
Punta de l'Aptosset
Punta des Nous
Roca de sa Sal
Pla de Mar
Punta des Castellards
Cala del Pilar
Sa Roca
Serra Grossa
Pla de sa Vinyeta
Santa Elisabet
Son Comes
Sa Fita
Bassa Verda
Pla de sa Vinyeta
Puig Julià
Algaiarens
Na Tombada
Cala d'en Blanes
Cala en Forcat
Cala en Carbó
Cap de Ferro
Cap d'Or
Punta Roja
Punta de s'Alpeta
Illot de sa Fontanelles
Cala Fontanelles
Cala d'Algaiarens
Torrent de la Vall
Caseta de sa Punta Roja
Bassa Verda
Pas de Cavalls
Parc Natural
Parets seques
Edificis
Torrents
Límit municipal
Camí d'en Kane
Camí de cavalls
Camí real del nord
Senders
Camins
Xarxa rural o local
Xarxa secundària
Xarxa primària
Nucli rural
Equipaments
Hortal d'oci
Àrea de reconversió territorial (ART)
Sòl urbanitzable
Sòl urbà
APT de costa (500 m)
APT de carreteres
Àrea rural d'interès paisatgísitc (ARIP)
Àrea interès paisatgístic (AIP)
Àrea natural d'interès territorial (ANIT)
Àrea natural d'especial interès (ANEI)
Zona de protecció costera (100 m)
Sistema dunar
Vegetació rupícola
Zona humida
Alzinar
Aladern
Illot
Ullastrar
Barranc
Sòl rústic protegit
Alt nivell de protecció
Nivell de protecció normal
Sòl rústic comú
Àrea de transició
Area interès agrari
Sòl rústic general
Nuclis rurals
Altres qualificacions
Sòl ubà i urbanitzable
Signes convencionals
CONSELL INSULAR DE MENORCA
1
2
3
4
5
6
7
8
9
10
11
12
13
14
15
16
17
18
19
20
21
22
NORMA TERRITORIAL TRANSITÒRIA
Ordenació del sòl rústic
Setembre de 2014
N
ETRS 89 FUS 31N
Escala 1:10000
0
250
500
1.000
m
full
2
DEPARTAMENT D'ORDENACIÓ DEL TERRITORI DEL CIM

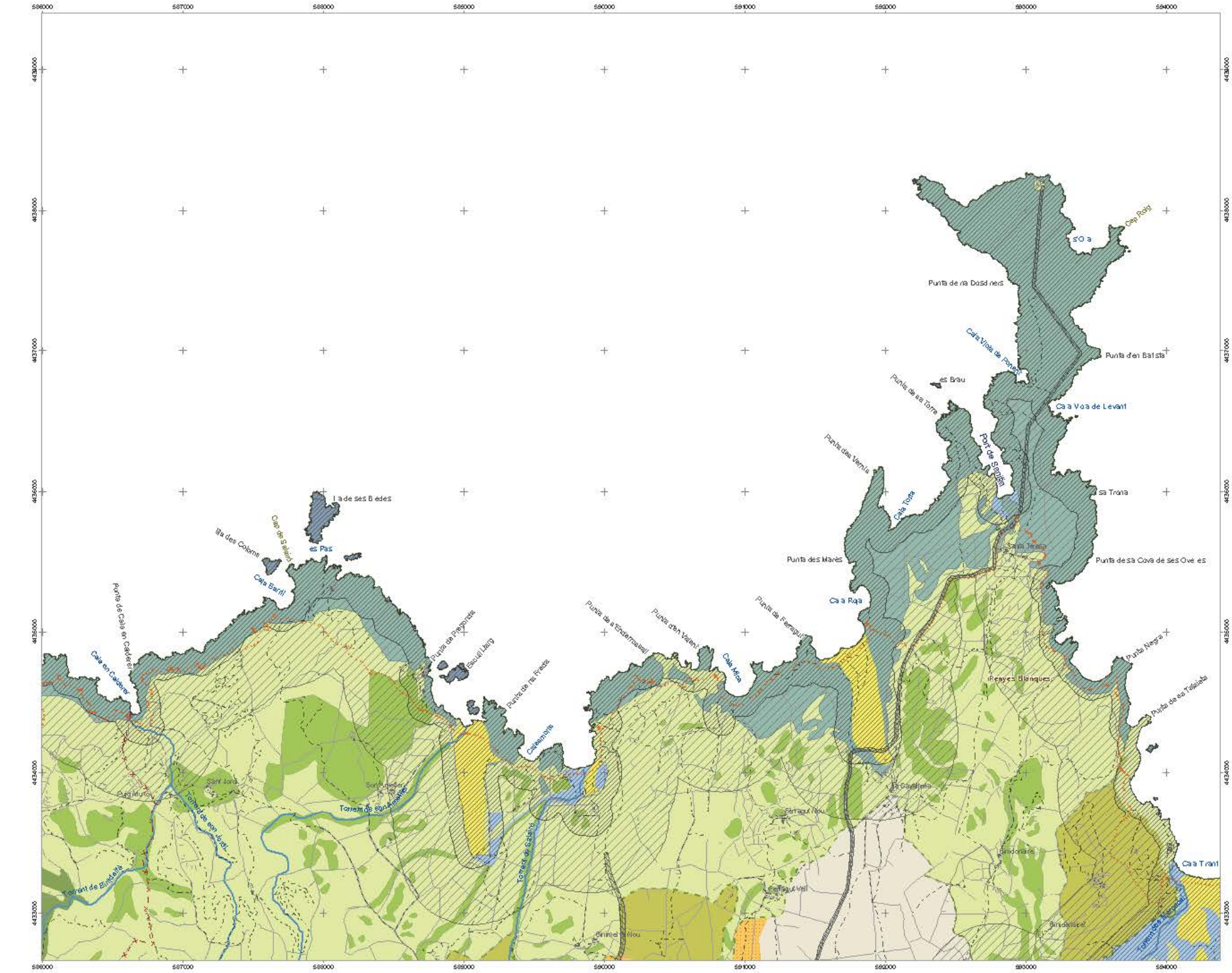

CONSELL INSULAR DE MENORCA

Sòl rústic protegit

Alt nivell de protecció

- Alzinar
- Aladern
- Zona humida
- Illot
- Vegetació rupícola
- Ullastrar
- Sistema dunar
- Barranc
- Zona de protecció costera (100 m)
- Parc Natural

Nivell de protecció normal

- Àrea natural d'especial interès (ANEI)
- Àrea natural d'interès territorial (ANIT)
- Àrea interès paisatgístic (AIP)
- Area rural d'interès paisatgísitc (ARIP)
- APT de carreteres
- APT de costa (500 m)

Sòl rústic comú

- Àrea de transició
- Area interès agrari
- Sòl rústic general

Nuclis rurals

- Nucli rural

Altres qualificacions

- Hortal d'oci
- Equipaments

Sòl ubà i urbanitzable

- Sòl urbà
- Sòl urbanitzable
- Area de reconversió territorial (ART)

Signes convencionals

- Xarxa primària
- Xarxa secundària
- Xarxa rural o local
- Camins
- Senders
- Camí real del nord
- Camí de cavalls
- Camí d'en Kane
- Límit municipal
- Edificis
- Torrents
- Parets seques



NORMA TERRITORIAL TRANSITÒRIA

Ordenació del sòl rústic

Setembre de 2014

N

ETRS 89 FUS 31N

Escala 1:10000

0 250 500 1.000 m

full 3

DEPARTAMENT D'ORDENACIÓ DEL TERRITORI DEL CIM

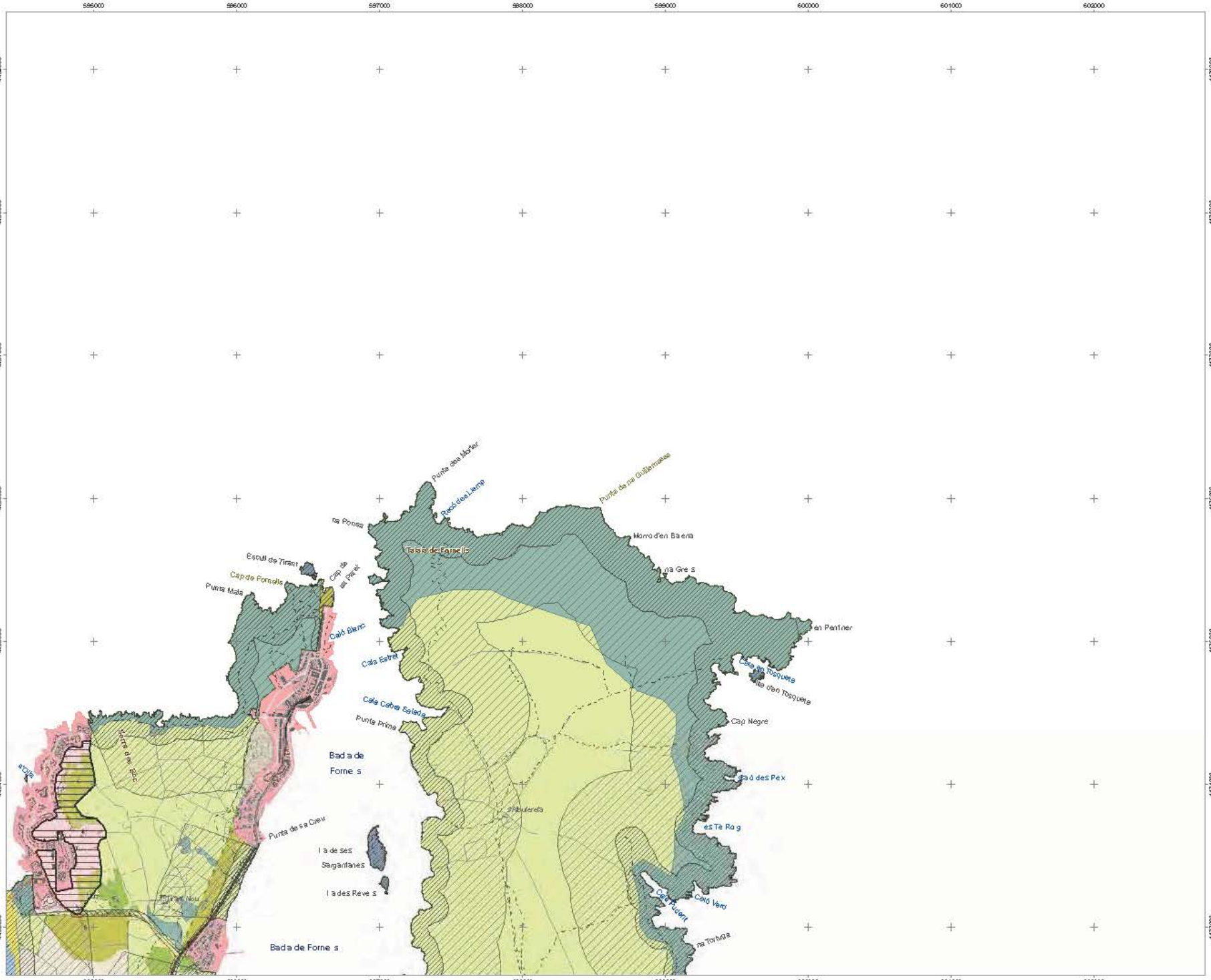

CONSELL INSULAR DE MENORCA

Sòl rústic protegit

Alt nivell de protecció

- Alzinar
- Aladern
- Zona humida
- Illot
- Vegetació rupícola
- Ullastrar
- Sistema dunar
- Barranc
- Zona de protecció costera (100 m)
- Parc Natural

Nivell de protecció normal

- Àrea natural d'especial interès (ANEI)
- Àrea natural d'interès territorial (ANIT)
- Àrea interès paisatgístic (AIP)
- Area rural d'interès paisatgísitc (ARIP)
- APT de carreteres
- APT de costa (500 m)

Sòl rústic comú

- Àrea de transició
- Area interès agrari
- Sòl rústic general

Nuclis rurals

- Nucli rural

Altres qualificacions

- Hortal d'oci
- Equipaments

Sòl ubà i urbanitzable

- Sòl urbà
- Sòl urbanitzable
- Area de reconversió territorial (ART)

Signes convencionals

- Xarxa primària
- Xarxa secundària
- Xarxa rural o local
- Camins
- Senders
- Camí real del nord
- Camí de cavalls
- Camí d'en Kane
- Límit municipal
- Edificis
- Torrents
- Parets seques



NORMA TERRITORIAL TRANSITÒRIA

Ordenació del sòl rústic

Setembre de 2014

N

ETRS 89 FUS 31N

Escala 1:10000

0 250 500 1.000 m

full 4

DEPARTAMENT D'ORDENACIÓ DEL TERRITORI DEL CIM

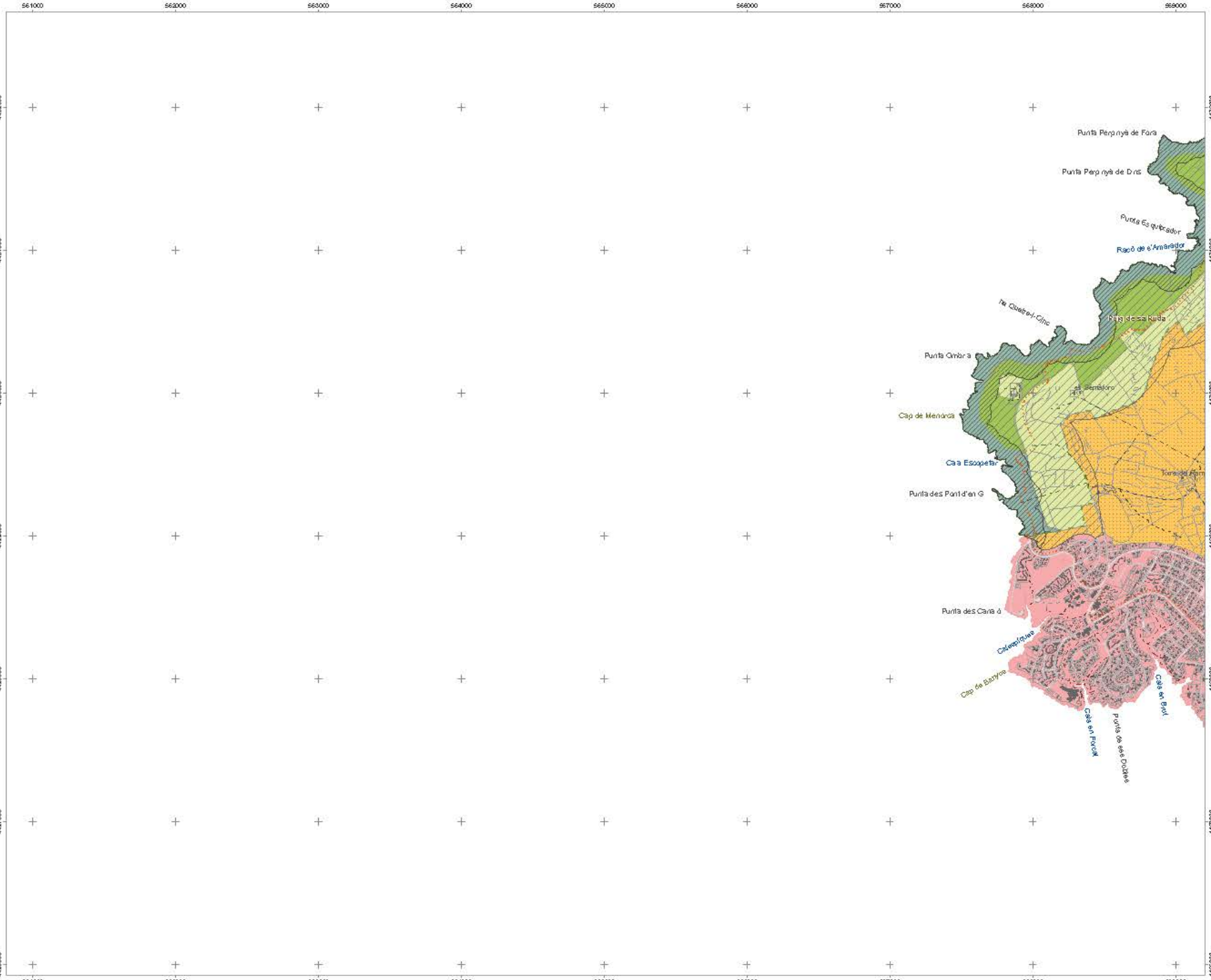

CONSELL INSULAR DE MENORCA

Sòl rústic protegit

Alt nivell de protecció

- Alzinar
- Aladern
- Zona humida
- Illot
- Vegetació rupícola
- Ullastrar
- Sistema dunar
- Barranc
- Zona de protecció costera (100 m)
- Parc Natural

Nivell de protecció normal

- Àrea natural d'especial interès (ANEI)
- Àrea natural d'interès territorial (ANIT)
- Àrea interès paisatgístic (AIP)
- Area rural d'interès paisatgísitc (ARIP)
- APT de carreteres
- APT de costa (500 m)

Sòl rústic comú

- Àrea de transició
- Area interès agrari
- Sòl rústic general

Nuclis rurals

- Nucli rural

Altres qualificacions

- Hortal d'oci
- Equipaments

Sòl ubà i urbanitzable

- Sòl urbà
- Sòl urbanitzable
- Area de reconversió territorial (ART)

Signes convencionals

- Xarxa primària
- Xarxa secundària
- Xarxa rural o local
- Camins
- Senders
- Camí real del nord
- Camí de cavalls
- Camí d'en Kane
- Límit municipal
- Edificis
- Torrents
- Parets seques

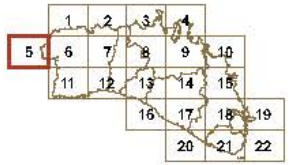

NORMA TERRITORIAL TRANSITÒRIA

Ordenació del sòl rústic

Setembre de 2014

N

ETRS 89 FUS 31N

Escala 1:10000

0 250 500 1.000 m

full 5

DEPARTAMENT D'ORDENACIÓ DEL TERRITORI DEL CIM

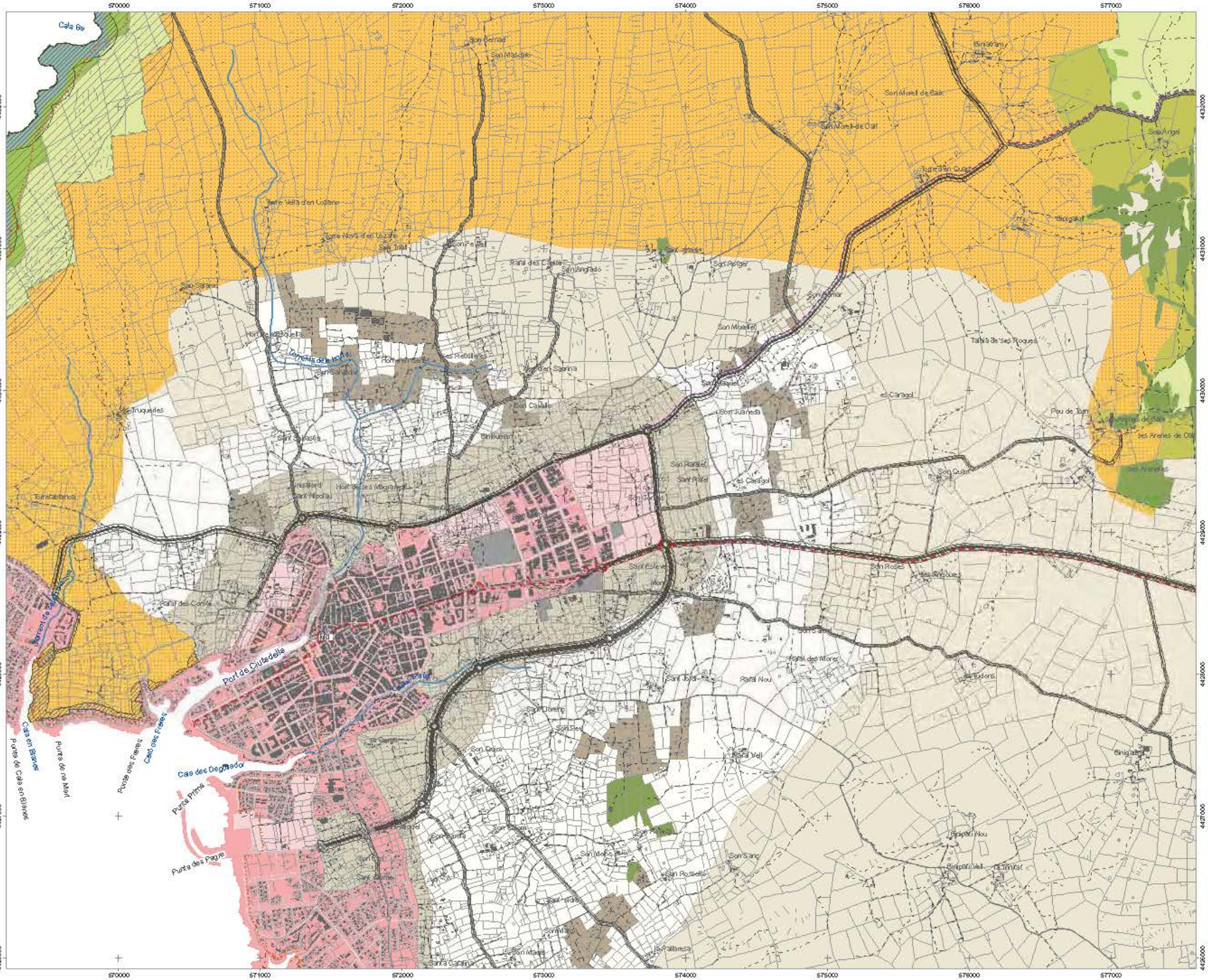
570000
571000
572000
573000
574000
575000
576000
577000
4432000
4431000
4430000
4429000
4428000
4427000
4426000
Cala Bo
Son Bernat
Son Mascaró
Binirramy
Son Morell de Baix
Son Morell de Dalt
Son Angel
Torre Vella d'en Lozano
Torre Nova d'en Lozano
Son Trull
Son Feliu
Rafal des Castell
Son Angladó
Son Roger
Son Salomó
Son Sanmar
Son Morell
Son Quart
Talaia de ses Roques
Torrent de la Font
Son Calado
Son Saura
Binillunent
Son Juaneda
es Caragol
Pou de Tom
Les Arenes de Baix
les Arenes de Dalt
les Truqueres
Son Rafelet
Sant Rafel
Son Roses
Torre Blanca
Rafal des Comte
Port de Ciutadella
Torrent de Cala en Blanes
Cala en Blanes
Punta de Cala en Blanes
Punta de na Mirel
Punta des Frares
Caló des Frares
Cala des Degollador
Punta Prima
Punta des Pagès
Rafal des Morer
Rafal Nou
Rafal Vell
Son Sang
Binigaus
Binigaus Nou
Binigaus Vell
la Mitjana
la Pallaresa
Santa Catalina
Son Mas
Son Rossello
Son Olivera
Son Cejan
Son Sanso
Son Sanxo
Son Mercé
Son Sanxet
Son Gallet
Son Carrio
Son Gallet
Son Mercé
Son Sanxo

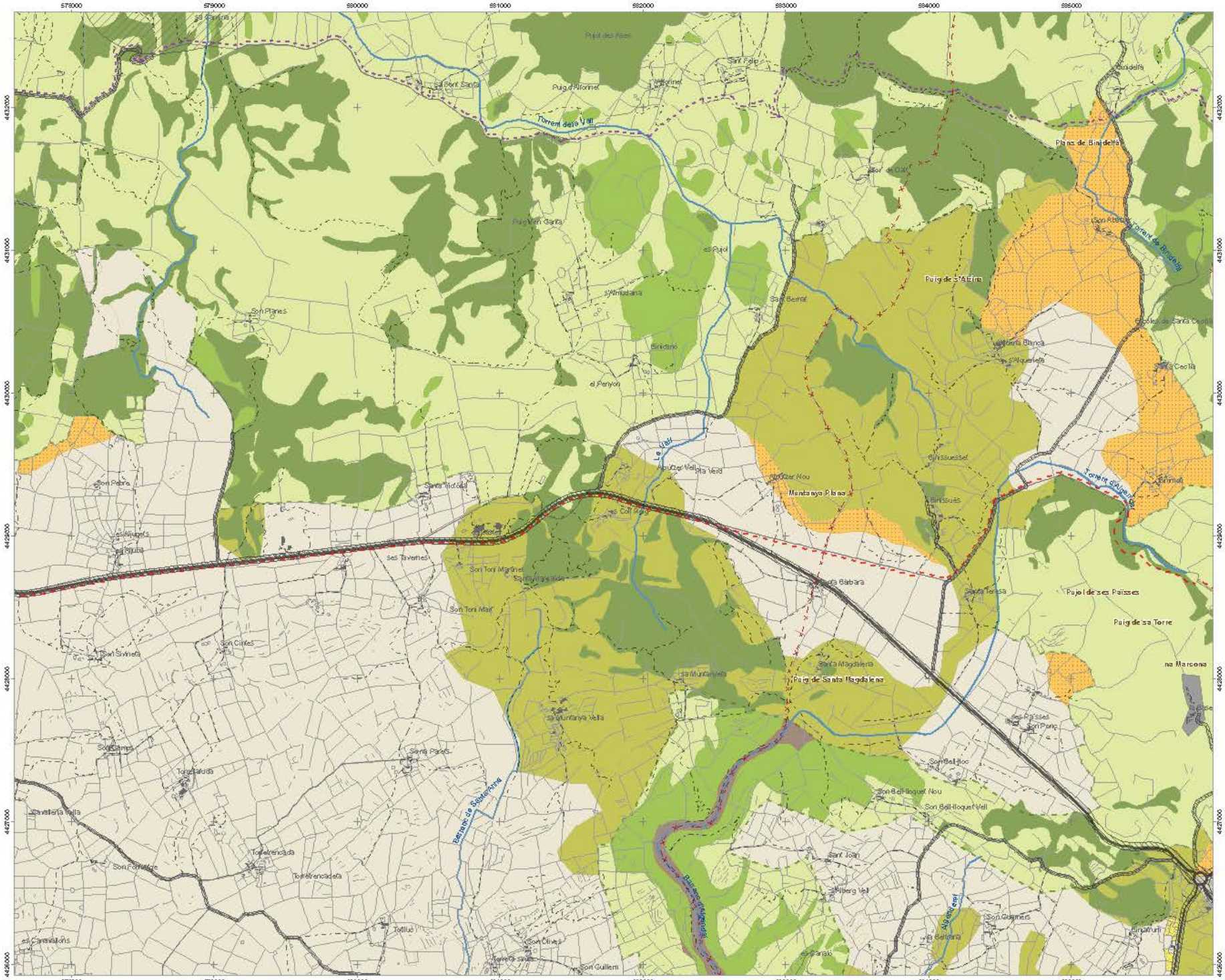
578000
579000
580000
581000
582000
583000
584000
585000
4432000
4431000
4430000
4429000
4428000
4427000
4426000
Puig des Rics
Sant Felip
Puig d'Alfonnet
Alfonnet
Torrent dels Vall
Planes de Binidelfà
Puig Vell Santa
es Puiol
s'Almudaina
Son Planes
Sant Bernat
Puig de s'Alzina
Binicalno
el Penyon
Binissuesset
Mantanya Plana
Son Pedro
Santa Victoria
ses Tavernes
Son Toni Martinet
Son Toni Mair
Son Sivinet
Son Cintes
Santa Barbara
Santa Teresa
Pujol de ses Paisses
Puig de sa Torre
Santa Magdalena
Puig de Santa Magdalena
sa Muntanya Vella
Son Parets
Son Bell-Hoc
Son Bell-Hoquet Nou
Son Bell-Hoquet Vell
Sant Joan
Son Olives
Son Guillem
Son Gramers
Torrent de Binidelfà
Torrent d'Alpenta
Barranc de Sant Joan
Barranc d'Algendaret
Barranc de Son Bell-Hoquet
CONSELL INSULAR DE MENORCA
Sòl rústic protegit
Alt nivell de protecció
Alzinar
Aladern
Zona humida
Illot
Vegetació rupícola
Ullastrar
Sistema dunar
Barranc
Zona de protecció costera (100 m)
Parc Natural
Nivell de protecció normal
Àrea natural d'especial interès (ANEI)
Àrea natural d'interès territorial (ANIT)
Àrea interès paisatgístic (AIP)
Area rural d'interès paisatgísitc (ARIP)
APT de carreteres
APT de costa (500 m)
Sòl rústic comú
Àrea de transició
Area interès agrari
Sòl rústic general
Nuclis rurals
Nucli rural
Altres qualificacions
Hortal d'oci
Equipaments
Sòl ubà i urbanitzable
Sòl urbà
Sòl urbanitzable
Area de reconversió territorial (ART)
Signes convencionals
Xarxa primària
Xarxa secundària
Xarxa rural o local
Camins
Senders
Camí real del nord
Camí de cavalls
Camí d'en Kane
Límit municipal
Edificis
Torrents
Parets seques
1
2
3
4
5
6
7
8
9
10
11
12
13
14
15
16
17
18
19
20
21
22
NORMA TERRITORIAL TRANSITÒRIA
Ordenació del sòl rústic
Setembre de 2014
N
ETRS 89 FUS 31N
Escala 1:10000
0
250
500
1.000
m
full
7
DEPARTAMENT D'ORDENACIÓ DEL TERRITORI DEL CIM

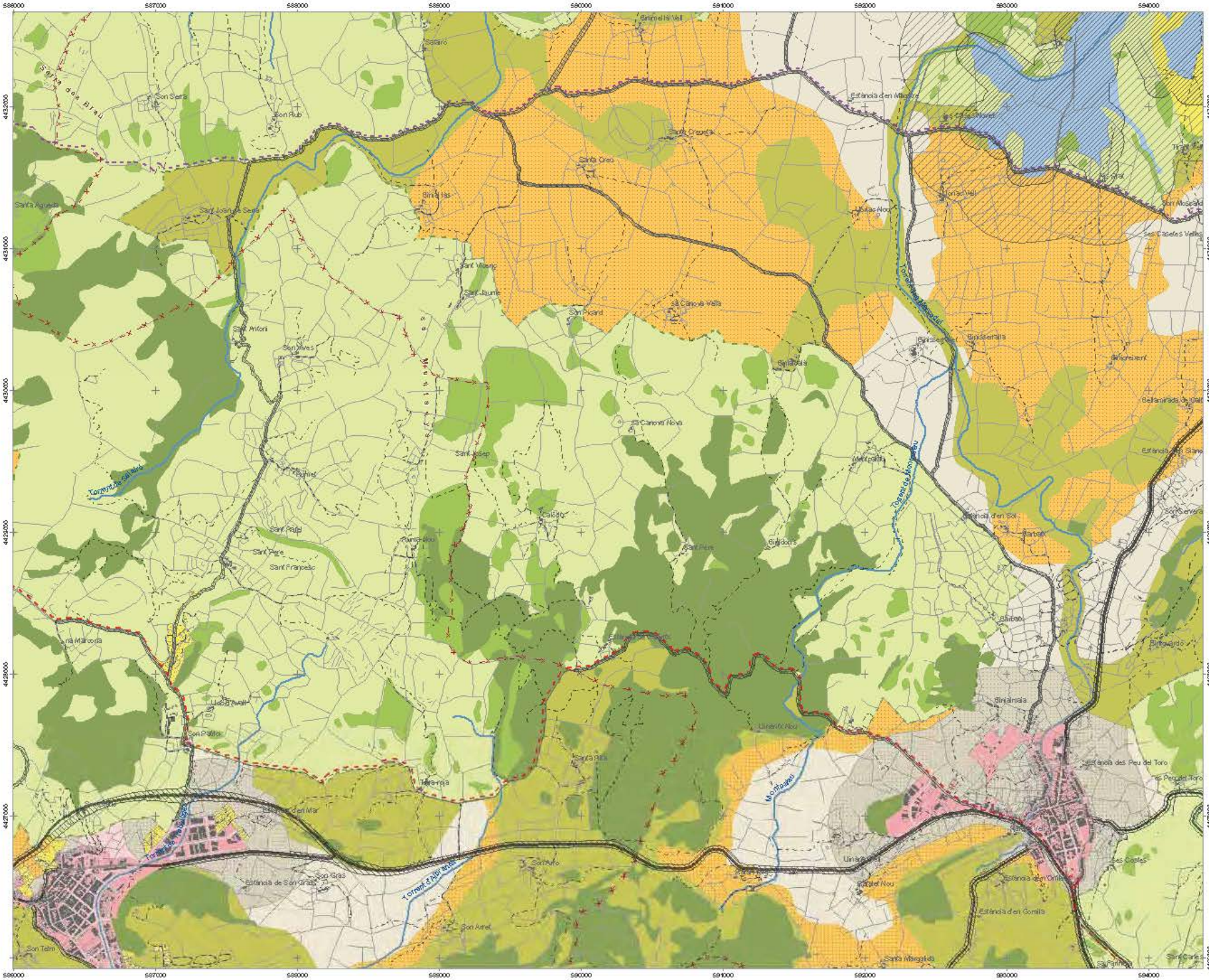

CONSELL INSULAR DE MENORCA

Sòl rústic protegit

Alt nivell de protecció

- Alzinar
- Aladern
- Zona humida
- Illot
- Vegetació rupícola
- Ullastrar
- Sistema dunar
- Barranc
- Zona de protecció costera (100 m)
- Parc Natural

Nivell de protecció normal

- Àrea natural d'especial interès (ANEI)
- Àrea natural d'interès territorial (ANIT)
- Àrea interès paisatgístic (AIP)
- Area rural d'interès paisatgísitc (ARIP)

- APT de carreteres
- APT de costa (500 m)

Sòl rústic comú

- Àrea de transició
- Area interès agrari
- Sòl rústic general

Nuclis rurals

- Nucli rural

Altres qualificacions

- Hortal d'oci
- Equipaments

Sòl ubà i urbanitzable

- Sòl urbà
- Sòl urbanitzable
- Area de reconversió territorial (ART)

Signes convencionals

- Xarxa primària
- Xarxa secundària
- Xarxa rural o local
- Camins
- Senders
- Camí real del nord
- Camí de cavalls
- Camí d'en Kane
- Límit municipal
- Edificis
- Torrents
- Parets seques



NORMA TERRITORIAL TRANSITÒRIA

Ordenació del sòl rústic

Setembre de 2014

N

ETRS 89 FUS 31N

Escala 1:10000

0 250 500 1.000 m

full 8

DEPARTAMENT D'ORDENACIÓ DEL TERRITORI DEL CIM

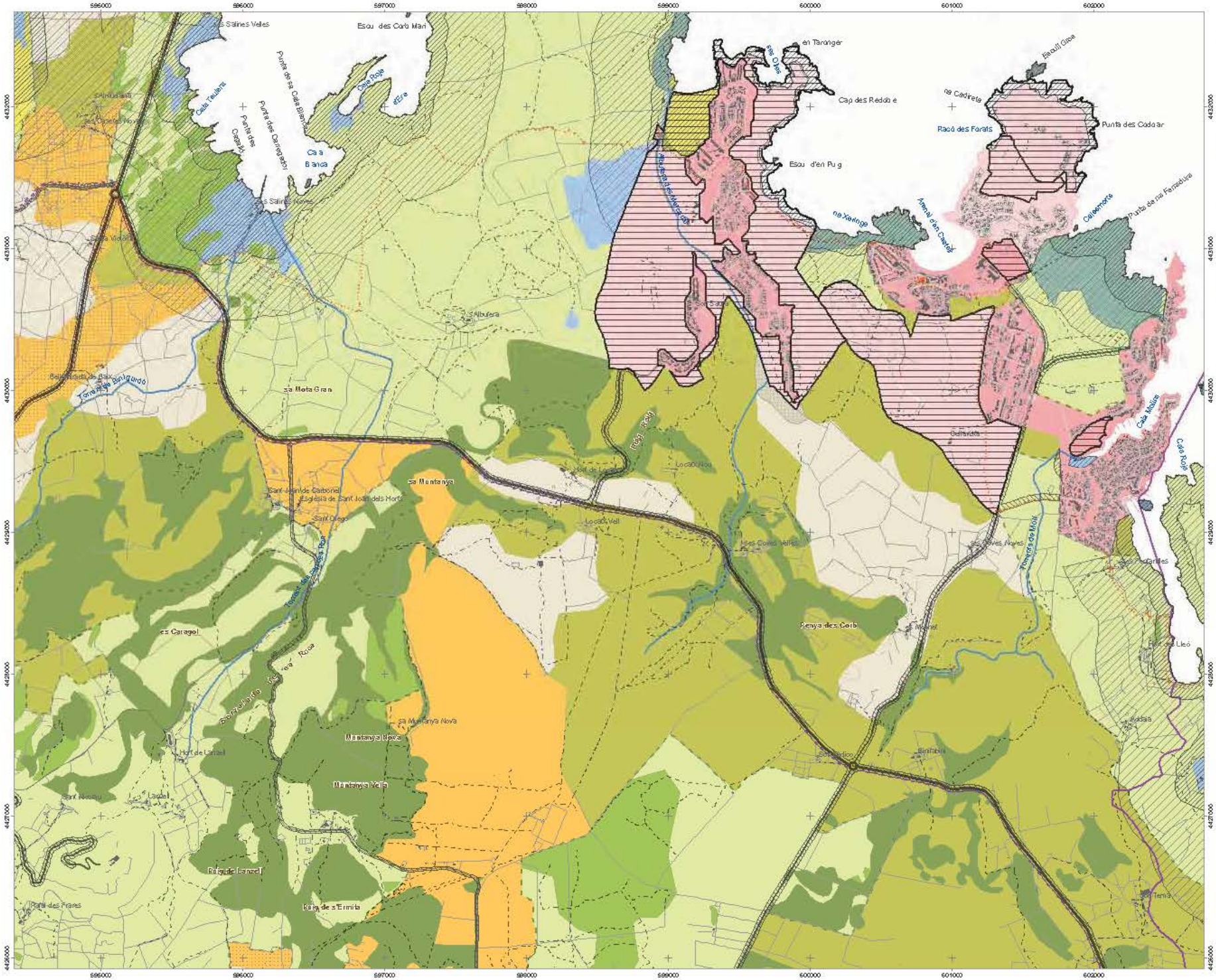
Es Salines Velles
Escull des Cavall Marí
Punta de sa Cala Blanca
Cala Roja
d'Ets
Cala Teulera
Punta des Cavalls
Punta des Carregador
Cala Blanca
Es Salines Noves
Cala Viola
Es Albufera
Cap des Redó
Escull d'en Pug
Racó des Forats
Punta des Cadolar
Cala Morlanda
Punta de ses Fenadures
Arenal d'en Castell
Cala Molins
Cala Roja
Sa Mota Grua
Sa Muntanya
Sant Joan de Corbera
Església de Sant Joan des Horts
Sant Diego
Sa Muntanya Nova
Muntanya Nova
Muntanya Vella
Hort de Lanzel
Lanzel
Sant Nicolau
Es Caragol
Roda
Roda
Roda

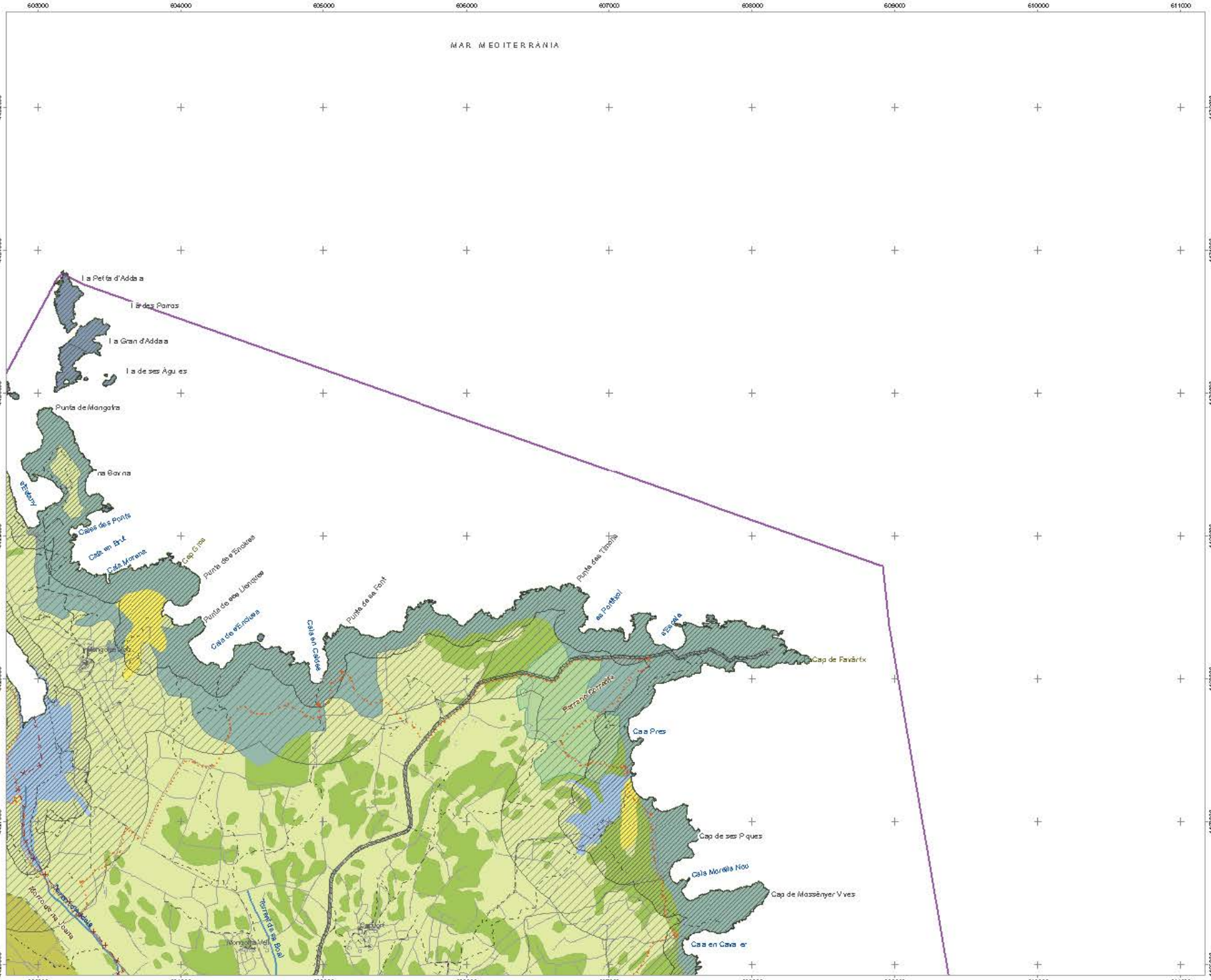

CONSELL INSULAR DE MENORCA

Sòl rústic protegit

Alt nivell de protecció

- Alzinar
- Aladern
- Zona humida
- Illot
- Vegetació rupícola
- Ullastrar
- Sistema dunar
- Barranc
- Zona de protecció costera (100 m)
- Parc Natural

Nivell de protecció normal

- Àrea natural d'especial interès (ANEI)
- Àrea natural d'interès territorial (ANIT)
- Àrea interès paisatgístic (AIP)
- Area rural d'interès paisatgísitc (ARIP)
- APT de carreteres
- APT de costa (500 m)

Sòl rústic comú

- Àrea de transició
- Area interès agrari
- Sòl rústic general

Nuclis rurals

- Nucli rural

Altres qualificacions

- Hortal d'oci
- Equipaments

Sòl ubà i urbanitzable

- Sòl urbà
- Sòl urbanitzable
- Area de reconversió territorial (ART)

Signes convencionals

- Xarxa primària
- Xarxa secundària
- Xarxa rural o local
- Camins
- Senders
- Camí real del nord
- Camí de cavalls
- Camí d'en Kane
- Límit municipal
- Edificis
- Torrents
- Parets seques



NORMA TERRITORIAL TRANSITÒRIA

Ordenació del sòl rústic

Setembre de 2014

N

ETRS 89 FUS 31N

Escala 1:10000

0 250 500 1.000 m

full **10**

DEPARTAMENT D'ORDENACIÓ DEL TERRITORI DEL CIM

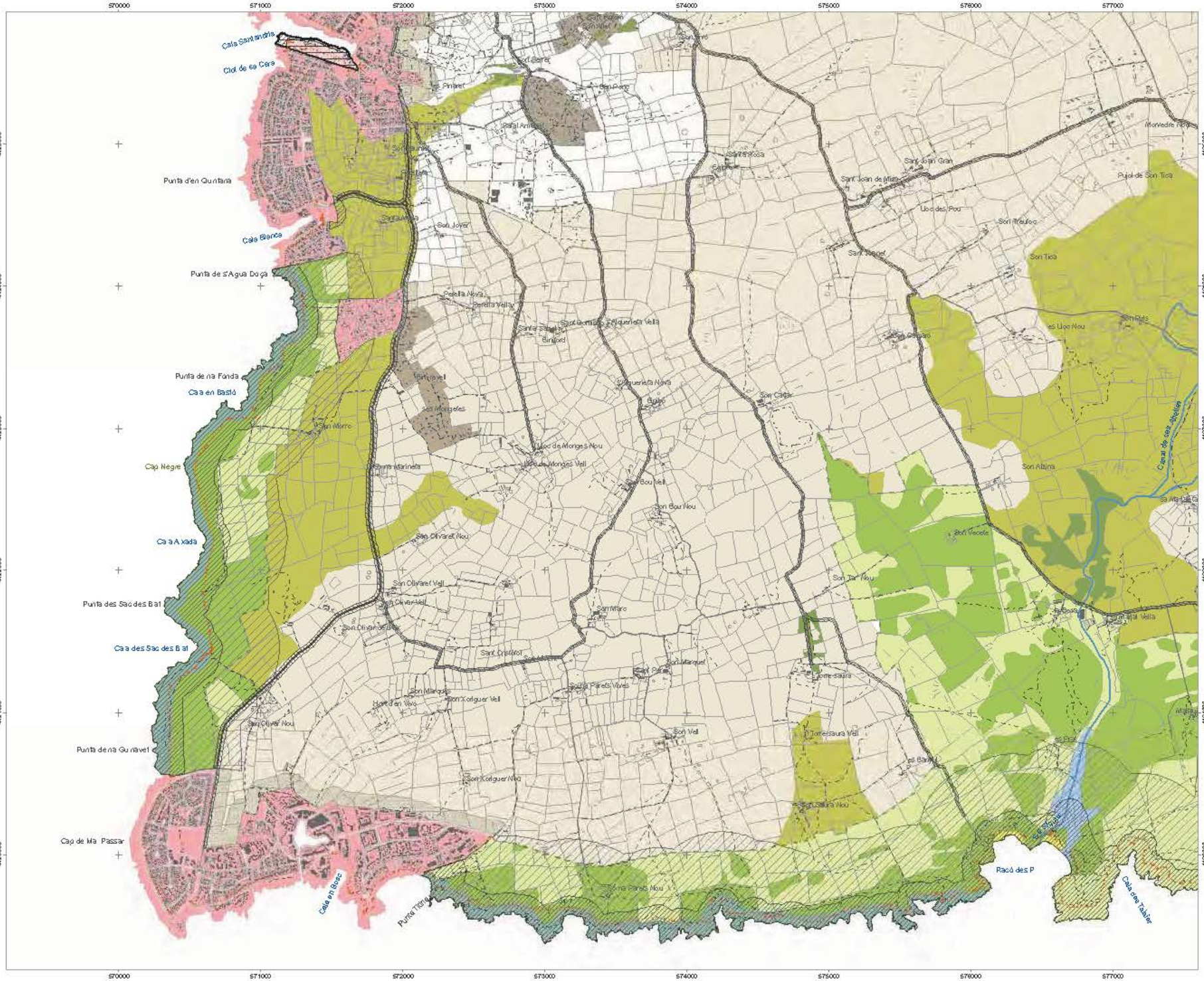
570000
571000
572000
573000
574000
575000
576000
577000
4425000
4424000
4423000
4422000
4421000
4420000
Cala Sanitja
Cala Blanca
Punta de s'Aigua Dolça
Punta de na Fonda
Cala en Bastió
Cap Negre
Cala Axada
Punta des Sacdes Bat
Cala des Sacdes Bat
Punta de na Gumavet
Cap de Ma Passar
Cala es Talaier
Son Tica
Son Altura
Son Olivaret Nou
Son Olivaret Vell
Son Marc
Son Vell
Son Bou Nou
Son Bou Vell
Son Cardona
Son Vicenç
Son Joyer
Son Morro
Son Marquet
Son Xorliguer Vell
Son Xorliguer Nou
Sant Joan de Missa
Sant Joan Gran
Sant Isidre
Sant Cristofol
Sant Pere
Sant Miquel
Sant Agustí
Sant Tomàs
Sant Rafel
Sant Antoni
Sant Pere
Sant Joan
Sant Rafel Nou
Sant Isidre
Sant Tomàs
Sant Miquel
Sant Agustí
Sant Pere
Sant Cristofol
Sant Joan de Missa
Sant Joan Gran
Sant Isidre

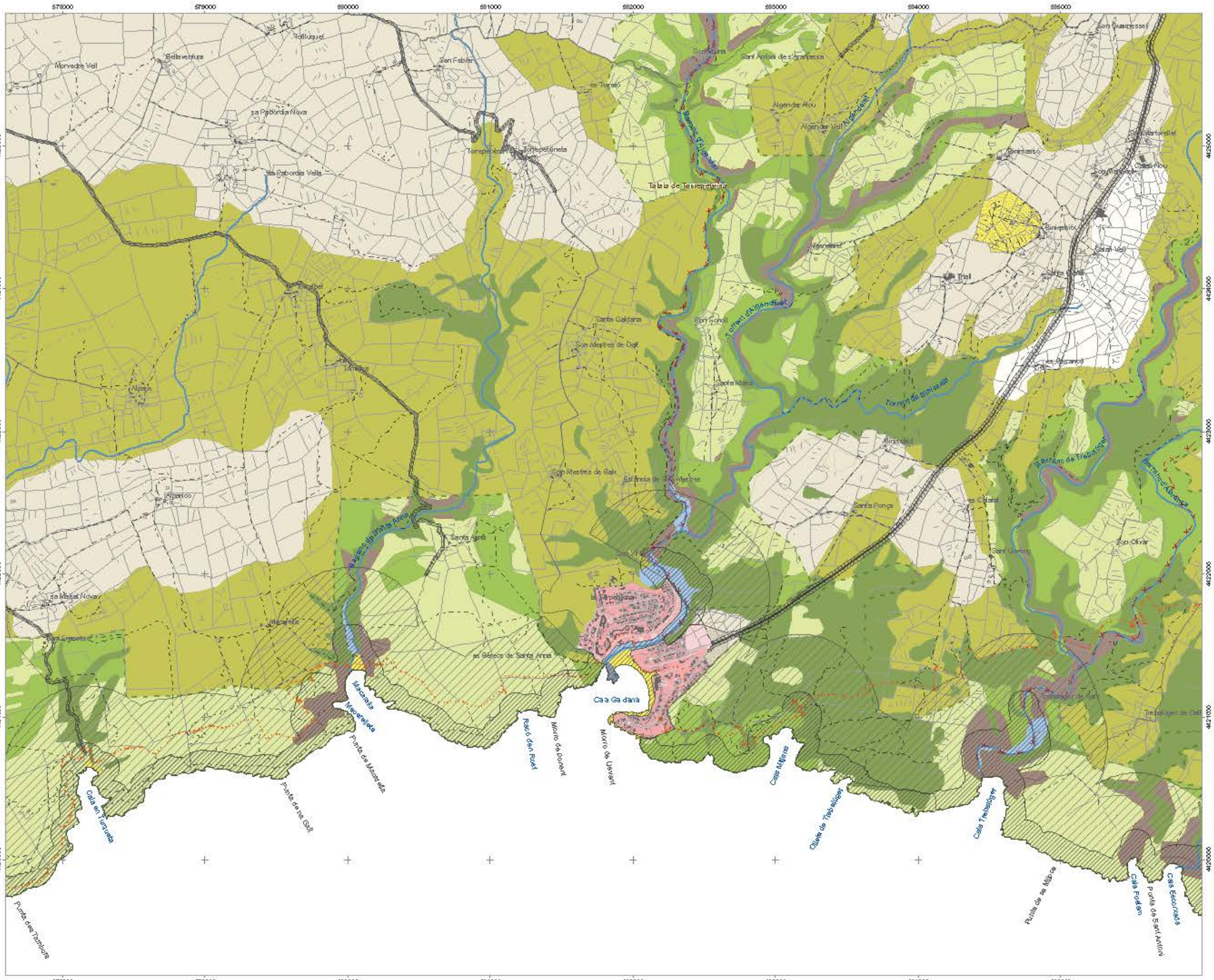

CONSELL INSULAR DE MENORCA

Sòl rústic protegit

Alt nivell de protecció

- Alzinar
- Aladern
- Zona humida
- Illot
- Vegetació rupícola
- Ullastrar
- Sistema dunar
- Barranc
- Zona de protecció costera (100 m)
- Parc Natural

Nivell de protecció normal

- Àrea natural d'especial interès (ANEI)
- Àrea natural d'interès territorial (ANIT)
- Àrea interès paisatgístic (AIP)
- Area rural d'interès paisatgísitc (ARIP)

- APT de carreteres
- APT de costa (500 m)

Sòl rústic comú

- Àrea de transició
- Area interès agrari
- Sòl rústic general

Nuclis rurals

- Nucli rural

Altres qualificacions

- Hortal d'oci
- Equipaments

Sòl ubà i urbanitzable

- Sòl urbà
- Sòl urbanitzable
- Area de reconversió territorial (ART)

Signes convencionals

- Xarxa primària
- Xarxa secundària
- Xarxa rural o local
- Camins
- Senders
- Camí real del nord
- Camí de cavalls
- Camí d'en Kane
- Límit municipal
- Edificis
- Torrents
- Parets seques



NORMA TERRITORIAL TRANSITÒRIA

Ordenació del sòl rústic

Setembre de 2014

N

ETRS 89 FUS 31N

Escala 1:10000

0 250 500 1.000 m

full **12**

DEPARTAMENT D'ORDENACIÓ DEL TERRITORI DEL CIM

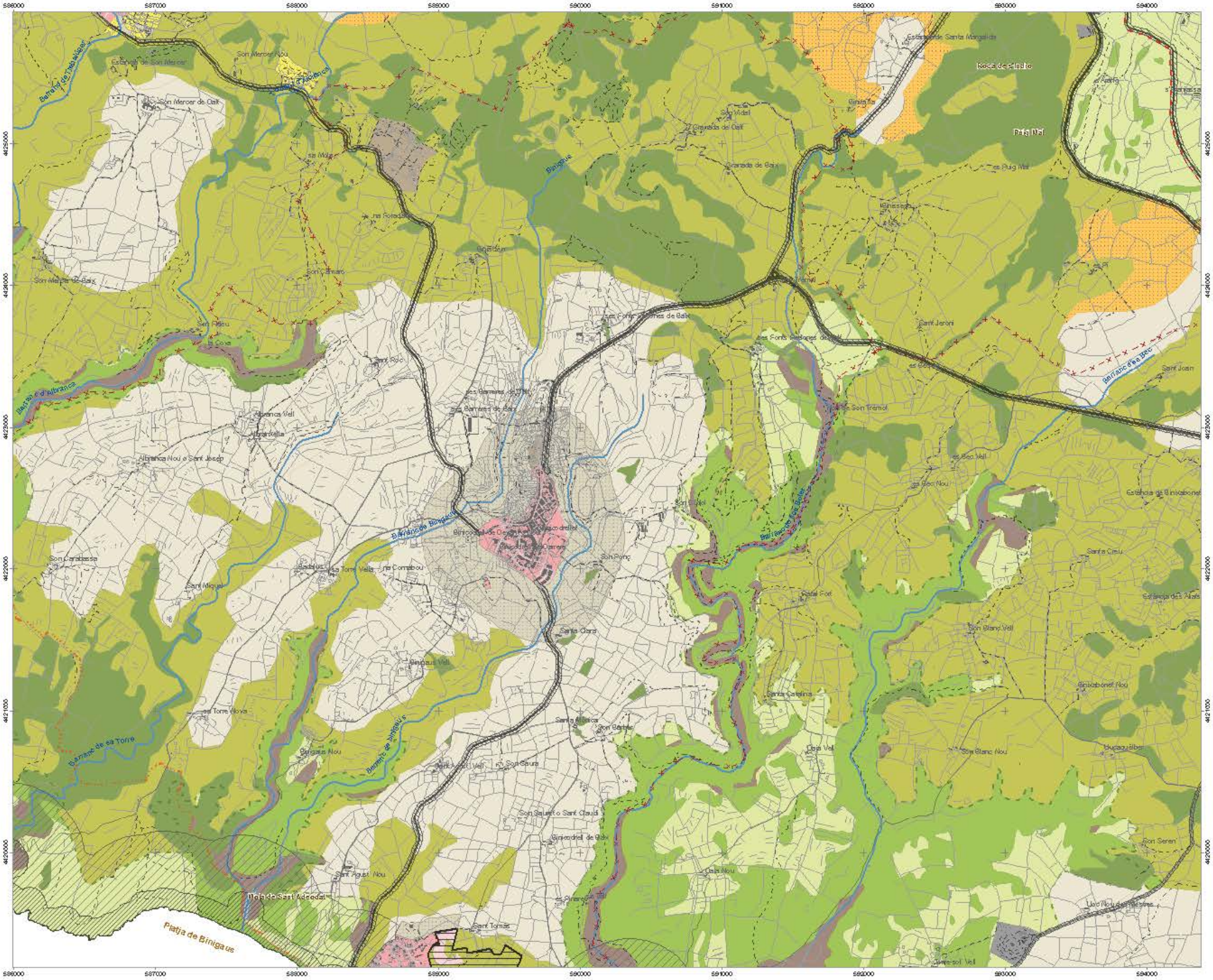
586000
587000
588000
589000
590000
591000
592000
593000
594000
4425000
4424000
4423000
4422000
4421000
4420000
Barranc de Binigaus
Barranc de Binigaus
Barranc de sa Torre
Barranc de Tamarells
Platja de Binigaus
Mola de Sant Adeodat
Binigaus
Binigaus Vell
Binigaus Nou
Santa Clara
Santa Agustina
Sant Agustí Vell
Sant Agustí Nou
Sant Tomàs
Sant Miquel
Sant Roc
Son Mercer de Dalt
Son Mercer Nou
Son Mercer de Baix
Son Parc
Son Tramol
Son Blanc Vell
Son Blanc Nou
Son Seren
Santa Catalina
Santa Cinta
Sant Joan
Sant Jeroni
Sant Nel
Biniatzaf
Biniatzaf Nou
Binisabonet
Binisabonet Nou
Binicodrell
Binicodrell de Baix
Binicodrell de Dalt
Alfurinella
Alfurinella Vell
Alfurinella Nou o Sant Josep
Son Landassa
Son Pons
Son Saura
Son Saura o Sant Claudi
Son Serra Vell
Son Serra Nou
Son Vilamaro
Son Pilleu
Son Roca
Son Roca Vell
Son Roca Nou
Son Marina de Baix
Son Marina de Dalt
Son Marina Nou
Son Marina Vell
Son Marina Nou
Son Marina Vell
Son Marina Nou
Son Marina Vell

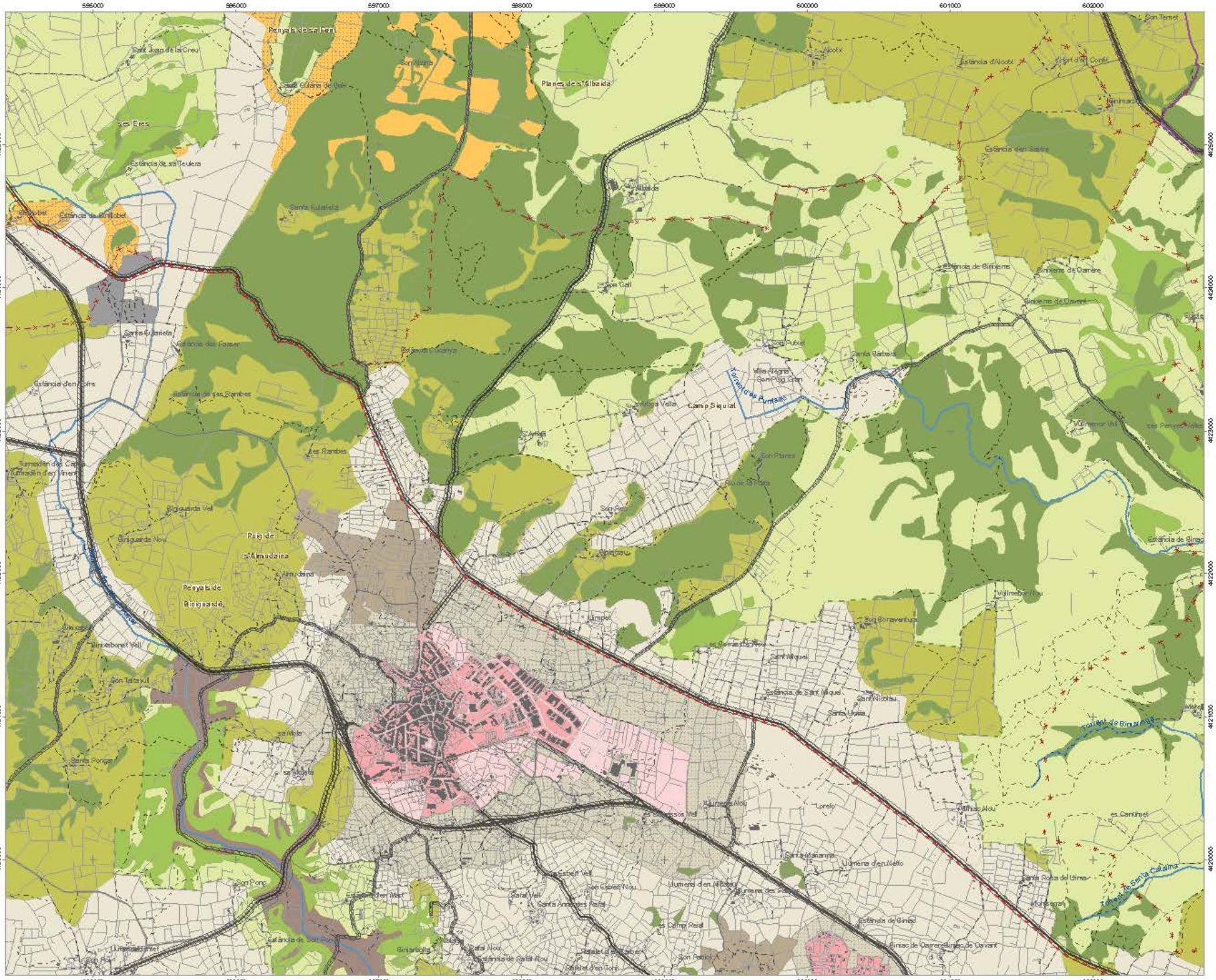

CONSELL INSULAR DE MENORCA

Sòl rústic protegit

Alt nivell de protecció

- Alzinar
- Aladern
- Zona humida
- Illot
- Vegetació rupícola
- Ullastrar
- Sistema dunar
- Barranc
- Zona de protecció costera (100 m)
- Parc Natural

Nivell de protecció normal

- Àrea natural d'especial interès (ANEI)
- Àrea natural d'interès territorial (ANIT)
- Àrea interès paisatgístic (AIP)
- Area rural d'interès paisatgísitc (ARIP)

- APT de carreteres
- APT de costa (500 m)

Sòl rústic comú

- Àrea de transició
- Area interès agrari
- Sòl rústic general

Nuclis rurals

- Nucli rural

Altres qualificacions

- Hortal d'oci
- Equipaments

Sòl ubà i urbanitzable

- Sòl urbà
- Sòl urbanitzable
- Area de reconversió territorial (ART)

Signes convencionals

- Xarxa primària
- Xarxa secundària
- Xarxa rural o local
- Camins
- Senders
- Camí real del nord
- Camí de cavalls
- Camí d'en Kane
- Límit municipal
- Edificis
- Torrents
- Parets seques



NORMA TERRITORIAL TRANSITÒRIA

Ordenació del sòl rústic

Setembre de 2014

N

ETRS 89 FUS 31N

Escala 1:10000

0 250 500 1.000 m

full **14**

DEPARTAMENT D'ORDENACIÓ DEL TERRITORI DEL CIM

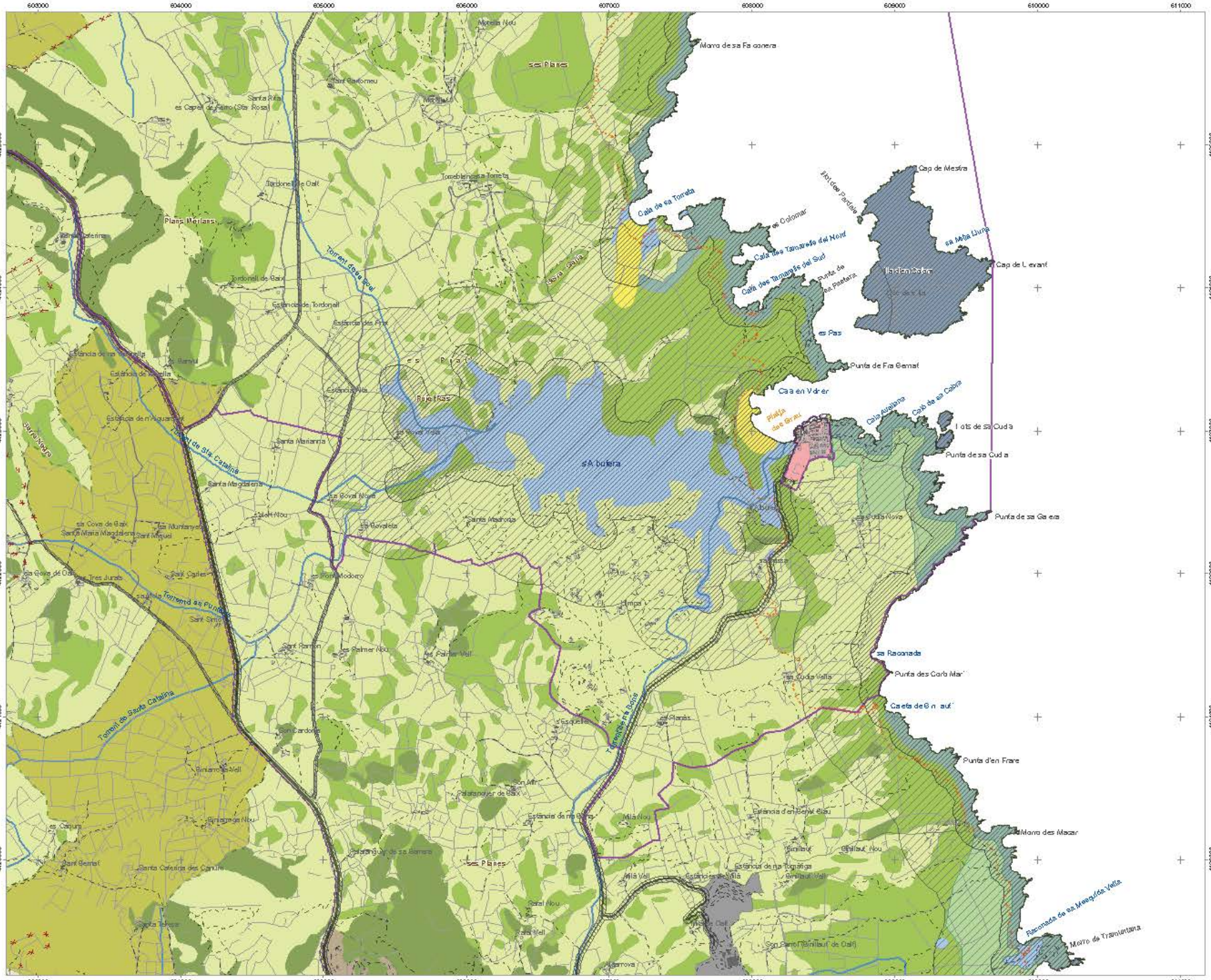

CONSELL INSULAR DE MENORCA

Sòl rústic protegit

Alt nivell de protecció

- Alzinar
- Aladern
- Zona humida
- Illot
- Vegetació rupícola
- Ullastrar
- Sistema dunar
- Barranc
- Zona de protecció costera (100 m)
- Parc Natural

Nivell de protecció normal

- Àrea natural d'especial interès (ANEI)
- Àrea natural d'interès territorial (ANIT)
- Àrea interès paisatgístic (AIP)
- Area rural d'interès paisatgísitc (ARIP)

- APT de carreteres
- APT de costa (500 m)

Sòl rústic comú

- Àrea de transició
- Area interès agrari
- Sòl rústic general

Nuclis rurals

- Nucli rural

Altres qualificacions

- Hortal d'oci
- Equipaments

Sòl ubà i urbanitzable

- Sòl urbà
- Sòl urbanitzable
- Area de reconversió territorial (ART)

Signes convencionals

- Xarxa primària
- Xarxa secundària
- Xarxa rural o local
- Camins
- Senders
- Camí real del nord
- Camí de cavalls
- Camí d'en Kane
- Límit municipal
- Edificis
- Torrents
- Parets seques



NORMA TERRITORIAL TRANSITÒRIA

Ordenació del sòl rústic

Setembre de 2014

N

ETRS 89 FUS 31N

Escala 1:10000

0 250 500 1.000 m

full **15**

DEPARTAMENT D'ORDENACIÓ DEL TERRITORI DEL CIM

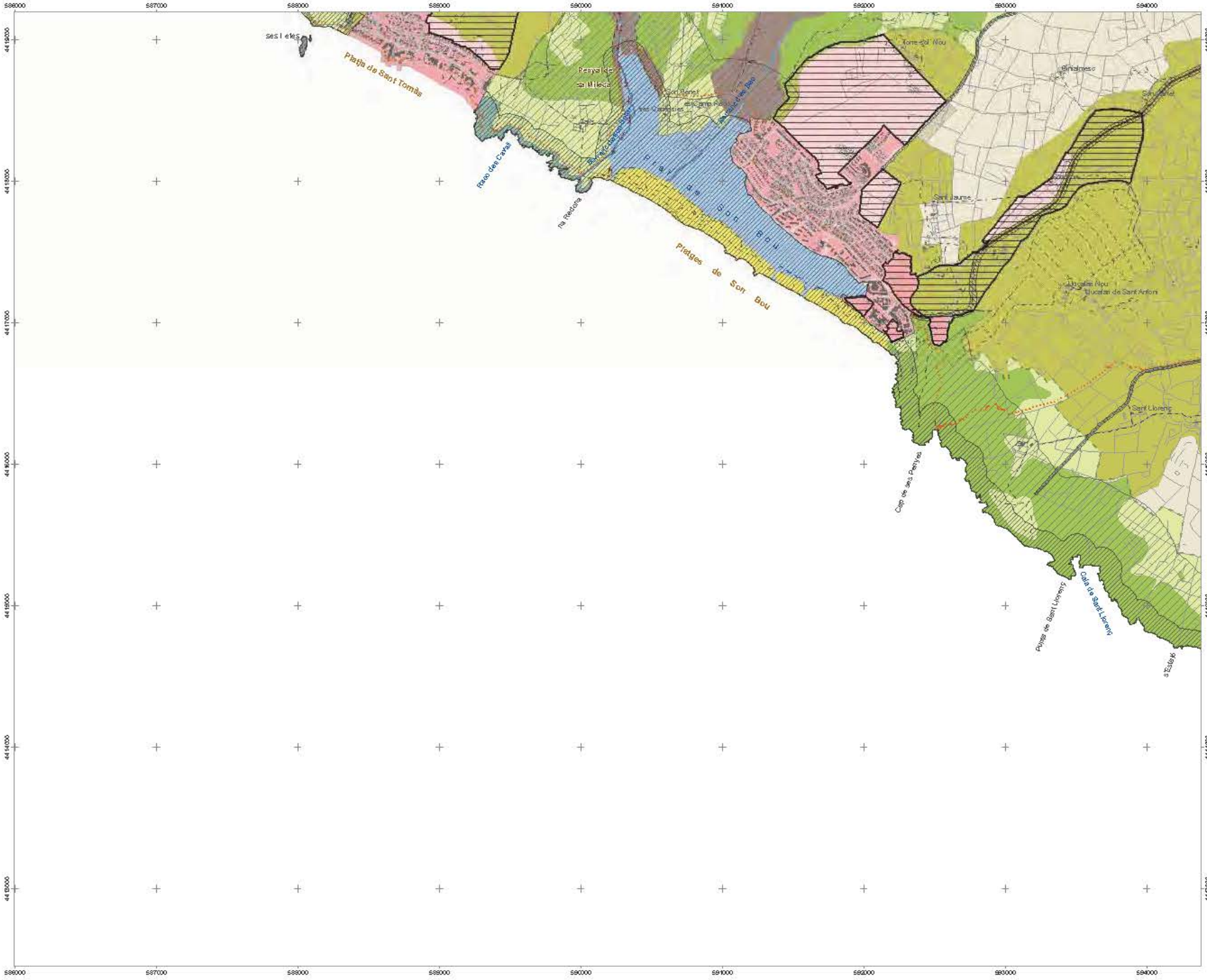

CONSELL INSULAR DE MENORCA

Sòl rústic protegit

Alt nivell de protecció

- Alzinar
- Aladern
- Zona humida
- Illot
- Vegetació rupícola
- Ullastrar
- Sistema dunar
- Barranc
- Zona de protecció costera (100 m)
- Parc Natural

Nivell de protecció normal

- Àrea natural d'especial interès (ANEI)
- Àrea natural d'interès territorial (ANIT)
- Àrea interès paisatgístic (AIP)
- Area rural d'interès paisatgísitc (ARIP)
- APT de carreteres
- APT de costa (500 m)

Sòl rústic comú

- Àrea de transició
- Area interès agrari
- Sòl rústic general

Nuclis rurals

- Nucli rural

Altres qualificacions

- Hortal d'oci
- Equipaments

Sòl ubà i urbanitzable

- Sòl urbà
- Sòl urbanitzable
- Area de reconversió territorial (ART)

Signes convencionals

- Xarxa primària
- Xarxa secundària
- Xarxa rural o local
- Camins
- Senders
- Camí real del nord
- Camí de cavalls
- Camí d'en Kane
- Límit municipal
- Edificis
- Torrents
- Parets seques



NORMA TERRITORIAL TRANSITÒRIA

Ordenació del sòl rústic

Setembre de 2014

N

ETRS 89 FUS 31N

Escala 1:10000

0 250 500 1.000 m

full **16**

DEPARTAMENT D'ORDENACIÓ DEL TERRITORI DEL CIM

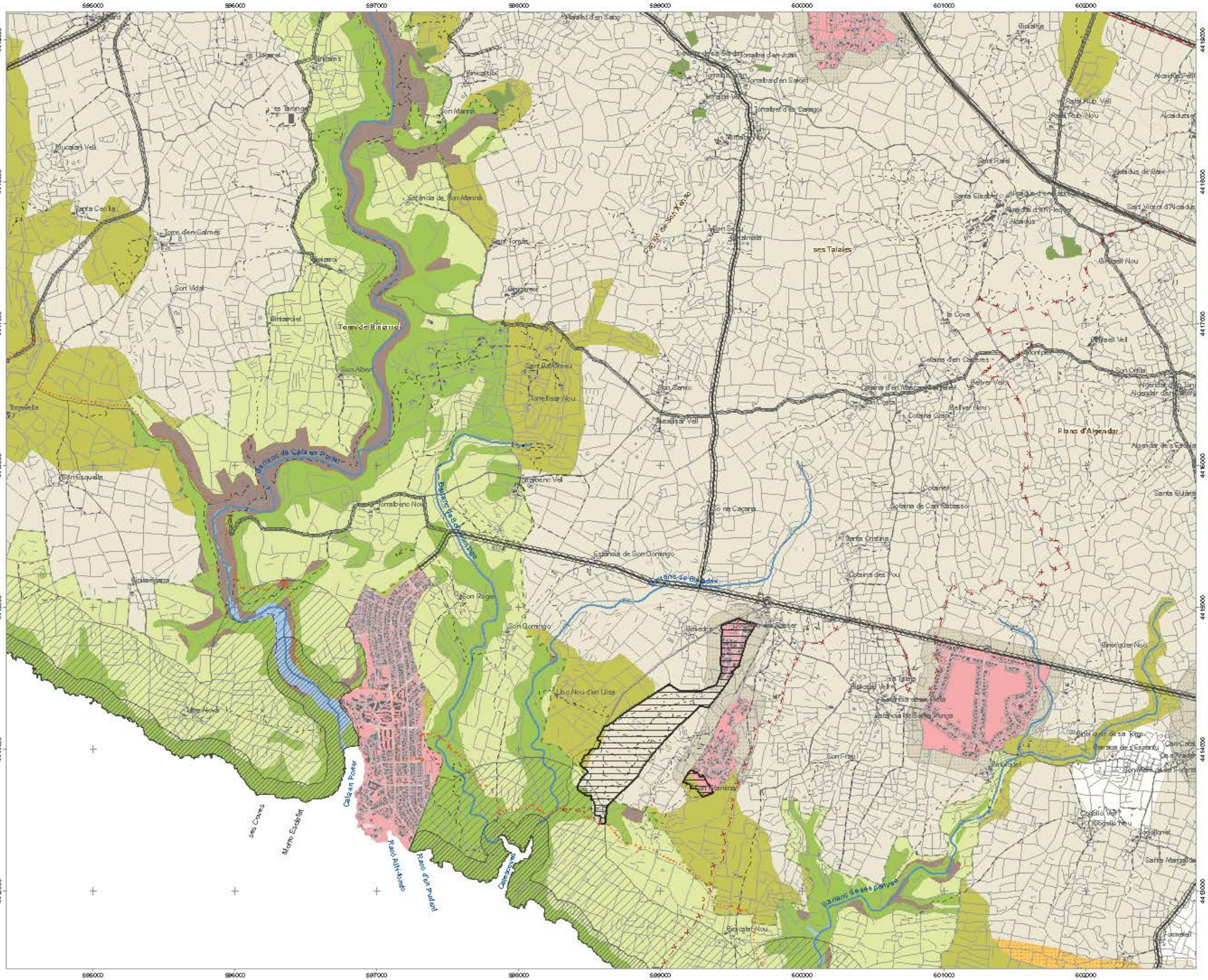
596000
597000
598000
599000
600000
601000
602000
4419000
4418000
4417000
4416000
4415000
4414000
4413000
Torralbet d'en Sang
Binidalfa
Torralba d'en Salord
Torralbet d'en Josi
Torralbet d'en Carragol
Alcaidus Vell
Alcaidus Nou
Alcaidus de Baix
Sant Rafel
Santa Elisabet
Sant Vicent d'Alcaidus
Binisafúa Nou
Binisafúa Vell
Alcaidus
Binicalsitx Nou
Binicalsitx Vell
Binicalsitx
Binicalsitx de Dalt
Binicalsitx de Baix
Binicalsitx de Mig
Binicalsitx de Sa Torre
Binicalsitx de Sa Font
Binicalsitx de Sa Font Nova
Binicalsitx de Sa Font Vella
Binicalsitx de Sa Font Vella de Dalt
Binicalsitx de Sa Font Vella de Baix
Binicalsitx de Sa Font Vella de Mig
Binicalsitx de Sa Font Vella de Mig de Dalt
Binicalsitx de Sa Font Vella de Mig de Baix
Binicalsitx de Sa Font Vella de Mig de Dalt de Dalt
Binicalsitx de Sa Font Vella de Mig de Dalt de Baix
Binicalsitx de Sa Font Vella de Mig de Dalt de Mig
Binicalsitx de Sa Font Vella de Mig de Dalt de Mig de Dalt
Binicalsitx de Sa Font Vella de Mig de Dalt de Mig de Baix
Binicalsitx de Sa Font Vella de Mig de Dalt de Mig de Mig
Binicalsitx de Sa Font Vella de Mig de Dalt de Mig de Mig de Dalt
Binicalsitx de Sa Font Vella de Mig de Dalt de Mig de Mig de Baix
Binicalsitx de Sa Font Vella de Mig de Dalt de Mig de Mig de Mig
Binicalsitx de Sa Font Vella de Mig de Dalt de Mig de Mig de Mig de Dalt
Binicalsitx de Sa Font Vella de Mig de Dalt de Mig de Mig de Mig de Baix
Binicalsitx de Sa Font Vella de Mig de Dalt de Mig de Mig de Mig de Mig
Binicalsitx de Sa Font Vella de Mig de Dalt de Mig de Mig de Mig de Mig de Dalt
Binicalsitx de Sa Font Vella de Mig de Dalt de Mig de Mig de Mig de Mig de Baix
Binicalsitx de Sa Font Vella de Mig de Dalt de Mig de Mig de Mig de Mig de Mig
Binicalsitx de Sa Font Vella de Mig de Dalt de Mig de Mig de Mig de Mig de Mig de Dalt
Binicalsitx de Sa Font Vella de Mig de Dalt de Mig de Mig de Mig de Mig de Mig de Baix
Binicalsitx de Sa Font Vella de Mig de Dalt de Mig de Mig de Mig de Mig de Mig de Mig
Binicalsitx de Sa Font Vella de Mig de Dalt de Mig de Mig de Mig de Mig de Mig de Mig de Dalt
Binicalsitx de Sa Font Vella de Mig de Dalt de Mig de Mig de Mig de Mig de Mig de Mig de Baix
Binicalsitx de Sa Font Vella de Mig de Dalt de Mig de Mig de Mig de Mig de Mig de Mig de Mig
Binicalsitx de Sa Font Vella de Mig de Dalt de Mig de Mig de Mig de Mig de Mig de Mig de Mig de Dalt
Binicalsitx de Sa Font Vella de Mig de Dalt de Mig de Mig de Mig de Mig de Mig de Mig de Mig de Baix
Binicalsitx de Sa Font Vella de Mig de Dalt de Mig de Mig de Mig de Mig de Mig de Mig de Mig de Mig
Binicalsitx de Sa Font Vella de Mig de Dalt de Mig de Mig de Mig de Mig de Mig de Mig de Mig de Mig de Dalt
Binicalsitx de Sa Font Vella de Mig de Dalt de Mig de Mig de Mig de Mig de Mig de Mig de Mig de Mig de Baix
Binicalsitx de Sa Font Vella de Mig de Dalt de Mig de Mig de Mig de Mig de Mig de Mig de Mig de Mig de Mig
Binicalsitx de Sa Font Vella de Mig de Dalt de Mig de Mig de Mig de Mig de Mig de Mig de Mig de Mig de Mig de Dalt
Binicalsitx de Sa Font Vella de Mig de Dalt de Mig de Mig de Mig de Mig de Mig de Mig de Mig de Mig de Mig de Baix
Binicalsitx de Sa Font Vella de Mig de Dalt de Mig de Mig de Mig de Mig de Mig de Mig de Mig de Mig de Mig de Mig
Binicalsitx de Sa Font Vella de Mig de Dalt de Mig de Mig de Mig de Mig de Mig de Mig de Mig de Mig de Mig de Mig de Dalt
Binicalsitx de Sa Font Vella de Mig de Dalt de Mig de Mig de Mig de Mig de Mig de Mig de Mig de Mig de Mig de Mig de Baix
Binicalsitx de Sa Font Vella de Mig de Dalt de Mig de Mig de Mig de Mig de Mig de Mig de Mig de Mig de Mig de Mig de Mig
Binicalsitx de Sa Font Vella de Mig de Dalt de Mig de Mig de Mig de Mig de Mig de Mig de Mig de Mig de Mig de Mig de Mig de Dalt
Binicalsitx de Sa Font Vella de Mig de Dalt de Mig de Mig de Mig de Mig de Mig de Mig de Mig de Mig de Mig de Mig de Mig de Baix
Binicalsitx de Sa Font Vella de Mig de Dalt de Mig de Mig de Mig de Mig de Mig de Mig de Mig de Mig de Mig de Mig de Mig de Mig
Binicalsitx de Sa Font Vella de Mig de Dalt de Mig de Mig de Mig de Mig de Mig de Mig de Mig de Mig de Mig de Mig de Mig de Mig de Dalt
Binicalsitx de Sa Font Vella de Mig de Dalt de Mig de Mig de Mig de Mig de Mig de Mig de Mig de Mig de Mig de Mig de Mig de Mig de Baix
Binicalsitx de Sa Font Vella de Mig de Dalt de Mig de Mig de Mig de Mig de Mig de Mig de Mig de Mig de Mig de Mig de Mig de Mig de Mig
Binicalsitx de Sa Font Vella de Mig de Dalt de Mig de Mig de Mig de Mig de Mig de Mig de Mig de Mig de Mig de Mig de Mig de Mig de Mig de Dalt
Binicalsitx de Sa Font Vella de Mig de Dalt de Mig de Mig de Mig de Mig de Mig de Mig de Mig de Mig de Mig de Mig de Mig de Mig de Mig de Baix
Binicalsitx de Sa Font Vella de Mig de Dalt de Mig de Mig de Mig de Mig de Mig de Mig de Mig de Mig de Mig de Mig de Mig de Mig de Mig de Mig
Binicalsitx de Sa Font Vella de Mig de Dalt de Mig de Mig de Mig de Mig de Mig de Mig de Mig de Mig de Mig de Mig de Mig de Mig de Mig de Mig de Dalt
Binicalsitx de Sa Font Vella de Mig de Dalt de Mig de Mig de Mig de Mig de Mig de Mig de Mig de Mig de Mig de Mig de Mig de Mig de Mig de Mig de Baix
Binicalsitx de Sa Font Vella de Mig de Dalt de Mig de Mig de Mig de Mig de Mig de Mig de Mig de Mig de Mig de Mig de Mig de Mig de Mig de Mig de Mig
Binicalsitx de Sa Font Vella de Mig de Dalt de Mig de Mig de Mig de Mig de Mig de Mig de Mig de Mig de Mig de Mig de Mig de Mig de Mig de Mig de Mig de Dalt
Binicalsitx de Sa Font Vella de Mig de Dalt de Mig de Mig de Mig de Mig de Mig de Mig de Mig de Mig de Mig de Mig de Mig de Mig de Mig de Mig de Mig de Baix
Binicalsitx de Sa Font Vella de Mig de Dalt de Mig de Mig de Mig de Mig de Mig de Mig de Mig de Mig de Mig de Mig de Mig de Mig de Mig de Mig de Mig de Mig
Binicalsitx de Sa Font Vella de Mig de Dalt de Mig de Mig de Mig de Mig de Mig de Mig de Mig de Mig de Mig de Mig de Mig de Mig de Mig de Mig de Mig de Mig de Dalt
Binicalsitx de Sa Font Vella de Mig de Dalt de Mig de Mig de Mig de Mig de Mig de Mig de Mig de Mig de Mig de Mig de Mig de Mig de Mig de Mig de Mig de Mig de Baix
Binicalsitx de Sa Font Vella de Mig de Dalt de Mig de Mig de Mig de Mig de Mig de Mig de Mig de Mig de Mig de Mig de Mig de Mig de Mig de Mig de Mig de Mig de Mig
Binicalsitx de Sa Font Vella de Mig de Dalt de Mig de Mig de Mig de Mig de Mig de Mig de Mig de Mig de Mig de Mig de Mig de Mig de Mig de Mig de Mig de Mig de Mig de Dalt
Binicalsitx de Sa Font Vella de Mig de Dalt de Mig de Mig de Mig de Mig de Mig de Mig de Mig de Mig de Mig de Mig de Mig de Mig de Mig de Mig de Mig de Mig de Mig de Baix
Binicalsitx de Sa Font Vella de Mig de Dalt de Mig de Mig de Mig de Mig de Mig de Mig de Mig de Mig de Mig de Mig de Mig de Mig de Mig de Mig de Mig de Mig de Mig de Mig
Binicalsitx de Sa Font Vella de Mig de Dalt de Mig de Mig de Mig de Mig de Mig de Mig de Mig de Mig de Mig de Mig de Mig de Mig de Mig de Mig de Mig de Mig de Mig de Mig de Dalt
Binicalsitx de Sa Font Vella de Mig de Dalt de Mig de Mig de Mig de Mig de Mig de Mig de Mig de Mig de Mig de Mig de Mig de Mig de Mig de Mig de Mig de Mig de Mig de Mig de Baix
Binicalsitx de Sa Font Vella de Mig de Dalt de Mig de Mig de Mig de Mig de Mig de Mig de Mig de Mig de Mig de Mig de Mig de Mig de Mig de Mig de Mig de Mig de Mig de Mig de Mig
Binicalsitx de Sa Font Vella de Mig de Dalt de Mig de Mig de Mig de Mig de Mig de Mig de Mig de Mig de Mig de Mig de Mig de Mig de Mig de Mig de Mig de Mig de Mig de Mig de Mig de Dalt
Binicalsitx de Sa Font Vella de Mig de Dalt de Mig de Mig de Mig de Mig de Mig de Mig de Mig de Mig de Mig de Mig de Mig de Mig de Mig de Mig de Mig de Mig de Mig de Mig de Mig de Baix
Binicalsitx de Sa Font Vella de Mig de Dalt de Mig
Binicalsitx de Sa Font Vella de Mig de Dalt de Mig de Dalt
Binicalsitx de Sa Font Vella de Mig de Dalt de Mig de Baix
Binicalsitx de Sa Font Vella de Mig de Dalt de Mig
Binicalsitx de Sa Font Vella de Mig de Dalt de Mig de Dalt
Binicalsitx de Sa Font Vella de Mig de Dalt de Mig de Baix
Binicalsitx de Sa Font Vella de Mig de Dalt de Mig
Binicalsitx de Sa Font Vella de Mig de Dalt de Mig de Dalt
Binicalsitx de Sa Font Vella de Mig de Dalt de Mig de Baix
Binicalsitx de Sa Font Vella de Mig de Dalt de Mig
Binicalsitx de Sa Font Vella de Mig de Dalt de Mig de Dalt
Binicalsitx de Sa Font Vella de Mig de Dalt de Mig de Baix
Binicalsitx de Sa Font Vella de Mig de Dalt de Mig
Binicalsitx de Sa Font Vella de Mig de Dalt de Mig de Dalt
Binicalsitx de Sa Font Vella de Mig de Dalt de Mig de Baix
Binicalsitx de Sa Font Vella de Mig de Dalt de Mig
Binicalsitx de Sa Font Vella de Mig de Dalt de Mig de Dalt
Binicalsitx de Sa Font Vella de Mig de Dalt de Mig de Baix
Binicalsitx de Sa Font Vella de Mig de Dalt de Mig
Binicalsitx de Sa Font Vella de Mig de Dalt de Mig de Dalt
Binicalsitx de Sa Font Vella de Mig de Dalt de Mig de Baix
Binicalsitx de Sa Font Vella de Mig de Dalt de Mig
Binicalsitx de Sa Font Vella de Mig de Dalt de Mig de Dalt
Binicalsitx de Sa Font Vella de Mig de Dalt de Mig de Baix
Binicalsitx de Sa Font Vella de Mig de Dalt de Mig
Binicalsitx de Sa Font Vella de Mig de Dalt de Mig de Dalt
Binicalsitx de Sa Font Vella de Mig de Dalt de Mig

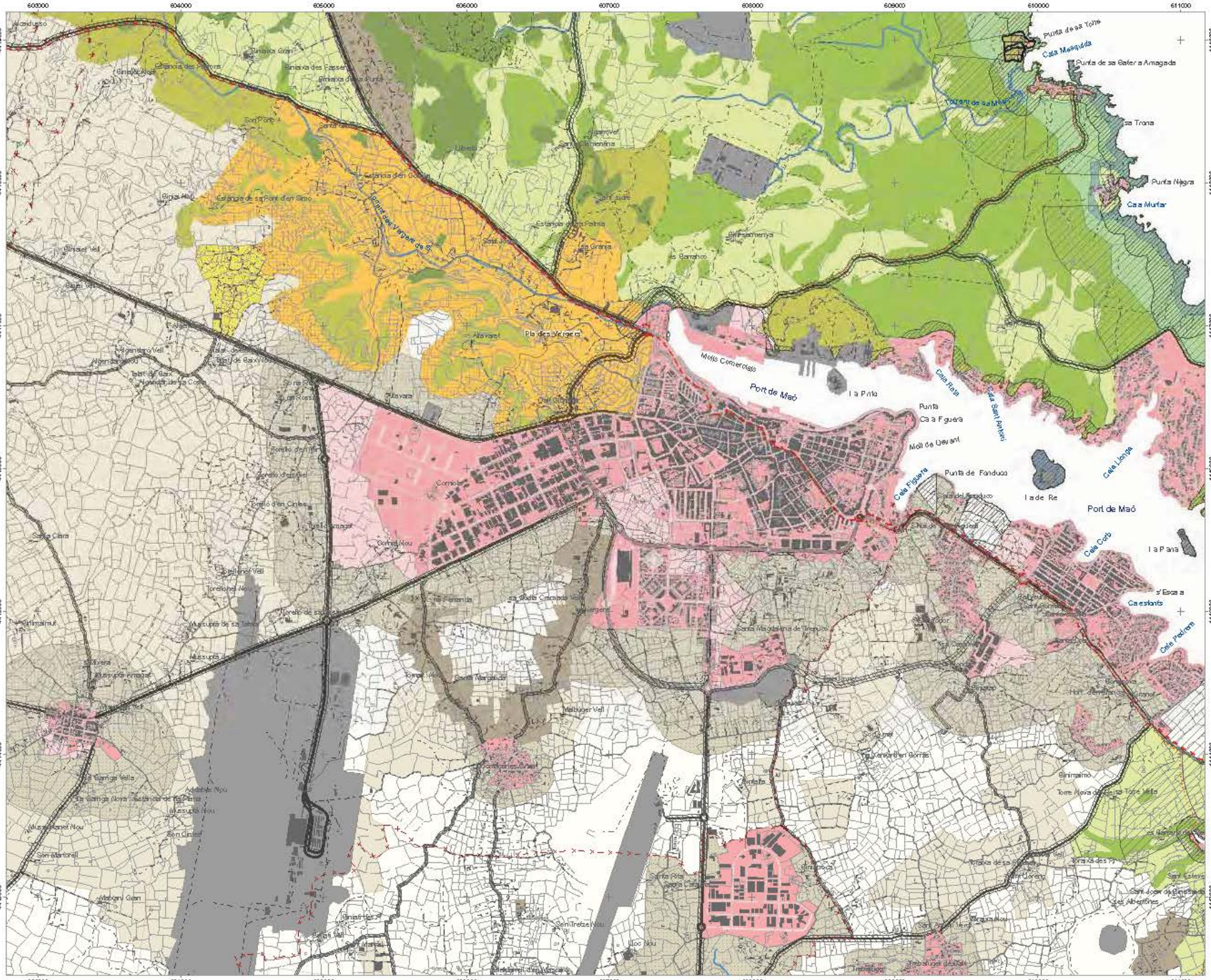

CONSELL INSULAR DE MENORCA

Sòl rústic protegit

Alt nivell de protecció

- Alzinar
- Aladern
- Zona humida
- Illot
- Vegetació rupícola
- Ullastrar
- Sistema dunar
- Barranc
- Zona de protecció costera (100 m)
- Parc Natural

Nivell de protecció normal

- Àrea natural d'especial interès (ANEI)
- Àrea natural d'interès territorial (ANIT)
- Àrea interès paisatgístic (AIP)
- Area rural d'interès paisatgísitc (ARIP)

- APT de carreteres
- APT de costa (500 m)

Sòl rústic comú

- Àrea de transició
- Area interès agrari
- Sòl rústic general

Nuclis rurals

- Nucli rural

Altres qualificacions

- Hortal d'oci
- Equipaments

Sòl ubà i urbanitzable

- Sòl urbà
- Sòl urbanitzable
- Area de reconversió territorial (ART)

Signes convencionals

- Xarxa primària
- Xarxa secundària
- Xarxa rural o local
- Camins
- Senders
- Camí real del nord
- Camí de cavalls
- Camí d'en Kane
- Límit municipal
- Edificis
- Torrents
- Parets seques



NORMA TERRITORIAL TRANSITÒRIA

Ordenació del sòl rústic

Setembre de 2014

N

ETRS 89 FUS 31N

Escala 1:10000

0 250 500 1000 m

full **18**

DEPARTAMENT D'ORDENACIÓ DEL TERRITORI DEL CIM



CONSELL INSULAR DE MENORCA

Sòl rústic protegit

Alt nivell de protecció

- Alzinar
- Aladern
- Zona humida
- Illot
- Vegetació rupícola
- Ullastrar
- Sistema dunar
- Barranc
- Zona de protecció costera (100 m)
- Parc Natural

Nivell de protecció normal

- Àrea natural d'especial interès (ANEI)
- Àrea natural d'interès territorial (ANIT)
- Àrea interès paisatgístic (AIP)
- Area rural d'interès paisatgísitc (ARIP)
- APT de carreteres
- APT de costa (500 m)

Sòl rústic comú

- Àrea de transició
- Area interès agrari
- Sòl rústic general

Nuclis rurals

- Nucli rural

Altres qualificacions

- Hortal d'oci
- Equipaments

Sòl ubà i urbanitzable

- Sòl urbà
- Sòl urbanitzable
- Area de reconversió territorial (ART)

Signes convencionals

- Xarxa primària
- Xarxa secundària
- Xarxa rural o local
- Camins
- Senders
- Camí real del nord
- Camí de cavalls
- Camí d'en Kane
- Límit municipal
- Edificis
- Torrents
- Parets seques



NORMA TERRITORIAL TRANSITÒRIA

Ordenació del sòl rústic

Setembre de 2014

N

ETRS 89 FUS 31N

Escala 1:10000

0 250 500 1.000 m

full **19**

DEPARTAMENT D'ORDENACIÓ DEL TERRITORI DEL CIM

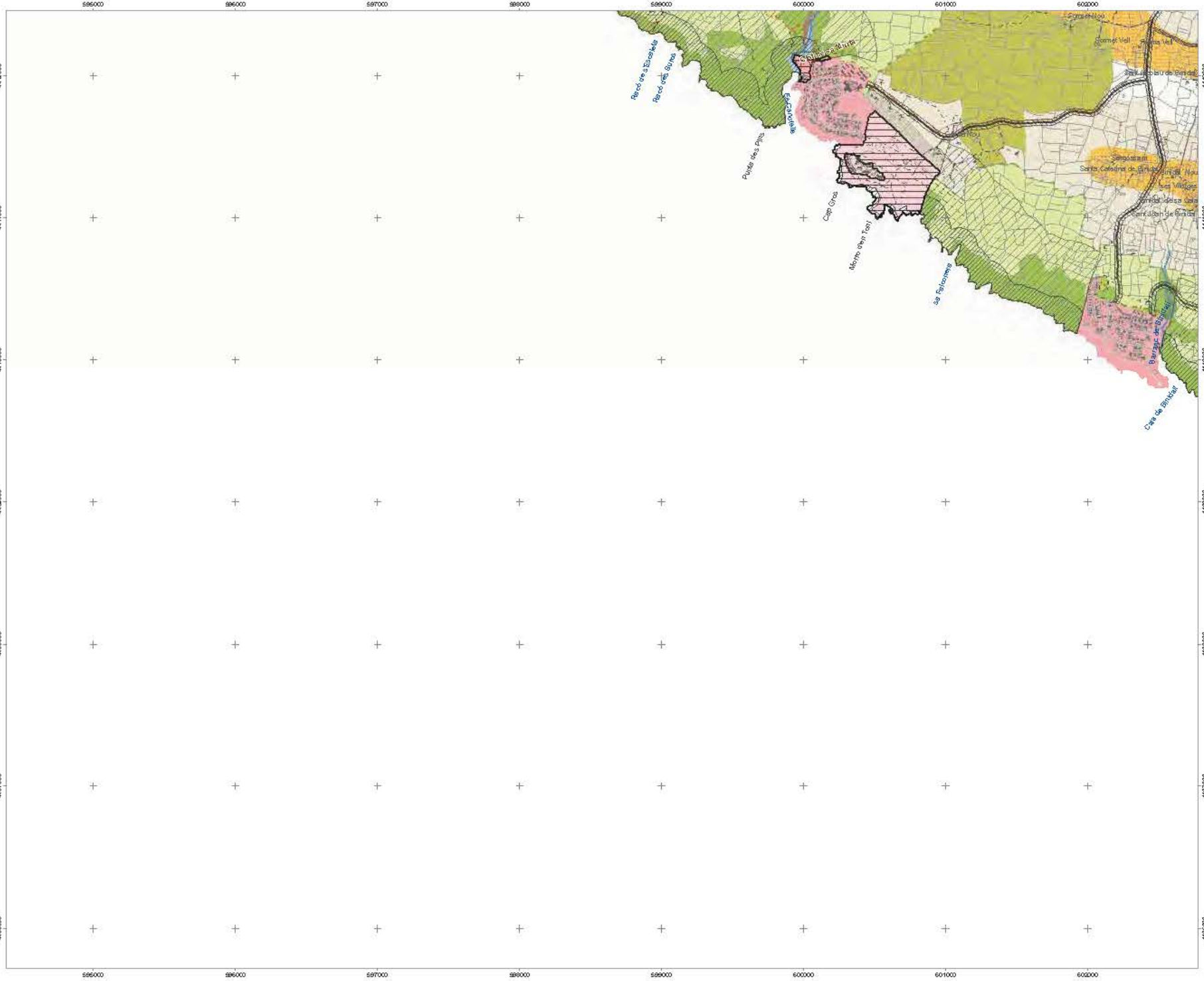

CONSELL INSULAR DE MENORCA

Sòl rústic protegit

Alt nivell de protecció

- Alzinar
- Aladern
- Zona humida
- Illot
- Vegetació rupícola
- Ullastrar
- Sistema dunar
- Barranc
- Zona de protecció costera (100 m)
- Parc Natural

Nivell de protecció normal

- Àrea natural d'especial interès (ANEI)
- Àrea natural d'interès territorial (ANIT)
- Àrea interès paisatgístic (AIP)
- Area rural d'interès paisatgísitc (ARIP)
- APT de carreteres
- APT de costa (500 m)

Sòl rústic comú

- Àrea de transició
- Area interès agrari
- Sòl rústic general

Nuclis rurals

- Nucli rural

Altres qualificacions

- Hortal d'oci
- Equipaments

Sòl ubà i urbanitzable

- Sòl urbà
- Sòl urbanitzable
- Area de reconversió territorial (ART)

Signes convencionals

- Xarxa primària
- Xarxa secundària
- Xarxa rural o local
- Camins
- Senders
- Camí real del nord
- Camí de cavalls
- Camí d'en Kane
- Límit municipal
- Edificis
- Torrents
- Parets seques



NORMA TERRITORIAL TRANSITÒRIA

Ordenació del sòl rústic

Setembre de 2014

N

ETRS 89 FUS 31N

Escala 1:10000

0 250 500 1.000 m

full **20**

DEPARTAMENT D'ORDENACIÓ DEL TERRITORI DEL CIM

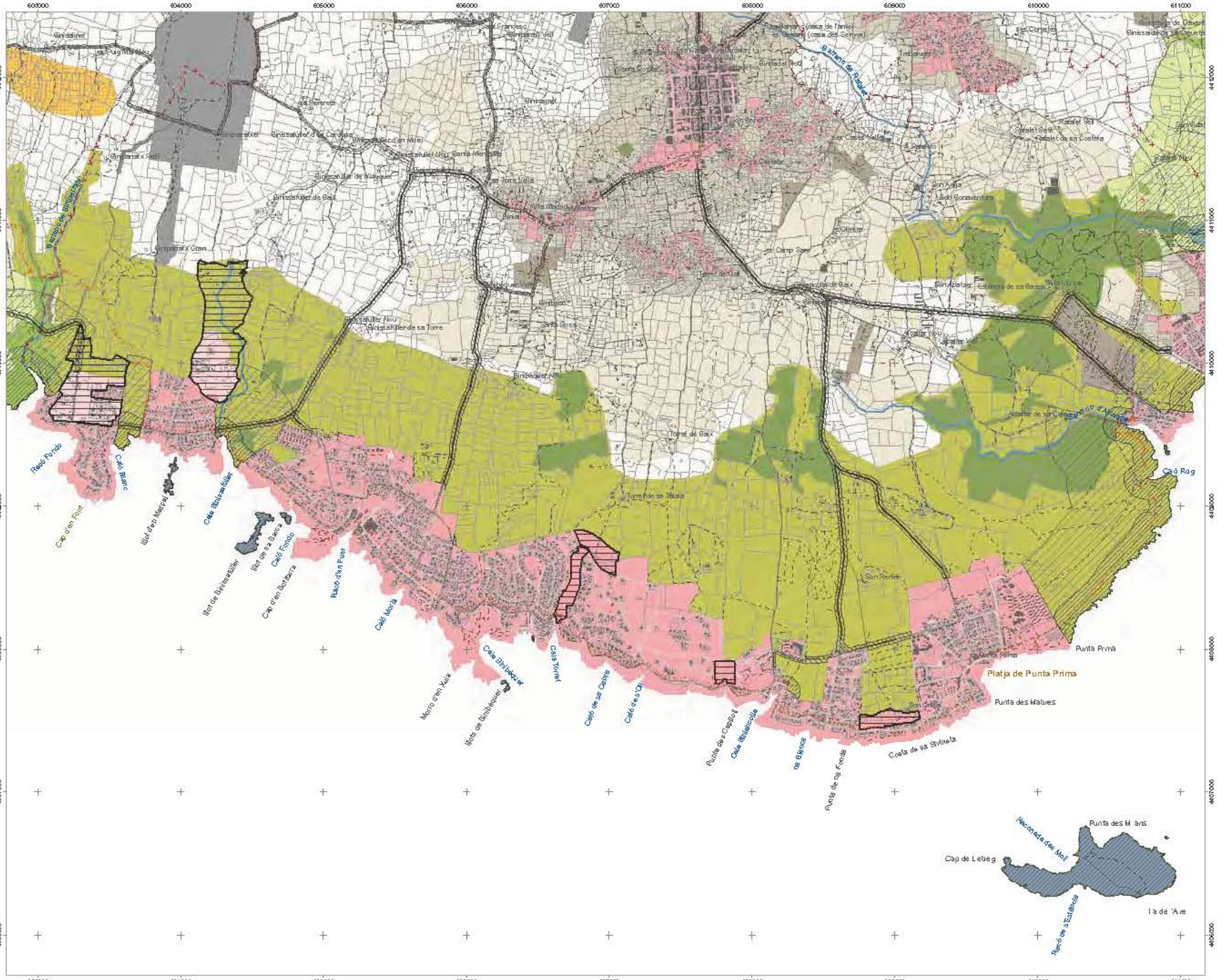

CONSELL INSULAR DE MENORCA

Sòl rústic protegit

Alt nivell de protecció

- Alzinar
- Aladern
- Zona humida
- Illot
- Vegetació rupícola
- Ullastrar
- Sistema dunar
- Barranc
- Zona de protecció costera (100 m)
- Parc Natural

Nivell de protecció normal

- Àrea natural d'especial interès (ANEI)
- Àrea natural d'interès territorial (ANIT)
- Àrea interès paisatgístic (AIP)
- Area rural d'interès paisatgísitc (ARIP)
- APT de carreteres
- APT de costa (500 m)

Sòl rústic comú

- Àrea de transició
- Area interès agrari
- Sòl rústic general

Nuclis rurals

- Nucli rural

Altres qualificacions

- Hortal d'oci
- Equipaments

Sòl ubà i urbanitzable

- Sòl urbà
- Sòl urbanitzable
- Area de reconversió territorial (ART)

Signes convencionals

- Xarxa primària
- Xarxa secundària
- Xarxa rural o local
- Camins
- Senders
- Camí real del nord
- Camí de cavalls
- Camí d'en Kane
- Límit municipal
- Edificis
- Torrents
- Parets seques



NORMA TERRITORIAL TRANSITÒRIA

Ordenació del sòl rústic

Setembre de 2014

N

ETRS 89 FUS 31N

Escala 1:10000

0 250 500 1.000 m

full **21**

DEPARTAMENT D'ORDENACIÓ DEL TERRITORI DEL CIM

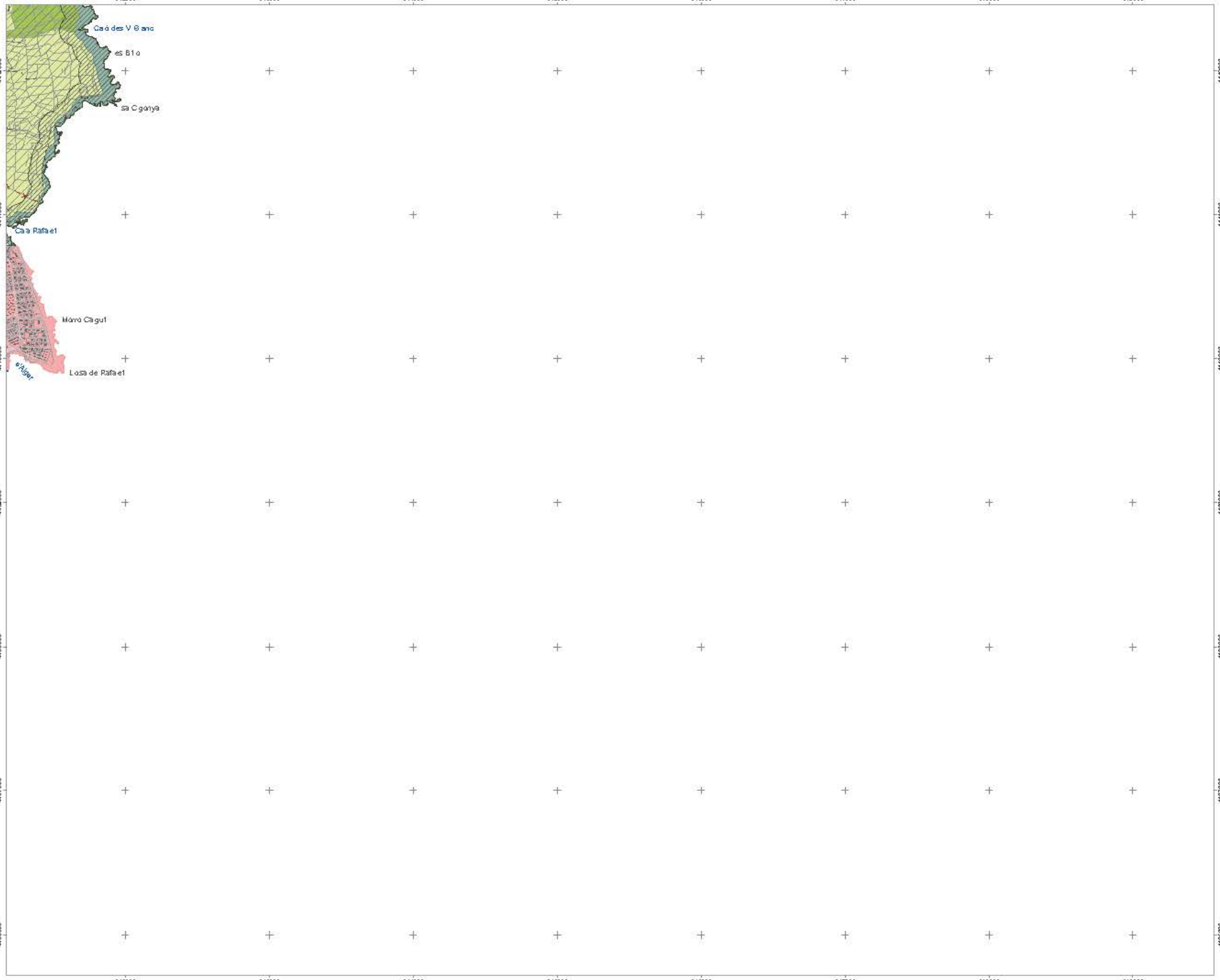

CONSELL INSULAR DE MENORCA

Sòl rústic protegit

Alt nivell de protecció

- Alzinar
- Aladern
- Zona humida
- Illot
- Vegetació rupícola
- Ullastrar
- Sistema dunar
- Barranc
- Zona de protecció costera (100 m)
- Parc Natural

Nivell de protecció normal

- Àrea natural d'especial interès (ANEI)
- Àrea natural d'interès territorial (ANIT)
- Àrea interès paisatgístic (AIP)
- Area rural d'interès paisatgísitc (ARIP)
- APT de carreteres
- APT de costa (500 m)

Sòl rústic comú

- Àrea de transició
- Area interès agrari
- Sòl rústic general

Nuclis rurals

- Nucli rural

Altres qualificacions

- Hortal d'oci
- Equipaments

Sòl ubà i urbanitzable

- Sòl urbà
- Sòl urbanitzable
- Area de reconversió territorial (ART)

Signes convencionals

- Xarxa primària
- Xarxa secundària
- Xarxa rural o local
- Camins
- Senders
- Camí real del nord
- Camí de cavalls
- Camí d'en Kane
- Límit municipal
- Edificis
- Torrents
- Parets seques



NORMA TERRITORIAL TRANSITÒRIA

Ordenació del sòl rústic

Setembre de 2014

N

ETRS 89 FUS 31N

Escala 1:10000

0 250 500 1.000 m

full **22**

DEPARTAMENT D'ORDENACIÓ DEL TERRITORI DEL CIM

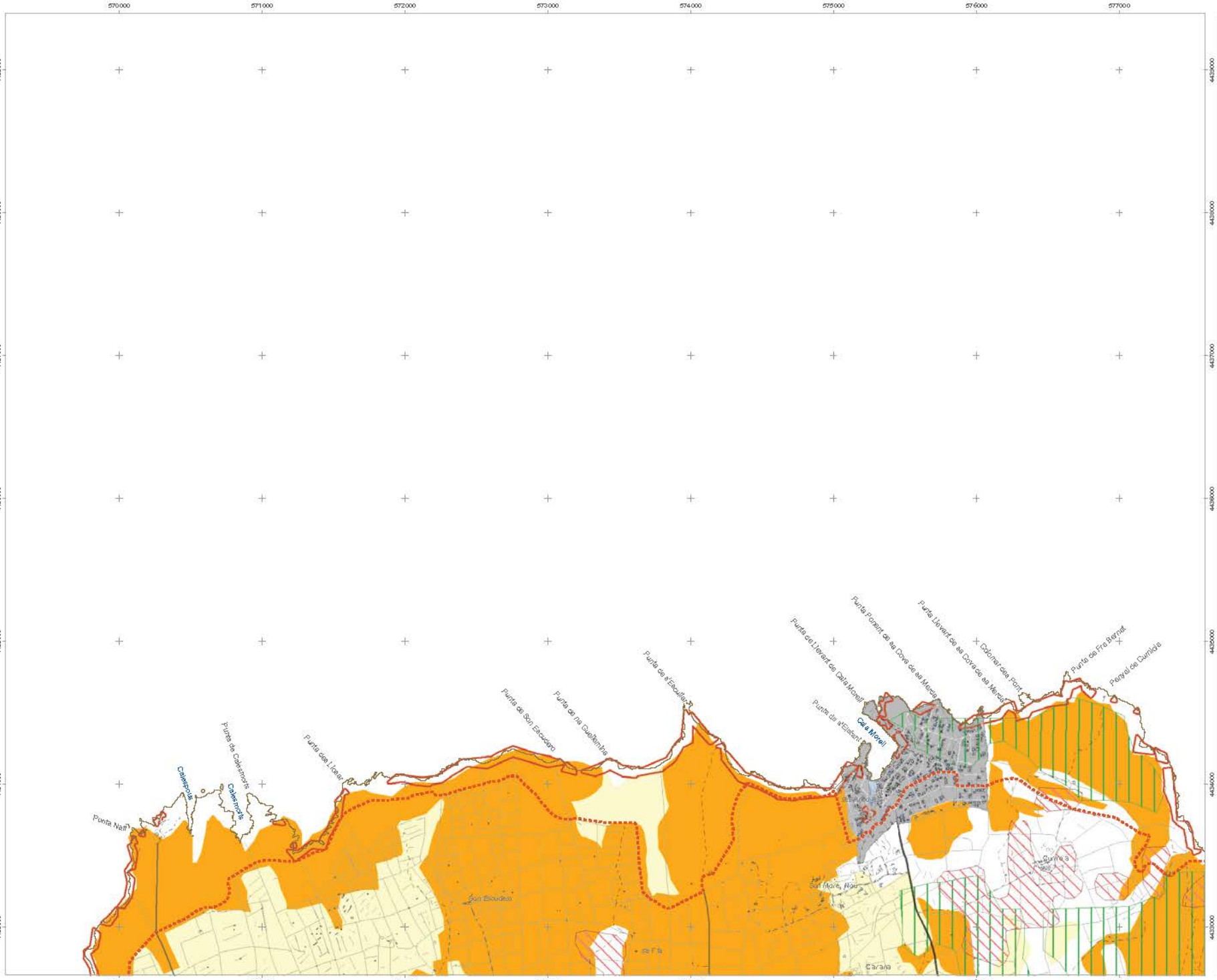

CONSELL INSULAR DE MENORCA

Risc d'inundació

- Danys històrics per riuada
- Desembocadura de torrent amb risc d'inundació

Risc d'erosió

- Alt (>26 T/ha/año)
- Mig (de 6 a T/ha/año)
- Risc d'inundació

Risc d'incendis

- Baix
- Moderat
- Alt
- Molt alt
- Extremadament alt

Risc de desprendiments

- Risc de desprendiments

Risc de contaminació d'aqüífers

- Risc de contaminació d'aqüífers

Sòl urbà i urbanitzable i equipaments

- Sòl urbanitzable
- Sòl urbà
- Equipaments

Nuclis rurals i hortals d'oci

- Nuclis rurals i hortals d'oci

Signes convencionals

- Xarxa primària
- Xarxa secundària
- Xarxa rural o local
- Camins
- Senders
- Límit municipal
- Camí real del nord
- Camí de cavalls
- Camí d'en Kane
- Edificis
- Torrents
- Parets seques

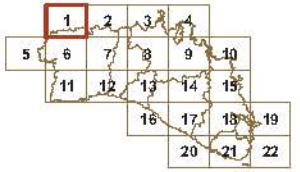

NORMA TERRITORIAL TRANSITÒRIA

Protecció de riscs

Novembre de 2014

ETRS 89 FUS 31N
Escala 1:25000

0 250 500 1.000 m

full 1

DEPARTAMENT D'ORDENACIÓ DEL TERRITORI DEL CIM

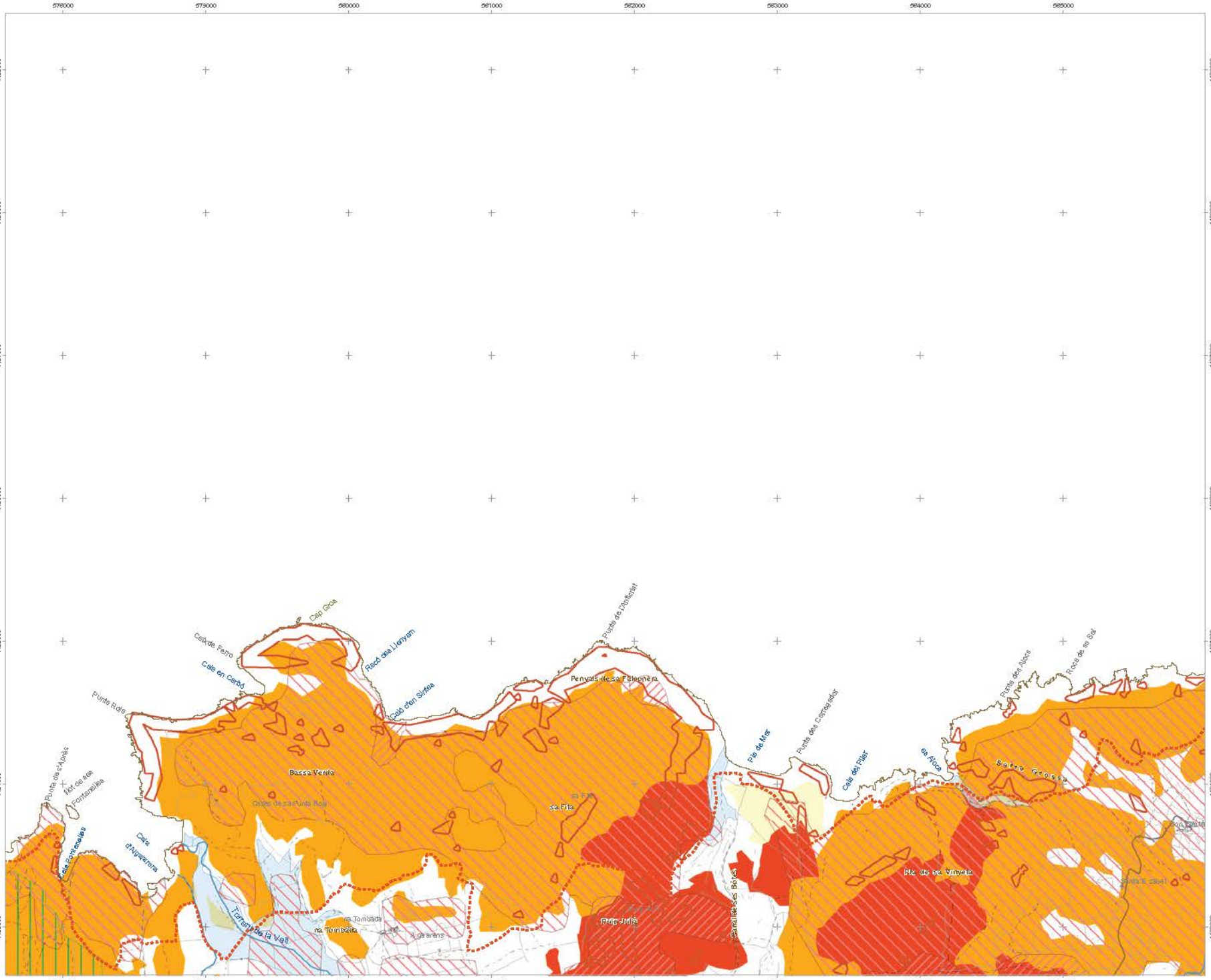
578000
579000
580000
581000
582000
583000
584000
585000
4435000
4433000
4437000
4439000
4436000
4434000
4432000
Cap Gros
Cala de Ferro
Cala en Carbó
Punta Rotja
Punta de s'Aiguadolç
Punta des Cementeris
Punta des Nord
Roca de ses Sitges
Penyals de sa Falconera
Pla de Mar
Cala des Pilar
Sa Roca
Serra Grossa
Pla de sa Vinyeta
Bassa Verda
Cales de sa Punta Rotja
Cala d'Algaiarens
Torrent de la Vall
Platja Juliá
Canal de ses Boies
Punta de s'Aiguadolç
Punta de sa Vaca
Punta de sa Vaca
Punta de sa Vaca

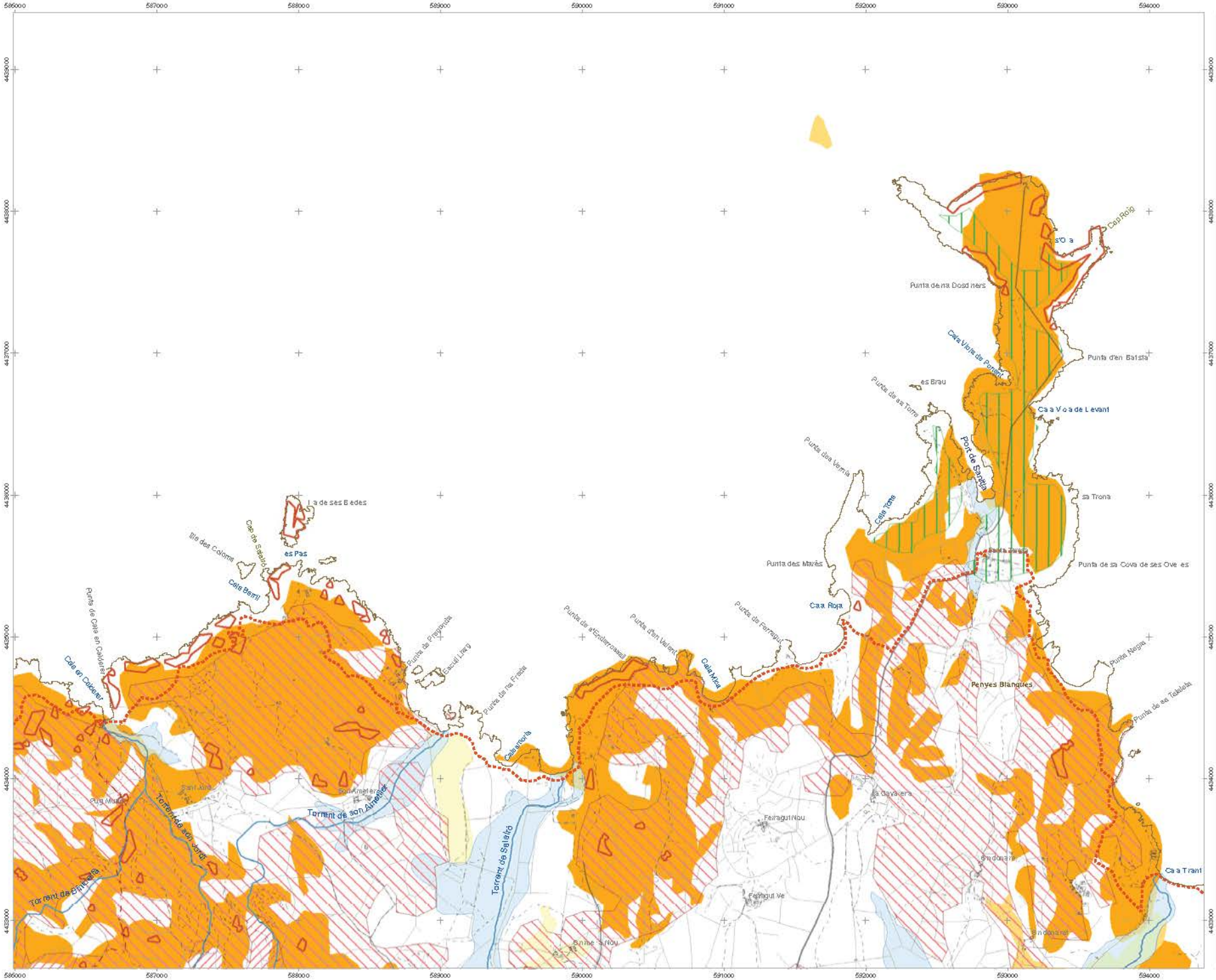

CONSELL INSULAR DE MENORCA

Risc d'inundació

- Danys històrics per riuada
- Desembocadura de torrent amb risc d'inundació

Risc d'erosió

- Alt (>26 T/ha/año)
- Mig (de 6 a T/ha/año)
- Risc d'inundació

Risc d'incendis

- Baix
- Moderat
- Alt
- Molt alt
- Extremadament alt

Risc de desprendiments

- Risc de desprendiments

Risc de contaminació d'aqüífers

- Risc de contaminació d'aqüífers

Sòl urbà i urbanitzable i equipaments

- Sòl urbanitzable
- Sòl urbà
- Equipaments

Nuclis rurals i hortals d'oci

- Nuclis rurals i hortals d'oci

Signes convencionals

- Xarxa primària
- Xarxa secundària
- Xarxa rural o local
- Camins
- Senders
- Límit municipal
- Camí real del nord
- Camí de cavalls
- Camí d'en Kane
- Edificis
- Torrents
- Parets seques



NORMA TERRITORIAL TRANSITÒRIA

Protecció de riscs

Novembre de 2014

ETRS 89 FUS 31N
Escala 1:25000

0 250 500 1.000 m

full 3

DEPARTAMENT D'ORDENACIÓ DEL TERRITORI DEL CIM



CONSELL INSULAR DE MENORCA

Risc d'inundació

- Danys històrics per riuada
- Desembocadura de torrent amb risc d'inundació

Risc d'erosió

- Alt (>26 T/ha/año)
- Mig (de 6 a T/ha/año)
- Risc d'inundació

Risc d'incendis

- Baix
- Moderat
- Alt
- Molt alt
- Extremadament alt

Risc de desprendiments

- Risc de desprendiments

Risc de contaminació d'aqüífers

- Risc de contaminació d'aqüífers

Sòl urbà i urbanitzable i equipaments

- Sòl urbanitzable
- Sòl urbà
- Equipaments

Nuclis rurals i hortals d'oci

- Nuclis rurals i hortals d'oci

Signes convencionals

- Xarxa primària
- Xarxa secundària
- Xarxa rural o local
- Camins
- Senders
- Camí real del nord
- Camí de cavalls
- Camí d'en Kane
- Límit municipal
- Edificis
- Torrents
- Parets seques



NORMA TERRITORIAL TRANSITÒRIA

Protecció de riscs

Novembre de 2014

ETRS 89 FUS 31N
Escala 1:25000

0 250 500 1.000 m

full 4

DEPARTAMENT D'ORDENACIÓ DEL TERRITORI DEL CIM

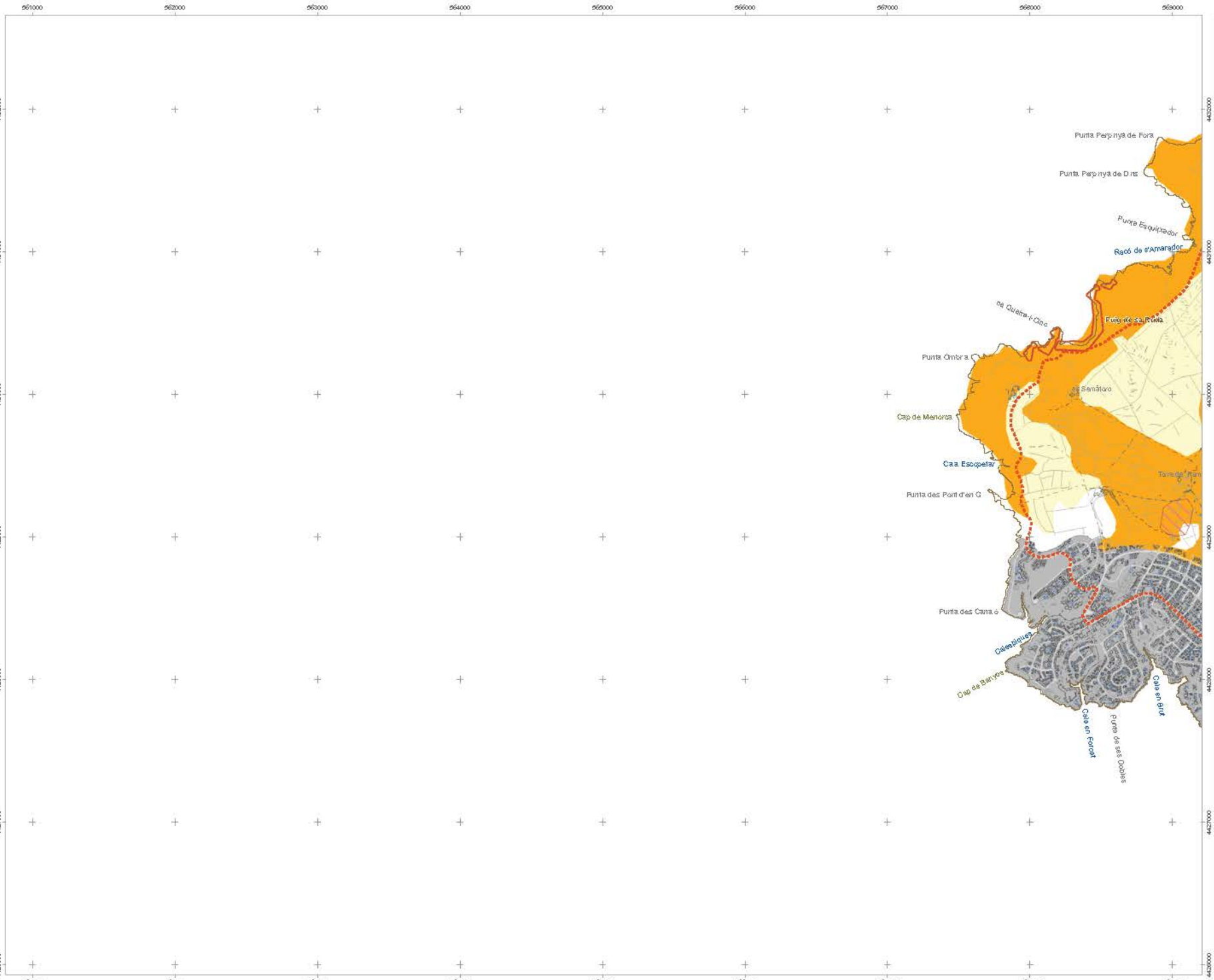

CONSELL INSULAR DE MENORCA

Risc d'inundació

- Danys històrics per riuada
- Desembocadura de torrent amb risc d'inundació

Risc d'erosió

- Alt (>26 T/ha/año)
- Mig (de 6 a T/ha/año)
- Risc d'inundació

Risc d'incendis

- Baix
- Moderat
- Alt
- Molt alt
- Extremadament alt

Risc de desprendiments

- Risc de desprendiments

Risc de contaminació d'aqüífers

- Risc de contaminació d'aqüífers

Sòl urbà i urbanitzable i equipaments

- Sòl urbanitzable
- Sòl urbà
- Equipaments

Nuclis rurals i hortals d'oci

- Nuclis rurals i hortals d'oci

Signes convencionals

- Xarxa primària
- Xarxa secundària
- Xarxa rural o local
- Camins
- Senders
- Límit municipal
- Camí real del nord
- Camí de cavalls
- Camí d'en Kane
- Edificis
- Torrents
- Parets seques

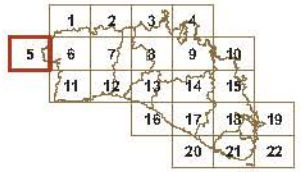

NORMA TERRITORIAL TRANSITÒRIA

Protecció de riscs

Novembre de 2014

N

ETRS 89 FUS 31N
Escala 1:25000

0 250 500 1.000 m

full 5

DEPARTAMENT D'ORDENACIÓ DEL TERRITORI DEL CIM

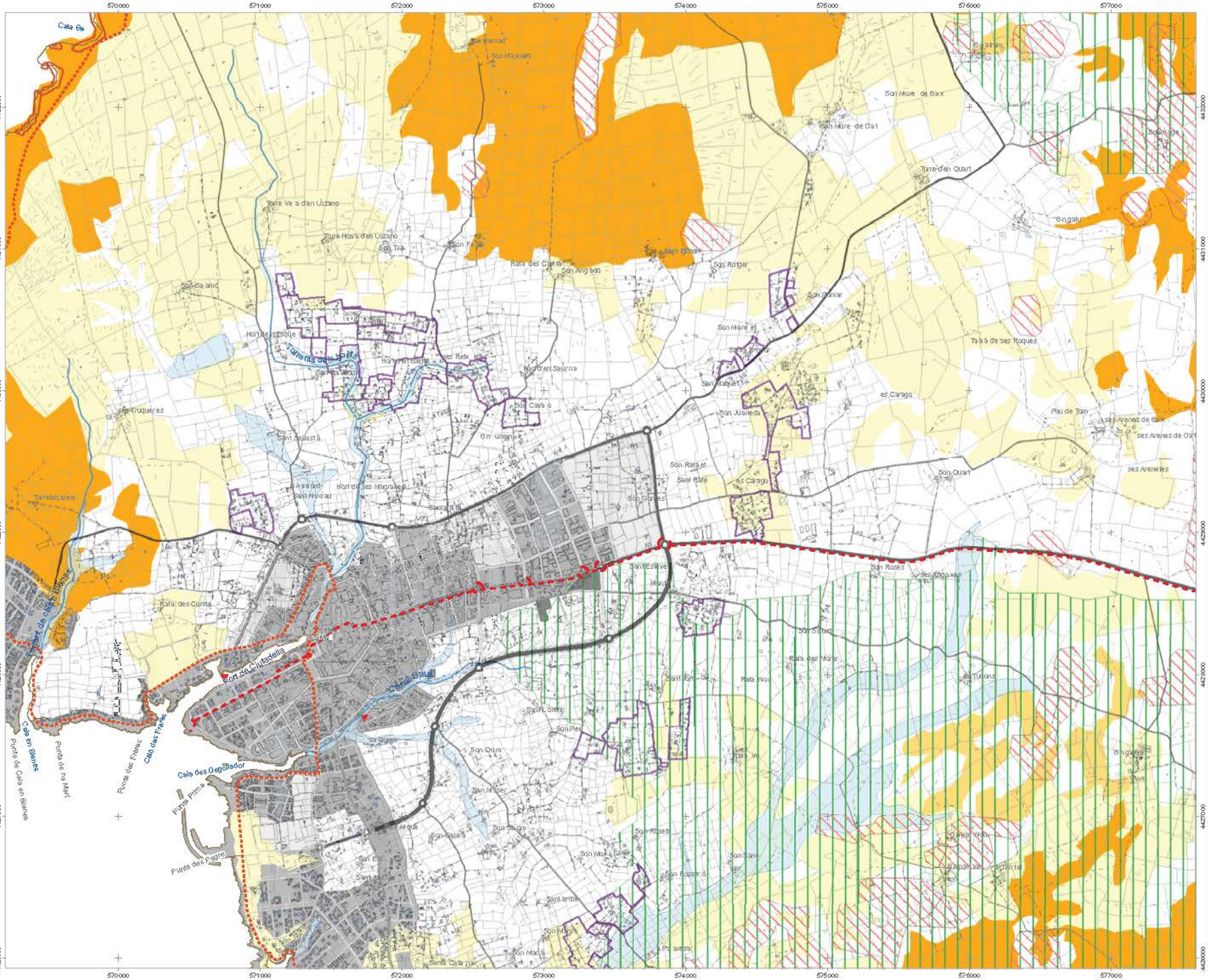

CONSELL INSULAR DE MENORCA

Risc d'inundació

- Danys històrics per riuada
- Desembocadura de torrent amb risc d'inundació

Risc d'erosió

- Alt (>26 T/ha/año)
- Mig (de 6 a T/ha/año)
- Risc d'inundació

Risc d'incendis

- Baix
- Moderat
- Alt
- Molt alt
- Extremadament alt

Risc de desprendiments

- Risc de desprendiments

Risc de contaminació d'aqüífers

- Risc de contaminació d'aqüífers

Sòl urbà i urbanitzable i equipaments

- Sòl urbanitzable
- Sòl urbà
- Equipaments

Nuclis rurals i hortals d'oci

- Nuclis rurals i hortals d'oci

Signes convencionals

- Xarxa primària
- Xarxa secundària
- Xarxa rural o local
- Camins
- Senders
- Límit municipal
- Camí real del nord
- Camí de cavalls
- Camí d'en Kane

Edificis · Torrents · Parets seques



NORMA TERRITORIAL TRANSITÒRIA

Protecció de riscs

Novembre de 2014

ETRS 89 FUS 31N
Escala 1:25000

0 250 500 1.000 m

full 6

DEPARTAMENT D'ORDENACIÓ DEL TERRITORI DEL CIM

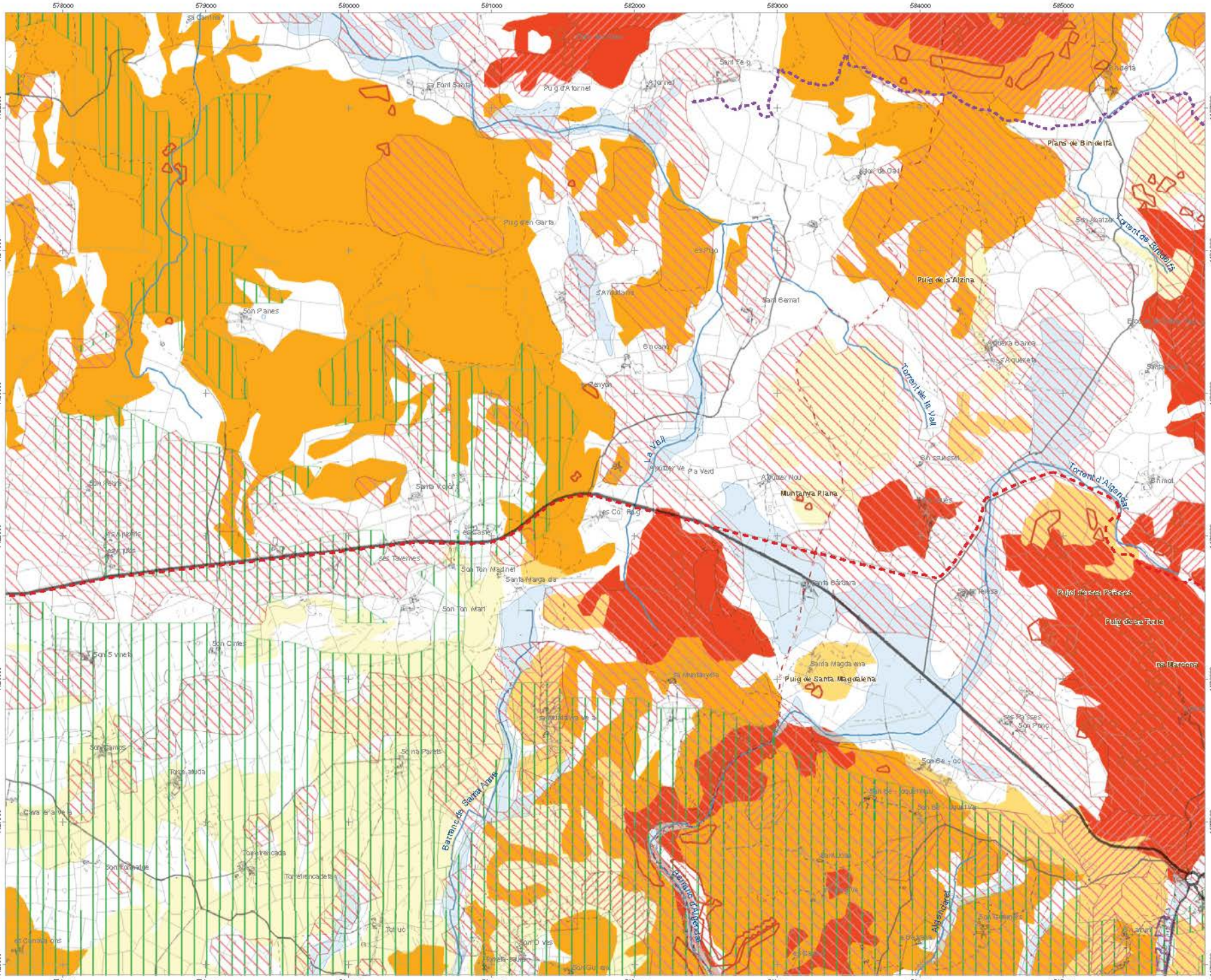

CONSELL INSULAR DE MENORCA

Risc d'inundació

- Danys històrics per riuada
- Desembocadura de torrent amb risc d'inundació

Risc d'erosió

- Alt (>26 T/ha/año)
- Mig (de 6 a T/ha/año)
- Risc d'inundació

Risc d'incendis

- Baix
- Moderat
- Alt
- Molt alt
- Extremadament alt

Risc de desprendiments

- Risc de desprendiments

Risc de contaminació d'aqüífers

- Risc de contaminació d'aqüífers

Sòl urbà i urbanitzable i equipaments

- Sòl urbanitzable
- Sòl urbà
- Equipaments

Nuclis rurals i hortals d'oci

- Nuclis rurals i hortals d'oci

Signes convencionals

- Xarxa primària
- Xarxa secundària
- Xarxa rural o local
- Camins
- Senders
- Límit municipal
- Camí real del nord
- Camí de cavalls
- Camí d'en Kane
- Edificis
- Torrents
- Parets seques



NORMA TERRITORIAL TRANSITÒRIA

Protecció de riscs

Novembre de 2014

ETRS 89 FUS 31N
Escala 1:25000

0 250 500 1.000 m

full 7

DEPARTAMENT D'ORDENACIÓ DEL TERRITORI DEL CIM

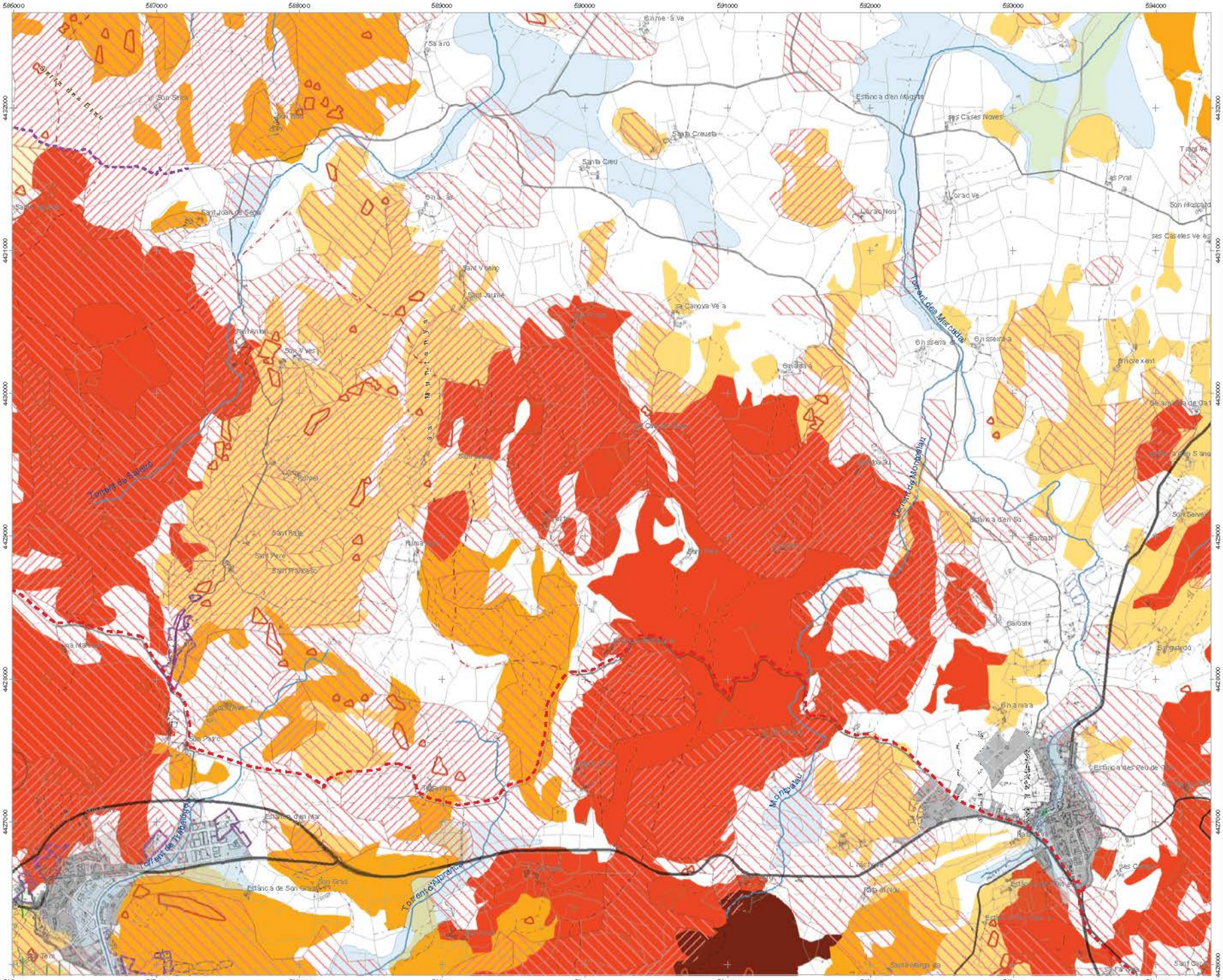

CONSELL INSULAR DE MENORCA

Risc d'inundació

- Danys històrics per riuada
- Desembocadura de torrent amb risc d'inundació

Risc d'erosió

- Alt (>26 T/ha/año)
- Mig (de 6 a T/ha/año)
- Risc d'inundació

Risc d'incendis

- Baix
- Moderat
- Alt
- Molt alt
- Extremadament alt

Risc de desprendiments

- Risc de desprendiments

Risc de contaminació d'aqüífers

- Risc de contaminació d'aqüífers

Sòl urbà i urbanitzable i equipaments

- Sòl urbanitzable
- Sòl urbà
- Equipaments

Nuclis rurals i hortals d'oci

- Nuclis rurals i hortals d'oci

Signes convencionals

- Xarxa primària
- Xarxa secundària
- Xarxa rural o local
- Camins
- Senders
- Límit municipal
- Camí real del nord
- Camí de cavalls
- Camí d'en Kane

Edificis · Torrents · Parets seques



NORMA TERRITORIAL TRANSITÒRIA

Protecció de riscs

Novembre de 2014

ETRS 89 FUS 31N
Escala 1:25000

0 250 500 1.000 m

full 8

DEPARTAMENT D'ORDENACIÓ DEL TERRITORI DEL CIM

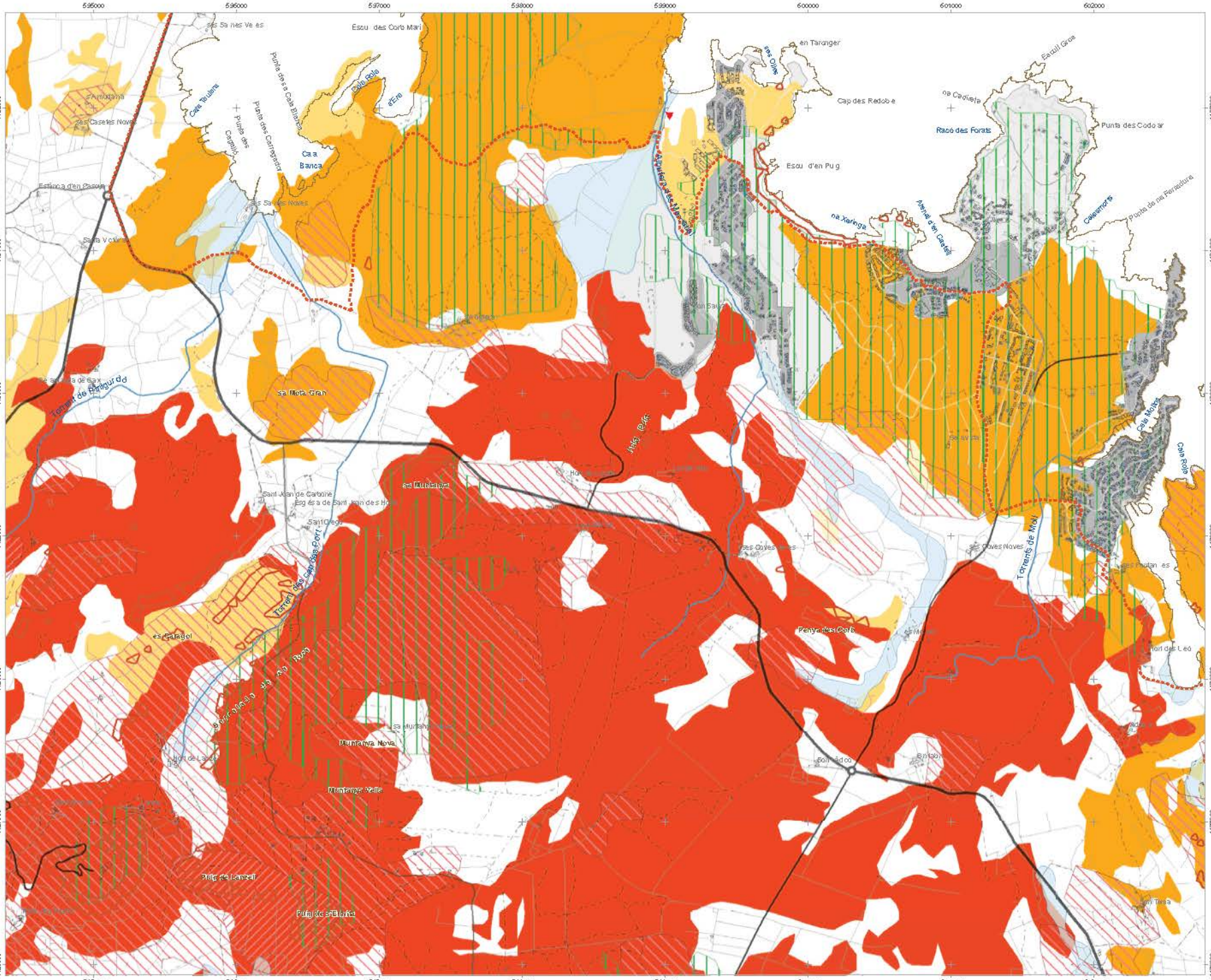

CONSELL INSULAR DE MENORCA

Risc d'inundació

- Danys històrics per riuada
- Desembocadura de torrent amb risc d'inundació

Risc d'erosió

- Alt (>26 T/ha/año)
- Mig (de 6 a T/ha/año)
- Risc d'inundació

Risc d'incendis

- Baix
- Moderat
- Alt
- Molt alt
- Extremadament alt

Risc de desprendiments

- Risc de desprendiments

Risc de contaminació d'aqüífers

- Risc de contaminació d'aqüífers

Sòl urbà i urbanitzable i equipaments

- Sòl urbanitzable
- Sòl urbà
- Equipaments

Nuclis rurals i hortals d'oci

- Nuclis rurals i hortals d'oci

Signes convencionals

- Xarxa primària
- Xarxa secundària
- Xarxa rural o local
- Camins
- Senders
- Límit municipal
- Camí real del nord
- Camí de cavalls
- Camí d'en Kane
- Edificis
- Torrents
- Parets seques



NORMA TERRITORIAL TRANSITÒRIA

Protecció de riscs

Novembre de 2014

ETRS 89 FUS 31N
Escala 1:25000

0 250 500 1.000 m

full 9

DEPARTAMENT D'ORDENACIÓ DEL TERRITORI DEL CIM



CONSELL INSULAR DE MENORCA

Risc d'inundació

- Danys històrics per riuada
- Desembocadura de torrent amb risc d'inundació

Risc d'erosió

- Alt (>26 T/ha/año)
- Mig (de 6 a T/ha/año)
- Risc d'inundació

Risc d'incendis

- Baix
- Moderat
- Alt
- Molt alt
- Extremadament alt

Risc de desprendiments

- Risc de desprendiments

Risc de contaminació d'aqüífers

- Risc de contaminació d'aqüífers

Sòl urbà i urbanitzable i equipaments

- Sòl urbanitzable
- Sòl urbà
- Equipaments

Nuclis rurals i hortals d'oci

- Nuclis rurals i hortals d'oci

Signes convencionals

- Xarxa primària
- Xarxa secundària
- Xarxa rural o local
- Camins
- Senders
- Camí real del nord
- Camí de cavalls
- Camí d'en Kane
- Límit municipal
- Edificis
- Torrents
- Parets seques



NORMA TERRITORIAL TRANSITÒRIA

Protecció de riscs

Novembre de 2014

ETRS 89 FUS 31N
Escala 1:25000

0 250 500 1.000 m

full 10

DEPARTAMENT D'ORDENACIÓ DEL TERRITORI DEL CIM

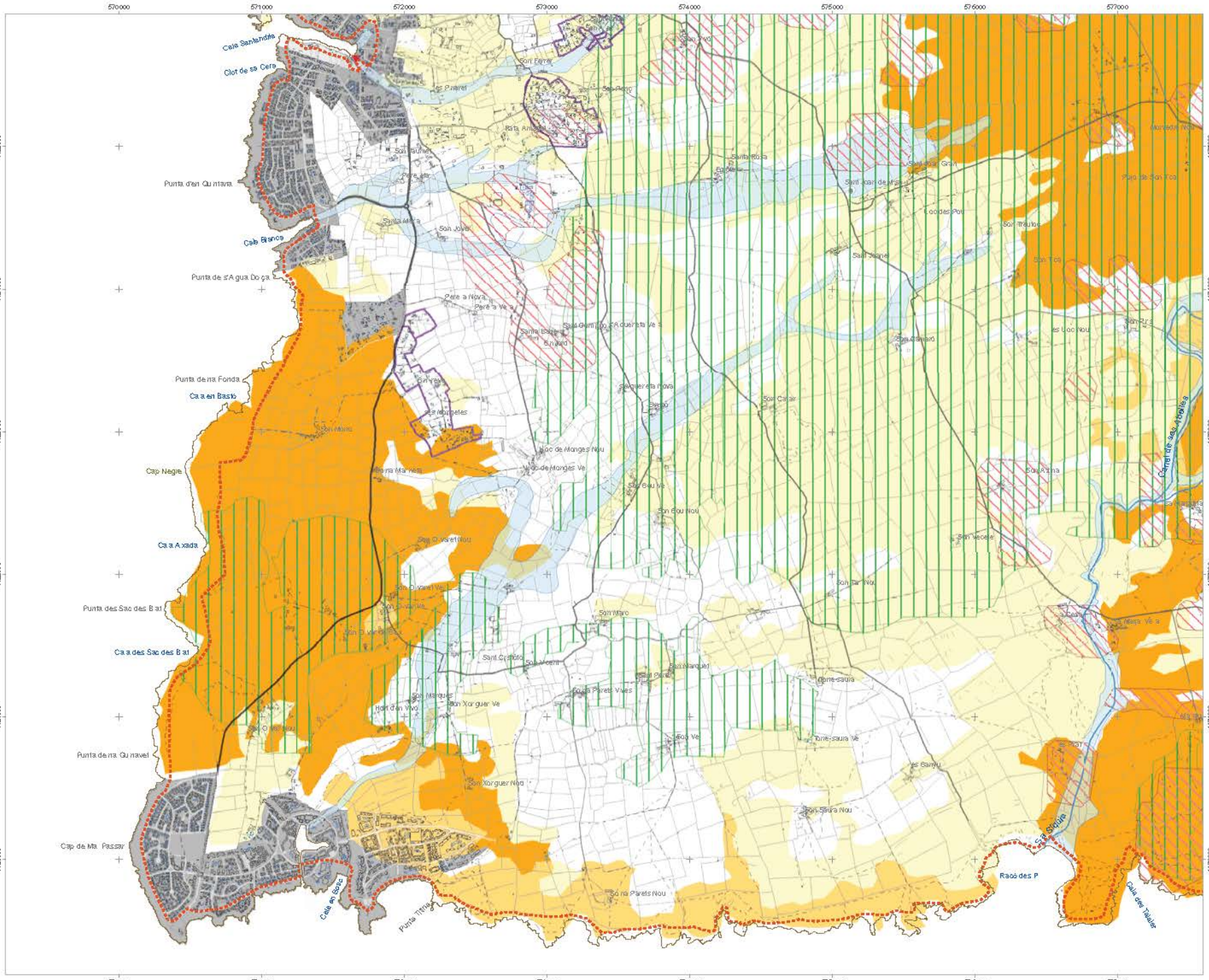
570000
571000
572000
573000
574000
575000
576000
577000
4425000
4424000
4423000
4422000
4421000
4420000
Cala Santandria
Clot de ses Cera
Punta d'en Quintana
Cala Blanca
Punta de s'Aigua Dolça
Punta de na Fonda
Cala en Basto
Cap Negre
Cala Axada
Punta des Sac des Bat
Cala des Sac des Bat
Punta de na Guinavet
Cap de Ma. Passar
Cala en Serpe
Punta Tirta
Cala des Talaier
Raco des P
Son Ferrer
Es Pinarel
Son Saura
Santa Maria
Son Jover
Pere a Nova
Pere a Vella
Son Vell
Es Mongeles
Son Mora
Son Olivaret Nou
Son Olivaret Vell
Son Olivaret Vell
Son Marques
Son Xorguer Vell
Son Xorguer Nou
Son Saura Nou
Son Parets Nou
Son Parets Vells
Son Marc
Sant Cristofol
Son Vicenti
Son Marquet
Son Carlar
Son Bou Vell
Son Bou Nou
Son Vicente
Son Tur Nou
Son Tur Vell
Son Adrover Nou
Son Adrover Vell
Son Adrover
Son Trulos
Son Tros
Son Adrover
Son Adrover Vell
Son Adrover Nou
Son Adrover
Son Adrover Vell
Son Adrover Nou
Son Adrover
Son Adrover Vell
Son Adrover Nou

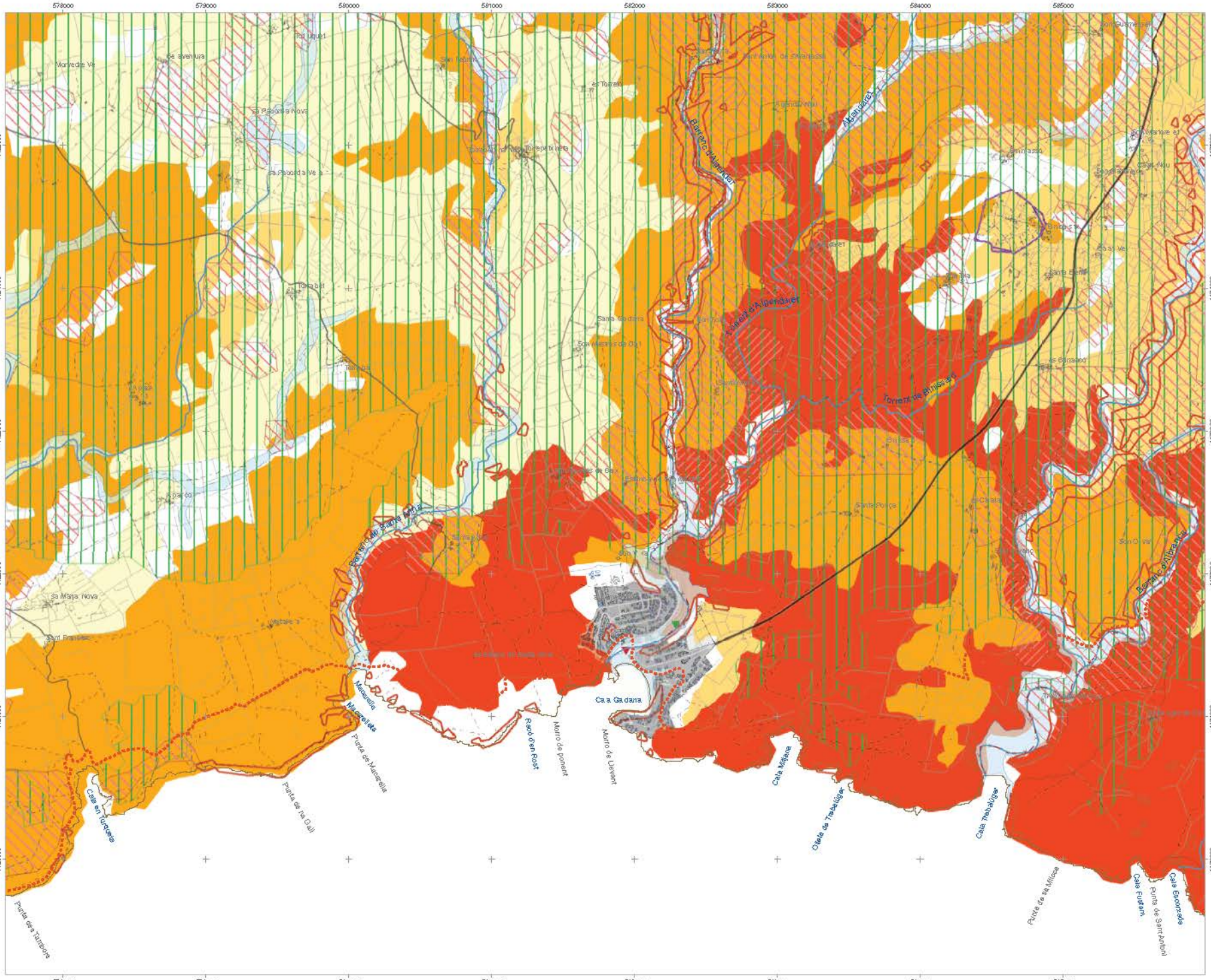
578000
579000
580000
581000
582000
583000
584000
585000
4425000
4424000
4423000
4422000
4421000
4420000
Sa Saventura
Sa Palomera Nova
Sa Palomera Vella
Torre Llauder
Torre Trebalúger
Torre Blanca
Santa Catalina
Sa Mesquida
Sa Mesquida de Dalt
Sa Mesquida de Baix
Sa Mesquida de Mig
Sa Mesquida de Sa Vall
Sa Mesquida de Sa Font
Sa Mesquida de Sa Cova
Sa Mesquida de Sa Roca
Sa Mesquida de Sa Pedra
Sa Mesquida de Sa Torre
Sa Mesquida de Sa Casa
Sa Mesquida de Sa Vila
Sa Mesquida de Sa Plaça
Sa Mesquida de Sa Carrer
Sa Mesquida de Sa Port
Sa Mesquida de Sa Platja
Sa Mesquida de Sa Cala
Sa Mesquida de Sa Punta
Sa Mesquida de Sa Illa
Sa Mesquida de Sa Roca Plana
Sa Mesquida de Sa Roca Alta
Sa Mesquida de Sa Roca Baixa
Sa Mesquida de Sa Roca Mitjana
Sa Mesquida de Sa Roca Petita
Sa Mesquida de Sa Roca Gran
Sa Mesquida de Sa Roca Vella
Sa Mesquida de Sa Roca Nova
Sa Mesquida de Sa Roca Antiga
Sa Mesquida de Sa Roca Moderna
Sa Mesquida de Sa Roca Contemporània
Barranc d'Algendar
Torrent de Binissaïd
Barranc de Cala Galdana
Barranc d'Alcalfar Petit
Barranc d'Alcalfar Gran
Cala Galdana
Macarella
Macarelleta
Punta de Macarella
Punta de na Calla
Cala en Turqueta
Punta de s'Arenalet
Punta de Tramuntana
Punta de Migjorn
Punta de Llevant
Punta de Ponent
Punta de Mig
Punta de Sud
Punta de Nord
Punta de Est
Punta de Oest
Punta de Centre
Punta de Vora
Punta de Lluny
Punta de Prop
Punta de Dalt
Punta de Baix

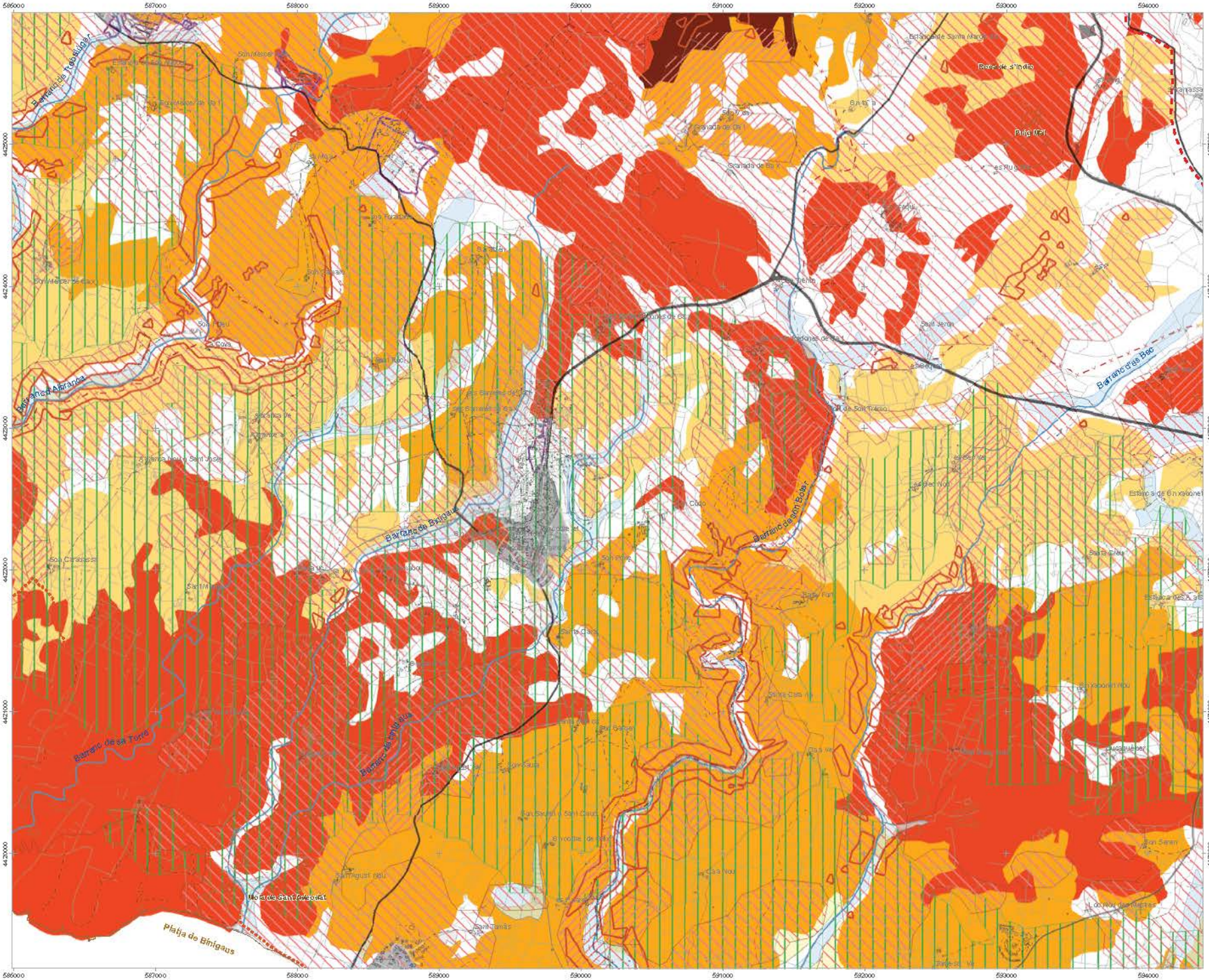

CONSELL INSULAR DE MENORCA

Risc d'inundació

- Danys històrics per riuada
- Desembocadura de torrent amb risc d'inundació

Risc d'erosió

- Alt (>26 T/ha/año)
- Mig (de 6 a T/ha/año)
- Risc d'inundació

Risc d'incendis

- Baix
- Moderat
- Alt
- Molt alt
- Extremadament alt

Risc de desprendiments

- Risc de desprendiments

Risc de contaminació d'aqüífers

- Risc de contaminació d'aqüífers

Sòl urbà i urbanitzable i equipaments

- Sòl urbanitzable
- Sòl urbà
- Equipaments

Nuclis rurals i hortals d'oci

- Nuclis rurals i hortals d'oci

Signes convencionals

- Xarxa primària
- Xarxa secundària
- Xarxa rural o local
- Camins
- Senders
- Camí real del nord
- Camí de cavalls
- Camí d'en Kane
- Límit municipal
- Edificis
- Torrents
- Parets seques



NORMA TERRITORIAL TRANSITÒRIA

Protecció de riscs

Novembre de 2014

ETRS 89 FUS 31N
Escala 1:25000

0 250 500 1.000 m

full 13

DEPARTAMENT D'ORDENACIÓ DEL TERRITORI DEL CIM

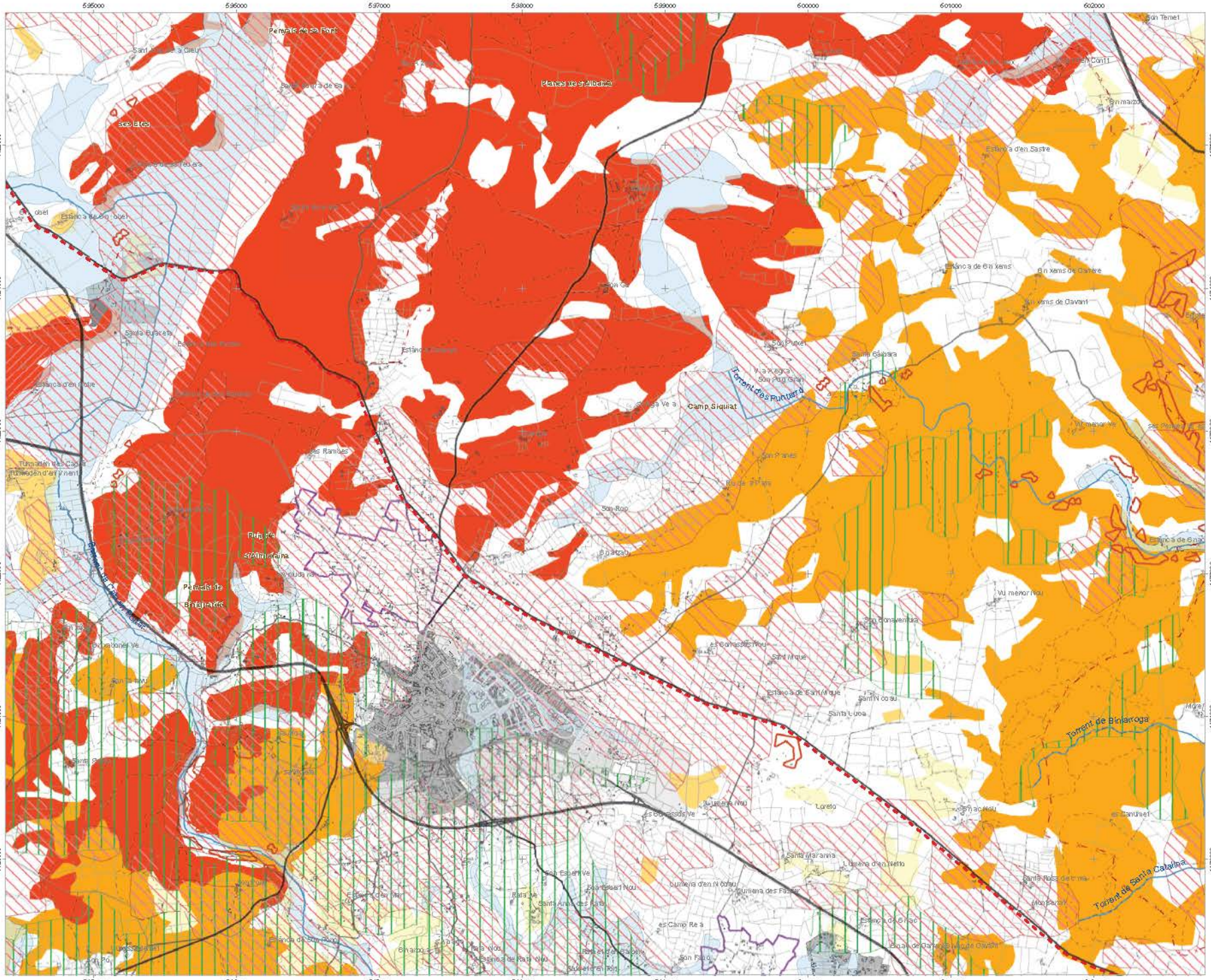
595000
596000
597000
598000
599000
600000
601000
602000
4425000
4424000
4423000
4422000
4421000
4420000
Pinars de sa Font
Planes de s'Albaida
ses Eres
Sant Lluís a Dalt
Sa Font
Sa Font Nova
Sa Font Vella
Sa Font Vella de Dalt
Sa Font Vella de Baix
Sa Font Vella de Mig
Sa Font Vella de Mig de Dalt
Sa Font Vella de Mig de Baix
Sa Font Vella de Mig de Mig
Sa Font Vella de Mig de Mig de Dalt
Sa Font Vella de Mig de Mig de Baix
Sa Font Vella de Mig de Mig de Mig
Sa Font Vella de Mig de Mig de Mig de Dalt
Sa Font Vella de Mig de Mig de Mig de Baix
Sa Font Vella de Mig de Mig de Mig de Mig
Sa Font Vella de Mig de Mig de Mig de Mig de Dalt
Sa Font Vella de Mig de Mig de Mig de Mig de Baix
Sa Font Vella de Mig de Mig de Mig de Mig de Mig
Sa Font Vella de Mig de Mig de Mig de Mig de Mig de Dalt
Sa Font Vella de Mig de Mig de Mig de Mig de Mig de Baix
Sa Font Vella de Mig de Mig de Mig de Mig de Mig de Mig
Sa Font Vella de Mig de Mig de Mig de Mig de Mig de Mig de Dalt
Sa Font Vella de Mig de Mig de Mig de Mig de Mig de Mig de Baix
Sa Font Vella de Mig de Mig de Mig de Mig de Mig de Mig de Mig
Sa Font Vella de Mig de Mig de Mig de Mig de Mig de Mig de Mig de Dalt
Sa Font Vella de Mig de Mig de Mig de Mig de Mig de Mig de Mig de Baix
Sa Font Vella de Mig de Mig de Mig de Mig de Mig de Mig de Mig de Mig
Sa Font Vella de Mig de Mig de Mig de Mig de Mig de Mig de Mig de Mig de Dalt
Sa Font Vella de Mig de Mig de Mig de Mig de Mig de Mig de Mig de Mig de Baix
Sa Font Vella de Mig de Mig de Mig de Mig de Mig de Mig de Mig de Mig de Mig
Sa Font Vella de Mig de Mig de Mig de Mig de Mig de Mig de Mig de Mig de Mig de Dalt
Sa Font Vella de Mig de Mig de Mig de Mig de Mig de Mig de Mig de Mig de Mig de Baix
Sa Font Vella de Mig de Mig de Mig de Mig de Mig de Mig de Mig de Mig de Mig de Mig
Sa Font Vella de Mig de Mig de Mig de Mig de Mig de Mig de Mig de Mig de Mig de Mig de Dalt
Sa Font Vella de Mig de Mig de Mig de Mig de Mig de Mig de Mig de Mig de Mig de Mig de Baix
Sa Font Vella de Mig de Mig de Mig de Mig de Mig de Mig de Mig de Mig de Mig de Mig de Mig
Sa Font Vella de Mig de Mig de Mig de Mig de Mig de Mig de Mig de Mig de Mig de Mig de Mig de Dalt
Sa Font Vella de Mig de Mig de Mig de Mig de Mig de Mig de Mig de Mig de Mig de Mig de Mig de Baix
Sa Font Vella de Mig de Mig de Mig de Mig de Mig de Mig de Mig de Mig de Mig de Mig de Mig de Mig
Sa Font Vella de Mig de Mig de Mig de Mig de Mig de Mig de Mig de Mig de Mig de Mig de Mig de Mig de Dalt
Sa Font Vella de Mig de Mig de Mig de Mig de Mig de Mig de Mig de Mig de Mig de Mig de Mig de Mig de Baix
Sa Font Vella de Mig de Mig de Mig de Mig de Mig de Mig de Mig de Mig de Mig de Mig de Mig de Mig de Mig
Sa Font Vella de Mig de Mig de Mig de Mig de Mig de Mig de Mig de Mig de Mig de Mig de Mig de Mig de Mig de Dalt
Sa Font Vella de Mig de Mig de Mig de Mig de Mig de Mig de Mig de Mig de Mig de Mig de Mig de Mig de Mig de Baix
Sa Font Vella de Mig de Mig de Mig de Mig de Mig de Mig de Mig de Mig de Mig de Mig de Mig de Mig de Mig de Mig
Sa Font Vella de Mig de Mig de Mig de Mig de Mig de Mig de Mig de Mig de Mig de Mig de Mig de Mig de Mig de Mig de Dalt
Sa Font Vella de Mig de Mig de Mig de Mig de Mig de Mig de Mig de Mig de Mig de Mig de Mig de Mig de Mig de Mig de Baix
Sa Font Vella de Mig de Mig de Mig de Mig de Mig de Mig de Mig de Mig de Mig de Mig de Mig de Mig de Mig de Mig de Mig
Sa Font Vella de Mig de Mig de Mig de Mig de Mig de Mig de Mig de Mig de Mig de Mig de Mig de Mig de Mig de Mig de Mig de Dalt
Sa Font Vella de Mig de Mig de Mig de Mig de Mig de Mig de Mig de Mig de Mig de Mig de Mig de Mig de Mig de Mig de Mig de Baix
Sa Font Vella de Mig de Mig de Mig de Mig de Mig de Mig de Mig de Mig de Mig de Mig de Mig de Mig de Mig de Mig de Mig de Mig
Sa Font Vella de Mig de Mig de Mig de Mig de Mig de Mig de Mig de Mig de Mig de Mig de Mig de Mig de Mig de Mig de Mig de Mig de Dalt
Sa Font Vella de Mig de Mig de Mig de Mig de Mig de Mig de Mig de Mig de Mig de Mig de Mig de Mig de Mig de Mig de Mig de Mig de Baix
Sa Font Vella de Mig de Mig de Mig de Mig de Mig de Mig de Mig de Mig de Mig de Mig de Mig de Mig de Mig de Mig de Mig de Mig de Mig
Sa Font Vella de Mig de Mig de Mig de Mig de Mig de Mig de Mig de Mig de Mig de Mig de Mig de Mig de Mig de Mig de Mig de Mig de Mig de Dalt
Sa Font Vella de Mig de Mig de Mig de Mig de Mig de Mig de Mig de Mig de Mig de Mig de Mig de Mig de Mig de Mig de Mig de Mig de Mig de Baix
Sa Font Vella de Mig de Mig de Mig de Mig de Mig de Mig de Mig de Mig de Mig de Mig de Mig de Mig de Mig de Mig de Mig de Mig de Mig de Mig
Sa Font Vella de Mig de Mig de Mig de Mig de Mig de Mig de Mig de Mig de Mig de Mig de Mig de Mig de Mig de Mig de Mig de Mig de Mig de Mig de Dalt
Sa Font Vella de Mig de Mig de Mig de Mig de Mig de Mig de Mig de Mig de Mig de Mig de Mig de Mig de Mig de Mig de Mig de Mig de Mig de Mig de Baix
Sa Font Vella de Mig de Mig de Mig de Mig de Mig de Mig de Mig de Mig de Mig de Mig de Mig de Mig de Mig de Mig de Mig de Mig de Mig de Mig de Mig
Sa Font Vella de Mig de Mig de Mig de Mig de Mig de Mig de Mig de Mig de Mig de Mig de Mig de Mig de Mig de Mig de Mig de Mig de Mig de Mig de Mig de Dalt
Sa Font Vella de Mig de Mig de Mig de Mig de Mig de Mig de Mig de Mig de Mig de Mig de Mig de Mig de Mig de Mig de Mig de Mig de Mig de Mig de Mig de Baix
Sa Font Vella de Mig
Sa Font Vella de Mig de Dalt
Sa Font Vella de Mig de Baix
Sa Font Vella de Mig
Sa Font Vella de Mig de Dalt
Sa Font Vella de Mig de Baix
Sa Font Vella de Mig
Sa Font Vella de Mig de Dalt
Sa Font Vella de Mig de Baix
Sa Font Vella de Mig
Sa Font Vella de Mig de Dalt
Sa Font Vella de Mig de Baix
Sa Font Vella de Mig
Sa Font Vella de Mig de Dalt
Sa Font Vella de Mig de Baix
Sa Font Vella de Mig
Sa Font Vella de Mig de Dalt
Sa Font Vella de Mig de Baix
Sa Font Vella de Mig
Sa Font Vella de Mig de Dalt
Sa Font Vella de Mig de Baix
Sa Font Vella de Mig
Sa Font Vella de Mig de Dalt
Sa Font Vella de Mig de Baix
Sa Font Vella de Mig
Sa Font Vella de Mig de Dalt
Sa Font Vella de Mig de Baix
Sa Font Vella de Mig
Sa Font Vella de Mig de Dalt
Sa Font Vella de Mig de Baix
Sa Font Vella de Mig
Sa Font Vella de Mig de Dalt
Sa Font Vella de Mig de Baix
Sa Font Vella de Mig

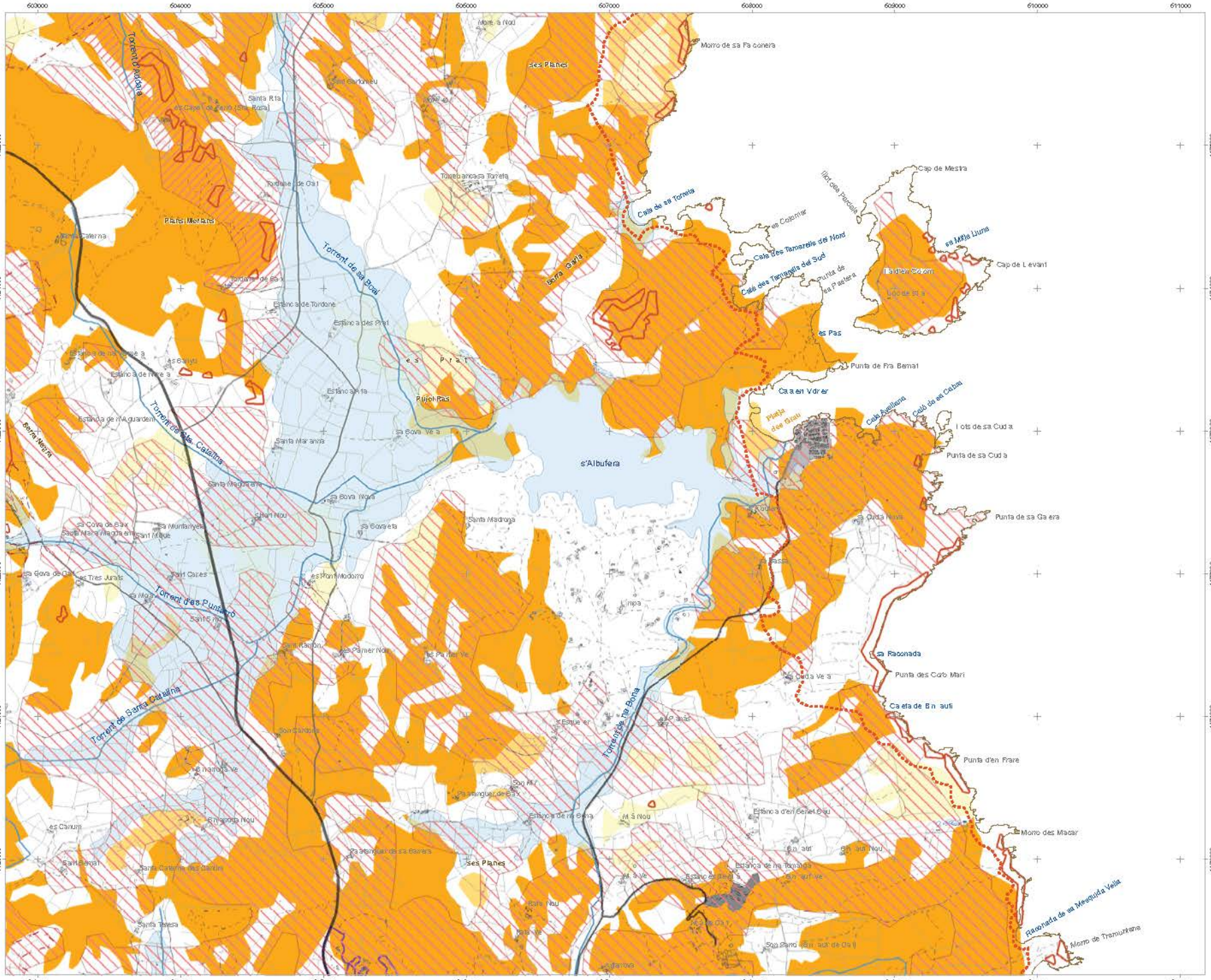
Torrent d'Addaia
Torrent de sa Bovi
Torrent de Sta. Catalina
Torrent d'es Puntarró
Torrent de Sa Borta
Borta Garia
Borta Morta
Ses Planes
Plans Morlans
Torralba ancasa Torreta
Cala de sa Torreta
Cala des Tamarells del Nord
Cala des Tamarells del Sud
Punta de sa Platera
Illa den Colom
Cap de Mestra
Cap de Llevant
Punta de Fra Bernat
Cala en Vidrer
Platja des Grau
Cala Avellana
Cala de sa Cabra
Illots de sa Cuda
Punta de sa Cuda
Punta de sa Galera
s'Albufera
Es Pas
Es Prat
Ruiol Ras
Sa Raconada
Punta des Coto Mari
Cala de Binauli
Punta d'en Frare
Morro des Macar
Raconada de sa Mesquida Vella
Morro de Tramuntana
Morro de sa Farconera
Mola Nou
Santa Rita
Sant Bartomeu
Torralba de Dalt
Santa Caterina
Estanca de Tordone
Estanca des Prat
Estanca de Nou a
Estanca de n'Aguardent
Santa Margarida
Sa Bova Vella
Sa Bova Nova
Sa Bovaeta
Sant Nou
Sa Cova de Baix
Santa Maria Magdalena
Sant Miquel
Sa Muntanyeta
Sa Bova de Dalt
Es Tres Jurats
Sant Carles
Es Pont Modorro
Sa Mora
Santa Madrona
Sant Raimon
Es Parrer Nou
Es Parrer Vell
Son Sandalina
Sa Granada Nou
Es Canum
Sant Bernat
Santa Caterina des Canum
Santa Teresa
Sa Granada de sa Barana
Sa Granada Vella
Sa Granada Nova
Sa Granada Vella
Estanca de na Borja
Estanca d'en Genet Grau
Binisafua Nou
Binisafua Vell
Estanca de na Tomasa
Son Parra (Binisafua de Dalt)
Parra Nou
Parra Vella
Sa Canova
Sa Cova
Sa Mola
Sa Mola Vella
Sa Mola Nova
Sa Mola Vella
Sa Mola Vella
Sa Mola Vella

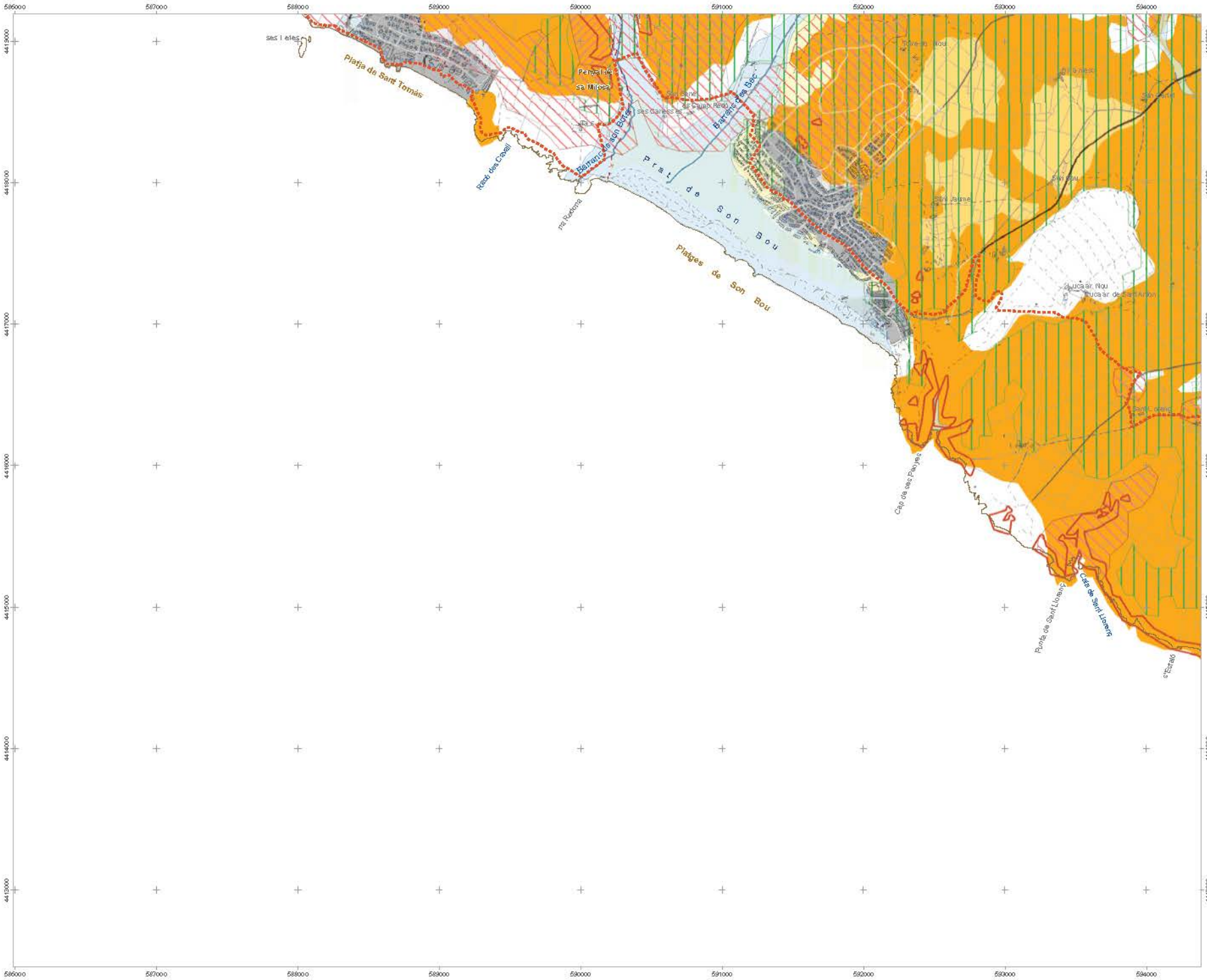

CONSELL INSULAR DE MENORCA

Risc d'inundació

- Danys històrics per riuada
- Desembocadura de torrent amb risc d'inundació

Risc d'erosió

- Alt (>26 T/ha/año)
- Mig (de 6 a T/ha/año)
- Risc d'inundació

Risc d'incendis

- Baix
- Moderat
- Alt
- Molt alt
- Extremadament alt

Risc de desprendiments

- Risc de desprendiments

Risc de contaminació d'aqüífers

- Risc de contaminació d'aqüífers

Sòl urbà i urbanitzable i equipaments

- Sòl urbanitzable
- Sòl urbà
- Equipaments

Nuclis rurals i hortals d'oci

- Nuclis rurals i hortals d'oci

Signes convencionals

- Xarxa primària
- Xarxa secundària
- Xarxa rural o local
- Camins
- Senders
- Camí real del nord
- Camí de cavalls
- Camí d'en Kane
- Límit municipal
- Edificis
- Torrents
- Parets seques



NORMA TERRITORIAL TRANSITÒRIA

Protecció de riscs

Novembre de 2014

ETRS 89 FUS 31N
Escala 1:25000

0 250 500 1.000 m

full **16**

DEPARTAMENT D'ORDENACIÓ DEL TERRITORI DEL CIM

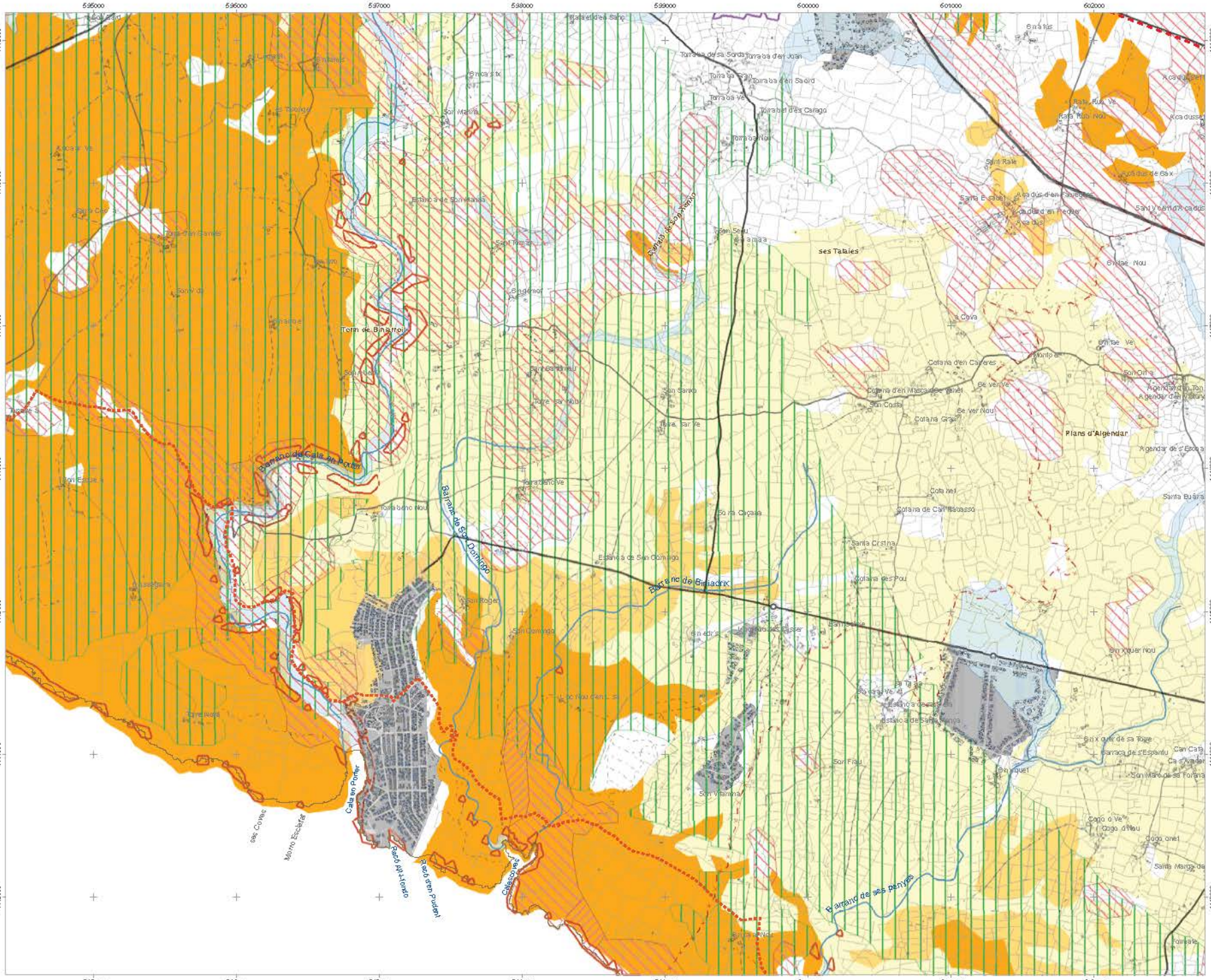
595000
596000
597000
598000
599000
600000
601000
602000
4413000
4414000
4415000
4416000
4417000
4418000
4419000
Torre d'en Gamés
Torre d'en Saura
Torre de Binimadrix
Torre d'en Juan
Torre de sa Sorda
Torre de Ve
Torre del des Carago
Torre de Nou
Torre d'en Seard
Torre d'en Vidal
Torre d'en Vidal Nou
Torre d'en Vidal Ve
Torre d'en Vidal Vell
Torre Vell
Torre Nou
Torre Ve
Torre Ve Nou
Torre Ve Vell
Torre Vell
Torre Nou
Torre Nou d'en Vidal

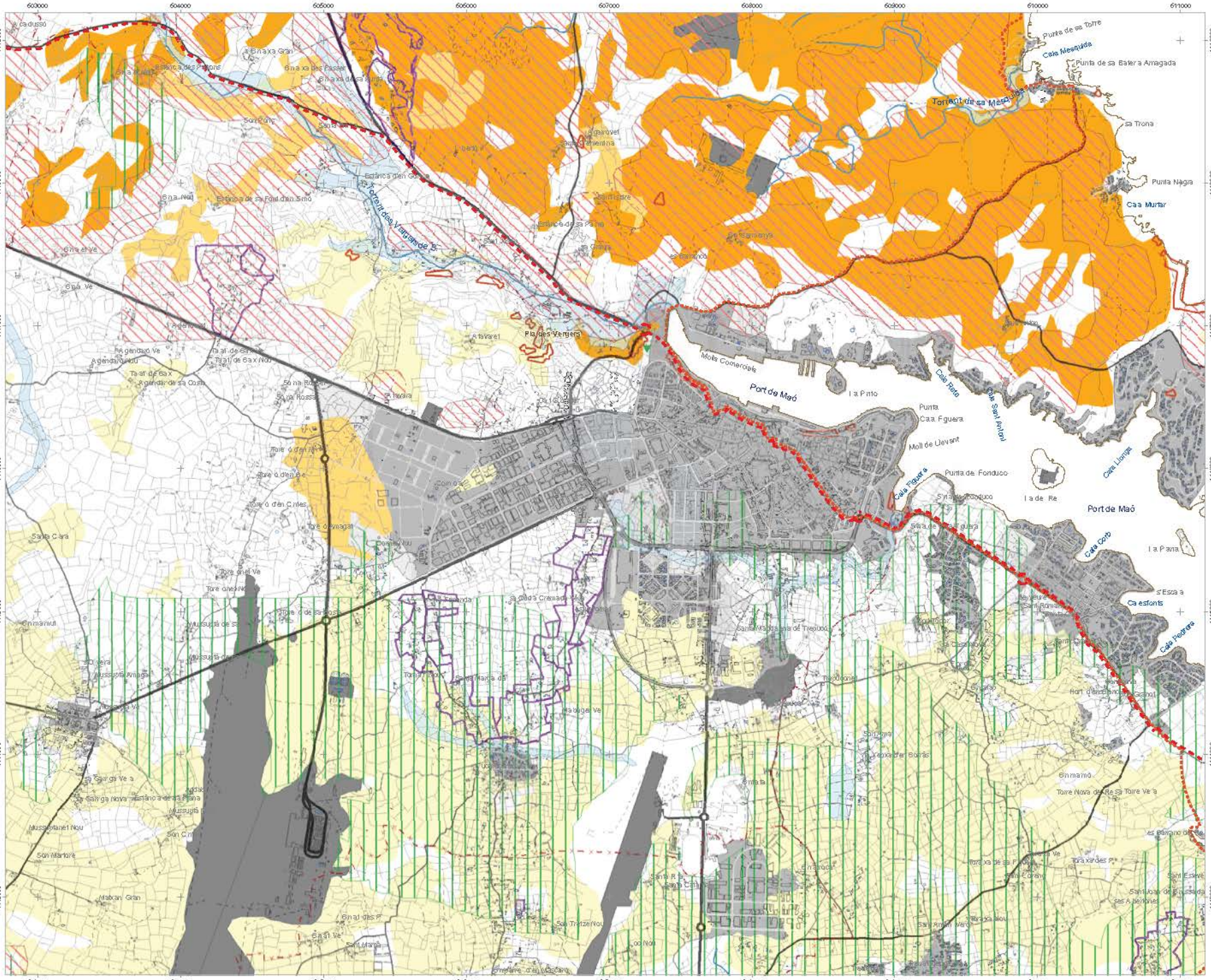
Port de Maó
Platges Verges
Cala Figuera
Cala Corb
Cala Fonduco
Cala Llonga
Cala Fredera
Cala Mesquida
Torrent de sa Mesquida
Torrent des Vargons de S
Punta Negra
Caa Murtar
Punta de sa Torre
Punta de sa Balera Arnagada
Punta Caa Fguera
Moll de Llevant
Moll Comercial
Cala Rata
Cala Sant Antoni
Illa de Re
Illa Plana
Illa Pinto
Es Castell
Es Castells
Es Banyo de Mahon
Es Banyo de Mahon
Es Banyo de Mahon

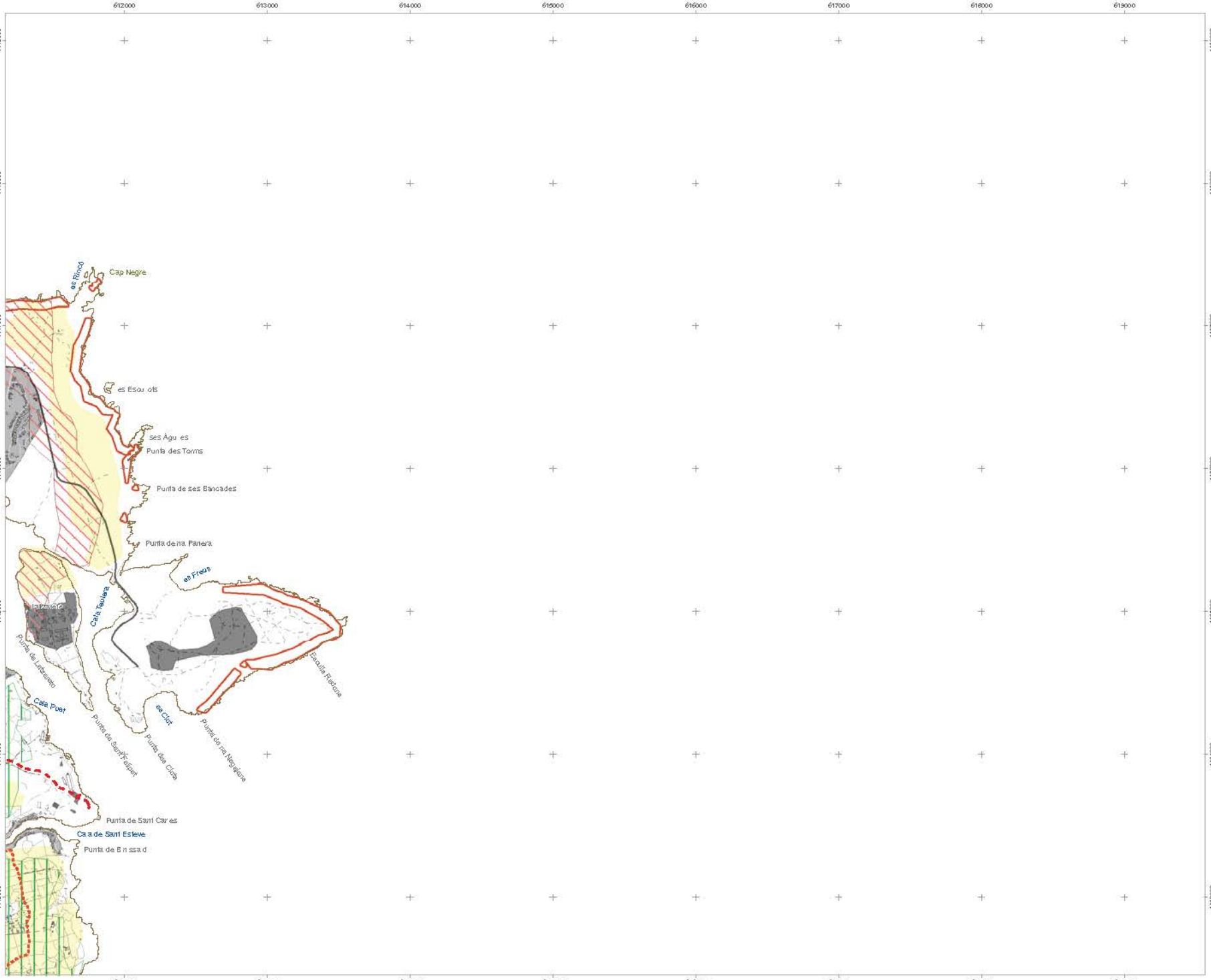

CONSELL INSULAR DE MENORCA

Risc d'inundació

- Danys històrics per riuada
- Desembocadura de torrent amb risc d'inundació

Risc d'erosió

- Alt (>26 T/ha/año)
- Mig (de 6 a T/ha/año)
- Risc d'inundació

Risc d'incendis

- Baix
- Moderat
- Alt
- Molt alt
- Extremadament alt

Risc de desprendiments

- Risc de desprendiments

Risc de contaminació d'aqüífers

- Risc de contaminació d'aqüífers

Sòl urbà i urbanitzable i equipaments

- Sòl urbanitzable
- Sòl urbà
- Equipaments

Nuclis rurals i hortals d'oci

- Nuclis rurals i hortals d'oci

Signes convencionals

- Xarxa primària
- Xarxa secundària
- Xarxa rural o local
- Camins
- Senders
- Camí real del nord
- Camí de cavalls
- Camí d'en Kane
- Límit municipal
- Edificis
- Torrents
- Parets seques

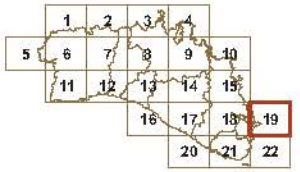

NORMA TERRITORIAL TRANSITÒRIA

Protecció de riscs

Novembre de 2014

N

ETRS 89 FUS 31N
Escala 1:25000

0 250 500 1.000 m

full **19**

DEPARTAMENT D'ORDENACIÓ DEL TERRITORI DEL CIM

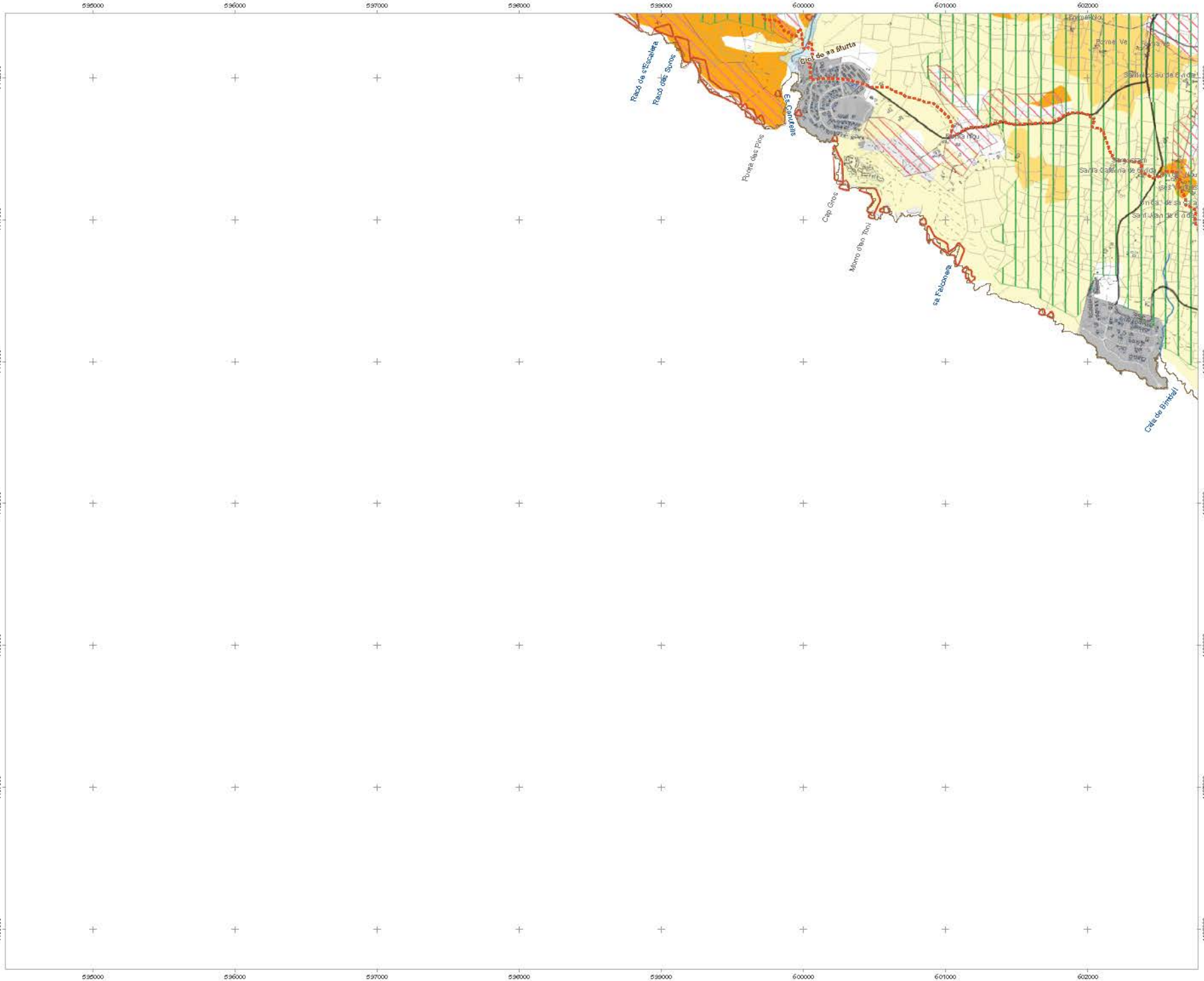

CONSELL INSULAR DE MENORCA

Risc d'inundació

- Danys històrics per riuada
- Desembocadura de torrent amb risc d'inundació

Risc d'erosió

- Alt (>26 T/ha/año)
- Mig (de 6 a T/ha/año)
- Risc d'inundació

Risc d'incendis

- Baix
- Moderat
- Alt
- Molt alt
- Extremadament alt

Risc de desprendiments

- Risc de desprendiments

Risc de contaminació d'aqüífers

- Risc de contaminació d'aqüífers

Sòl urbà i urbanitzable i equipaments

- Sòl urbanitzable
- Sòl urbà
- Equipaments

Nuclis rurals i hortals d'oci

- Nuclis rurals i hortals d'oci

Signes convencionals

- Xarxa primària
- Xarxa secundària
- Xarxa rural o local
- Camins
- Senders
- Límit municipal
- Camí real del nord
- Camí de cavalls
- Camí d'en Kane
- Edificis
- Torrents
- Parets seques

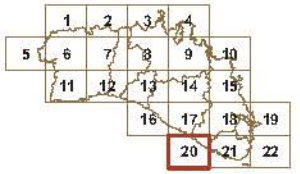

NORMA TERRITORIAL TRANSITÒRIA

Protecció de riscs

Novembre de 2014

N

ETRS 89 FUS 31N

Escala 1:25000

0 250 500 1.000 m

full 20

DEPARTAMENT D'ORDENACIÓ DEL TERRITORI DEL CIM

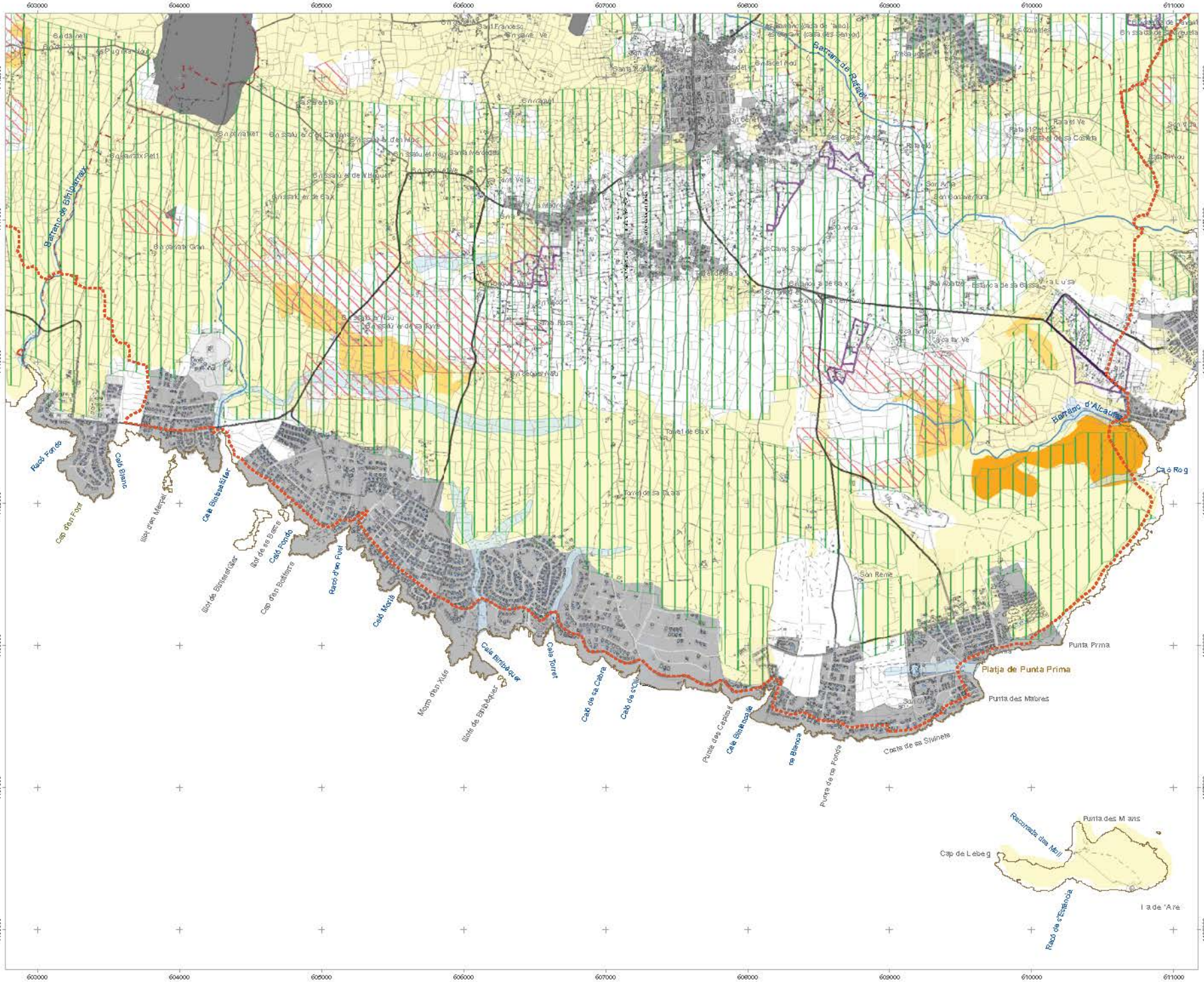

CONSELL INSULAR DE MENORCA

Risc d'inundació

- Danys històrics per riuada
- Desembocadura de torrent amb risc d'inundació

Risc d'erosió

- Alt (>26 T/ha/año)
- Mig (de 6 a T/ha/año)
- Risc d'inundació

Risc d'incendis

- Baix
- Moderat
- Alt
- Molt alt
- Extremadament alt

Risc de desprendiments

- Risc de desprendiments

Risc de contaminació d'aqüífers

- Risc de contaminació d'aqüífers

Sòl urbà i urbanitzable i equipaments

- Sòl urbanitzable
- Sòl urbà
- Equipaments

Nuclis rurals i hortals d'oci

- Nuclis rurals i hortals d'oci

Signes convencionals

- Xarxa primària
- Xarxa secundària
- Xarxa rural o local
- Camins
- Senders
- Límit municipal
- Camí real del nord
- Camí de cavalls
- Camí d'en Kane
- Edificis
- Torrents
- Parets seques

1 2 3 4 5 6 7 8 9 10 11 12 13 14 15 16 17 18 19 20 21 22

NORMA TERRITORIAL TRANSITÒRIA

Protecció de riscs

Novembre de 2014

N

ETRS 89 FUS 31N
Escala 1:25000

0 250 500 1.000 m

full **21**

DEPARTAMENT D'ORDENACIÓ DEL TERRITORI DEL CIM



CONSELL INSULAR DE MENORCA

Risc d'inundació

- Danys històrics per riuada
- Desembocadura de torrent amb risc d'inundació

Risc d'erosió

- Alt (>26 T/ha/año)
- Mig (de 6 a T/ha/año)
- Risc d'inundació

Risc d'incendis

- Baix
- Moderat
- Alt
- Molt alt
- Extremadament alt

Risc de desprendiments

- Risc de desprendiments

Risc de contaminació d'aqüífers

- Risc de contaminació d'aqüífers

Sòl urbà i urbanitzable i equipaments

- Sòl urbanitzable
- Sòl urbà
- Equipaments

Nuclis rurals i hortals d'oci

- Nuclis rurals i hortals d'oci

Signes convencionals

- Xarxa primària
- Xarxa secundària
- Xarxa rural o local
- Camins
- Senders
- Límit municipal
- Camí real del nord
- Camí de cavalls
- Camí d'en Kane
- Edificis
- Torrents
- Parets seques

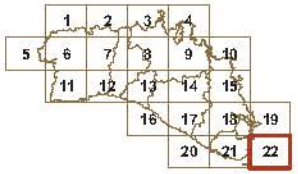

NORMA TERRITORIAL TRANSITÒRIA

Protecció de riscs

Novembre de 2014

N

ETRS 89 FUS 31N
Escala 1:25000

0 250 500 1.000 m

full 22

DEPARTAMENT D'ORDENACIÓ DEL TERRITORI DEL CIM

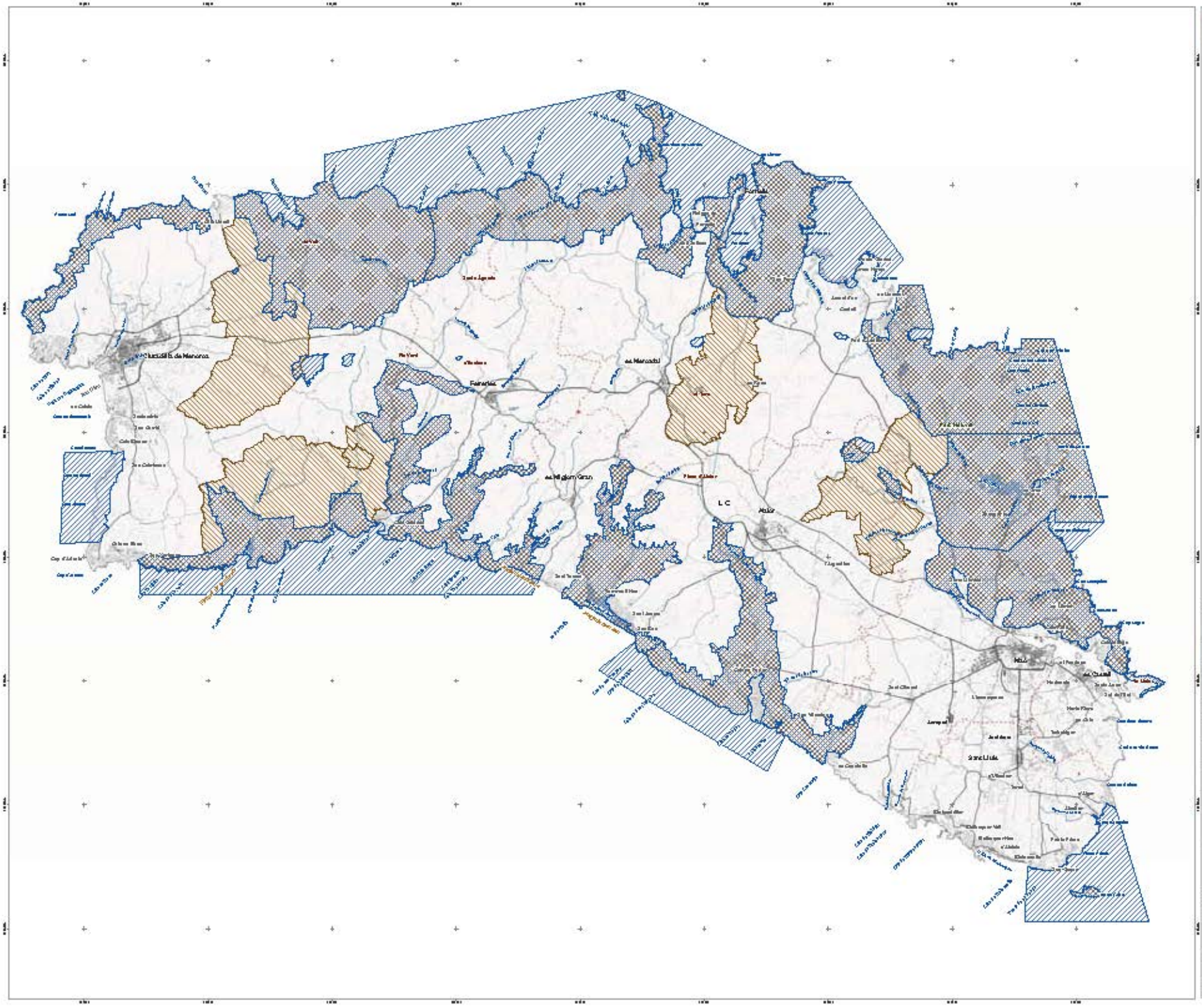

CONSELL INSULAR DE MENORCA

Xarxa Natura 2000

- ZEPA
- LIC
- LIC ZEPA

Signes convencionals

- Xarxa primària
- Xarxa secundària
- Xarxa rural o local
- Camins
- Senders
- Límit municipal
- Camí reial de nord
- Camí de cavalls
- Camí d'en Kane
- Edifics
- Torrents
- Zones humides

NORMA TERRITORIAL TRANSITÒRIA

Xarxa Natura 2000

Abril de 2014

ETRS 89 FUS 31N
Escala 1:70.000

0 1.000 2.000 3.000 4.000 5.000 6.000 m

DEPARTAMENT D'ORDENACIÓ DEL TERRITORI DEL CIM

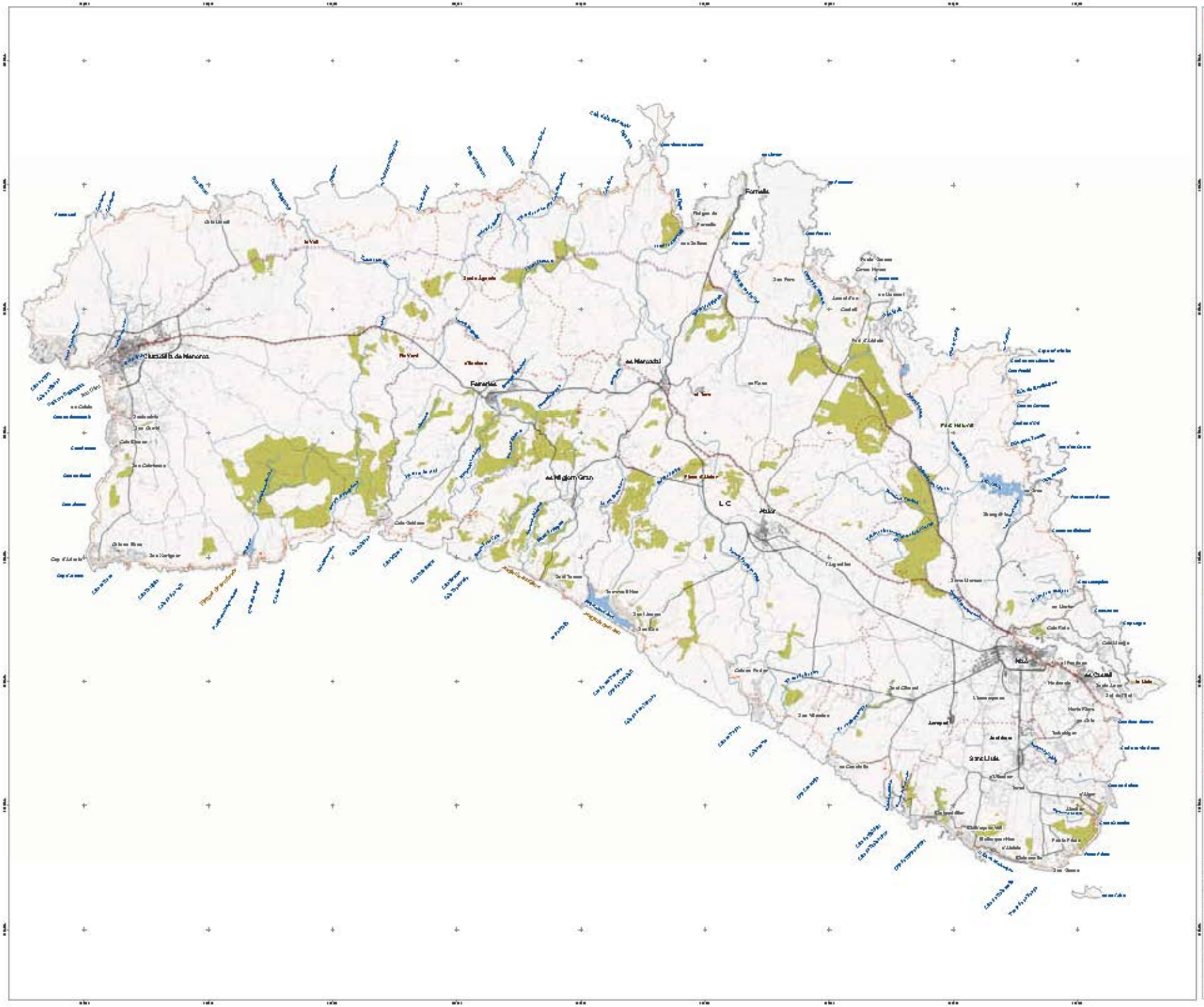
Ciutadella de Menorca
Ferreries
Es Migjorn Gran
Alaior
Es Mercadal
Fornells
Es Castell
Sant Lluís
Es Grau
Es Canutells
Es Prat
Es Pla
Es Verd
Es Vergeret
Es Tancat
Es Tancat Blanc
Es Tancat Roig
Es Tancat de Dalt
Es Tancat de Baix
Es Tancat de Mig
Es Tancat de Sa Font
Es Tancat de Sa Vinya
Es Tancat de Sa Vinya Nova
Es Tancat de Sa Vinya Vella
Es Tancat de Sa Vinya Vella de Dalt
Es Tancat de Sa Vinya Vella de Baix
Es Tancat de Sa Vinya Vella de Mig
Es Tancat de Sa Vinya Vella de Sa Font
Es Tancat de Sa Vinya Vella de Sa Vinya
Es Tancat de Sa Vinya Vella de Sa Vinya Nova
Es Tancat de Sa Vinya Vella de Sa Vinya Vella
Es Tancat de Sa Vinya Vella de Sa Vinya Vella de Dalt
Es Tancat de Sa Vinya Vella de Sa Vinya Vella de Baix
Es Tancat de Sa Vinya Vella de Sa Vinya Vella de Mig
Es Tancat de Sa Vinya Vella de Sa Vinya Vella de Sa Font
Es Tancat de Sa Vinya Vella de Sa Vinya Vella de Sa Vinya
Es Tancat de Sa Vinya Vella de Sa Vinya Vella de Sa Vinya Nova
Es Tancat de Sa Vinya Vella de Sa Vinya Vella de Sa Vinya Vella
Es Tancat de Sa Vinya Vella de Sa Vinya Vella de Sa Vinya Vella de Dalt
Es Tancat de Sa Vinya Vella de Sa Vinya Vella de Sa Vinya Vella de Baix
Es Tancat de Sa Vinya Vella de Sa Vinya Vella de Sa Vinya Vella de Mig
Es Tancat de Sa Vinya Vella de Sa Vinya Vella de Sa Vinya Vella de Sa Font
Es Tancat de Sa Vinya Vella de Sa Vinya Vella de Sa Vinya Vella de Sa Vinya
Es Tancat de Sa Vinya Vella de Sa Vinya Vella de Sa Vinya Vella de Sa Vinya Nova
Es Tancat de Sa Vinya Vella de Sa Vinya Vella de Sa Vinya Vella de Sa Vinya Vella
Es Tancat de Sa Vinya Vella de Sa Vinya Vella de Sa Vinya Vella de Sa Vinya Vella de Dalt
Es Tancat de Sa Vinya Vella de Sa Vinya Vella de Sa Vinya Vella de Sa Vinya Vella de Baix
Es Tancat de Sa Vinya Vella de Sa Vinya Vella de Sa Vinya Vella de Sa Vinya Vella de Mig
Es Tancat de Sa Vinya Vella de Sa Vinya Vella de Sa Vinya Vella de Sa Vinya Vella de Sa Font
Es Tancat de Sa Vinya Vella de Sa Vinya Vella de Sa Vinya Vella de Sa Vinya Vella de Sa Vinya
Es Tancat de Sa Vinya Vella de Sa Vinya Vella de Sa Vinya Vella de Sa Vinya Vella de Sa Vinya Nova
Es Tancat de Sa Vinya Vella de Sa Vinya Vella de Sa Vinya Vella de Sa Vinya Vella de Sa Vinya Vella
Es Tancat de Sa Vinya Vella de Sa Vinya Vella de Sa Vinya Vella de Sa Vinya Vella de Sa Vinya Vella de Dalt
Es Tancat de Sa Vinya Vella de Sa Vinya Vella de Sa Vinya Vella de Sa Vinya Vella de Sa Vinya Vella de Baix
Es Tancat de Sa Vinya Vella de Sa Vinya Vella de Sa Vinya Vella de Sa Vinya Vella de Sa Vinya Vella de Mig
Es Tancat de Sa Vinya Vella de Sa Vinya Vella de Sa Vinya Vella de Sa Vinya Vella de Sa Vinya Vella de Sa Font
Es Tancat de Sa Vinya Vella de Sa Vinya Vella de Sa Vinya Vella de Sa Vinya Vella de Sa Vinya Vella de Sa Vinya
Es Tancat de Sa Vinya Vella de Sa Vinya Vella de Sa Vinya Vella de Sa Vinya Vella de Sa Vinya Vella de Sa Vinya Nova
Es Tancat de Sa Vinya Vella de Sa Vinya Vella de Sa Vinya Vella de Sa Vinya Vella de Sa Vinya Vella de Sa Vinya Vella
Es Tancat de Sa Vinya Vella de Sa Vinya Vella de Sa Vinya Vella de Sa Vinya Vella de Sa Vinya Vella de Sa Vinya Vella de Dalt
Es Tancat de Sa Vinya Vella de Sa Vinya Vella de Sa Vinya Vella de Sa Vinya Vella de Sa Vinya Vella de Sa Vinya Vella de Baix
Es Tancat de Sa Vinya Vella de Sa Vinya Vella de Sa Vinya Vella de Sa Vinya Vella de Sa Vinya Vella de Sa Vinya Vella de Mig
Es Tancat de Sa Vinya Vella de Sa Vinya Vella de Sa Vinya Vella de Sa Vinya Vella de Sa Vinya Vella de Sa Vinya Vella de Sa Font
Es Tancat de Sa Vinya Vella de Sa Vinya Vella de Sa Vinya Vella de Sa Vinya Vella de Sa Vinya Vella de Sa Vinya Vella de Sa Vinya
Es Tancat de Sa Vinya Vella de Sa Vinya Vella de Sa Vinya Vella de Sa Vinya Vella de Sa Vinya Vella de Sa Vinya Vella de Sa Vinya Nova
Es Tancat de Sa Vinya Vella de Sa Vinya Vella de Sa Vinya Vella de Sa Vinya Vella de Sa Vinya Vella de Sa Vinya Vella de Sa Vinya Vella
Es Tancat de Sa Vinya Vella de Sa Vinya Vella de Sa Vinya Vella de Sa Vinya Vella de Sa Vinya Vella de Sa Vinya Vella de Sa Vinya Vella de Dalt
Es Tancat de Sa Vinya Vella de Sa Vinya Vella de Sa Vinya Vella de Sa Vinya Vella de Sa Vinya Vella de Sa Vinya Vella de Sa Vinya Vella de Baix
Es Tancat de Sa Vinya Vella de Sa Vinya Vella de Sa Vinya Vella de Sa Vinya Vella de Sa Vinya Vella de Sa Vinya Vella de Sa Vinya Vella de Mig
Es Tancat de Sa Vinya Vella de Sa Vinya Vella de Sa Vinya Vella de Sa Vinya Vella de Sa Vinya Vella de Sa Vinya Vella de Sa Vinya Vella de Sa Font
Es Tancat de Sa Vinya Vella de Sa Vinya Vella de Sa Vinya Vella de Sa Vinya Vella de Sa Vinya Vella de Sa Vinya Vella de Sa Vinya Vella de Sa Vinya
Es Tancat de Sa Vinya Vella de Sa Vinya Vella de Sa Vinya Vella de Sa Vinya Vella de Sa Vinya Vella de Sa Vinya Vella de Sa Vinya Vella de Sa Vinya Nova
Es Tancat de Sa Vinya Vella de Sa Vinya Vella de Sa Vinya Vella de Sa Vinya Vella de Sa Vinya Vella de Sa Vinya Vella de Sa Vinya Vella de Sa Vinya Vella
Es Tancat de Sa Vinya Vella de Sa Vinya Vella de Sa Vinya Vella de Sa Vinya Vella de Sa Vinya Vella de Sa Vinya Vella de Sa Vinya Vella de Sa Vinya Vella de Dalt
Es Tancat de Sa Vinya Vella de Sa Vinya Vella de Sa Vinya Vella de Sa Vinya Vella de Sa Vinya Vella de Sa Vinya Vella de Sa Vinya Vella de Sa Vinya Vella de Baix
Es Tancat de Sa Vinya Vella de Sa Vinya Vella de Sa Vinya Vella de Sa Vinya Vella de Sa Vinya Vella de Sa Vinya Vella de Sa Vinya Vella de Sa Vinya Vella de Mig
Es Tancat de Sa Vinya Vella de Sa Vinya Vella de Sa Vinya Vella de Sa Vinya Vella de Sa Vinya Vella de Sa Vinya Vella de Sa Vinya Vella de Sa Vinya Vella de Sa Font
Es Tancat de Sa Vinya Vella de Sa Vinya Vella de Sa Vinya Vella de Sa Vinya Vella de Sa Vinya Vella de Sa Vinya Vella de Sa Vinya Vella de Sa Vinya Vella de Sa Vinya
Es Tancat de Sa Vinya Vella de Sa Vinya Vella de Sa Vinya Vella de Sa Vinya Vella de Sa Vinya Vella de Sa Vinya Vella de Sa Vinya Vella de Sa Vinya Vella de Sa Vinya Nova
Es Tancat de Sa Vinya Vella de Sa Vinya Vella de Sa Vinya Vella de Sa Vinya Vella de Sa Vinya Vella de Sa Vinya Vella de Sa Vinya Vella de Sa Vinya Vella de Sa Vinya Vella
Es Tancat de Sa Vinya Vella de Sa Vinya Vella de Sa Vinya Vella de Sa Vinya Vella de Sa Vinya Vella de Sa Vinya Vella de Sa Vinya Vella de Sa Vinya Vella de Sa Vinya Vella de Dalt
Es Tancat de Sa Vinya Vella de Sa Vinya Vella de Sa Vinya Vella de Sa Vinya Vella de Sa Vinya Vella de Sa Vinya Vella de Sa Vinya Vella de Sa Vinya Vella de Sa Vinya Vella de Baix
Es Tancat de Sa Vinya Vella de Sa Vinya Vella de Sa Vinya Vella de Sa Vinya Vella de Sa Vinya Vella de Sa Vinya Vella de Sa Vinya Vella de Sa Vinya Vella de Sa Vinya Vella de Mig
Es Tancat de Sa Vinya Vella de Sa Vinya Vella de Sa Vinya Vella de Sa Vinya Vella de Sa Vinya Vella de Sa Vinya Vella de Sa Vinya Vella de Sa Vinya Vella de Sa Vinya Vella de Sa Font
Es Tancat de Sa Vinya Vella de Sa Vinya Vella de Sa Vinya Vella de Sa Vinya Vella de Sa Vinya Vella de Sa Vinya Vella de Sa Vinya Vella de Sa Vinya Vella de Sa Vinya Vella de Sa Vinya
Es Tancat de Sa Vinya Vella de Sa Vinya Vella de Sa Vinya Vella de Sa Vinya Vella de Sa Vinya Vella de Sa Vinya Vella de Sa Vinya Vella de Sa Vinya Vella de Sa Vinya Vella de Sa Vinya Nova
Es Tancat de Sa Vinya Vella de Sa Vinya Vella de Sa Vinya Vella de Sa Vinya Vella de Sa Vinya Vella de Sa Vinya Vella de Sa Vinya Vella de Sa Vinya Vella de Sa Vinya Vella de Sa Vinya Vella
Es Tancat de Sa Vinya Vella de Sa Vinya Vella de Sa Vinya Vella de Sa Vinya Vella de Sa Vinya Vella de Sa Vinya Vella de Sa Vinya Vella de Sa Vinya Vella de Sa Vinya Vella de Sa Vinya Vella de Dalt
Es Tancat de Sa Vinya Vella de Sa Vinya Vella de Sa Vinya Vella de Sa Vinya Vella de Sa Vinya Vella de Sa Vinya Vella de Sa Vinya Vella de Sa Vinya Vella de Sa Vinya Vella de Sa Vinya Vella de Baix
Es Tancat de Sa Vinya Vella de Sa Vinya Vella de Sa Vinya Vella de Sa Vinya Vella de Sa Vinya Vella de Sa Vinya Vella de Sa Vinya Vella de Sa Vinya Vella de Sa Vinya Vella de Sa Vinya Vella de Mig
Es Tancat de Sa Vinya Vella de Sa Vinya Vella de Sa Vinya Vella de Sa Vinya Vella de Sa Vinya Vella de Sa Vinya Vella de Sa Vinya Vella de Sa Vinya Vella de Sa Vinya Vella de Sa Vinya Vella de Sa Font
Es Tancat de Sa Vinya Vella de Sa Vinya Vella de Sa Vinya Vella de Sa Vinya Vella de Sa Vinya Vella de Sa Vinya Vella de Sa Vinya Vella de Sa Vinya Vella de Sa Vinya Vella de Sa Vinya Vella de Sa Vinya
Es Tancat de Sa Vinya Vella de Sa Vinya Vella de Sa Vinya Vella de Sa Vinya Vella de Sa Vinya Vella de Sa Vinya Vella de Sa Vinya Vella de Sa Vinya Vella de Sa Vinya Vella de Sa Vinya Vella de Sa Vinya Nova
Es Tancat de Sa Vinya Vella de Sa Vinya Vella de Sa Vinya Vella de Sa Vinya Vella de Sa Vinya Vella de Sa Vinya Vella de Sa Vinya Vella de Sa Vinya Vella de Sa Vinya Vella de Sa Vinya Vella de Sa Vinya Vella
Es Tancat de Sa Vinya Vella de Sa Vinya Vella de Sa Vinya Vella de Sa Vinya Vella de Sa Vinya Vella de Sa Vinya Vella de Sa Vinya Vella de Sa Vinya Vella de Sa Vinya Vella de Sa Vinya Vella de Sa Vinya Vella de Dalt
Es Tancat de Sa Vinya Vella de Sa Vinya Vella de Sa Vinya Vella de Sa Vinya Vella de Sa Vinya Vella de Sa Vinya Vella de Sa Vinya Vella de Sa Vinya Vella de Sa Vinya Vella de Sa Vinya Vella de Sa Vinya Vella de Baix
Es Tancat de Sa Vinya Vella de Sa Vinya Vella de Sa Vinya Vella de Sa Vinya Vella de Sa Vinya Vella de Sa Vinya Vella de Sa Vinya Vella de Sa Vinya Vella de Sa Vinya Vella de Sa Vinya Vella de Sa Vinya Vella de Mig
Es Tancat de Sa Vinya Vella de Sa Vinya Vella de Sa Vinya Vella de Sa Vinya Vella de Sa Vinya Vella de Sa Vinya Vella de Sa Vinya Vella de Sa Vinya Vella de Sa Vinya Vella de Sa Vinya Vella de Sa Vinya Vella de Sa Font
Es Tancat de Sa Vinya Vella de Sa Vinya Vella de Sa Vinya Vella de Sa Vinya Vella de Sa Vinya Vella de Sa Vinya Vella de Sa Vinya Vella de Sa Vinya Vella de Sa Vinya Vella de Sa Vinya Vella de Sa Vinya Vella de Sa Vinya
Es Tancat de Sa Vinya Vella de Sa Vinya Vella de Sa Vinya Vella de Sa Vinya Vella de Sa Vinya Vella de Sa Vinya Vella de Sa Vinya Vella de Sa Vinya Vella de Sa Vinya Vella de Sa Vinya Vella de Sa Vinya Vella de Sa Vinya Nova
Es Tancat de Sa Vinya Vella de Sa Vinya Vella de Sa Vinya Vella de Sa Vinya Vella de Sa Vinya Vella de Sa Vinya Vella de Sa Vinya Vella de Sa Vinya Vella de Sa Vinya Vella de Sa Vinya Vella de Sa Vinya Vella de Sa Vinya Vella
Es Tancat de Sa Vinya Vella de Sa Vinya Vella de Sa Vinya Vella de Sa Vinya Vella de Sa Vinya Vella de Sa Vinya Vella de Sa Vinya Vella de Sa Vinya Vella de Sa Vinya Vella de Sa Vinya Vella de Sa Vinya Vella de Sa Vinya Vella de Dalt
Es Tancat de Sa Vinya Vella de Sa Vinya Vella de Sa Vinya Vella de Sa Vinya Vella de Sa Vinya Vella de Sa Vinya Vella de Sa Vinya Vella de Sa Vinya Vella de Sa Vinya Vella de Sa Vinya Vella de Sa Vinya Vella de Sa Vinya Vella de Baix
Es Tancat de Sa Vinya Vella de Sa Vinya Vella de Sa Vinya Vella de Sa Vinya Vella de Sa Vinya Vella de Sa Vinya Vella de Sa Vinya Vella de Sa Vinya Vella de Sa Vinya Vella de Sa Vinya Vella de Sa Vinya Vella de Sa Vinya Vella de Mig
Es Tancat de Sa Vinya Vella de Sa Vinya Vella de Sa Vinya Vella de Sa Vinya Vella de Sa Vinya Vella de Sa Vinya Vella de Sa Vinya Vella de Sa Vinya Vella de Sa Vinya Vella de Sa Vinya Vella de Sa Vinya Vella de Sa Vinya Vella de Sa Font
Es Tancat de Sa Vinya Vella de Sa Vinya Vella de Sa Vinya Vella de Sa Vinya Vella de Sa Vinya Vella de Sa Vinya Vella de Sa Vinya Vella de Sa Vinya Vella de Sa Vinya Vella de Sa Vinya Vella de Sa Vinya Vella de Sa Vinya Vella de Sa Vinya
Es Tancat de Sa Vinya Vella de Sa Vinya Vella de Sa Vinya Vella de Sa Vinya Vella de Sa Vinya Vella de Sa Vinya Vella de Sa Vinya Vella de Sa Vinya Vella de Sa Vinya Vella de Sa Vinya Vella de Sa Vinya Vella de Sa Vinya Vella de Sa Vinya Nova
Es Tancat de Sa Vinya Vella de Sa Vinya Vella de Sa Vinya Vella de Sa Vinya Vella de Sa Vinya Vella de Sa Vinya Vella de Sa Vinya Vella de Sa Vinya Vella de Sa Vinya Vella de Sa Vinya Vella de Sa Vinya Vella de Sa Vinya Vella de Sa Vinya Vella
Es Tancat de Sa Vinya Vella de Sa Vinya Vella de Sa Vinya Vella de Sa Vinya Vella de Sa Vinya Vella de Sa Vinya Vella de Sa Vinya Vella de Sa Vinya Vella de Sa Vinya Vella de Sa Vinya Vella de Sa Vinya Vella de Sa Vinya Vella de Sa Vinya Vella de Dalt
Es Tancat de Sa Vinya Vella de Sa Vinya Vella de Sa Vinya Vella de Sa Vinya Vella de Sa Vinya Vella de Sa Vinya Vella de Sa Vinya Vella de Sa Vinya Vella de Sa Vinya Vella de Sa Vinya Vella de Sa Vinya Vella de Sa Vinya Vella de Sa Vinya Vella de Baix
Es Tancat de Sa Vinya Vella de Sa Vinya Vella de Sa Vinya Vella de Sa Vinya Vella de Sa Vinya Vella de Sa Vinya Vella de Sa Vinya Vella de Sa Vinya Vella de Sa Vinya Vella de Sa Vinya Vella de Sa Vinya Vella de Sa Vinya Vella de Sa Vinya Vella de Mig
Es Tancat de Sa Vinya Vella de Sa Vinya Vella de Sa Vinya Vella de Sa Vinya Vella de Sa Vinya Vella de Sa Vinya Vella de Sa Vinya Vella de Sa Vinya Vella de Sa Vinya Vella de Sa Vinya Vella de Sa Vinya Vella de Sa Vinya Vella de Sa Vinya Vella de Sa Font
Es Tancat de Sa Vinya Vella de Sa Vinya Vella de Sa Vinya Vella de Sa Vinya Vella de Sa Vinya Vella de Sa Vinya Vella de Sa Vinya Vella de Sa Vinya Vella de Sa Vinya Vella de Sa Vinya Vella de Sa Vinya Vella de Sa Vinya Vella de Sa Vinya Vella de Sa Vinya
Es Tancat de Sa Vinya Vella de Sa Vinya Vella de Sa Vinya Vella de Sa Vinya Vella de Sa Vinya Vella de Sa Vinya Vella de Sa Vinya Vella de Sa Vinya Vella de Sa Vinya Vella de Sa Vinya Vella de Sa Vinya Vella de Sa Vinya Vella de Sa Vinya Vella de Sa Vinya Nova
Es Tancat de Sa Vinya Vella de Sa Vinya Vella de Sa Vinya Vella de Sa Vinya Vella de Sa Vinya Vella de Sa Vinya Vella de Sa Vinya Vella de Sa Vinya Vella de Sa Vinya Vella de Sa Vinya Vella de Sa Vinya Vella de Sa Vinya Vella de Sa Vinya Vella de Sa Vinya Vella
Es Tancat de Sa Vinya Vella de Sa Vinya Vella de Sa Vinya Vella de Sa Vinya Vella de Sa Vinya Vella de Sa Vinya Vella de Sa Vinya Vella de Sa Vinya Vella de Sa Vinya Vella de Sa Vinya Vella de Sa Vinya Vella de Sa Vinya Vella de Sa Vinya Vella de Sa Vinya Vella de Dalt
Es Tancat de Sa Vinya Vella de Sa Vinya Vella de Sa Vinya Vella de Sa Vinya Vella de Sa Vinya Vella de Sa Vinya Vella de Sa Vinya Vella de Sa Vinya Vella de Sa Vinya Vella de Sa Vinya Vella de Sa Vinya Vella de Sa Vinya Vella de Sa Vinya Vella de Sa Vinya Vella de Baix
Es Tancat de Sa Vinya Vella de Sa Vinya Vella de Sa Vinya Vella de Sa Vinya Vella de Sa Vinya Vella de Sa Vinya Vella de Sa Vinya Vella de Sa Vinya Vella de Sa Vinya Vella de Sa Vinya Vella de Sa Vinya Vella de Sa Vinya Vella de Sa Vinya Vella de Sa Vinya Vella de Mig
Es Tancat de Sa Vinya Vella de Sa Vinya Vella de Sa Vinya Vella de Sa Vinya Vella de Sa Vinya Vella de Sa Vinya Vella de Sa Vinya Vella de Sa Vinya Vella de Sa Vinya Vella de Sa Vinya Vella de Sa Vinya Vella de Sa Vinya Vella de Sa Vinya Vella de Sa Vinya Vella de Sa Font
Es Tancat de Sa Vinya Vella de Sa Vinya Vella de Sa Vinya Vella de Sa Vinya Vella de Sa Vinya Vella de Sa Vinya Vella de Sa Vinya Vella de Sa Vinya Vella de Sa Vinya Vella de Sa Vinya Vella de Sa Vinya Vella de Sa Vinya Vella de Sa Vinya Vella de Sa Vinya Vella de Sa Vinya
Es Tancat de Sa Vinya Vella de Sa Vinya Vella de Sa Vinya Vella de Sa Vinya Vella de Sa Vinya Vella de Sa Vinya Vella de Sa Vinya Vella de Sa Vinya Vella de Sa Vinya Vella de Sa Vinya Vella de Sa Vinya Vella de Sa Vinya Vella de Sa Vinya Vella de Sa Vinya Vella de Sa Vinya Nova
Es Tancat de Sa Vinya Vella de Sa Vinya Vella de Sa Vinya Vella de Sa Vinya Vella de Sa Vinya Vella de Sa Vinya Vella de Sa Vinya Vella de Sa Vinya Vella de Sa Vinya Vella de Sa Vinya Vella de Sa Vinya Vella de Sa Vinya Vella de Sa Vinya Vella de Sa Vinya Vella de Sa Vinya Vella
Es Tancat de Sa Vinya Vella de Sa Vinya Vella de Sa Vinya Vella de Sa Vinya Vella de Sa Vinya Vella de Sa Vinya Vella de Sa Vinya Vella de Sa Vinya Vella de Sa Vinya Vella de Sa Vinya Vella de Sa Vinya Vella de Sa Vinya Vella de Sa Vinya Vella de Sa Vinya Vella de Sa Vinya Vella de Dalt
Es Tancat de Sa Vinya Vella de Sa Vinya Vella de Sa Vinya Vella de Sa Vinya Vella de Sa Vinya Vella de Sa Vinya Vella de Sa Vinya Vella de Sa Vinya Vella de Sa Vinya Vella de Sa Vinya Vella de Sa Vinya Vella de Sa Vinya Vella de Sa Vinya Vella de Sa Vinya Vella de Sa Vinya Vella de Baix
Es Tancat de Sa Vinya Vella de Sa Vinya Vella de Sa Vinya Vella de Sa Vinya Vella de Sa Vinya Vella de Sa Vinya Vella de Sa Vinya Vella de Sa Vinya Vella de Sa Vinya Vella de Sa Vinya Vella de Sa Vinya Vella de Sa Vinya Vella de Sa Vinya Vella de Sa Vinya Vella de Sa Vinya Vella de Mig
Es Tancat de Sa Vinya Vella

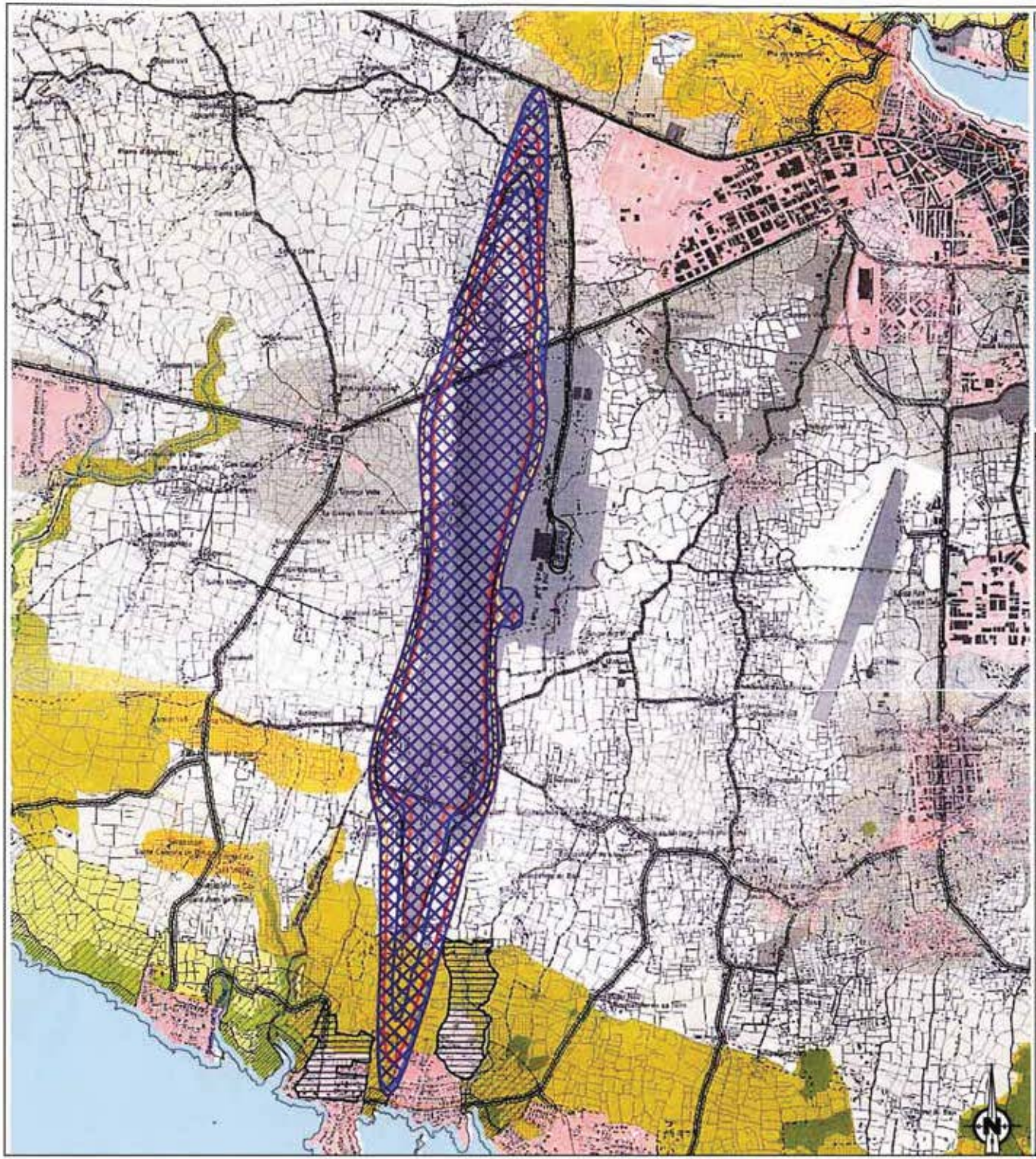

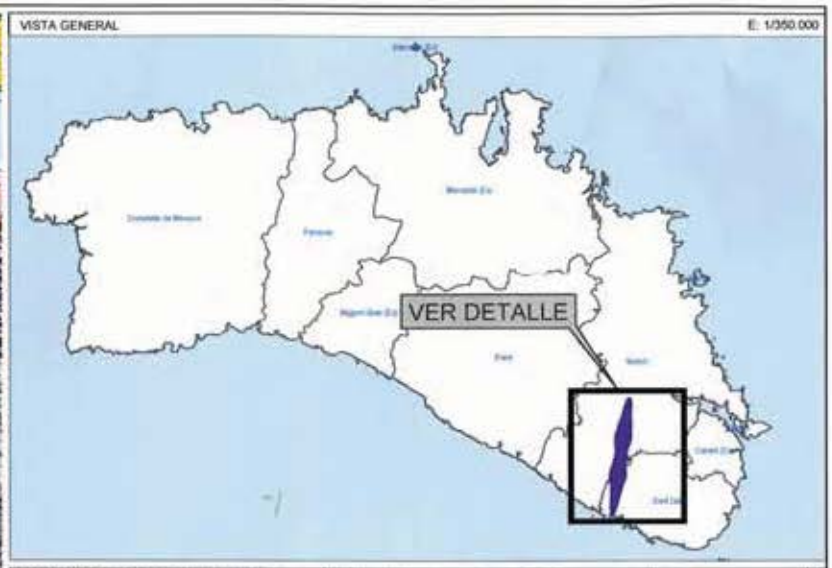

LEYENDA DE PLANEAMIENTO

Sòl rústic protegit

Alt nivell de protecció

- Alzinar
- Aladern
- Zona humida
- Illot
- Vegetació rupícola
- Ullastrar
- Sistema dunar
- Barranc
- Zona de protecció costera (100 m)
- Parc Natural

Nivell de protecció normal

- Àrea natural d'especial interès (ANEI)
- Àrea natural d'interès territorial (ANIT)
- Àrea interès paisatgístic (AIP)
- Area rural d'interès paisatgístic (ARIP)
- APT de carreteres
- APT de costa (500 m)

Sòl rústic comú

- Àrea de transició
- Area interès agrari
- Sòl rústic general

Nuclis rurals

- Nucli rural

Altres qualificacions

- Hortal d'oci
- Equipaments

Sòl urbà i urbanitzable

- Sòl urbà
- Sòl urbanitzable
- Area de reconversió territorial (ART)

Signes convencionals

- Xarxa primària
- Xarxa secundària
- Xarxa rural o local
- Camins
- Senders
- Camí real del nord
- Camí de cavalls
- Camí d'en Kane
- Límit municipal
- Edificis
- Torrents
- Parets seques

LEYENDA DE AFECCIONES ACÚSTICAS

- ISÓFONA Leq DÍA 60 dB (A)
- ISÓFONA Leq TARDE 60 dB (A)
- ISÓFONA Leq NOCHE 50 dB (A)
- ENVOLVENTE DE AFECCIONES ACÚSTICAS
- ISÓFONA Leq DÍA 60 dB (H3)
- ISÓFONA Leq TARDE 60 dB (H3)
- ISÓFONA Leq NOCHE 50 dB (H3)

CONSELL INSULAR DE MENORCA

NORMA TERRITORIAL TRANSITÒRIA

Servituds Aeroportuàries

Octubre de 2014

N

ETRS 89 FUS 31N

full

1

DEPARTAMENT D'ORDENACIO DEL TERRITORI DEL CIM

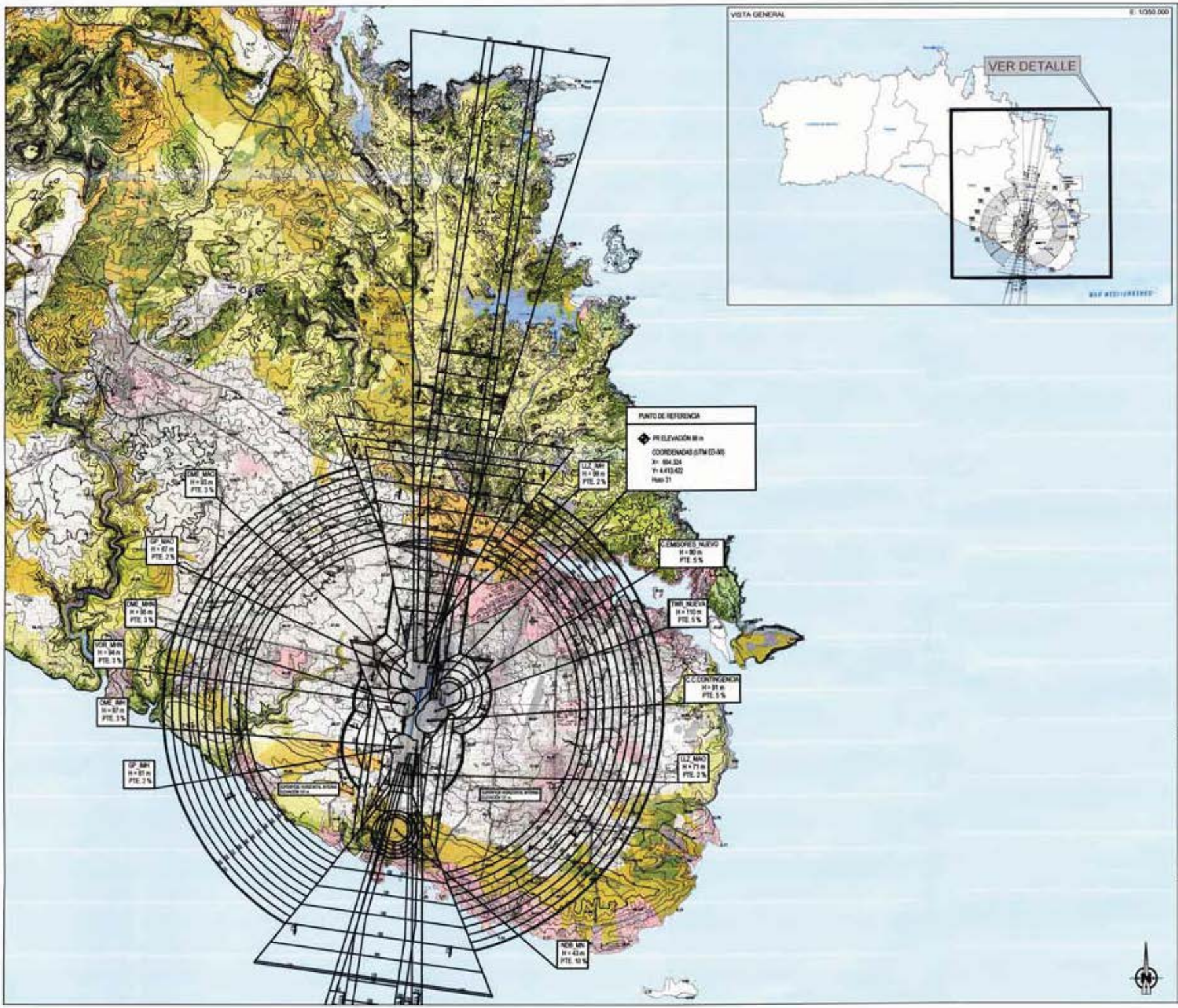

CONSELL INSULAR DE MENORCA

Sòl rústic protegit

Alt nivell de protecció

- Alzinar
- Aladern
- Zona humida
- Illot
- Vegetació rupícola
- Ullastrar
- Sistema dunar
- Barranc
- Zona de protecció costera (100 m)
- Parc Natural

Nivell de protecció normal

- Àrea natural d'especial interès (ANEI)
- Àrea natural d'interès territorial (ANIT)
- Àrea interès paisatgístic (AIP)
- Area rural d'interès paisatgísitc (ARIP)
- APT de carreteres
- APT de costa (500 m)

Sòl rústic comú

- Àrea de transició
- Area interès agrari
- Sòl rústic general

Nuclis rurals

- Nucli rural

Altres qualificacions

- Hortal d'oci
- Equipaments

Sòl urbà i urbanitzable

- Sòl urbà
- Sòl urbanitzable
- Area de reconversió territorial (ART)

Signes convencionals

- Xarxa primària
- Xarxa secundària
- Xarxa rural o local
- Camins
- Senders
- Camí real del nord
- Camí de cavalls
- Camí d'en Kane
- Límit municipal
- Edificis
- Torrents
- Parets seques

LEYENDA DE SERVIDUMBRES AERONÁUTICAS

- 95 — COTA DE LAS SERVIDUMBRES DE OPERACIÓN, AERÓDROMO E INSTALACIONES RADIOELÉCTRICAS
- SERVIDUMBRES AERÓDROMO E INSTALACIONES RADIOELÉCTRICAS
- ZONA DE SEGURIDAD DE LAS SERVIDUMBRES AERONÁUTICAS
- VULNERACIÓN POR EL TERRENO DE LAS SERVIDUMBRES AERONÁUTICAS
- CURVAS DE NIVEL Y COTA DEL TERRENO
- LÍMITE DE TÉRMINOS MUNICIPALES

NORMA TERRITORIAL TRANSITÒRIA

Servituds Aeroportuàries

Octubre de 2014

ETRS 89 FUS 31N

Escala 1:

DEPARTAMENT D'ORDENACIÓ DEL TERRITORI DEL CIM

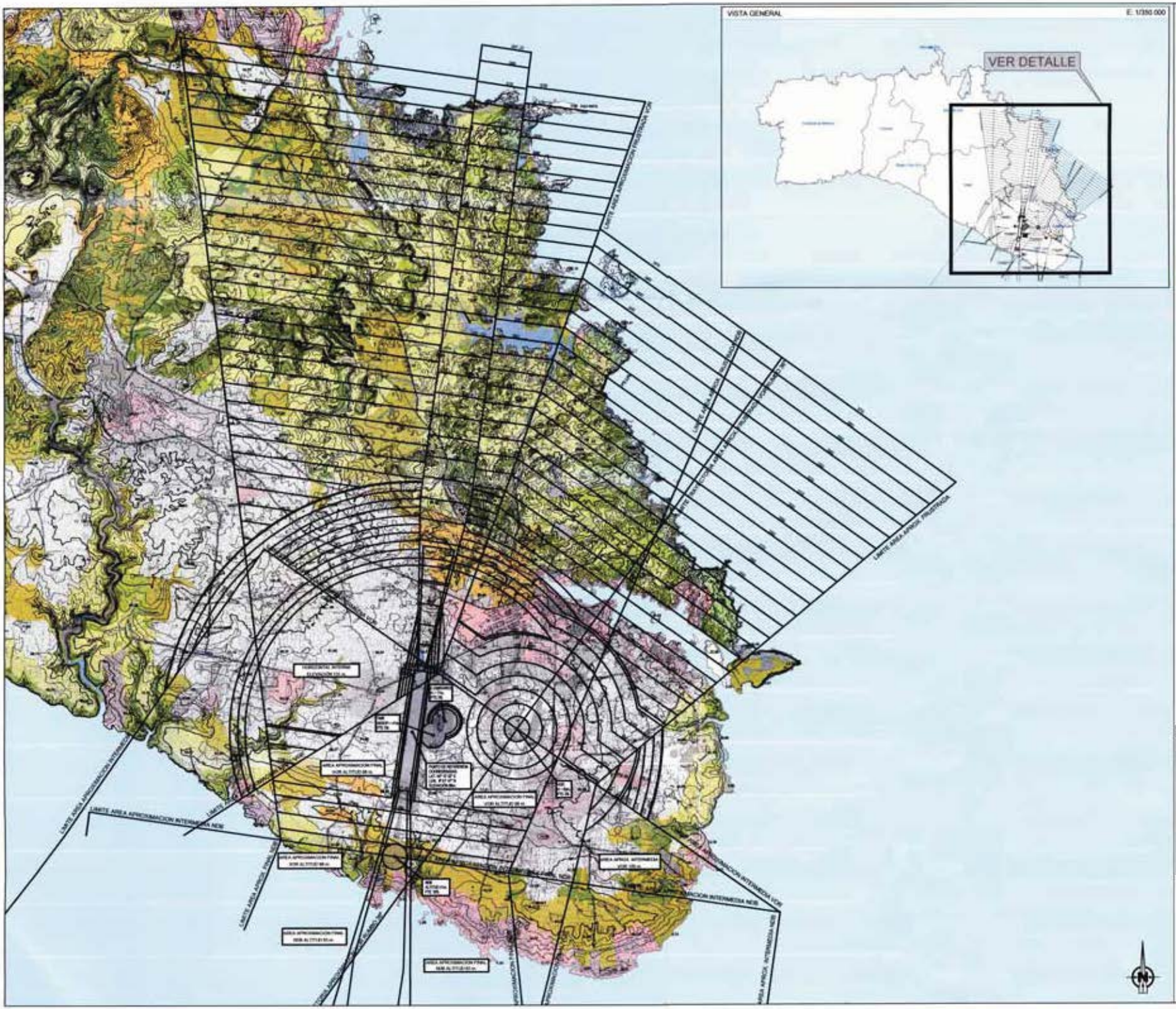

CONSELL INSULAR DE MENORCA

Sòl rústic protegit

Alt nivell de protecció

- Alzinar
- Aladern
- Zona humida
- Illot
- Vegetació rupícola
- Ullastrar
- Sistema dunar
- Barranc
- Zona de protecció costera (100 m)
- Parc Natural

Nivell de protecció normal

- Àrea natural d'especial interès (ANEI)
- Àrea natural d'interès territorial (ANIT)
- Àrea interès paisatgístic (AIP)
- Area rural d'interès paisatgísitc (ARIP)
- APT de carreteres
- APT de costa (500 m)

Sòl rústic comú

- Àrea de transició
- Area interès agrari
- Sòl rústic general

Nuclis rurals

- Nucli rural

Altres qualificacions

- Hortal d'oci
- Equipaments

Sòl urbà i urbanitzable

- Sòl urbà
- Sòl urbanitzable
- Area de reconversió territorial (ART)

Signes convencionals

- Xarxa primària
- Xarxa secundària
- Xarxa rural o local
- Camins
- Senders
- Camí real del nord
- Camí de cavalls
- Camí d'en Kane
- Límit municipal
- Edificis
- Torrents
- Parets seques

LEYENDA DE SERVIDUMBRES AERONÁUTICAS

- 95 — COTA DE LAS SERVIDUMBRES DE OPERACIÓN, AERÓDROMO E INSTALACIONES RADIOELÉCTRICAS
- SERVIDUMBRES AERÓDROMO E INSTALACIONES RADIOELÉCTRICAS
- ZONA DE SEGURIDAD DE LAS SERVIDUMBRES AERONÁUTICAS
- VULNERACIÓN POR EL TERRENO DE LAS SERVIDUMBRES AERONÁUTICAS
- CURVAS DE NIVEL Y COTA DEL TERRENO
- LÍMITE DE TÉRMINOS MUNICIPALES

NORMA TERRITORIAL TRANSITÒRIA

Servituds Aeroportuàries

Octubre de 2014

N

ETRS 89 FUS 31N

Escala 1:

2

DEPARTAMENT D'ORDENACIO DEL TERRITORI DEL CIM

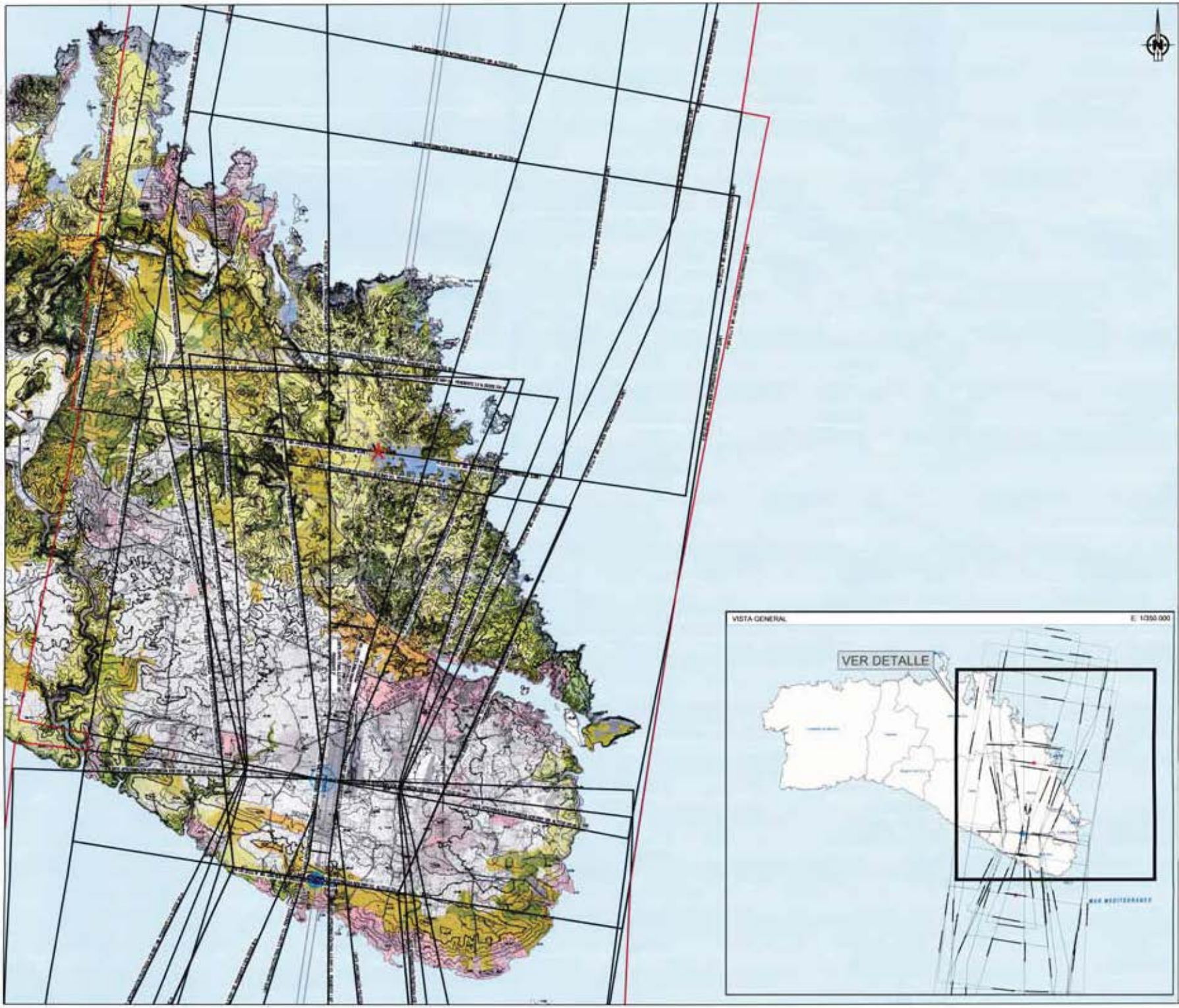

CONSELL INSULAR DE MENORCA

Sòl rústic comú

- Àrea de transició
- Area interès agrari
- Sòl rústic general

Nuclis rurals

- Nucli rural

Altres qualificacions

- Hortal d'oci
- Equipaments

Sòl ubà i urbanitzable

- Sòl urbà
- Sòl urbanitzable
- Area de reconversió territorial (ART)

Signes convencionals

- Xarxa primària
- Xarxa secundària
- Xarxa rural o local
- Camins
- Senders
- Camí real del nord
- Camí de cavalls
- Camí d'en Kane
- Límit municipal
- Edificis
- Torrents
- Zones humides

LEYENDA DE SERVIDUMBRES AERONÁUTICAS

- SERVIDUMBRES DE OPERACIÓN DE LAS AERONAVES
- ENVOLVENTE DE SERVIDUMBRES DE OPERACIÓN DE LAS AERONAVES
- CURVAS DE NIVEL Y COTA DEL TERRENO
- LÍMITE DE TÉRMINOS MUNICIPALES

NORMA TERRITORIAL TRANSITÒRIA

Servituds Aeroportuàries

Octubre de 2014

ETRS 89 FUS 31N

Escala 1:75.000

Full 4

DEPARTAMENT D'ORDENACIÓ DEL TERRITORI DEL CIM