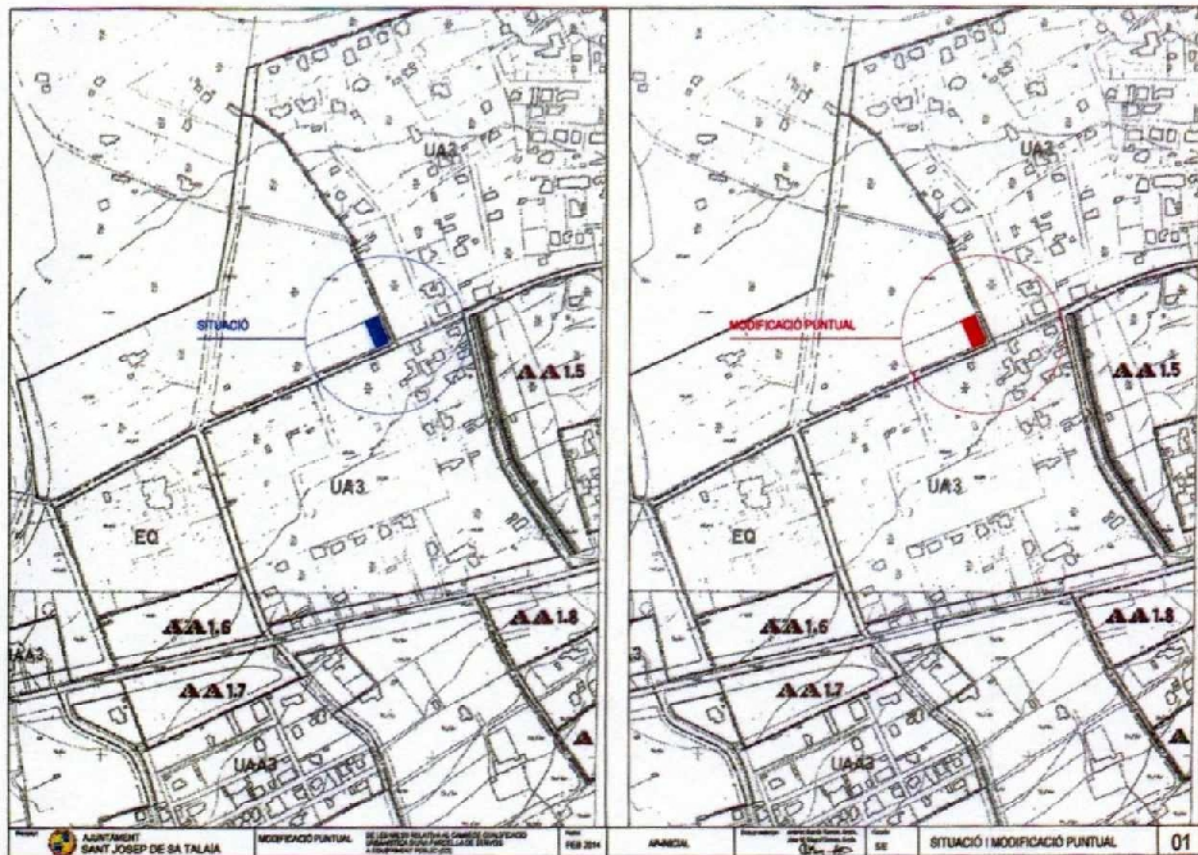
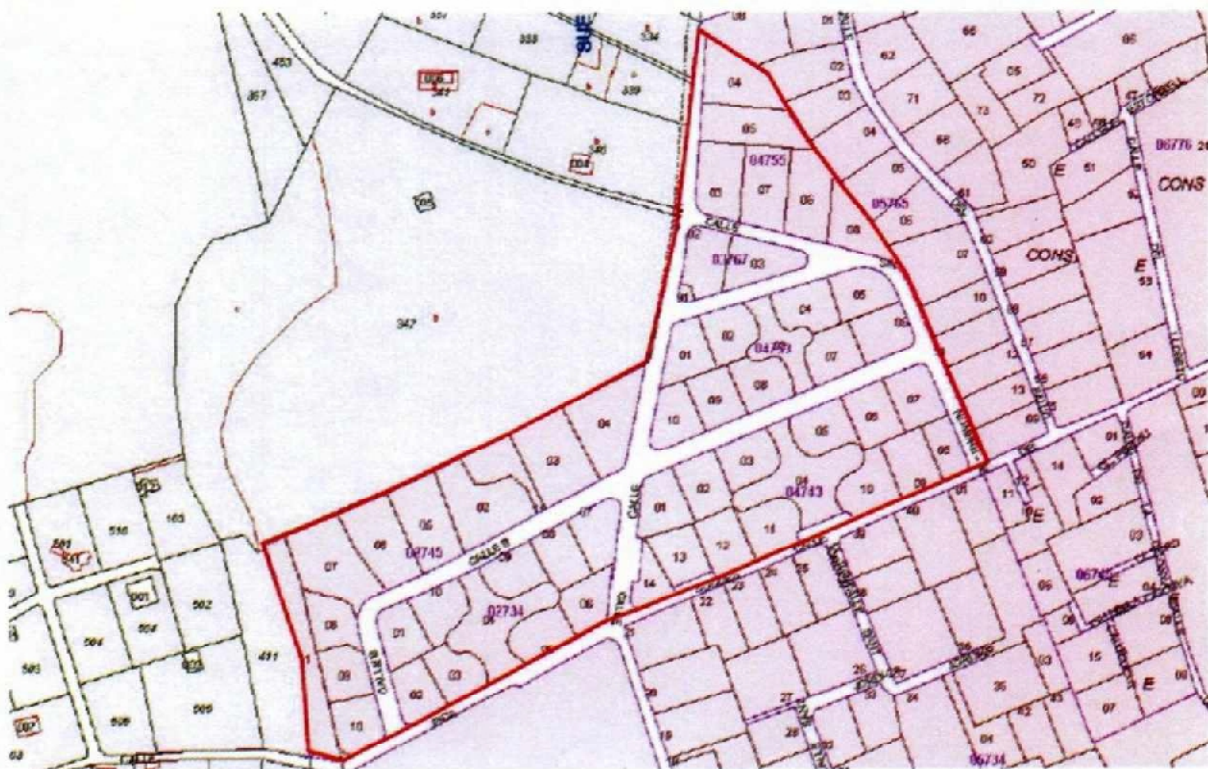


ANEXO GRÁFICO



Situación de la parcela objeto de la modificación puntual.



Catastral de la urbanización del sector 1.6 de las NN.SS.

MODIFICACION PUNTUAL DE LAS NNSS DE SANT JOSEP DE SA TALAIA



Ortofotos de la urbanización del sector 1.6 de las NN.SS.

MODIFICACION PUNTUAL DE LAS NNSS DE SANT JOSEP DE SA TALAIA



MINISTERIO DE ENERGIAS
DE RENOVABLES
DIRECCIÓN GENERAL
DEL CATRISTRO

CONSULTA DESCRIPTIVA Y GRÁFICA DE DATOS CATASTRALES
BIENES INMUEBLES DE NATURALEZA URBANA
Municipio de SANT JOSEP DE SA TALAIA Provincia de ILLES BALEARS

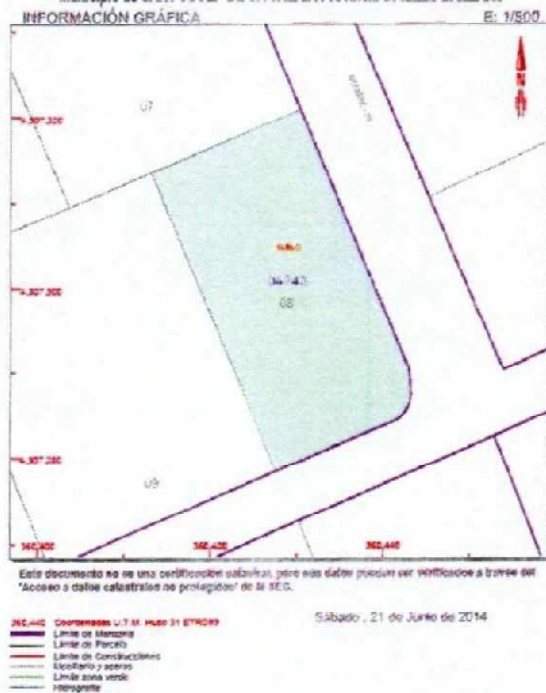
REFERENCIA CATASTRAL DEL INMUEBLE
0474308CD6007S0000KP

DATOS DEL INMUEBLE

LOCALIZACIÓN	
CL PICA SOQUES Suelo	
67817 SANT JOSEP DE SA TALAIA (ILLES BALEARS)	
USO LOCAL PRINCIPAL	USO CATASTRAL
Suelo sin edif.	
CONTENEDOR DEL PARTICIPARIO	CONTENEDOR SUBSIDIARIO
100,000000	

DATOS DE LA FINCA A LA QUE PERTENECE EL INMUEBLE

LOCALIZACIÓN		
CL PICA SOQUES		
SANT JOSEP DE SA TALAIA (ILLES BALEARS)		
USO LOCAL PRINCIPAL	USO LOCAL SUBSIDIARIO	USO LOCAL PRINCIPAL
	707	Suelo sin edificar



Ficha catastral de la parcela objeto de modificación puntual.



Plano topográfico de la parcela.