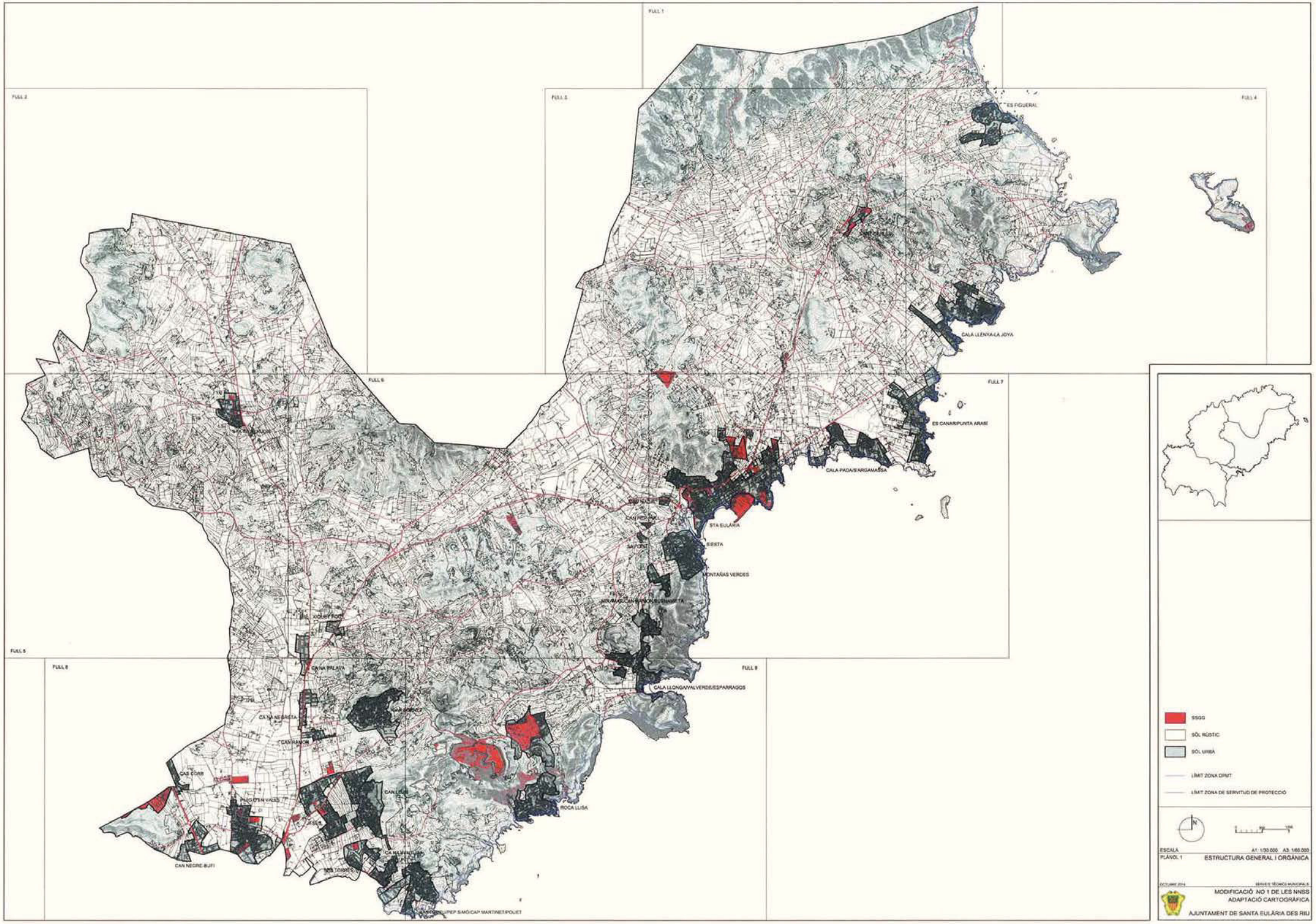
FULL 1
FULL 2
FULL 3
FULL 4
FULL 5
FULL 6
FULL 7
FULL 8
FULL 9
ES FIGUERAL
CALA LLENYA-LA JOVA
ES CANAR/PUNTA ARABI
CALA PADA/SARGAMASSA
STA EULARIA
SIESTA
MONTAÑAS VERDES
CALA LLONGA/VALVERDE/ESPARRAGOS
ROCA LLISA
CAN NEGRE-BUFI
SSGG
SÒL RÚSTIC
SÒL URBÀ
LÍMIT ZONA DPMT
LÍMIT ZONA DE SERVITUD DE PROTECCIÓ
ESCALA
A1: 1/30.000 A3: 1/60.000
PLÀNOL 1
ESTRUCTURA GENERAL I ORGÀNICA
OCTUBRE 2014
SERVEIS TÈCNICS MUNICIPALS
MODIFICACIÓ NO 1 DE LES NNSS
ADAPTACIÓ CARTOGRÀFICA
AJUNTAMENT DE SANTA EULÀRIA DES RIU

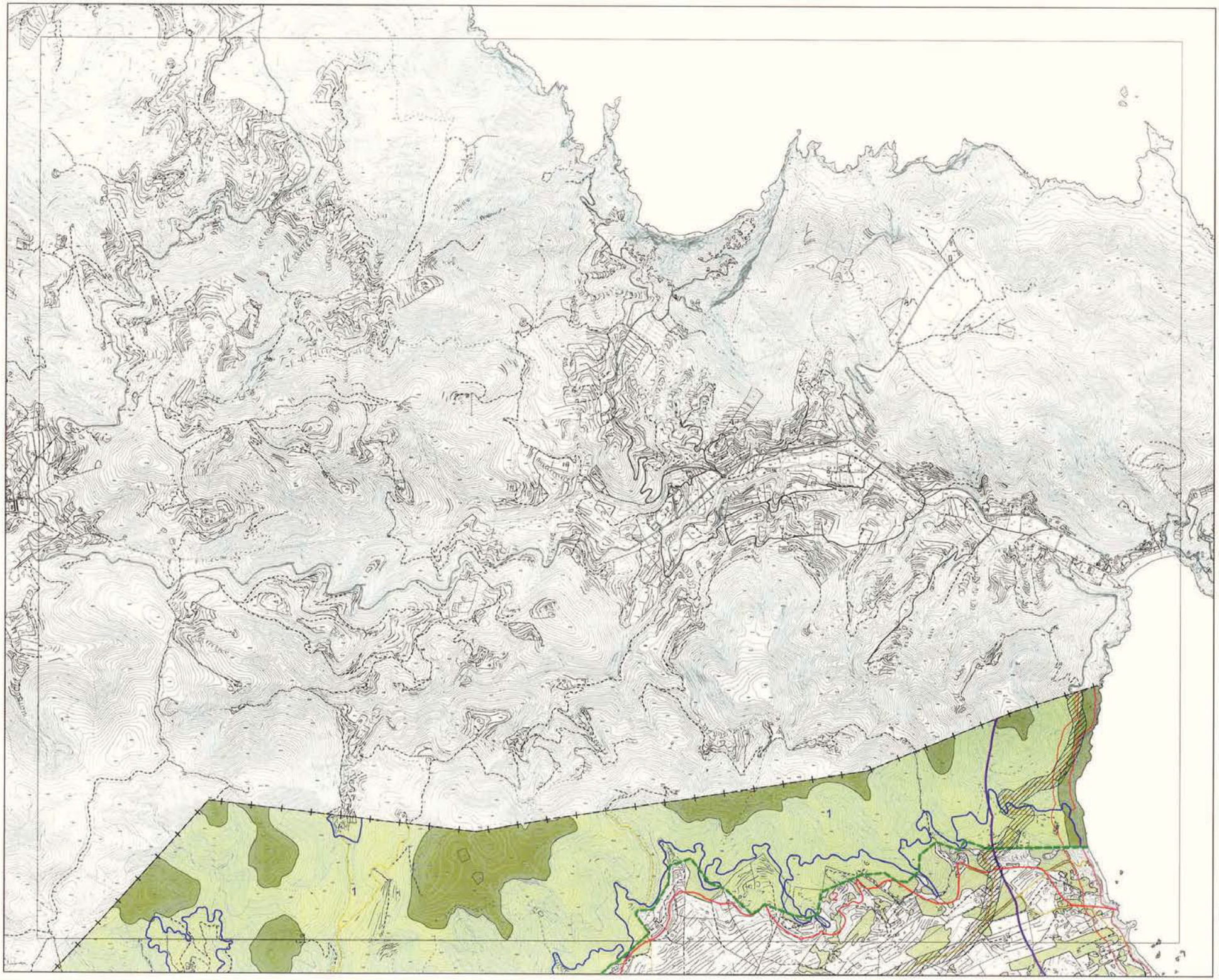

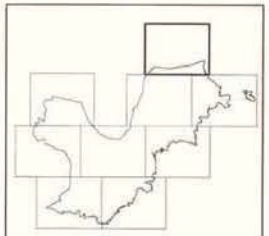

SRP-AANP
SRP-ANEI
SRP-ANIP
SRC-I
SRC-ERG
SRC-AT
SÒL EXTRACTIU
SSGG
SSGG VIARI

LÍMIT ZONA LIC-ZEPA
LÍMIT AMUNTS
LÍMIT SRP APT CARRETERES
LÍMIT SRP APT COSTAS
LÍMIT ZONA 1
LÍMIT ZONA 2

CALIFICACIONS DEL SÒL RÚSTIC

LÍMIT ZONA DPMT
LÍMIT ZONA DE SERVITUD DE PROTECCIÓ

LEGISLACIÓ DE COSTES

SÒL URBÀ
LÍMIT ZONA POOT

ÀREES DE DESENVOLUPAMENT URBÀ

N

0 125 250 500

ESCALA A1: 1/10.000 A3: 1/20.000
PLÀNOL 2.1
CLASSIFICACIÓ DEL SÒL
ORDENACIÓ DEL SÒL RÚSTIC

OCTUBRE 2014
SERVEI B TÈCNICS MUNICIPALS

MODIFICACIÓ NO.1 DE LES NNSS
ADAPTACIÓ CARTOGRÀFICA

AJUNTAMENT DE SANTA EULÀRIA DES RIU



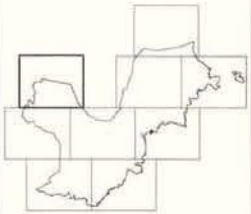

SRP-AANP
SRP-ANEI
SRP-ARIP
SRC-F
SRC-SRG
SRC-AT
SÒL EXTRACTIU
SSGG
SSGG VIARI

LÍMIT ZONA LIC-ZEPA
LÍMIT AMUNTS
LÍMIT SRP APT CARRETERES
LÍMIT SRP APT COSTAS
LÍMIT ZONA 1
LÍMIT ZONA 2

CALIFICACIONS DEL SÒL RÚSTIC

LÍMIT ZONA DPMT
LÍMIT ZONA DE SERVITUD DE PROTECCIÓ

LEGISLACIÓ DE COSTES

SÒL URBÀ
LÍMIT ZONA POOT

ÀREES DE DESENVOLUPAMENT URBÀ

ESCALA A1: 1/10.000 A3: 1/20.000

PLÀNOL 2.2

CLASSIFICACIÓ DEL SÒL
ORDENACIÓ DEL SÒL RÚSTIC

OCTUBRE 2014

SERVEI DE TÈCNICS MUNICIPALS

MODIFICACIÓ NO 1 DE LES NNSS
ADAPTACIÓ CARTOGRÀFICA

AJUNTAMENT DE SANTA EULÀRIA DES RIU



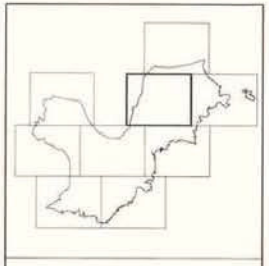

SRP-AANP
SRP-ANEI
SRP-ARIP
SNC-P
SRC-SRQ
SRC-AT
SÒL EXTRACTIU
SSGG
SSDG VIARI

LÍMIT ZONA LIC-ZEPA
LÍMIT AMUNTS
LÍMIT SRP APT CARRETERES
LÍMIT SRP APT COSTAS
LÍMIT ZONA 1
LÍMIT ZONA 2

CALIFICACIONS DEL SÒL RÚSTIC

LÍMIT ZONA DPMT
LÍMIT ZONA DE SERVITUD DE PROTECCIÓ

LEGISLACIÓ DE COSTES

SÒL URBÀ
LÍMIT ZONA POOT

ÀREES DE DESENVOLUPAMENT URBÀ

ESCALA A1: 1/10.000 A3: 1/20.000

PLÀNOL 2.3

CLASSIFICACIÓ DEL SÒL
ORDENACIÓ DEL SÒL RÚSTIC

OCTUBRE 2014

SERVEIS TÈCNICS MUNICIPALS

MODIFICACIÓ NO 1 DE LES NNSS
ADAPTACIÓ CARTOGRÀFICA

AJUNTAMENT DE SANTA EULÀRIA DES RIU

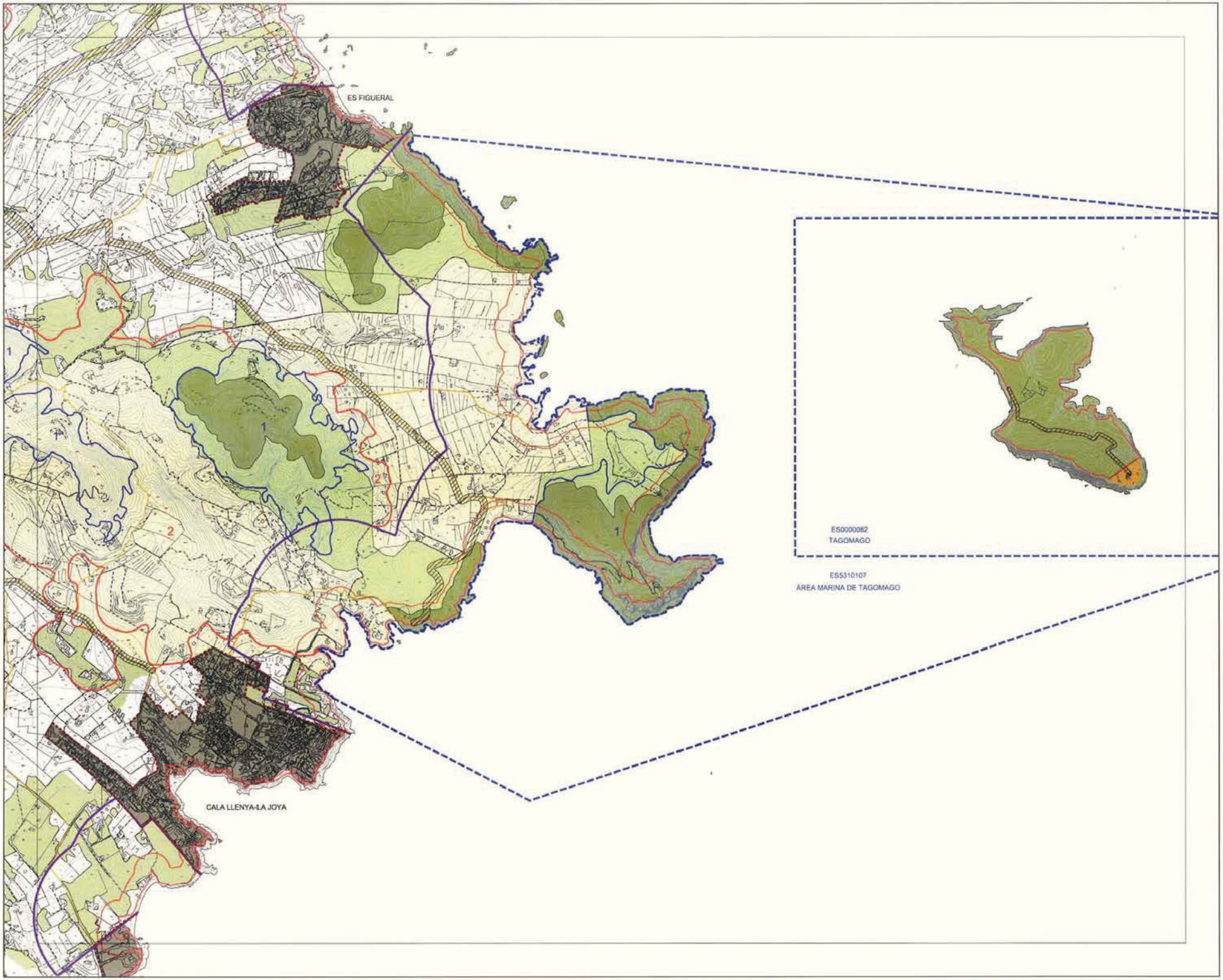

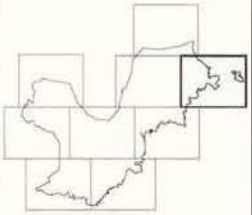

SRP-AANP
SRP-ANEI
SRP-ARIP
SRC-F
SRC-SRG
SRC-AT
SÒL EXTRACTIU
SSOG
SSOG VIARI

LÍMIT ZONA LIC-ZEPA
LÍMIT AMUNTS
LÍMIT SRP APT CARRETERES
LÍMIT SRP APT COSTAS
LÍMIT ZONA 1
LÍMIT ZONA 2

CALIFICACIONS DEL SÒL RÚSTIC

LÍMIT ZONA DPMT
LÍMIT ZONA DE SERVITUD DE PROTECCIÓ

LEGISLACIÓ DE COSTES

SÒL URBÀ
LÍMIT ZONA POOT

ÀREES DE DESENVOLUPAMENT URBÀ

ESCALA A1: 1/10.000 A3: 1/20.000

PLÀNOL 2.4

CLASSIFICACIÓ DEL SÒL
ORDENACIÓ DEL SÒL RÚSTIC

OCTUBRE 2014

SERVEIS TÈCNICS MUNICIPALS

MODIFICACIÓ NO 1 DE LES NNSS
ADAPTACIÓ CARTOGRÀFICA

AJUNTAMENT DE SANTA EULÀRIA DES RIU

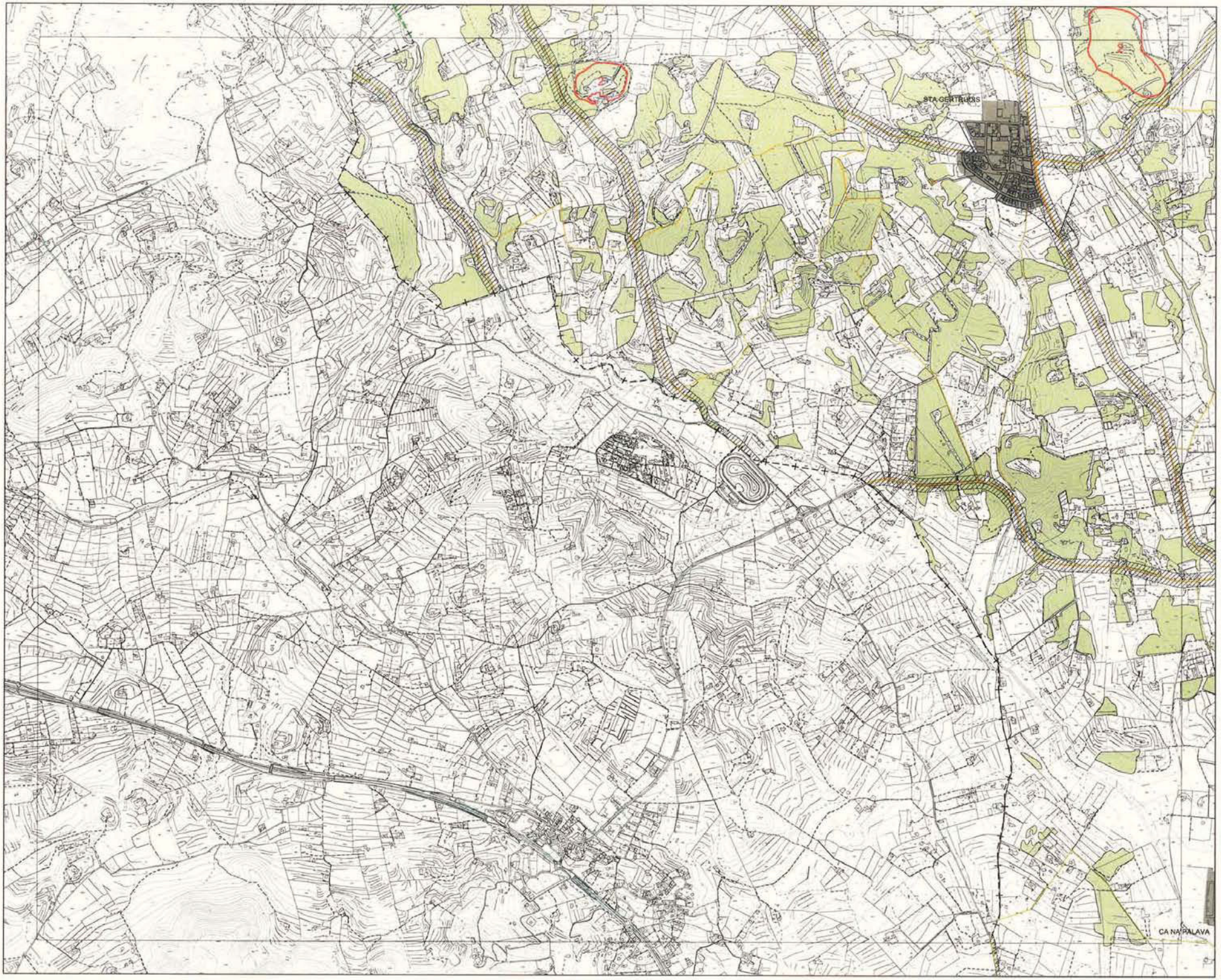

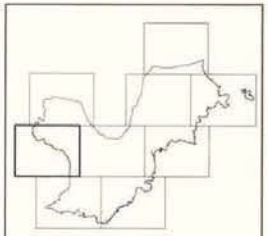

SRP-AANP
SRP-ANEI
SRP-ARIP
SRC-I
SRC-SRG
SRC-AT
SÒL EXTRACTIU
SSGG
SSGG VIARI

LÍMIT ZONA LIC-ZEPA
LÍMIT AMUNTS
LÍMIT SRP APT CARRETERES
LÍMIT SRP APT COSTAS
LÍMIT ZONA 1
LÍMIT ZONA 2

CALIFICACIONS DEL SÒL RÚSTIC

LÍMIT ZONA DPMT
LÍMIT ZONA DE SERVITUD DE PROTECCIÓ

LEGISLACIÓ DE COSTES

SÒL URBÀ
LÍMIT ZONA POOT

ÀREES DE DESENVOLUPAMENT URBÀ

ESCALA A1: 1/10.000 A3: 1/20.000

PLÀNOL 2.5

CLASSIFICACIÓ DEL SÒL
ORDENACIÓ DEL SÒL RÚSTIC

OCTUBRE 2014

SERVEI TÈCNIC MUNICIPAL

MODIFICACIÓ NO 1 DE LES NNSS
ADAPTACIÓ CARTOGRÀFICA

AJUNTAMENT DE SANTA EULÀRIA DES RIU

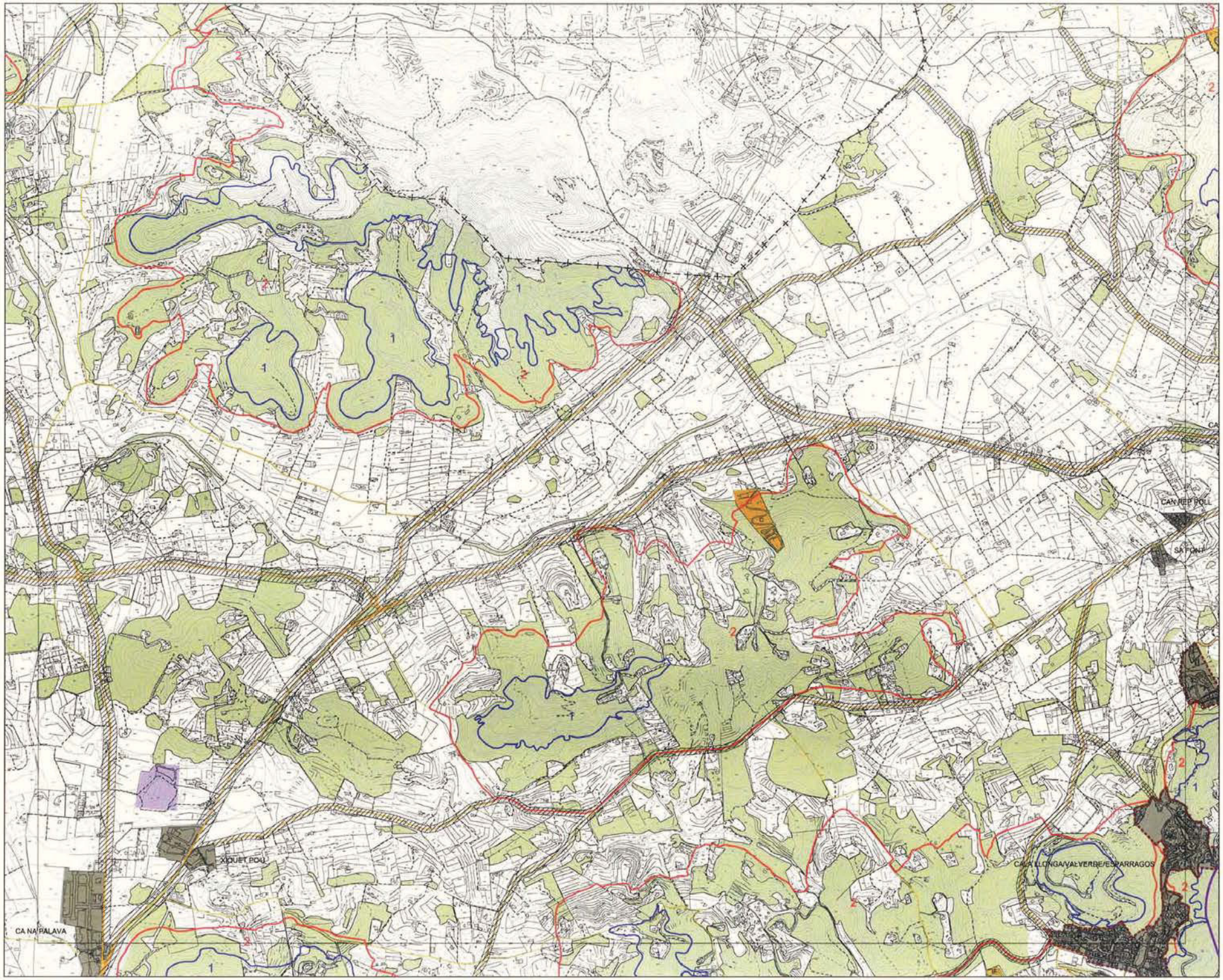

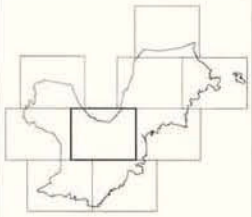

SRP-MANP
SRP-ANEI
SRP-ARIP
SRC-P
SRC-SRG
SRC-AT
SÒL EXTRACTIU
SSGG
SSGG VIARI

LÍMIT ZONA LIC-ZEPA
LÍMIT AMUNTS
LÍMIT SRP APT CARRETERES
LÍMIT SRP APT COSTAS
LÍMIT ZONA 1
LÍMIT ZONA 2

CALIFICACIONS DEL SÒL RÚSTIC

LÍMIT ZONA DPMT
LÍMIT ZONA DE SERVITUD DE PROTECCIÓ

LEGISLACIÓ DE COSTES

SÒL URBÀ
LÍMIT ZONA POOT

ÀREES DE DESENVOLUPAMENT URBÀ

0 125 250 500

ESCALA A1: 1/10.000 A3: 1/20.000

PLÀNOL 2.6 CLASSIFICACIÓ DEL SÒL
ORDENACIÓ DEL SÒL RÚSTIC

OCTUBRE 2014 SERVEIS TÈCNICS MUNICIPALS

MODIFICACIÓ NO 1 DE LES NNSS
ADAPTACIÓ CARTOGRÀFICA

AJUNTAMENT DE SANTA EULÀRIA DES RIU

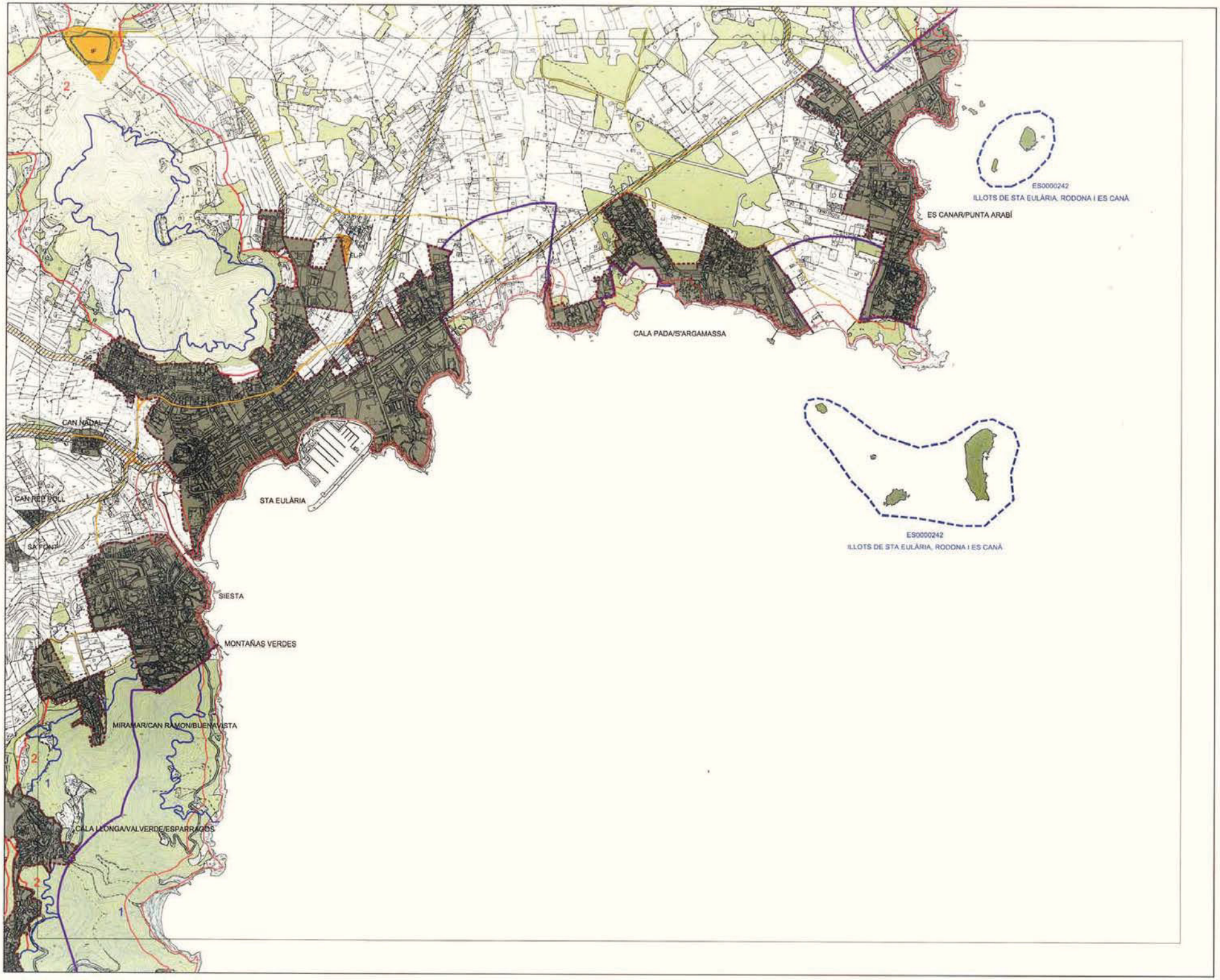
ES0000242
ILLOTS DE STA EULÀRIA, RODONA I ES CANÀ
ES CANAR/PUNTA ARABÍ
CALA PADA/S'ARGAMASSA
ES0000242
ILLOTS DE STA EULÀRIA, RODONA I ES CANÀ
CAN NADAL
CAN REP POLL
SA FONDA
STA EULÀRIA
SIESTA
MONTAÑAS VERDES
MIRAMAR/CAN RAMON/BUENAVISTA
CALA LLONGA/VALVERDE/ESPARRAGOS
EL-P
1
2
SRP-AANP
SRP-ANEI
SRP-ARIP
SNC-F
SRC-SRG
SRC-AT
SÒL EXTRACTIU
SSOG
SSOG VIARI
LÍMIT ZONA LIC-ZEPA
LÍMIT AMUNTS
LÍMIT SRP APT CARRETERES
LÍMIT SRP APT COSTAS
LÍMIT ZONA 1
LÍMIT ZONA 2
CALIFICACIONS DEL SÒL RÚSTIC
LÍMIT ZONA DPMT
LÍMIT ZONA DE SERVITUD DE PROTECCIÓ
LEGISLACIÓ DE COSTES
SÒL URBÀ
LÍMIT ZONA POOT
ÀREES DE DESENVOLUPAMENT URBÀ
N
0
100
300
600
ESCALA
A1: 1/10.000 A3: 1/20.000
PLÀNOL 2.7
CLASSIFICACIÓ DEL SÒL
ORDENACIÓ DEL SÒL RÚSTIC
OCTUBRE 2014
SERVEIS TÈCNICS MUNICIPALS
MODIFICACIÓ NO 1 DE LES NNSS
ADAPTACIÓ CARTOGRÀFICA
AJUNTAMENT DE SANTA EULÀRIA DES RIU

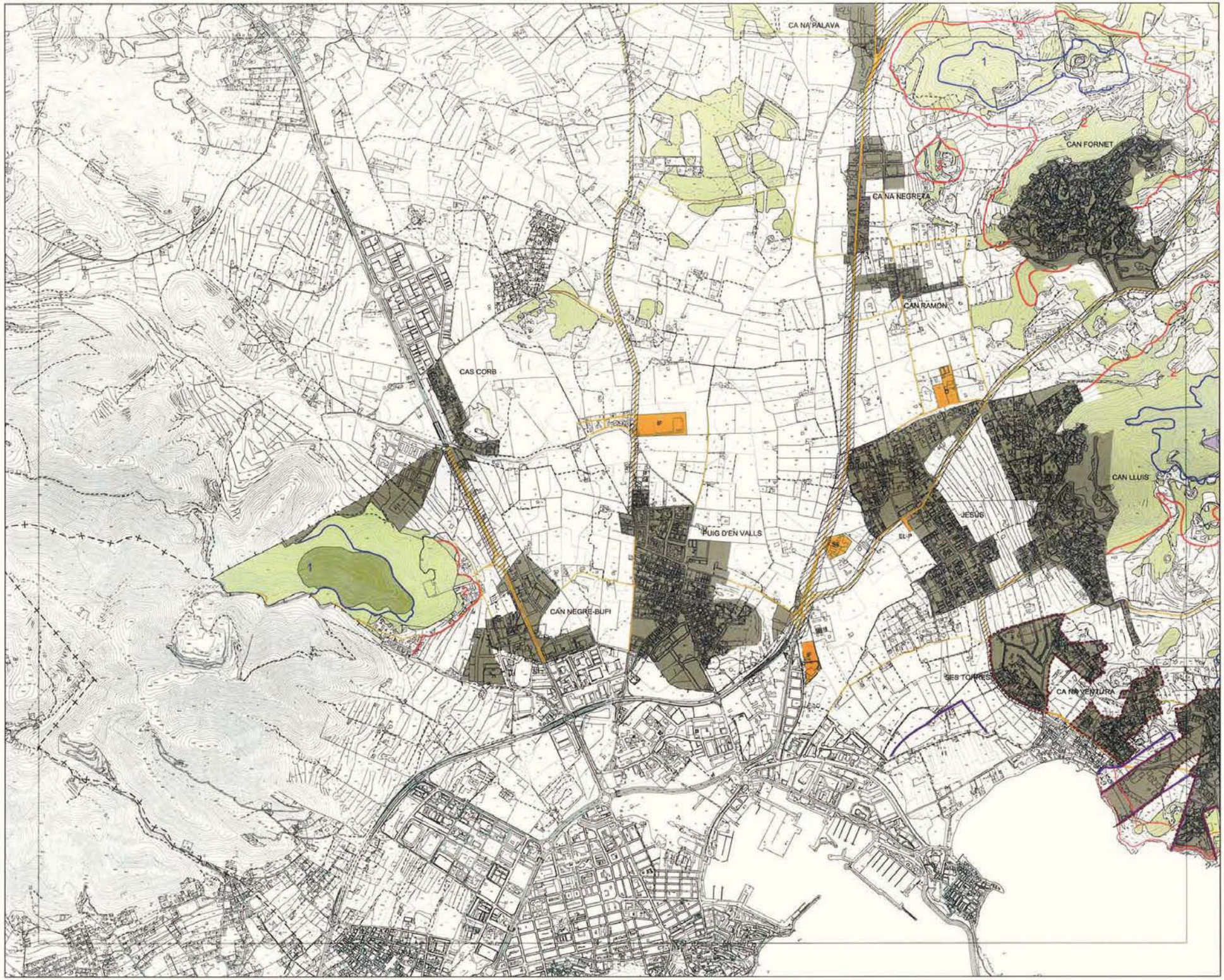
CA NA PALAVA
CAN FORNET
CA NA NEGRETA
CAN RAMON
CAS CORB
CAN LLUIS
JESUS
PUIG D'EN VALLS
EL·P
CAN NEGRE-BUFI
SES TORRES
CA NA VENTURA
SRP-AANP
SRP-ANEI
SRP-ARIP
SRC-F
SRC-ERE
SRC-AT
SÒL EXTRACTIU
SSOG
SSGO VIARI
LÍMIT ZONA LIC-ZEPA
LÍMIT AMUNTS
LÍMIT SRP APT CARRETERES
LÍMIT SRP APT COSTAS
LÍMIT ZONA 1
LÍMIT ZONA 2
CALIFICACIONS DEL SÒL RÚSTIC
LÍMIT ZONA DPMT
LÍMIT ZONA DE SERVITUD DE PROTECCIÓ
LEGISLACIÓ DE COSTES
SÒL URBÀ
LÍMIT ZONA POOT
ÀREES DE DESENVOLUPAMENT URBÀ
ESCALA
A1: 1/10.000 A3: 1/20.000
PLÀNOL 2.ii
CLASSIFICACIÓ DEL SÒL
ORDENACIÓ DEL SÒL RÚSTIC
OCTUBRE 2014
SERVEI D'ESTUDIS MUNICIPALS
MODIFICACIÓ NO 1 DE LES NNSS
ADAPTACIÓ CARTOGRÀFICA
AJUNTAMENT DE SANTA EULÀRIA DES RIU

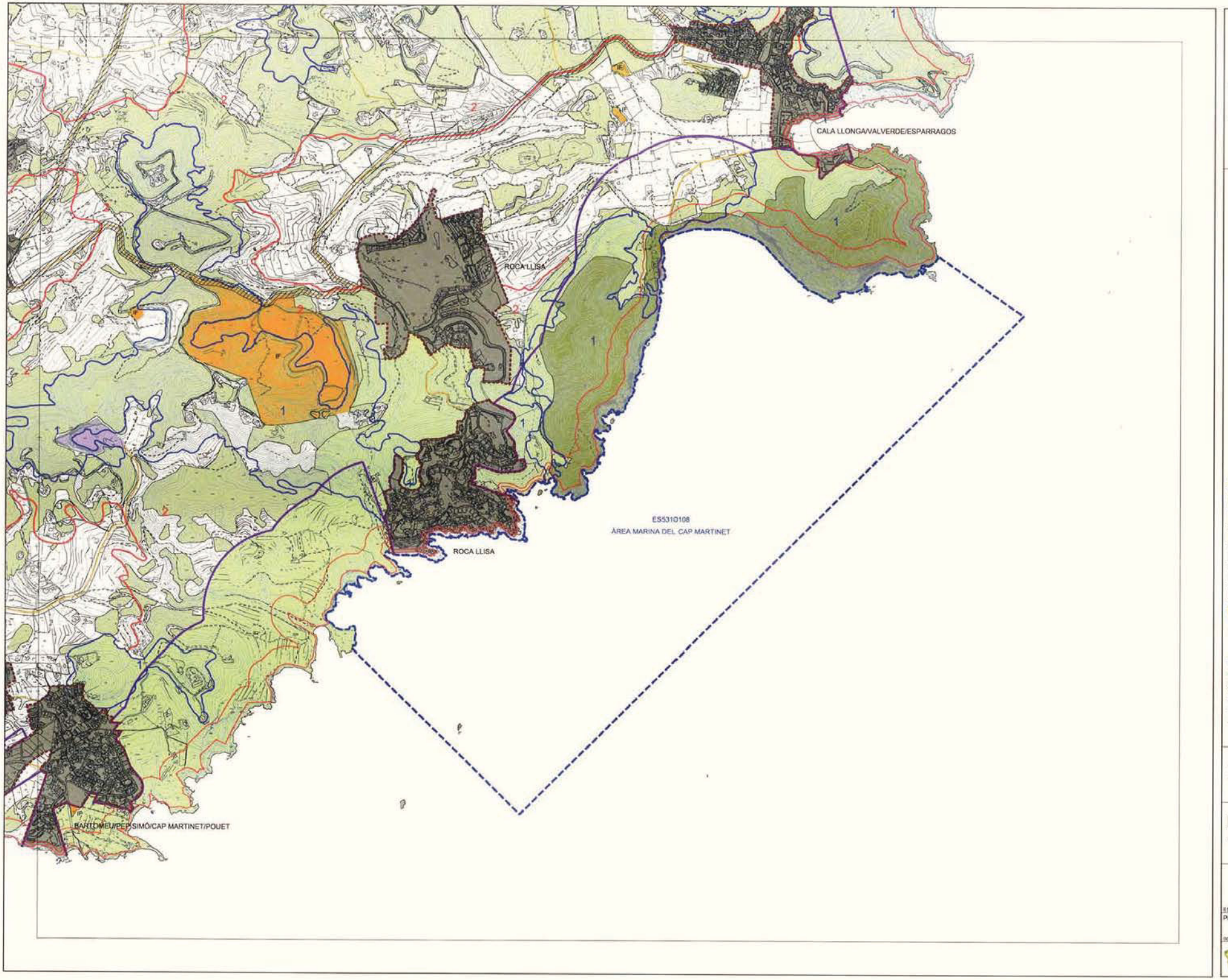
CALA LLONGA/VALVERDE/ESPARRAGOS
ROCA LLISA
ROCA LLISA
ES5310108
ÀREA MARINA DEL CAP MARTINET
BARTOMEU/PEP SIMÓ/CAP MARTINET/POUET
SRP-AANP
SRP-ANEI
SRP-ARIP
SRC-F
SRC-SRG
SRC-AT
SÒL EXTRACTIU
SSGG
SSGG VIARI
LÍMIT ZONA LIC-ZEPA
LÍMIT AMUNTS
LÍMIT SRP APT CARRETERES
LÍMIT SRP APT COSTAS
LÍMIT ZONA 1
LÍMIT ZONA 2
CALIFICACIONS DEL SÒL RÚSTIC
LÍMIT ZONA DPMT
LÍMIT ZONA DE SERVITUD DE PROTECCIÓ
LEGISLACIÓ DE COSTES
SÒL URBÀ
LÍMIT ZONA POOT
ÀREES DE DESENVOLUPAMENT URBÀ
ESCALA
A1: 1/10.000 A3: 1/20.000
PLÀNOL 2.9
CLASSIFICACIÓ DEL SÒL
ORDENACIÓ DEL SÒL RÚSTIC
OCTUBRE 2014
SERVEIS TÈCNICS MUNICIPALS
MODIFICACIÓ NO 1 DE LES NNSS
ADAPTACIÓ CARTOGRÀFICA
AJUNTAMENT DE SANTA EULÀRIA DES RIU

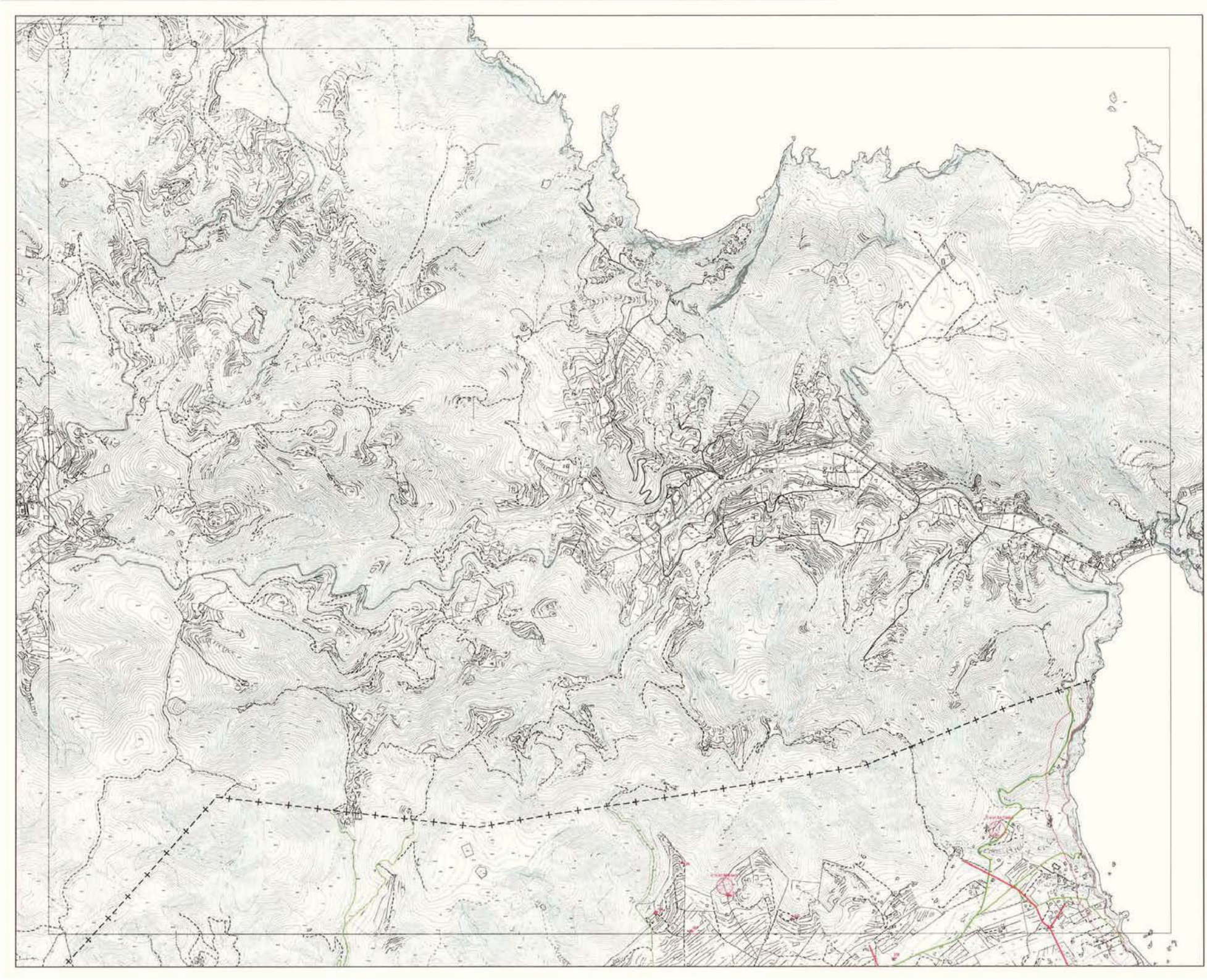

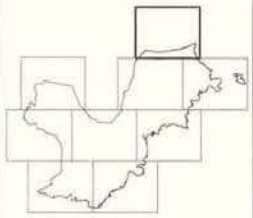

JACIMENTS ARQUEOLÒGICS
BC
BIC
CASES PAGESES
MOLINS FARINERS
TORRES PREDIALS
PATRIMONI HIDRÀULIC

ELEMENTS CATALOGATS

POUS
IF INFRAESTRUCTURES
MD MUNICIPAL DIVERS
SS SOCI-SANITARI
RL RELIGIÓS
C CEMENTIRI
EL-P ESPAI LLIURE PUBLIC
P PORTUARI
E ESPORTIU
D DOCENT
VIARI

LÍNIA ATMT EXISTENT
XARXA D'ABASTIMENT D'AIGÜES
XARXA DE SANEJAMENT
GASODUCTE PREVIST

INFRAESTRUCTURES I EQUIPAMENTS

LÍMIT ZONA DPMT
LÍMIT ZONA DE SERVITUD DE PROTECCIÓ

LEGISLACIÓ DE COSTES

SOL URBÀ
LÍMIT ZONA POST

ÀREES DE DESENVOLUPAMENT URBÀ

ESCALA A1 1/10.000 A3 1/20.000

PLANOL 3 I INFRAESTRUCTURES I EQUIPAMENTS PATRIMONI

OCTUBRE 2014 SERVEI TÈCNICS MUNICIPALS

MODIFICACIÓ NO 1 DE LES NNSS
ADAPTACIÓ CARTOGRÀFICA

AJUNTAMENT DE SANTA EULÀRIA DES RIU



JACIMENTS ARQUEOLÒGICS
BIC
BIC

CASES PAGESES
MOLINS FARINERS
TORRES PREDIALS
PATRIMONI HIDRÀULIC

ELEMENTS CATALOGATS

POUS

INFRAESTRUCTURES
MUNICIPAL DIVERS
SOCI-SANITARI
RELIGIOS
CEMENTIRI
ESPAI LLIURE PÚBLIC
PORTUARI
ESPORTIU
DOCENT
VIARI

LÍNIA AT/MT EXISTENT
XARXA D'ABASTIMENT D'AIGUES
XARXA DE SANEJAMENT
GASODUCTE PREVIST

INFRAESTRUCTURES I EQUIPAMENTS

LIMIT ZONA DPMT
LIMIT ZONA DE SERVITUD DE PROTECCIÓ

LEGISLACIÓ DE COSTES

SÒL URBÀ
LIMIT ZONA PCOT

ÀREES DE DESENVOLUPAMENT URBÀ

ESCALA A1: 1/10.000 A3: 1/20.000

PLÀNOL 3.3 INFRAESTRUCTURES I EQUIPAMENTS PATRIMONI

SERVEI TÈCNIC MUNICIPAL

MODIFICACIÓ NO 1 DE LES NNSS
ADAPTACIÓ CARTOGRÀFICA

AJUNTAMENT DE SANTA EULÀRIA DES RIU

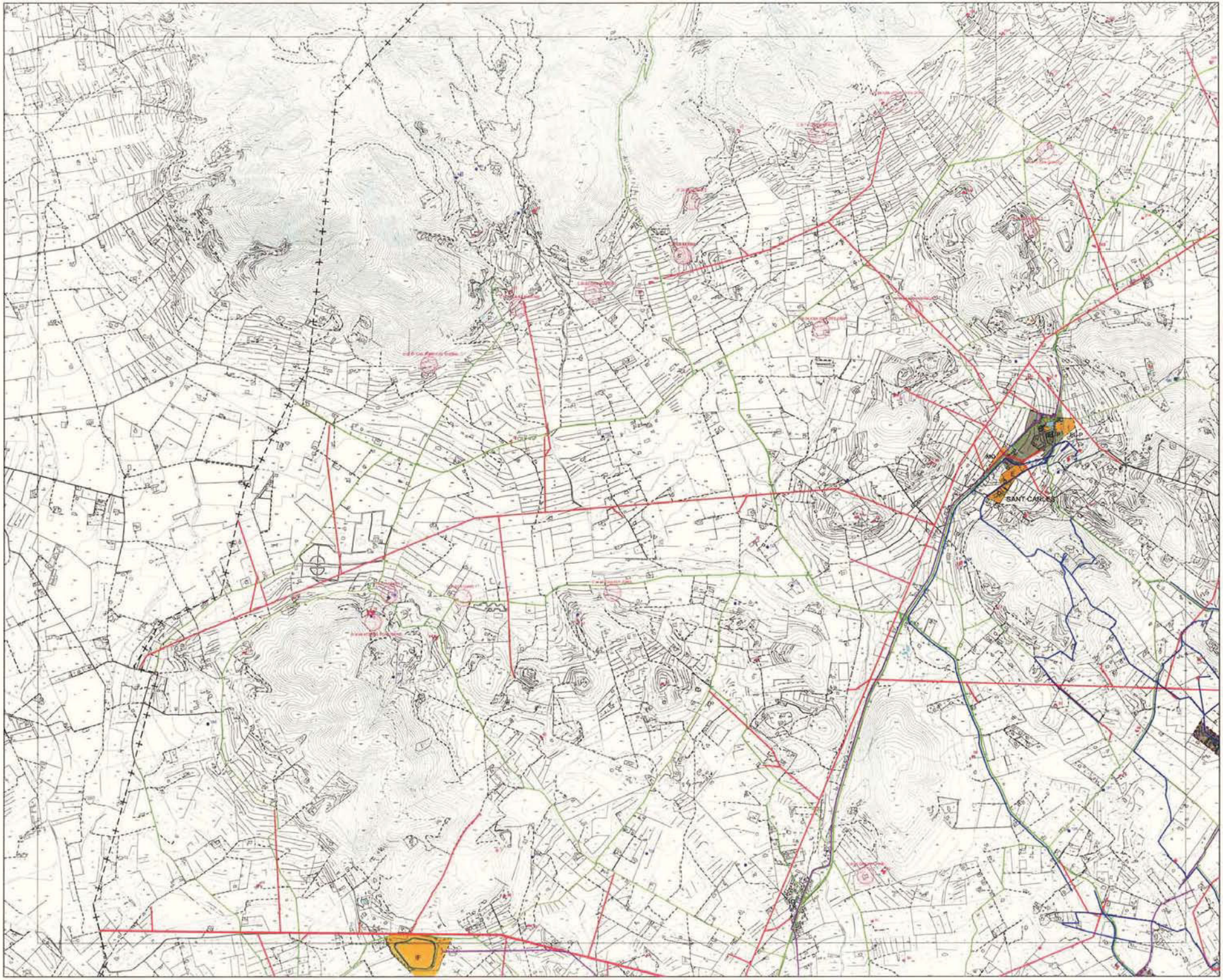

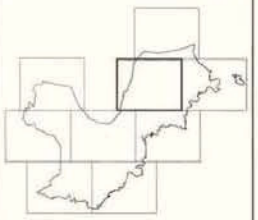

JACIMENTS ARQUEOLÒGICS

BC

BIC

CASES PAGESES

MOLINS FARINERS

TORRES PREDIALS

PATRIMONI HIDRÀULIC

ELEMENTS CATALOGATS

POUS

IF INFRAESTRUCTURES

MD MUNICIPAL DIVERS

SS SOCI-SANITARI

RL RELIGIÓS

C CEMENTIRI

EL-P ESPAI LLIURE PÚBLIC

P PORTUARI

E ESPORTIU

D DOCENT

VIARI

LÍNIA AT/MT EXISTENT

XARXA D'ABASTIMENT D'AIGÜES

XARXA DE SANEJAMENT

GASODUCTE PREVIST

INFRAESTRUCTURES I EQUIPAMENTS

LÍMIT ZONA ISPRT

LÍMIT ZONA DE SERVITUD DE PROTECCIÓ

LEGISLACIÓ DE COSTES

SÒL URBÀ

LÍMIT ZONA POOT

ÀREES DE DESENVOLUPAMENT URBÀ

ESCALA A1 1/10.000 A3 1/20.000

PLÀNOL 3.1 INFRAESTRUCTURES I EQUIPAMENTS PATRIMONI

OCTUBRE 2014 EQUIP TÈCNIC MUNICIPAL

MODIFICACIÓ NO 1 DE LES NNSS
ADAPTACIÓ CARTOGRÀFICA

AJUNTAMENT DE SANTA EULÀRIA DES RIU



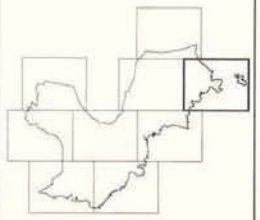

JACIMENTS ARQUEOLÒGICS
BC
BIC
CASES PAGESES
MOLINS FARINERS
TORRES PREDIALS
PATRIMONI HIDRÀULIC

ELEMENTS CATALOGATS

POUS
IF INFRAESTRUCTURES
MD MUNICIPAL DIVERS
SS SOCI-SANITARI
RL RELIGIÓS
C CEMENTERI
EL-P ESPAI LLIURE PÚBLIC
P PORTUARI
E ESPORTIU
D DOCENT
VIARI

LÍNIA AT-MT EXISTENT
XARXA D'ABASTIMENT D'AIGUES
XARXA DE SANEJAMENT
CANDUCTE PREVIST

INFRAESTRUCTURES I EQUIPAMENTS

LÍMIT ZONA DPMT
LÍMIT ZONA DE SERVITUD DE PROTECCIÓ

LEGISLACIÓ DE COSTES

SÒL URBÀ
LÍMIT ZONA POOT

ÀREES DE DESENVOLUPAMENT URBÀ

0 100 200 400

ESCALA A1: 1/10.000 A3: 1/20.000

PLÀNOL 3.4 INFRAESTRUCTURES I EQUIPAMENTS PATRIMONI

OCTUBRE 2014 EQUIP A TÈCNICS MUNICIPALS

MODIFICACIÓ NO 1 DE LES NNSS
ADAPTACIÓ CARTOGRÀFICA

AJUNTAMENT DE SANTA EULÀRIA DES RIU

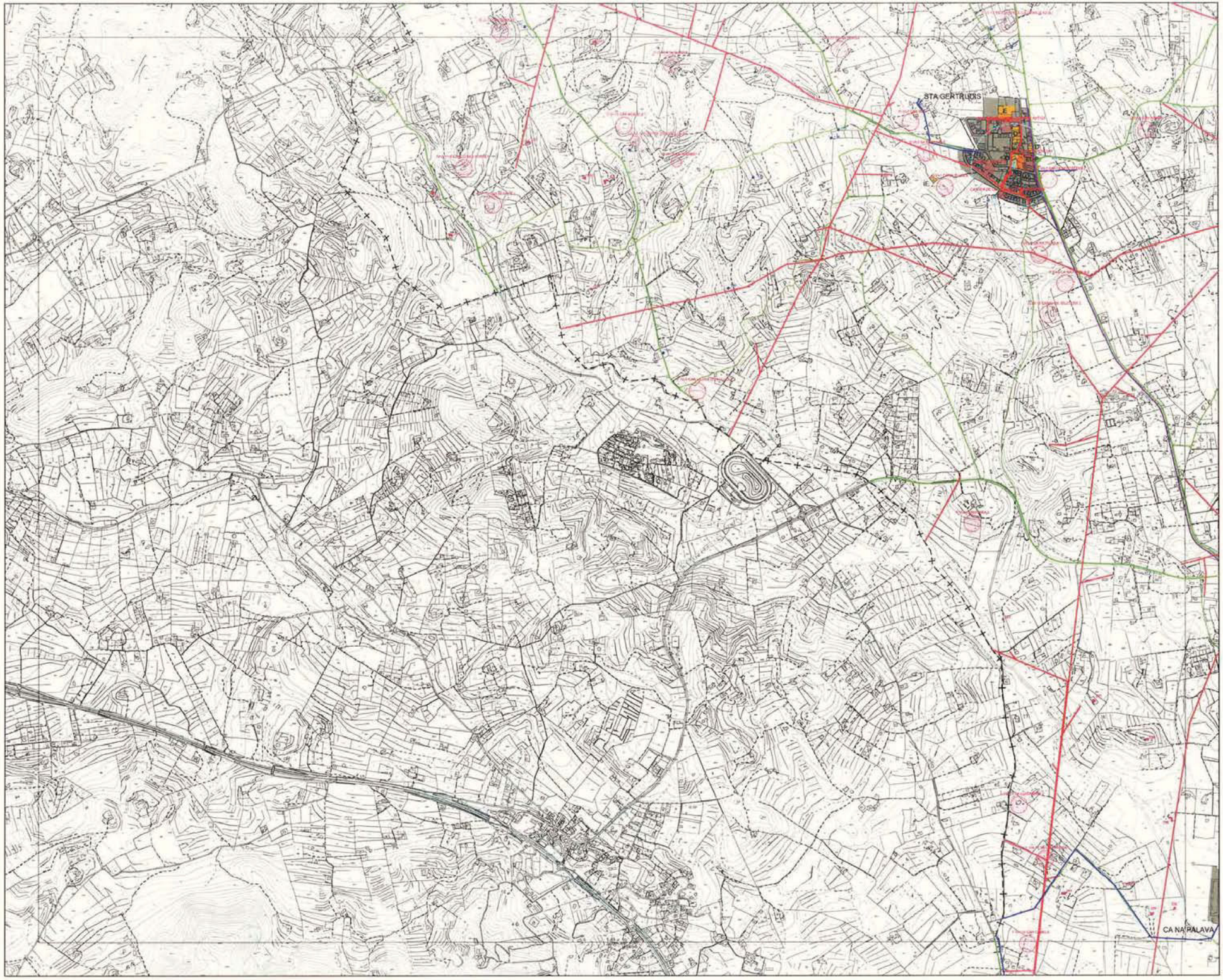

JACIMENTS ARQUEOLÒGICS
BC
BIC
CASES PAGESES
MOLINS PARAIRES
TORRES PRECIALS
PATRIMONI HIDRÀULIC

ELEMENTS CATALOGATS

POUS
IF INFRAESTRUCTURES
MD MUNICIPAL DIVERS
SS SOCI-SANITARI
RL RELIGIÓS
C CEMENTIRI
EL-P ESPAI LLIURE PUBLIC
P PORTUARI
E ESPORTIU
D DOCENT
VIARI

LÍNIA ATMT EXISTENT
XARXA D'ABASTIMENT D'AIGÜES
XARXA DE SANEJAMENT
GASODUCTE PREVIST

INFRAESTRUCTURES I EQUIPAMENTS

LÍMIT ZONA DPMT
LÍMIT ZONA DE SERVITUD DE PROTECCIÓ

LEGISLACIÓ DE COSTES

SOL URBÀ
LÍMIT ZONA POST

ÀREES DE DESENVOLUPAMENT URBÀ

ESCALA A1: 1/10.000 A3: 1/20.000
PLÀNOL 3.1 INFRAESTRUCTURES I EQUIPAMENTS PATRIMONI
SETEMBRE 2014 SÈRIE 2 TEXNES MUNICIPALS

MODIFICACIÓ NO 1 DE LES NNSS
ADAPTACIÓ CARTOGRÀFICA

AJUNTAMENT DE SANTA EULÀRIA DES RIU

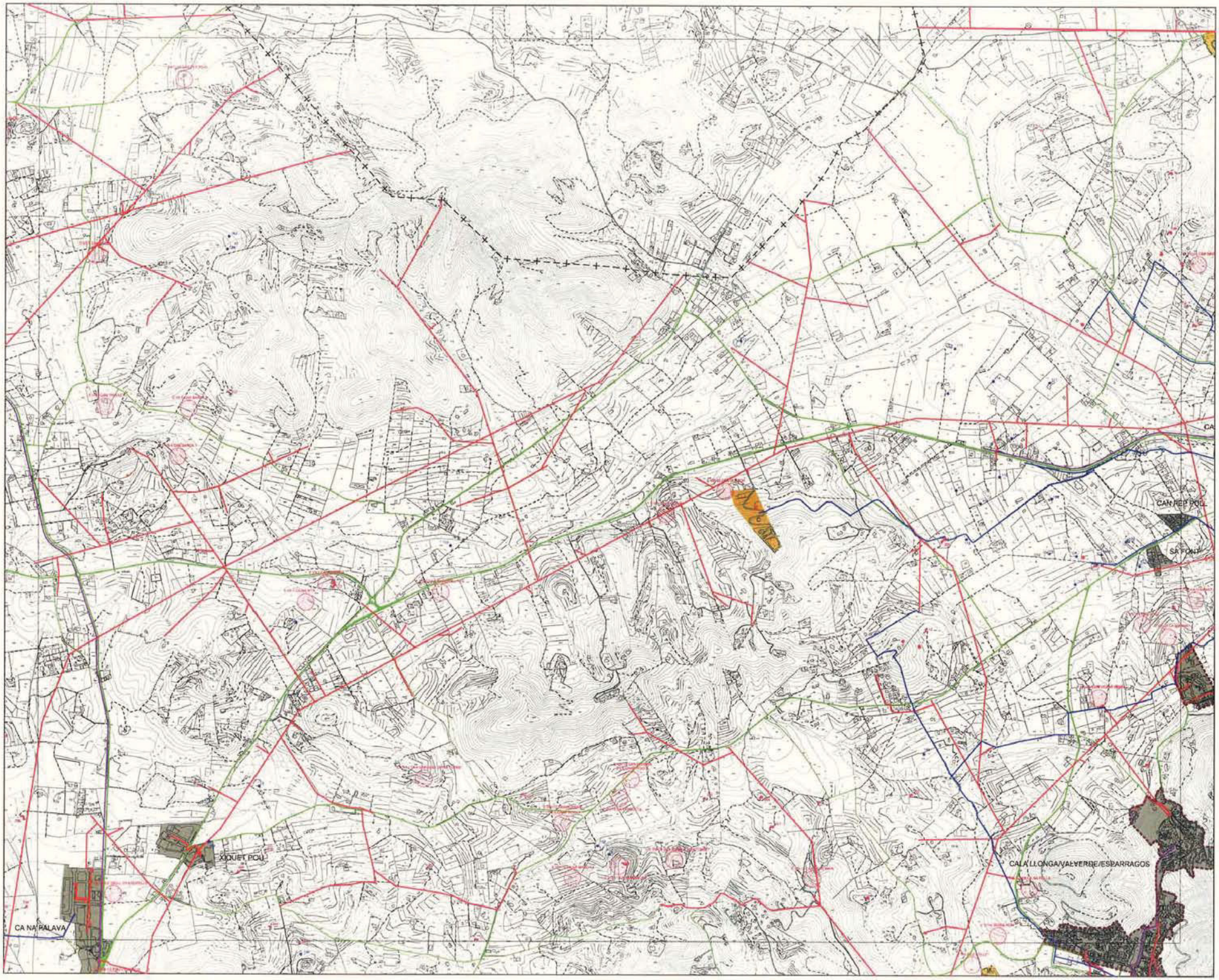

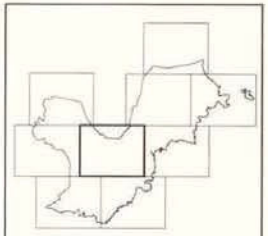

JACIMENTS ARQUEOLÒGICS
BÉ
BIC
CASES PAGESES
MOLINS FARINERS
TORRES PREDIALS
PATRIMONI HIDRÀULIC

ELEMENTS CATALOGATS

POUS
IF INFRAESTRUCTURES
MD MUNICIPAL DIVERS
SS SOCI-SANITARI
RL RELIGIÓS
C CEMENTIRI
EL-P ESPAI LLIURE PUBLIC
P PISTA
E ESPORTIU
D DOCENT
VIARI

LÍNIA ATMT EXISTENT
XARXA D'ABASTIMENT D'AIGUES
XARXA DE SANEJAMENT
CLAVEGUERA PREVIST

INFRAESTRUCTURES I EQUIPAMENTS

LÍMIT ZONA DPMT
LÍMIT ZONA DE SERVITUD DE PROTECCIÓ

LEGISLACIÓ DE COSTES

SÒL URBÀ
LÍMIT ZONA POOT

ÀREES DE DESENVOLUPAMENT URBÀ

0 250 500 1000

ESCALA: A1: 1/10.000 A3: 1/20.000

PLÀNOL 3.x INFRAESTRUCTURES I EQUIPAMENTS PATRIMONI

OCTUBRE 2014 SERVEI D'ASSESSORAMENT TÈCNIC MUNICIPALS

MODIFICACIÓ NO 1 DE LES NNSS ADAPTACIÓ CARTOGRÀFICA

AJUNTAMENT DE SANTA EULÀRIA DES RIU

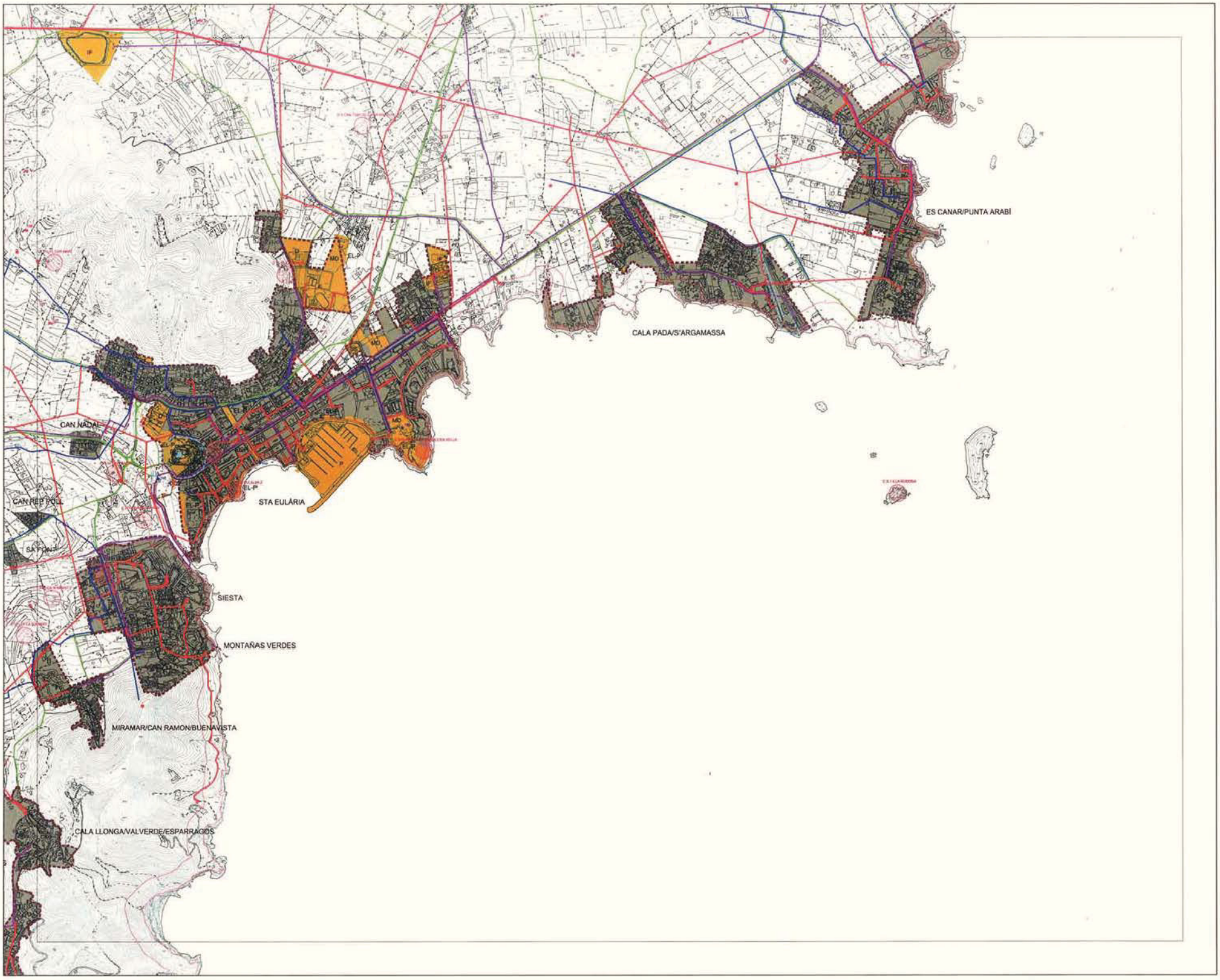

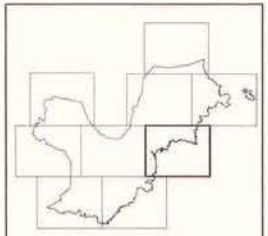

JACIMENTS ARQUEOLÒGICS
BIC
BIIC
CASES PAGESES
MOLINS FARINERS
TORRES PREDIALS
PATRIMONI HIDRÀULIC

ELEMENTS CATALOGATS

POUS
IF INFRAESTRUCTURES
MD MUNICIPAL DIVERS
SS SOCI-SANITARI
RL RELIGIÓS
C CEMENTERI
EL-P ESPAI LLIURE PUBLIC
P PORTUARI
E ESPORTIU
D DOCENT
VIARI

LÍNIA ATMT EXISTENT
XARXA D'ABASTIMENT D'AIGUES
XARXA DE SANEJAMENT
GASODUCTE PREVIST

INFRAESTRUCTURES I EQUIPAMENTS

LÍMIT ZONA DPMT
LÍMIT ZONA DE SERVITUD DE PROTECCIÓ

LEGISLACIÓ DE COSTES

SÒL URBÀ
LÍMIT ZONA POOT

ÀREES DE DESENVOLUPAMENT URBÀ

ESCALA A1: 1/10.000 A3: 1/20.000

PLÀNOL 3.1 INFRAESTRUCTURES I EQUIPAMENTS PATRIMONI

OCTUBRE 2014

MODIFICACIÓ NO 1 DE LES NNSS ADAPTACIÓ CARTOGRÀFICA

AJUNTAMENT DE SANTA EULÀRIA DES RIU

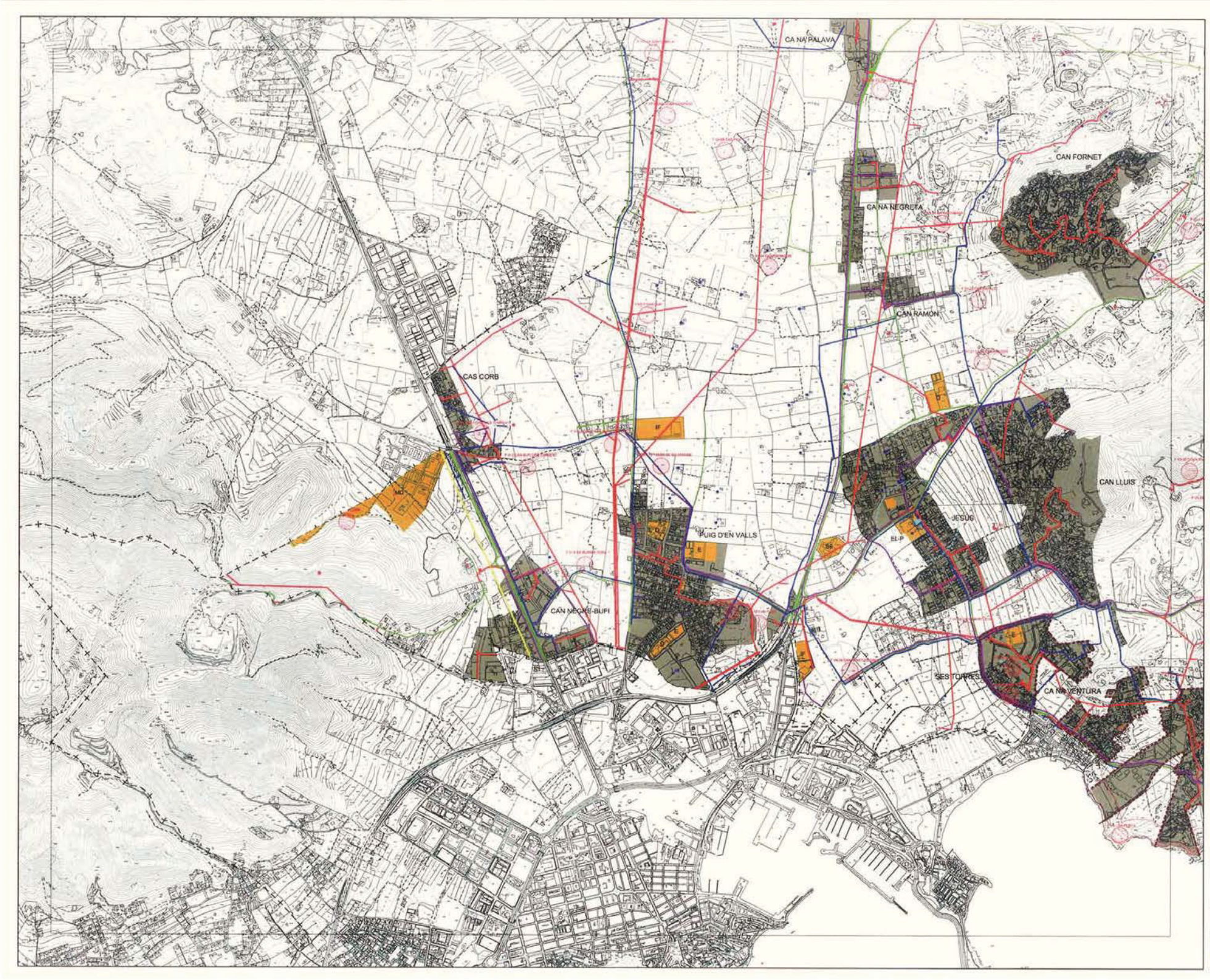

JACIMENTS ARQUEOLÒGICS
BIC
BIC
CASES PAGESES
MOLINS FARINERS
TORRES PREDIALS
PATRIMONI HIDRÀULIC

ELEMENTS CATALOGATS

POUS
IF INFRAESTRUCTURES
MD MUNICIPAL DIVERS
SS SOCI-SANITARI
RL RELIGIÓS
C CEMENTIRI
EL·P ESPAI LLIURE PUBLIC
P PRIVILAIX
E ESPORTIU
D DOCENT
VIARI

LÍNIA AT/MT EXISTENT
XARXA D'ABASTIMENT D'AIGUES
XARXA DE SANEJAMENT
GASODUCTE PREVIST

INFRAESTRUCTURES I EQUIPAMENTS

LÍMIT ZONA DPMT
LÍMIT ZONA DE SERVITUD DE PROTECCIÓ

LEGISLACIÓ DE COSTES

SÒL URBÀ
LÍMIT ZONA POST

ÀREES DE DESENVOLUPAMENT URBÀ

ESCALA A1: 1/10.000 A3: 1/20.000

PLÀNOL 3.6 INFRAESTRUCTURES I EQUIPAMENTS PATRIMONI

OCTUBRE 2011 EQUIP TÈCNIC MUNICIPAL

MODIFICACIÓ NO 1 DE LES NNSS
ADAPTACIÓ CARTOGRÀFICA

AJUNTAMENT DE SANTA EULÀRIA DES RIU

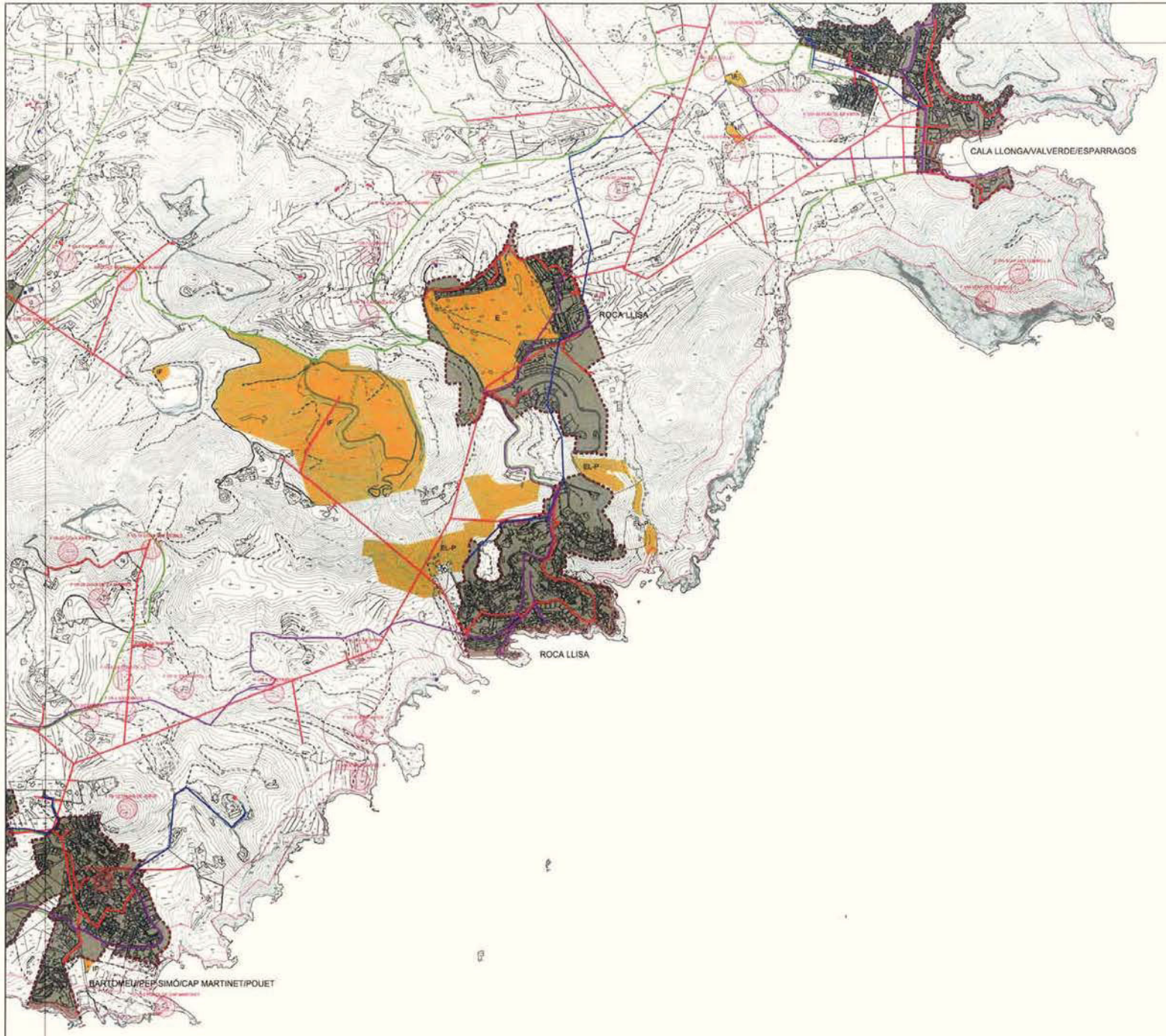

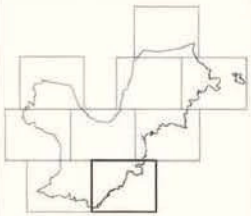

JACIMENTS ARQUEOLÒGICS
BIC
BIC
CASES PAGESES
MOLINS FARINERS
TORRES PREDIALS
PATRIMONI HIDRÀULIC

ELEMENTS CATALOGATS

POUS
IF INFRAESTRUCTURES
MD MUNICIPAL DIVERS
SS SOCI-SANITARI
RL RELIGIÓS
C CEMENTIRI
EL-P ESPAI LLIURE PÚBLIC
P PORTUARI
E ESPORTIU
D DOCENT
VIARI

LÍNIA ATMT EXISTENT
XARXA D'ABASTIMENT D'AIGÜES
XARXA DE SANEJAMENT
GASODUCTE PREVIST

INFRAESTRUCTURES I EQUIPAMENTS

LÍMIT ZONA DPMT
LÍMIT ZONA DE SERVITUD DE PROTECCIÓ

LEGISLACIÓ DE COSTES

SÒL URBÀ
LÍMIT ZONA POOT

ÀREES DE DESENVOLUPAMENT URBÀ

ESCALA A1: 1/10.000 A3: 1/20.000

PLÀNOL 3.4 INFRAESTRUCTURES I EQUIPAMENTS PATRIMONI

OCTUBRE 2014 EQUIPS TÈCNICS MUNICIPALS

MODIFICACIÓ NO 1 DE LES NNSS
ADAPTACIÓ CARTOGRÀFICA

AJUNTAMENT DE SANTA EULÀRIA DES RIU

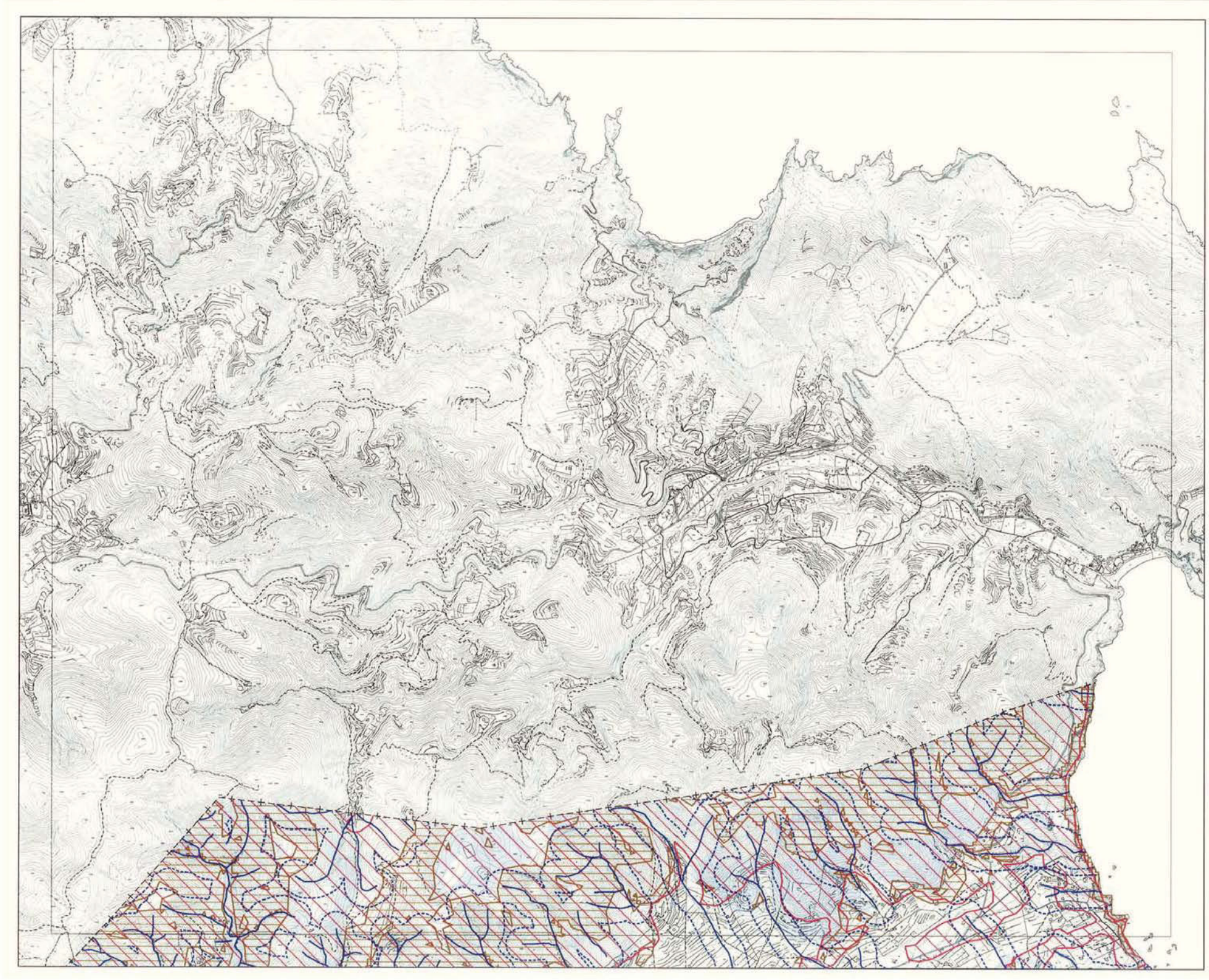

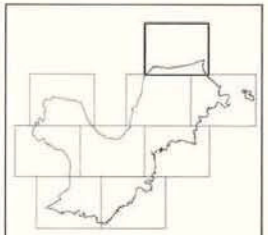

POUS

ZONA DE PROTECCIÓ (R 10, 250 1000) M

ÀREES DE PROTECCIÓ POUS

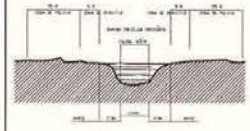

TORRENTS

ZONA DE PROTECCIÓ

ÀREES DE PROTECCIÓ TORRENTS

ZONES D'INUNDACIÓ POTENCIAL EN SÒL URBÀ

SRP APR INUNDACIONS

SRP APR INCENDIS

SRP EROSIÓ

SRP APR DESPRENIMENTS

VULNERABILITAT AQÜÍFERS ALTA

VULNERABILITAT AQÜÍFERS MITJANA

ÀREES DE PROTECCIÓ DE RISCS

LÍMIT ZONA DPMT

LÍMIT ZONA DE SERVITUD DE PROTECCIÓ

LEGISLACIÓ DE COSTES

SÒL URBÀ

ÀREES DE DESENVOLUPAMENT URBÀ

ESCALA A1: 1/12.000 A3: 1/24.000

PLÀNOL 4.1 ÀREES DE PROTECCIÓ DE RISCS
PROTECCIÓ POUS I TORRENTS

OCTUBRE 2014 SERVEIS TÈCNICS MUNICIPALS

MODIFICACIÓ NO 1 DE LES NNSS
ADAPTACIÓ CARTOGRÀFICA

AJUNTAMENT DE SANTA EULÀRIA DES RIU



POUS

ZONA DE PROTECCIÓ R 10 250 1000 M

ÀREES DE PROTECCIÓ POUS

TORRENTS

ZONA DE PROTECCIÓ

ÀREES DE PROTECCIÓ TORRENTS

ZONES D'INUNDACIÓ POTENCIAL EN SÒL URBÀ

SRP APR INUNDACIONS

SRP APR INCENDIS

SRP EROSIÓ

SRP APR DESPRENYMENTS

VULNERABILITAT AQUIFERS ALTA

VULNERABILITAT AQUIFERS MITJANA

ÀREES DE PROTECCIÓ DE RISCS

LÍMIT ZONA DPMT

LÍMIT ZONA DE SERVITUD DE PROTECCIÓ

LEGISLACIÓ DE COSTES

SÒL URBÀ

ÀREES DE DESENVOLUPAMENT URBÀ

ESCALA A1: 1/10.000 A3: 1/20.000

PLÀNOL 4.2 ÀREES DE PROTECCIÓ DE RISCS PROTECCIÓ POUS I TORRENTS

SERVEIS TÈCNICS MUNICIPALS

MODIFICACIÓ NO 1 DE LES NNSS ADAPTACIÓ CARTOGRÀFICA

AJUNTAMENT DE SANTA EULÀRIA DES RIU

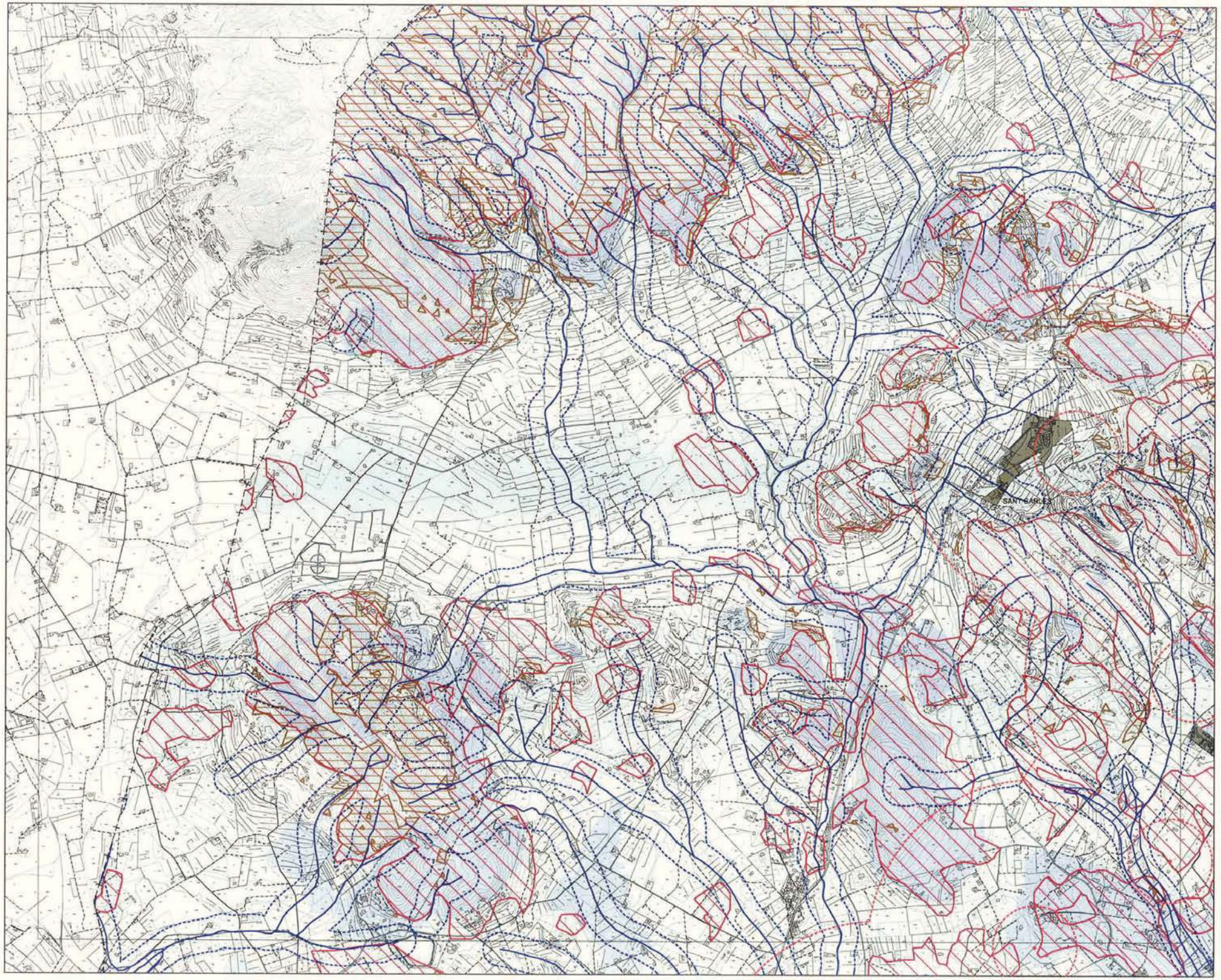

POUS

ZONA DE PROTECCIÓ R 10, 250 1000 M

ÀREES DE PROTECCIÓ POUS

TORRENTS

ZONA DE PROTECCIÓ

ÀREES DE PROTECCIÓ TORRENTS

ZONES D'INUNDACIÓ POTENCIAL EN SÒL URBÀ

SRP APR INUNDACIONS

SRP APR INCENDIS

SRP EROSIÓ

SRP APR DESPRENIMENTS

VULNERABILITAT AQÜÍFERS ALTA

VULNERABILITAT AQÜÍFERS MITJANA

ÀREES DE PROTECCIÓ DE RISCS

LÍMIT ZONA DPMT

LÍMIT ZONA DE SERVITUD DE PROTECCIÓ

LEGISLACIÓ DE COSTES

SÒL URBÀ

ÀREES DE DESENVOLUPAMENT URBÀ

ESCALA A1: 1/10.000 A3: 1/20.000

PLANOL 4.3 ÀREES DE PROTECCIÓ DE RISCS
PROTECCIÓ POUS I TORRENTS

OCTUBRE 2015 SERVEI A TERMES MUNICIPALS

MODIFICACIÓ NO 1 DE LES NNSS
ADAPTACIÓ CARTOGRÀFICA

AJUNTAMENT DE SANTA EULÀRIA DES RIU



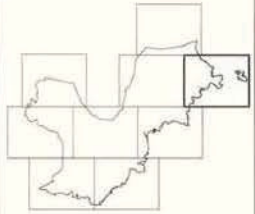

POUS

ZONA DE PROTECCIÓ: R 10, 250, 1000 M

ÀREES DE PROTECCIÓ POUS

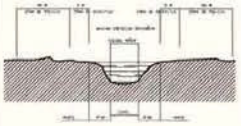

TORRENTS

ZONA DE PROTECCIÓ

ÀREES DE PROTECCIÓ TORRENTS

ZONES D'AVALUACIÓ POTENCIAL EN SÒL URBÀ

SRP APR INUNDACIONS

SRP APR INCENDIS

SRP FRGSIÓ

SRP APR DESPRENIMENTS

VULNERABILITAT AQÜÍFERS ALTA

VULNERABILITAT AQÜÍFERS MITJANA

ÀREES DE PROTECCIÓ DE RISCS

LÍMIT ZONA DPMT

LÍMIT ZONA DE SERVITUD DE PROTECCIÓ

LEGISLACIÓ DE COSTES

SÒL URBÀ

ÀREES DE DESENVOLUPAMENT URBÀ

ESCALA A1 1/10.000 A3 1/20.000

PLÀNOL 4.4 ÀREES DE PROTECCIÓ DE RISCS
PROTECCIÓ POUS I TORRENTS

SERVEI DE TÈCNICS MUNICIPALS

MODIFICACIÓ NO 1 DE LES NNSS
ADAPTACIÓ CARTOGRÀFICA

AJUNTAMENT DE SANTA EULÀRIA DES RIU

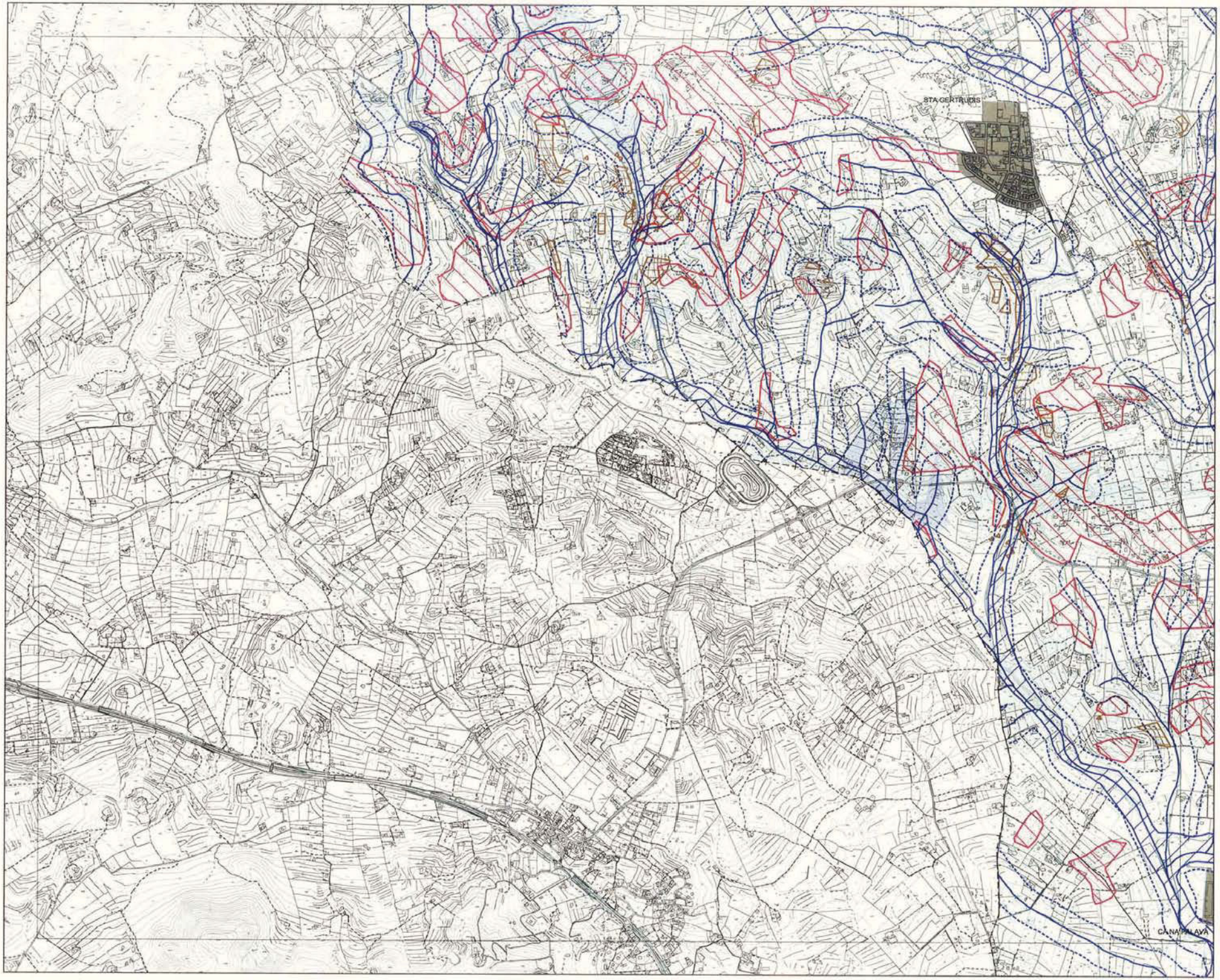

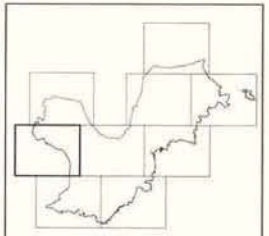

POUS

ZONA DE PROTECCIÓ R.10.250.1000 M

ÀREES DE PROTECCIÓ POUS

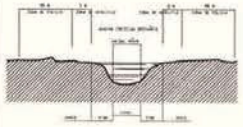

TORRENTS

ZONA DE PROTECCIÓ

ÀREES DE PROTECCIÓ TORRENTS

ZONES D'INUNDACIÓ POTENCIAL EN SÒL URBÀ

SRP APR INUNDACIONS

SRP APR INCENDIS

SRP EROSIÓ

SRP APR DESPRENIMENTS

VULNERABILITAT AQÜÍFERS ALTA

VULNERABILITAT AQÜÍFERS MITJANA

ÀREES DE PROTECCIÓ DE RISCS

LÍMIT ZONA DPMT

LÍMIT ZONA DE SERVITUDS DE PROTECCIÓ

LEGISLACIÓ DE COSTES

SÒL URBÀ

ÀREES DE DESENVOLUPAMENT URBÀ



ESCALA A1 1/10.000 A3 1/20.000

PLÀNOL 4.3 ÀREES DE PROTECCIÓ DE RISCS
PROTECCIÓ POUS I TORRENTS

OCTUBRE 2014 SERVEI TÈCNIC MUNICIPAL

MODIFICACIÓ NO 1 DE LES NNSS
ADAPTACIÓ CARTOGRÀFICA

AJUNTAMENT DE SANTA EULÀRIA DES RIU



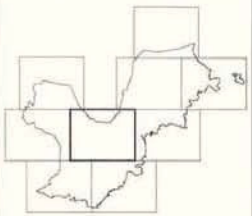

POUS

ZONA DE PROTECCIÓ R 10, 250, 1000 M

ÀREES DE PROTECCIÓ POUS

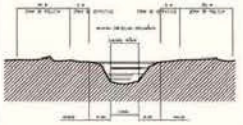

TORRENTS

ZONA DE PROTECCIÓ

ÀREES DE PROTECCIÓ TORRENTS

ZONES D'INUNDACIÓ POTENCIAL EN SÒL URBÀ

SRP APR INUNDACIONS

SRP APR INCENDIS

SRP EROSIÓ

SRP APR DESPRENDIMENTS

VULNERABILITAT AQÜÍFERS ALTA

VULNERABILITAT AQÜÍFERS MITJANA

ÀREES DE PROTECCIÓ DE RISCOS

LÍMIT ZONA DPMT

LÍMIT ZONA DE SERVITUD DE PROTECCIÓ

LEGISLACIÓ DE COSTES

SÒL URBÀ

ÀREES DE DESENVOLUPAMENT URBÀ



ESCALA A1: 1/10.000 A3: 1/20.000

PLÀNOL 4.4 ÀREES DE PROTECCIÓ DE RISCOS
PROTECCIÓ POUS I TORRENTS

OCTUBRE 2016 SERVEI TÈCNIC MUNICIPAL

MODIFICACIÓ NO 1 DE LES NNSS
ADAPTACIÓ CARTOGRÀFICA

AJUNTAMENT DE SANTA EULÀRIA DES RIU

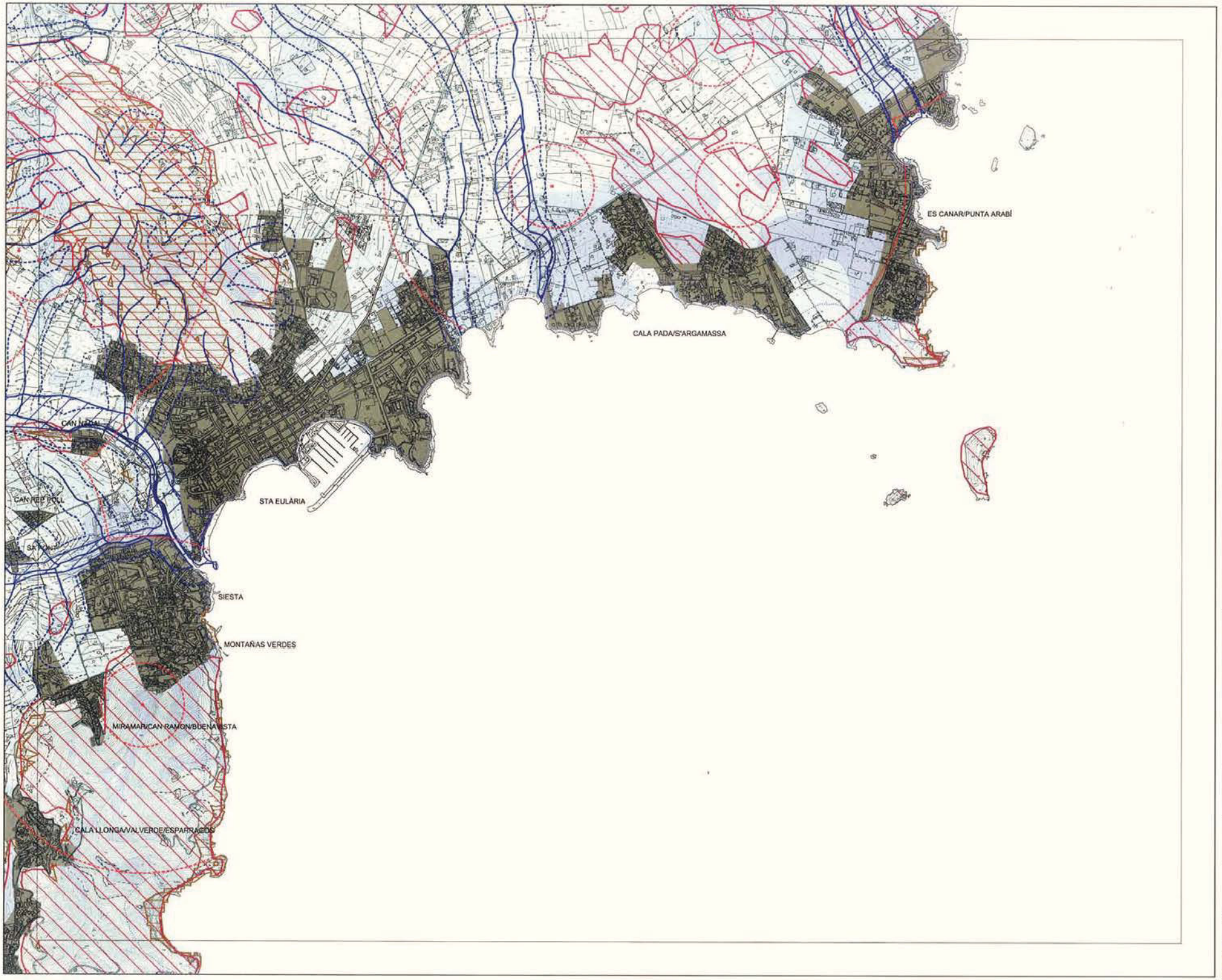

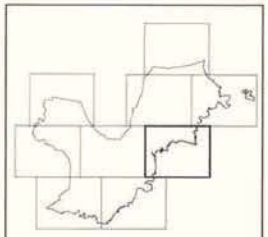

POUS

ZONA DE PROTECCIÓ R 10, 250,1000 M

ÀREES DE PROTECCIÓ POUS

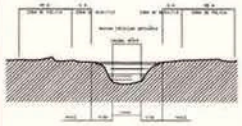

TORRENTS

ZONA DE PROTECCIÓ

ÀREES DE PROTECCIÓ TORRENTS

ZONES D'INUNDACIÓ POTENCIAL EN SOL URBÀ

SRP APR INUNDACIONS

SRP APR INCENDIS

SRP EROSIÓ

SRP APR DESPRENIMENTS

VULNERABILITAT AQÜÍFERS ALTA

VULNERABILITAT AQÜÍFERS MITJANA

ÀREES DE PROTECCIÓ DE RISCS

LÍMIT ZONA DPMT

LÍMIT ZONA DE SERVITUS DE PROTECCIÓ

LEGISLACIÓ DE COSTES

SÒL URBÀ

ÀREES DE DESENVOLUPAMENT URBÀ



ESCALA A1: 1/10.000 A3: 1/20.000

PLÀNOL 4.1 ÀREES DE PROTECCIÓ DE RISCS
PROTECCIÓ POUS I TORRENTS

OCTUBRE 2014 SERVEI TÈCNIC MUNICIPAL

MODIFICACIÓ NO 1 DE LES NNSS
ADAPTACIÓ CARTOGRÀFICA

AJUNTAMENT DE SANTA EULÀRIA DES RIU

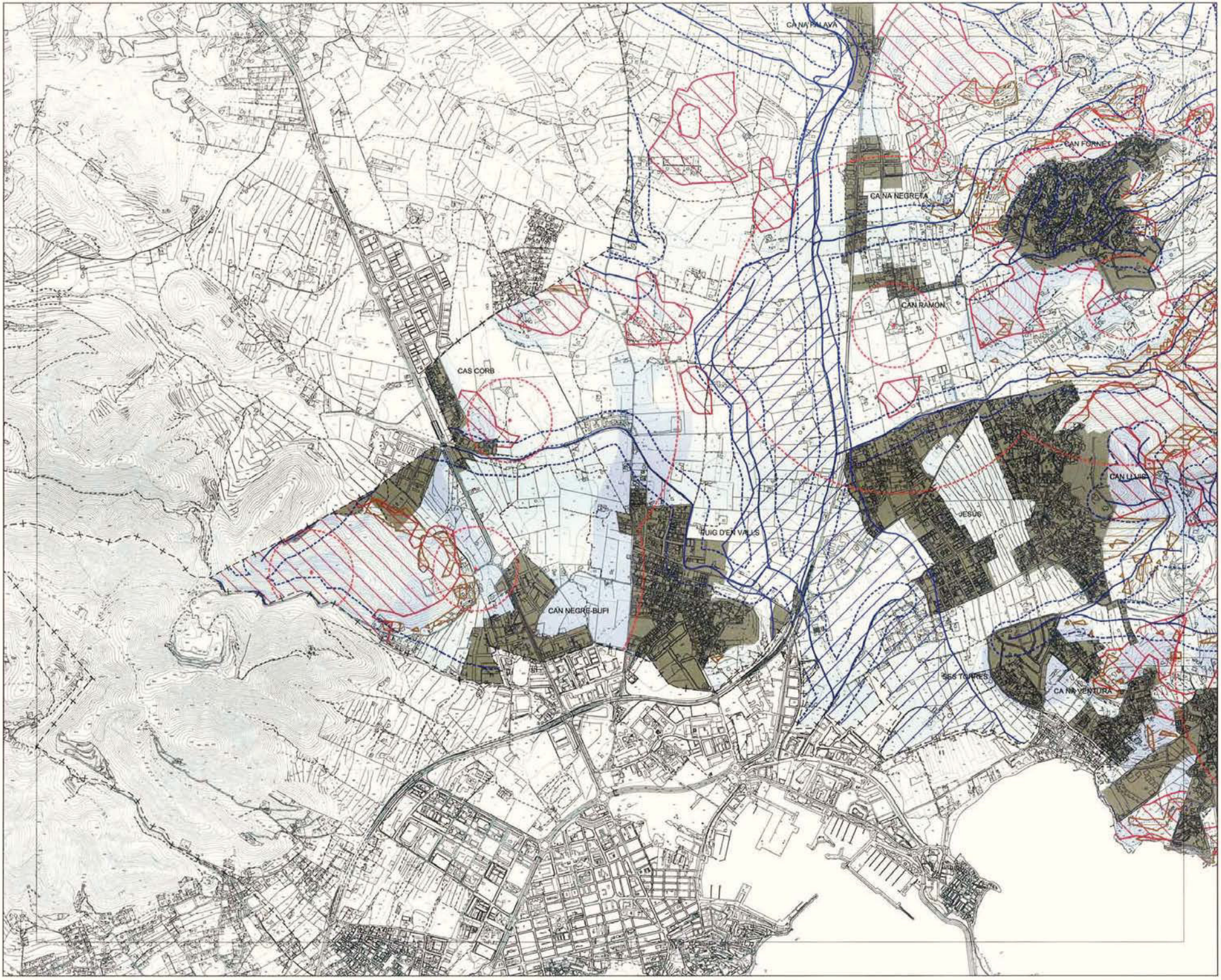

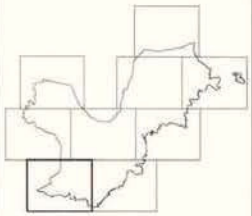

POUS

ZONA DE PROTECCIÓ R 15 250 1000 M

ÀREES DE PROTECCIÓ POUS

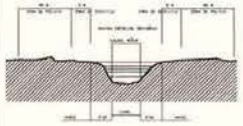

TORRENTS

ZONA DE PROTECCIÓ

ÀREES DE PROTECCIÓ TORRENTS

ZONES D'INUNDACIÓ POTENCIAL EN SÒL URBÀ

SRP APR INUNDACIONS

SRP APR INCENDIS

SRP EROSIÓ

SRP APR DESPRENIMENTS

VULNERABILITAT AQÜÍFERS ALTA

VULNERABILITAT AQÜÍFERS MITJANA

ÀREES DE PROTECCIÓ DE RISCS

LÍMIT ZONA DPMT

LÍMIT ZONA DE SERVITUD DE PROTECCIÓ

LEGISLACIÓ DE COSTES

SÒL URBÀ

ÀREES DE DESENVOLUPAMENT URBÀ



ESCALA A1: 1/10.000 A3: 1/20.000

PLÀNOL 4.4 ÀREES DE PROTECCIÓ DE RISCS
PROTECCIÓ POUS I TORRENTS

OCTUBRE 2014 SERVEIS TÈCNICS MUNICIPALS

MODIFICACIÓ NO 1 DE LES NNSS
ADAPTACIÓ CARTOGRÀFICA

AJUNTAMENT DE SANTA EULÀRIA DES RIU

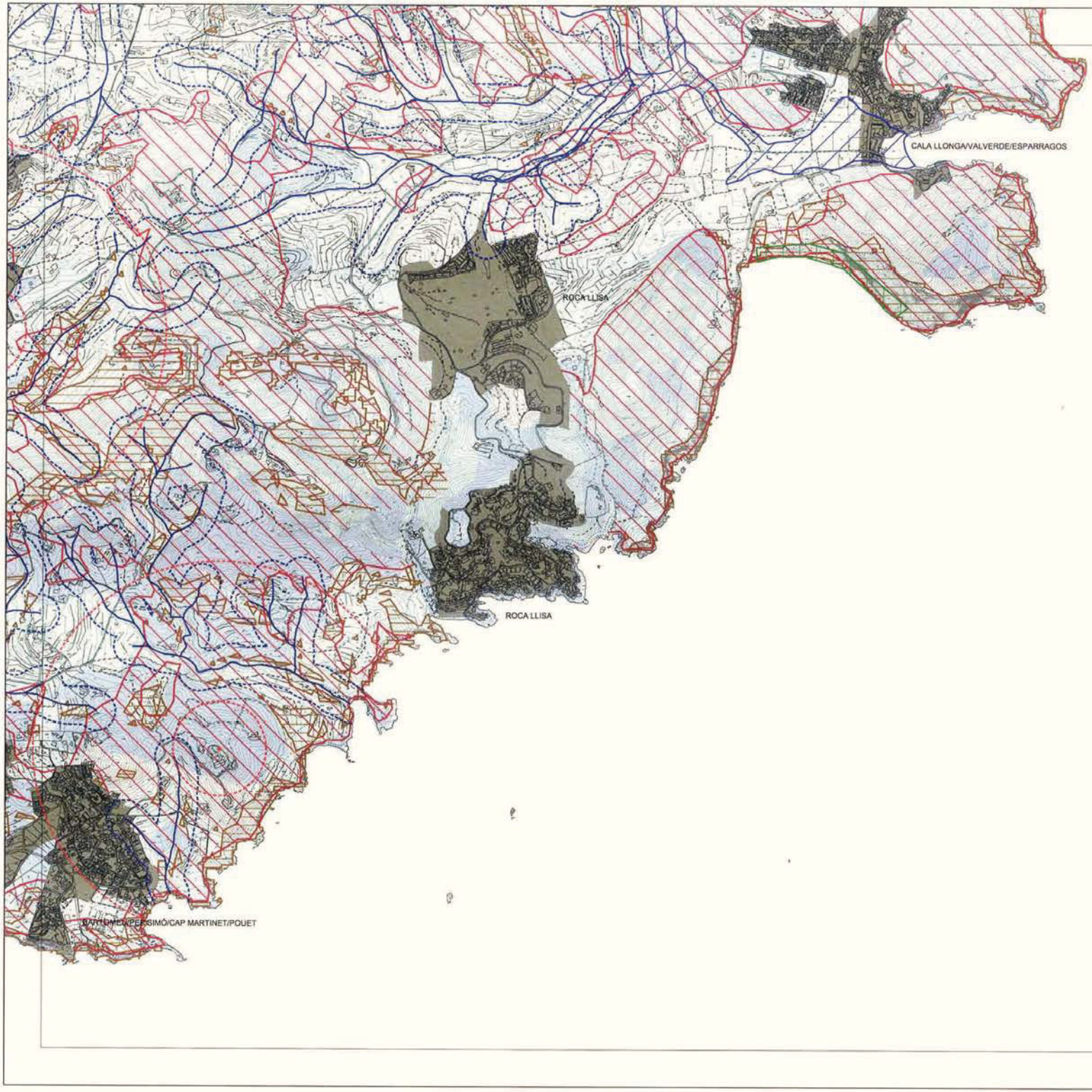

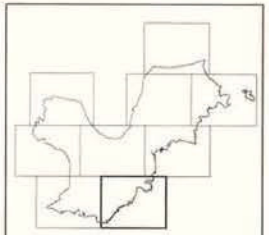

POUS

ZONA DE PROTECCIÓ R 10, 250 I 500 M

ÀREES DE PROTECCIÓ POUS

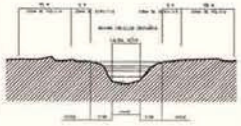

TORRENTS

ZONA DE PROTECCIÓ

ÀREES DE PROTECCIÓ TORRENTS

ZONES D'INUNDACIÓ POTENCIAL EN SÒL URBÀ

SRP APR INUNDACIONS

SRP APR INCENDIS

SRP EROSIÓ

SRP APR DESPRENIMENTS

VULNERABILITAT AQÜÍFERS ALTA

VULNERABILITAT AQÜÍFERS MITJANA

ÀREES DE PROTECCIÓ DE RISCS

LÍMIT ZONA DPMT

LÍMIT ZONA DE SERVITUD DE PROTECCIÓ

LEGISLACIÓ DE COSTES

SÒL URBÀ

ÀREES DE DESENVOLUPAMENT URBÀ



ESCALA A1: 1/10.000 A3: 1/20.000

PLÀNOL 4.9 ÀREES DE PROTECCIÓ DE RISCS
PROTECCIÓ POUS I TORRENTS

OCTUBRE 2014 SERVEIS TÈCNICS MUNICIPALS

MODIFICACIÓ NO 1 DE LES NNSS
ADAPTACIÓ CARTOGRÀFICA

AJUNTAMENT DE SANTA EULÀRIA DES RIU

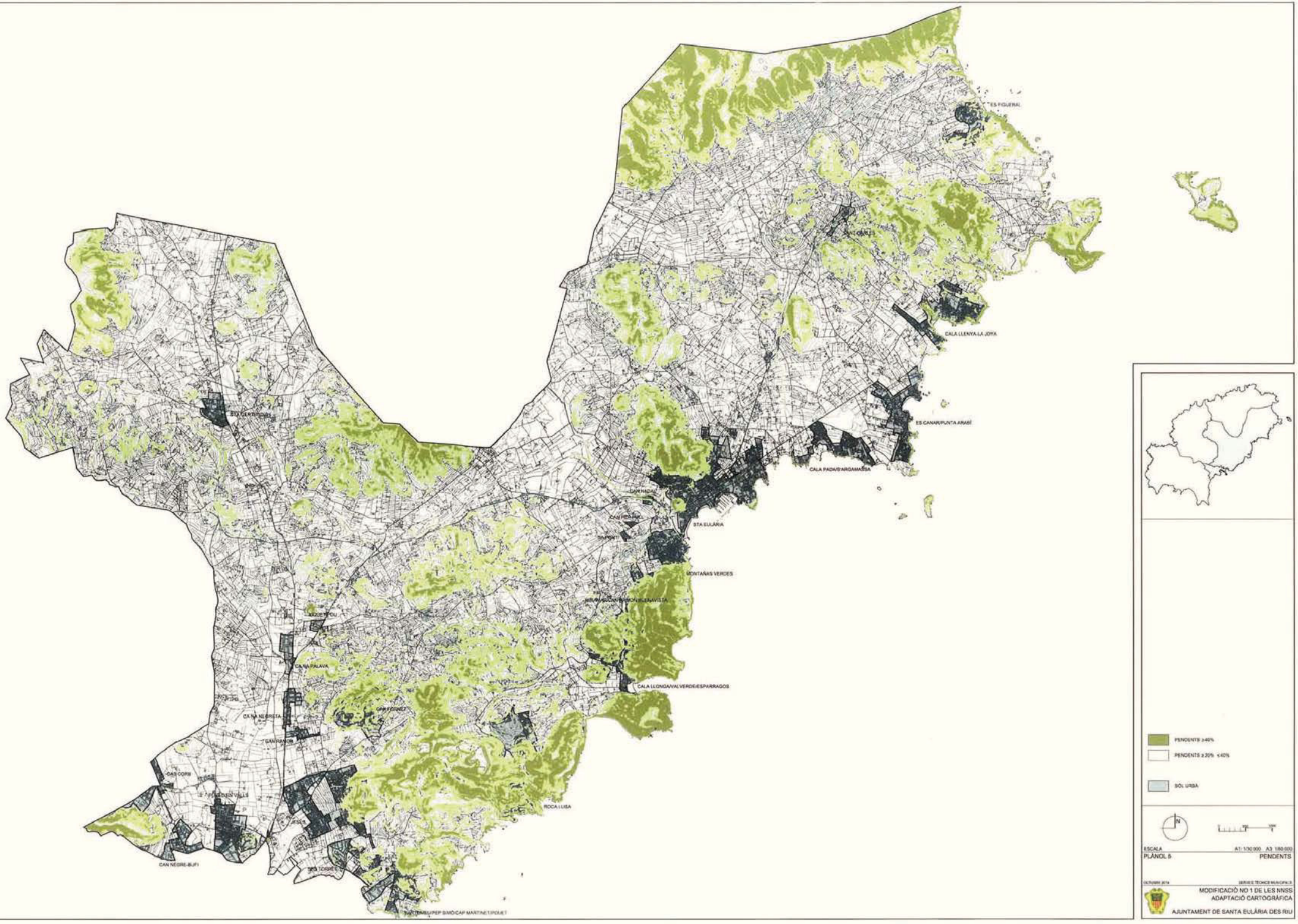
ES FIGUERAL
SANT CARLES
CALA LLENYA-LA JOIYA
ES CANARIPUNTA ARABÍ
CALA PADA/S'ARGAMASSA
CAN NADAL
CAN PONTET
STA EULÀRIA
MONTAÑAS VERDES
CALA LLONGA/VALVERDE/ESPARRAGOS
CAN PALAVA
CAN NEGRETA
CAN RAMON
CAS CORB
ROCA I LISA
CAN NEGRE-BUFI
PENDENTS ≥40%
PENDENTS ≥ 20% <40%
SÒL URBÀ
ESCALA
A1: 1/30.000 A3: 1/60.000
PLÀNOL 5
PENDENTS
MODIFICACIÓ NO 1 DE LES NNSS
ADAPTACIÓ CARTOGRÀFICA
AJUNTAMENT DE SANTA EULÀRIA DES RIU

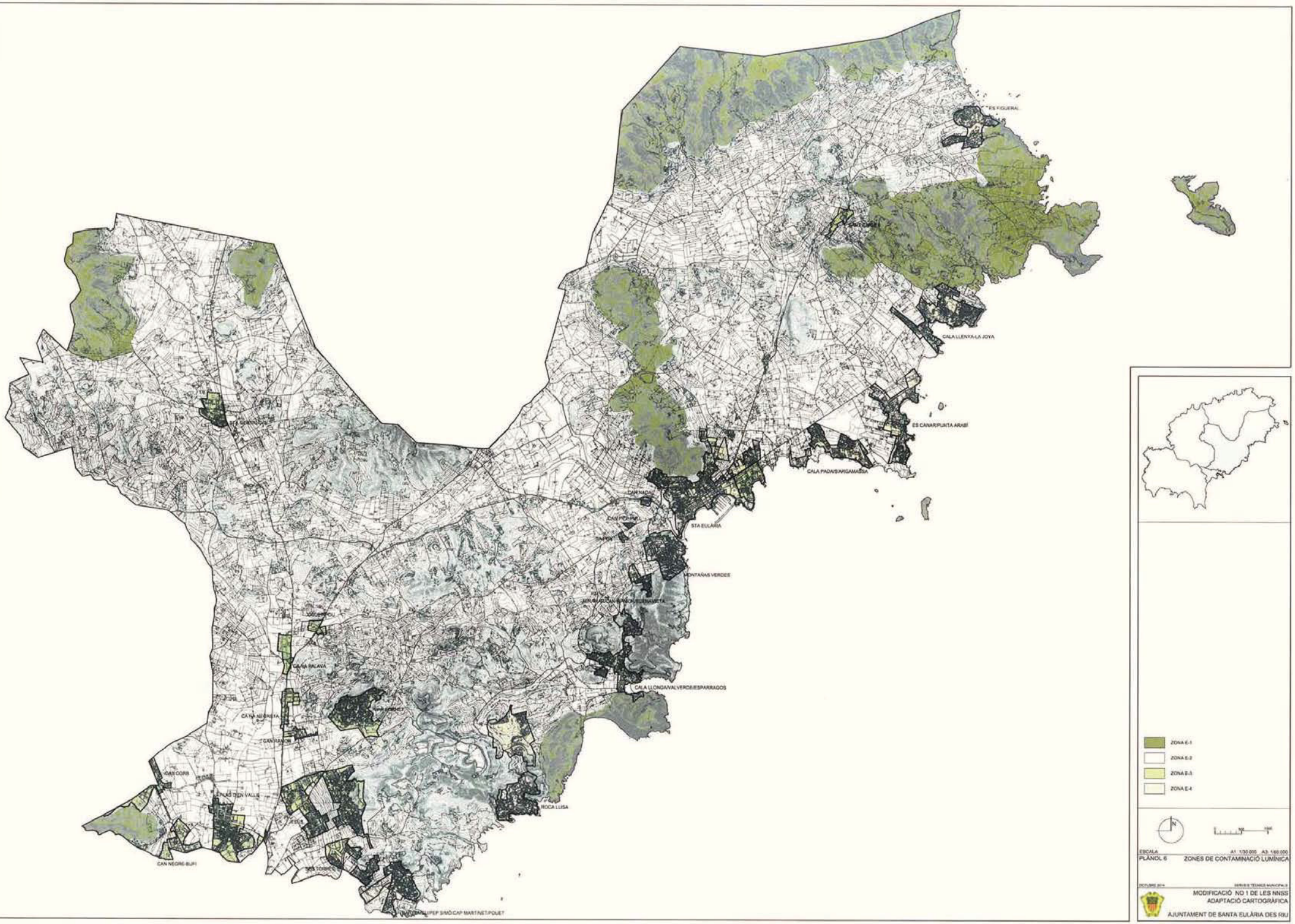
ES FIGUERAL
CALA LLENYA-LA JOYA
ES CANAR/PUNTA ARABI
CALA PADAS/PARGAMASSA
CAN NADAL
STA EULARIA
MONTAÑAS VERDES
CALA LLONGA/VALVERDE/ESPARRAGOS
ROCA LUSA
CAN NEGRE-BUFI
ZONA E-1
ZONA E-2
ZONA E-3
ZONA E-4
ESCALA
A1: 1/30.000 A3: 1/60.000
PLÀNOL 6
ZONES DE CONTAMINACIÓ LUMÍNICA
OCTUBRE 2014
SERVEIS TÈCNICS MUNICIPALS
MODIFICACIÓ NO 1 DE LES NNSS
ADAPTACIÓ CARTOGRÁFICA
AJUNTAMENT DE SANTA EULÀRIA DES RIU

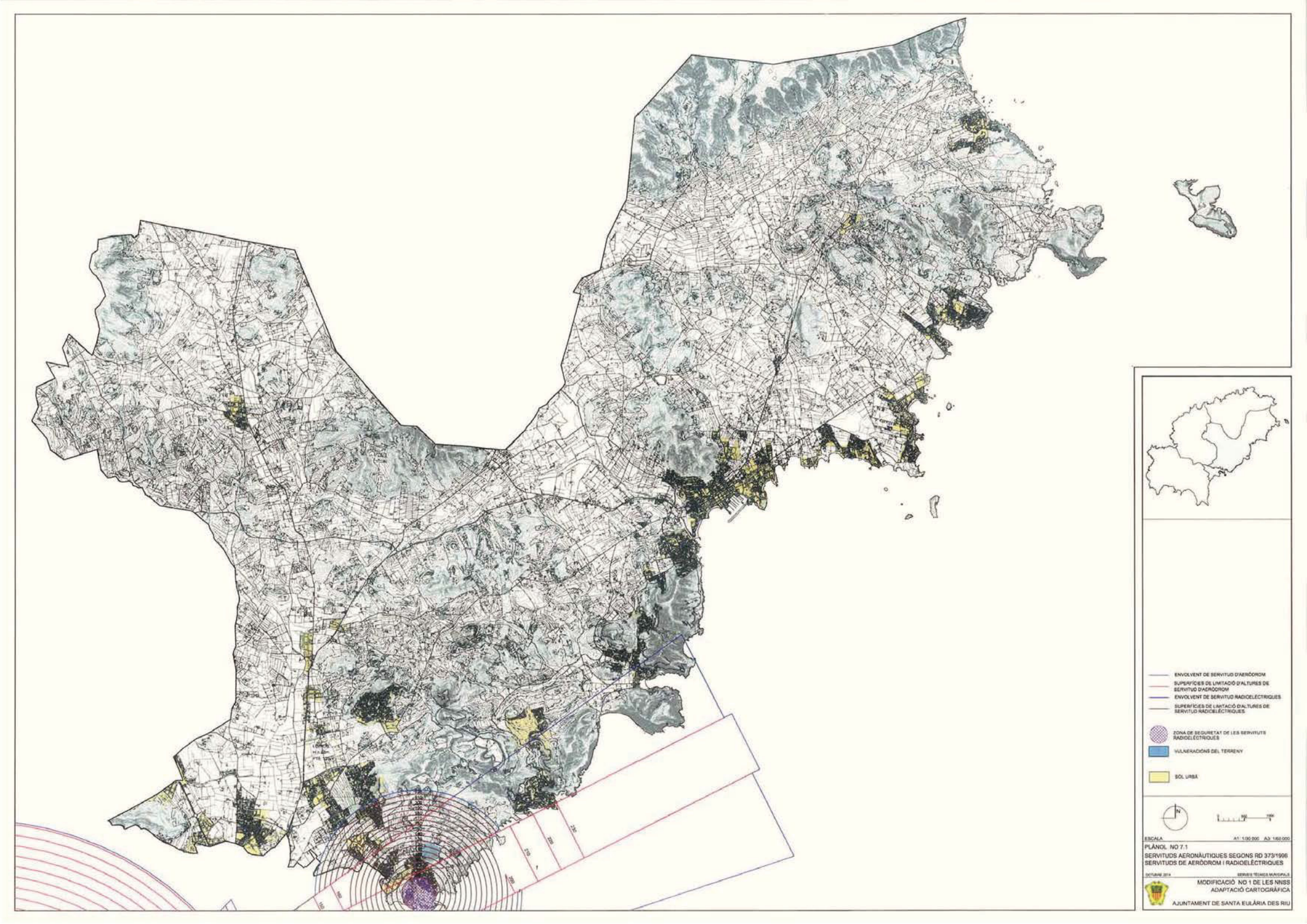
ENVOLVENT DE SERVITUD D'AERÒDROM
SUPERFÍCIES DE LIMITACIÓ D'ALTURES DE SERVITUD D'AERÒDROM
ENVOLVENT DE SERVITUD RADIOELÈCTRIQUES
SUPERFÍCIES DE LIMITACIÓ D'ALTURES DE SERVITUD RADIOELÈCTRIQUES
ZONA DE SEGURETAT DE LES SERVITUTS RADIOELÈCTRIQUES
VULNERACIONS DEL TERRENY
SOL URBÀ
N
ESCALA
A1: 1/50.000 A3: 1/60.000
PLÀNOL NO 7.1
SERVITUDS AERONÀUTIQUES SEGONS RD 373/1996
SERVITUDS DE AERÒDROM I RADIOELÈCTRIQUES
OCTUBRE 2014
SERVEIS TÈCNICS MUNICIPALS
MODIFICACIÓ NO 1 DE LES NNSS
ADAPTACIÓ CARTOGRÀFICA
AJUNTAMENT DE SANTA EULÀRIA DES RIU

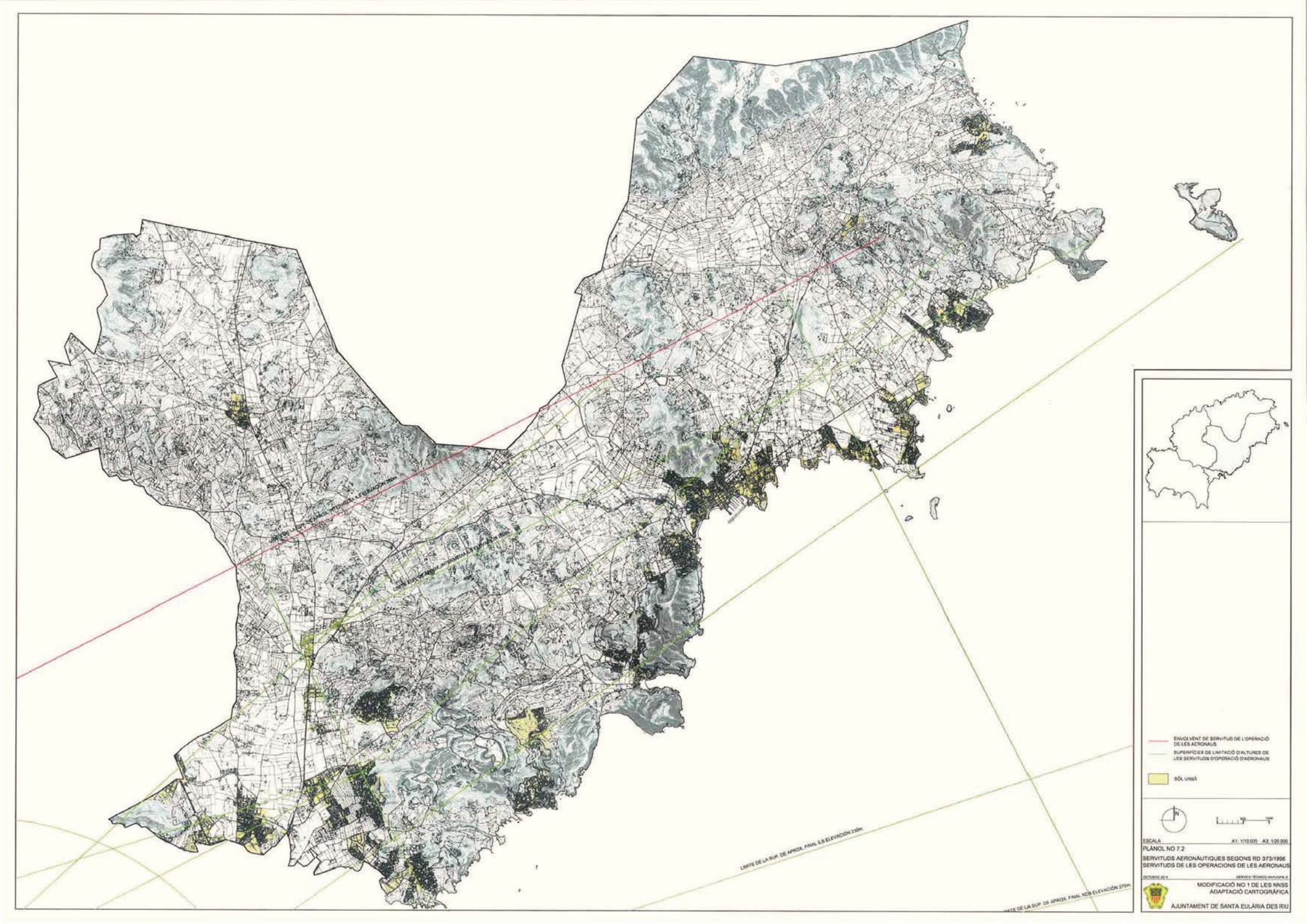
ENVOLVENT DE SERVITUD DE L'OPERACIÓ DE LES AERONAUS
SUPERFÍCIES DE LIMITACIÓ D'ALTURES DE LES SERVITUDS D'OPERACIÓ D'AERONAUS
SÒL URBÀ
ESCALA
A1. 1/10.000 A3. 1/20.000
PLÀNOL NO 7.2
SERVITUDS AERONÀUTIQUES SEGONS RD 373/1996
SERVITUDS DE LES OPERACIONS DE LES AERONAUS
OCTUBRE 2014
SERVEIS TÈCNICS MUNICIPALS
MODIFICACIÓ NO 1 DE LES NNSS
ADAPTACIÓ CARTOGRÁFICA
AJUNTAMENT DE SANTA EULÀRIA DES RIU

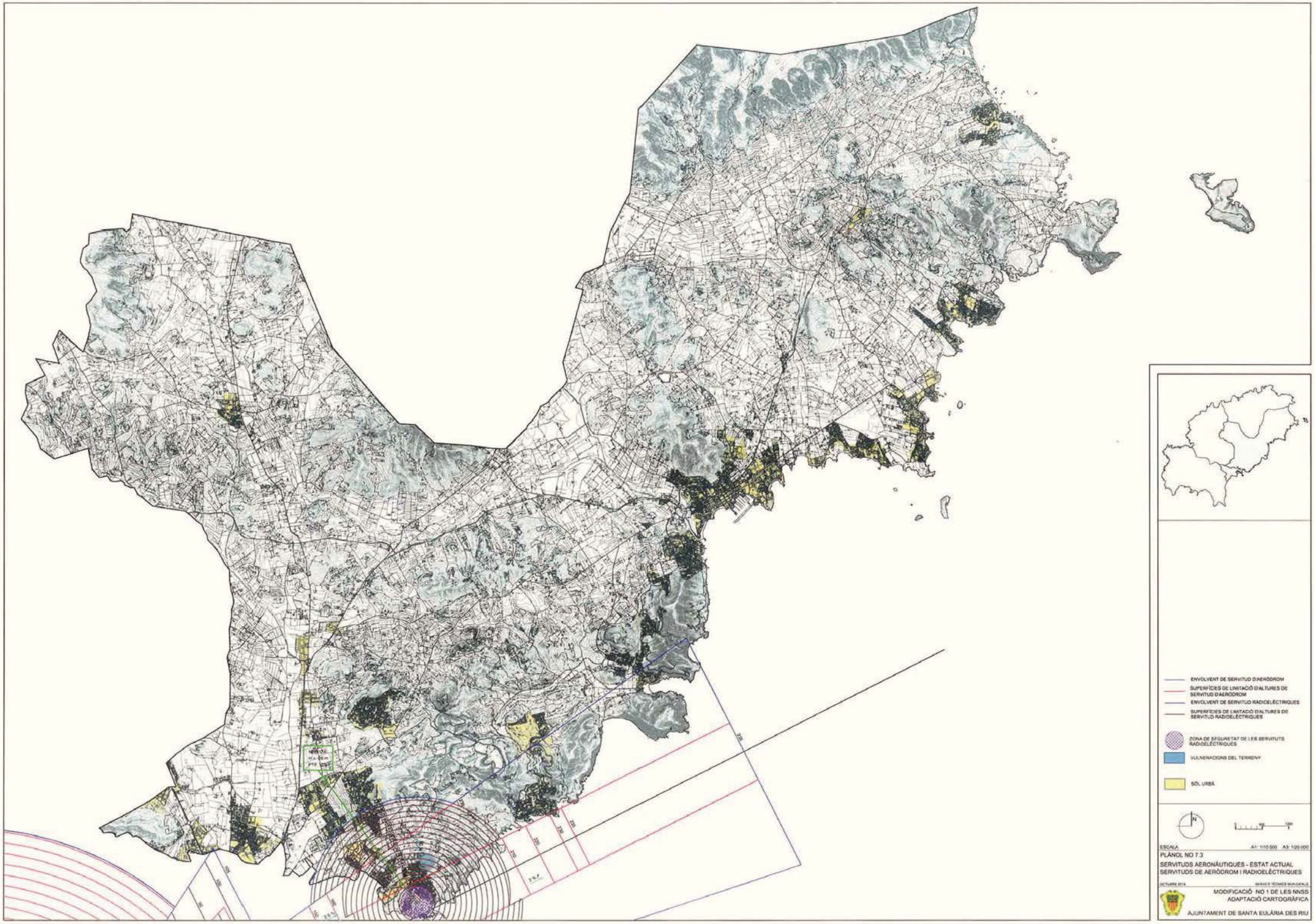
ENVOLVENT DE SERVITUD D'AERÒDROM
SUPERFÍCIES DE LIMITACIÓ D'ALTURES DE SERVITUD D'AERÒDROM
ENVOLVENT DE SERVITUD RADIOELÈCTRIQUES
SUPERFÍCIES DE LIMITACIÓ D'ALTURES DE SERVITUD RADIOELÈCTRIQUES
ZONA DE SEGURETAT DE LES SERVITUTS RADIOELÈCTRIQUES
VULNERACIONS DEL TERRENY
SÒL URBÀ
ESCALA A1: 1/10.000 A3: 1/20.000
PLÀNOL NO 7.3
SERVITUDS AERONÀUTIQUES - ESTAT ACTUAL
SERVITUDS DE AERÒDROM I RADIOELÈCTRIQUES
OCTUBRE 2019
SERVEIS TÈCNICS MUNICIPALS
MODIFICACIÓ NO 1 DE LES NNSS
ADAPTACIÓ CARTOGRÀFICA
AJUNTAMENT DE SANTA EULÀRIA DES RIU

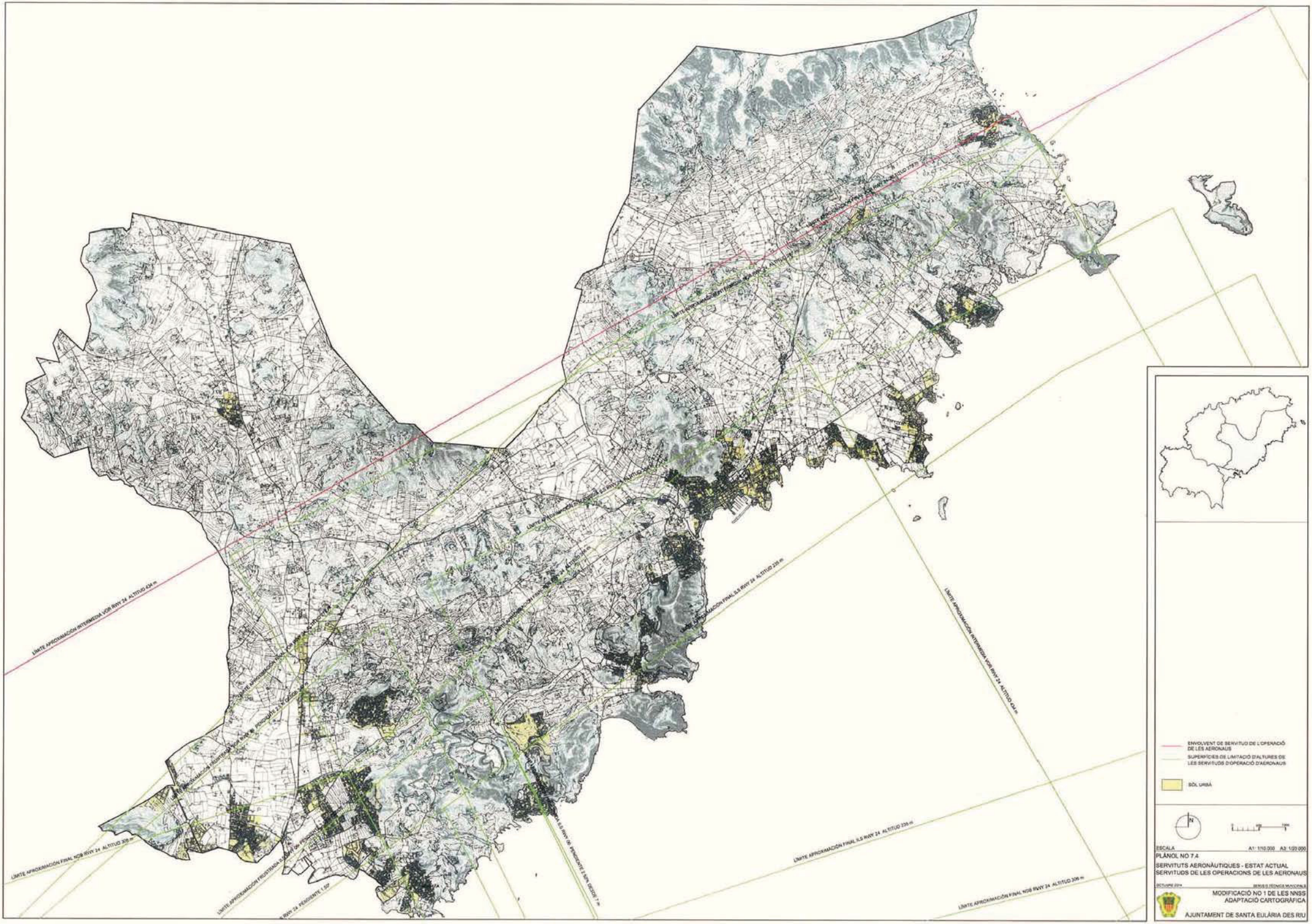
LÍMITE APROXIMACIÓN INTERMEDIA VOR RWY 24 ALTITUD 434 m
LÍMITE APROXIMACIÓN FINAL NDB RWY 24 ALTITUD 309 m
LÍMITE APROXIMACIÓN FRUSTRADA 3,3% RWY 24 PENDIENTE 3,3%
RWY 24 PENDIENTE 1,50
LÍMITE APROXIMACIÓN FINAL ILS RWY 24 ALTITUD 239 m
LÍMITE APROXIMACIÓN INTERMEDIA VOR RWY 24 ALTITUD 434 m
LÍMITE APROXIMACIÓN FINAL ILS RWY 24 ALTITUD 239 m
LÍMITE APROXIMACIÓN FINAL NDB RWY 24 ALTITUD 309 m
ENVOLVENT DE SERVITUD DE L'OPERACIÓ DE LES AERONAUS
SUPERFÍCIES DE LIMITACIÓ D'ALTURES DE LES SERVITUDS D'OPERACIÓ D'AERONAUS
SÒL URBÀ
N
ESCALA
A1: 1/10.000 A3: 1/20.000
PLÀNOL NO 7.4
SERVITUTS AERONÀUTIQUES - ESTAT ACTUAL
SERVITUDS DE LES OPERACIONS DE LES AERONAUS
OCTUBRE 2014
SERVEIS TÈCNICS MUNICIPALS
MODIFICACIÓ NO 1 DE LES NNSS
ADAPTACIÓ CARTOGRÀFICA
AJUNTAMENT DE SANTA EULÀRIA DES RIU

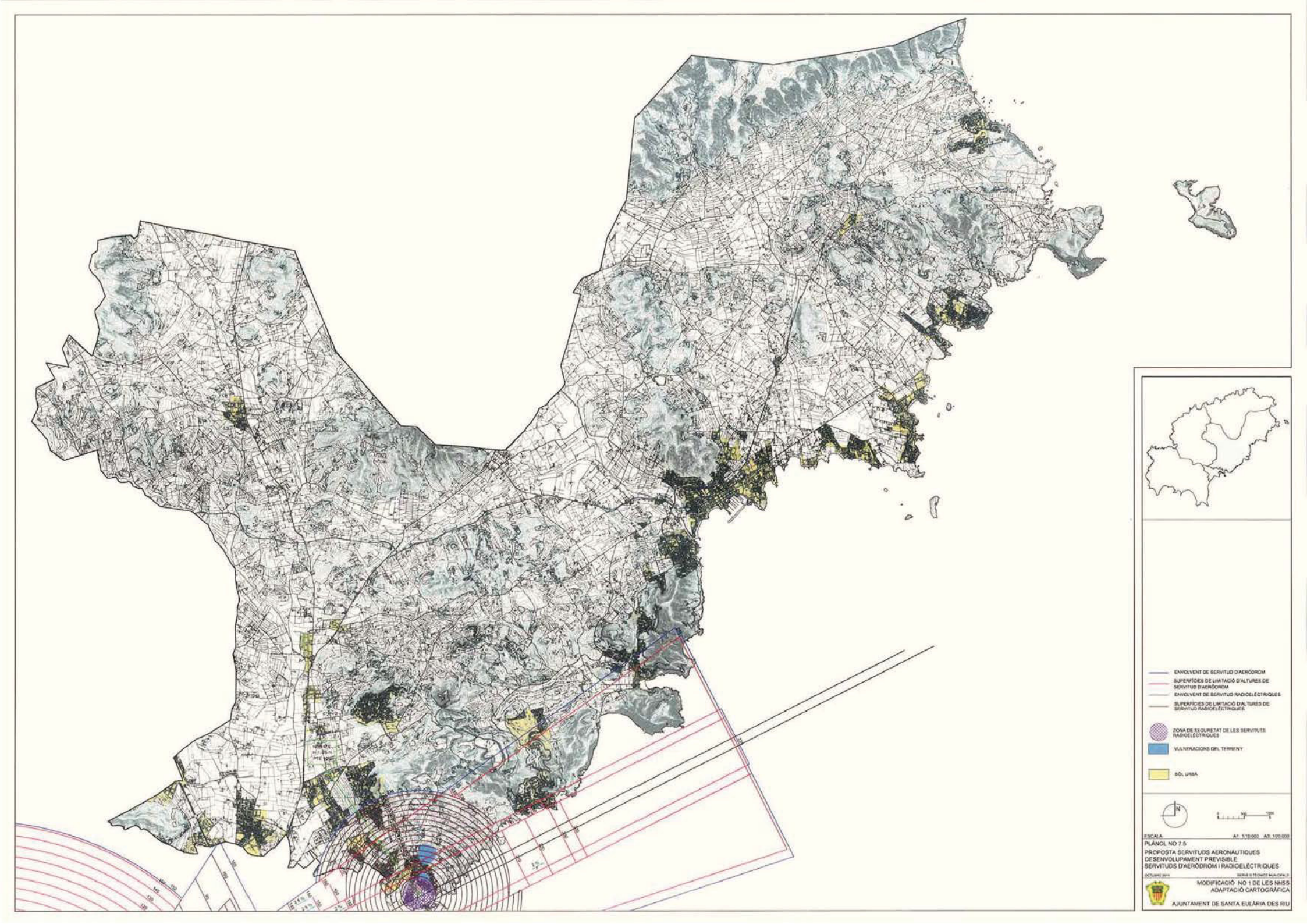
ENVOLVENT DE SERVITUD D'AERÒDROM
SUPERFÍCIES DE LIMITACIÓ D'ALTURES DE SERVITUD D'AERÒDROM
ENVOLVENT DE SERVITUS RADIOELÈCTRIQUES
SUPERFÍCIES DE LIMITACIÓ D'ALTURES DE SERVITUD RADIOELÈCTRIQUES
ZONA DE SEGURETAT DE LES SERVITUTS RADIOELÈCTRIQUES
VULNERACIONS DEL TERRENY
SÒL URBÀ
N
0
500
1000
ESCALA
A1: 1/10.000 A3: 1/20.000
PLÀNOL NO 7.5
PROPOSTA SERVITUDS AERONÀUTIQUES
DESENVOLUPAMENT PREVISIBLE
SERVITUDS D'AERÒDROM I RADIOELÈCTRIQUES
OCTUBRE 2015
SERVEI D'ESTUDIS MUNICIPALS
MODIFICACIÓ NO 1 DE LES NNSS
ADAPTACIÓ CARTOGRÀFICA
AJUNTAMENT DE SANTA EULÀRIA DES RIU

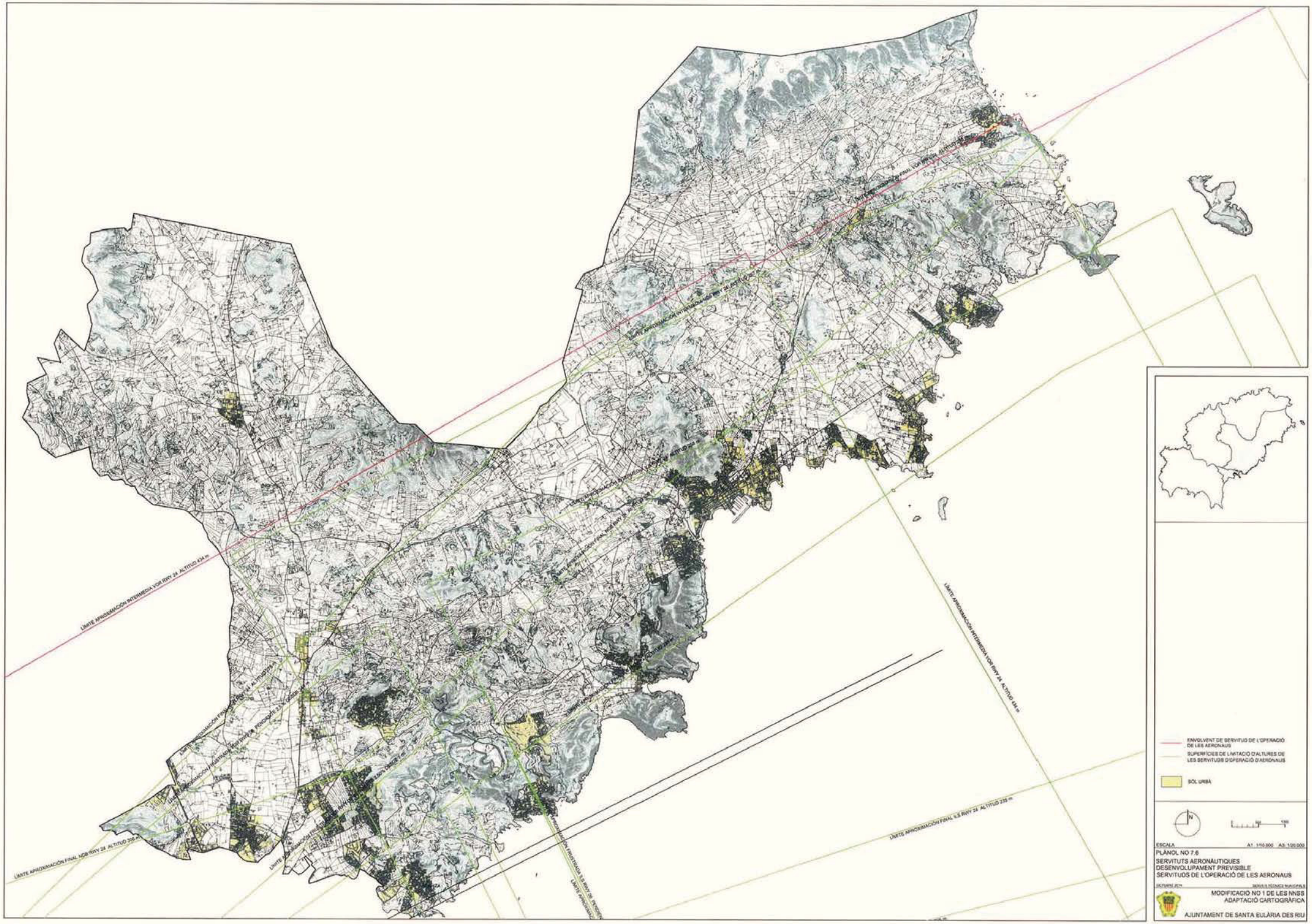
LÍMITE APROXIMACIÓN INTERMEDIA VOR RWY 24. ALTITUD 434 m
LÍMITE APROXIMACIÓN FINAL VOR RWY 24. ALTITUD 306 m
LÍMITE APROXIMACIÓN FINAL ILS RWY 24. ALTITUD 235 m
LÍMITE APROXIMACIÓN INTERMEDIA VOR RWY 24. ALTITUD 434 m
ENVOLVENT DE SERVITUD DE L'OPERACIÓ DE LES AERONAUS
SUPERFICIES DE LIMITACIÓ D'ALTURES DE LES SERVITUDS D'OPERACIÓ D'AERONAUS
SÒL URBÀ
N
ESCALA A1: 1/10.000 A3: 1/20.000
PLÀNOL NO 7.6
SERVITUTS AERONÀUTIQUES
DESENVOLUPAMENT PREVISIBLE
SERVITUDS DE L'OPERACIÓ DE LES AERONAUS
OCTUBRE 2014
SERVEIS TÈCNICS MUNICIPALS
MODIFICACIÓ NO 1 DE LES NNSS
ADAPTACIÓ CARTOGRÀFICA
AJUNTAMENT DE SANTA EULÀRIA DES RIU


ZONA AFECTADA PER LES SERVITUDS LEGALS DE L'AEROPORT D'EIVISSA
SÒL URBÀ
ESCALA A1: 1/10.000 A3: 1/20.000
PLANOL NO 7.7
ZONA AFECTADA PER LES SERVITUDS LEGALS DE L'AEROPORT D'EIVISSA
OCTUBRE 2014
SERVEIS TÈCNICS MUNICIPALS
MODIFICACIÓ NO 1 DE LES NNSS ADAPTACIÓ CARTOGRÀFICA
AJUNTAMENT DE SANTA EULÀRIA DES RIU

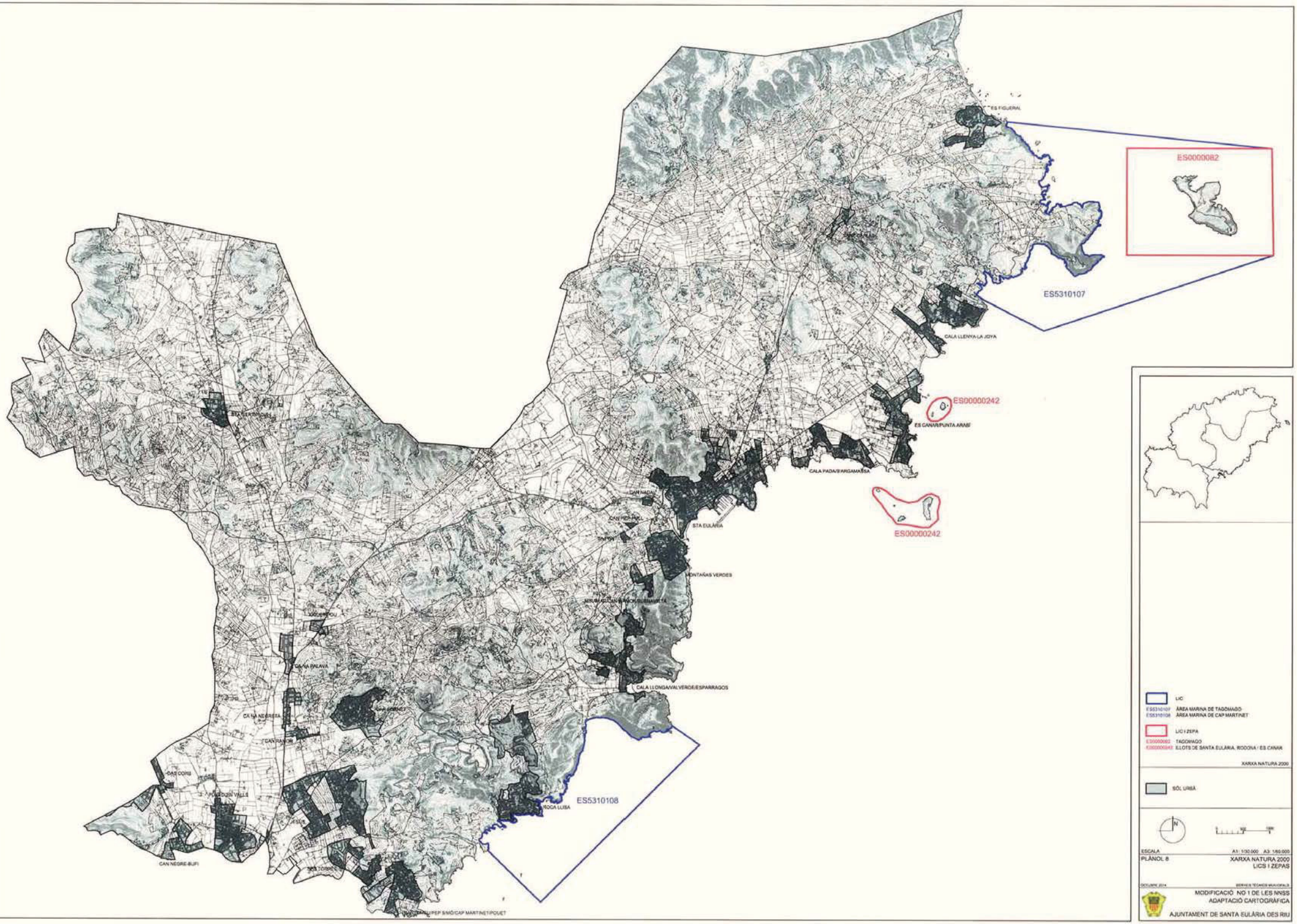
ES FIGUERAL
ES0000082
ES5310107
CALA LLENYA-LA JOYA
ES00000242
ES CANAR/PUNTA ARABI
CALA PADA/S'ARGAMASSA
ES00000242
CAN NADAL
CAN PERE PAU
STA EULARIA
MONTAÑAS VERDES
CALA LLONGA/VALVERDE/ESPARRAGOS
CA NA NEGRETA
CAN RAMON
CAN NEGRE-BUFI
ES5310108
ROCA LLISA
LIC
ES5310107 ÁREA MARINA DE TAGOMAGO
ES5310108 ÁREA MARINA DE CAP MARTINET
LIC I ZEPA
ES0000082 TAGOMAGO
ES00000242 ILLOTS DE SANTA EULARIA, RODONA I ES CANAR
XARXA NATURA 2000
SÒL URBÀ
ESCALA
A1: 1/30.000 A3: 1/60.000
PLÀNOL 8
XARXA NATURA 2000
LICS I ZEPAS
OCTUBRE 2014
SERVEIS TÈCNICS MUNICIPALS
MODIFICACIÓ NO 1 DE LES NNSS
ADAPTACIÓ CARTOGRÁFICA
AJUNTAMENT DE SANTA EULÀRIA DES RIU

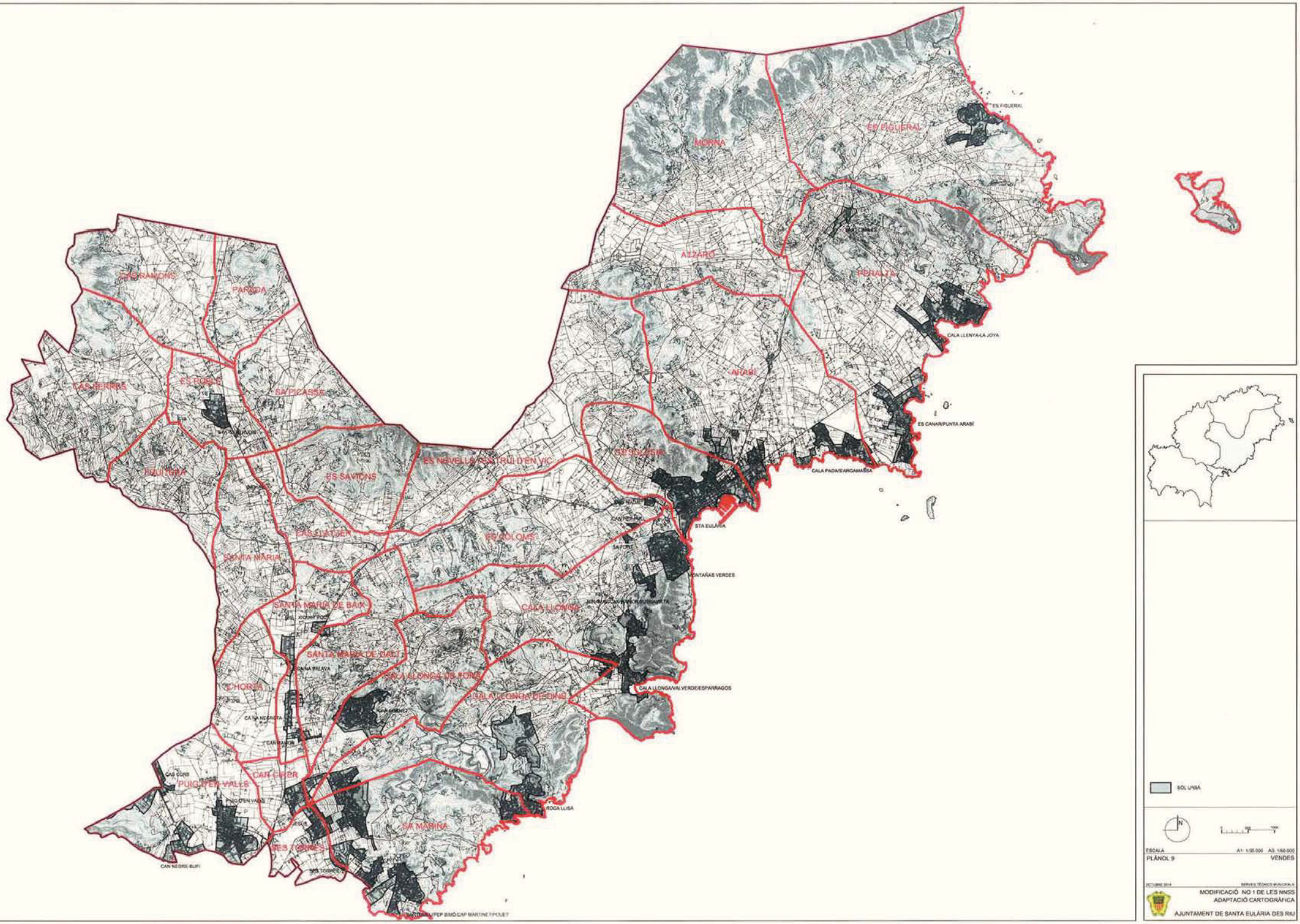
ES FIGUERAL
MORNA
ES FIGUERAL
ALZARO
PERALTA
CALA LLENYA-LA JOYA
ARABI
ES CANAR/PUNTA ARABI
CALA PADA/SARGAMASSA
ES RAMONS
PARADA
CAS SERRES
ES PUNXE
SA PICASSA
ES NOVELLS/ES TRUI D'EN VIC
SES SOLSES
RUIGUA
ES SAVINS
STA EULARIA
FAS D'ATGER
ES SOLOMS
SANTA MARIA
FONTAÑAS VERDES
SANTA MARIA DE BAIX
CALA LLONGA
SANTA MARIA DE DALT
CALA LLONGA DE FORA
CALA LLONGA/VALVERDE/ESPARRAGOS
CALA LLONGA DE DENTRO
L'HORTA
CAN CIRER
PUIG DES VALLS
ROCA LLISA
SA MARINA
CAN NEGRE-BUFI
MARTINA I PEP BIMÓ/CAP MARTINE I PICUET
SOL URBA
ESCALA
A1: 1/30.000 A3: 1/60.000
PLÀNOL 9
VENDES
OCTUBRE 2014
MODIFICACIÓ NO 1 DE LES NNSS
ADAPTACIÓ CARTOGRÀFICA
AJUNTAMENT DE SANTA EULÀRIA DES RIU

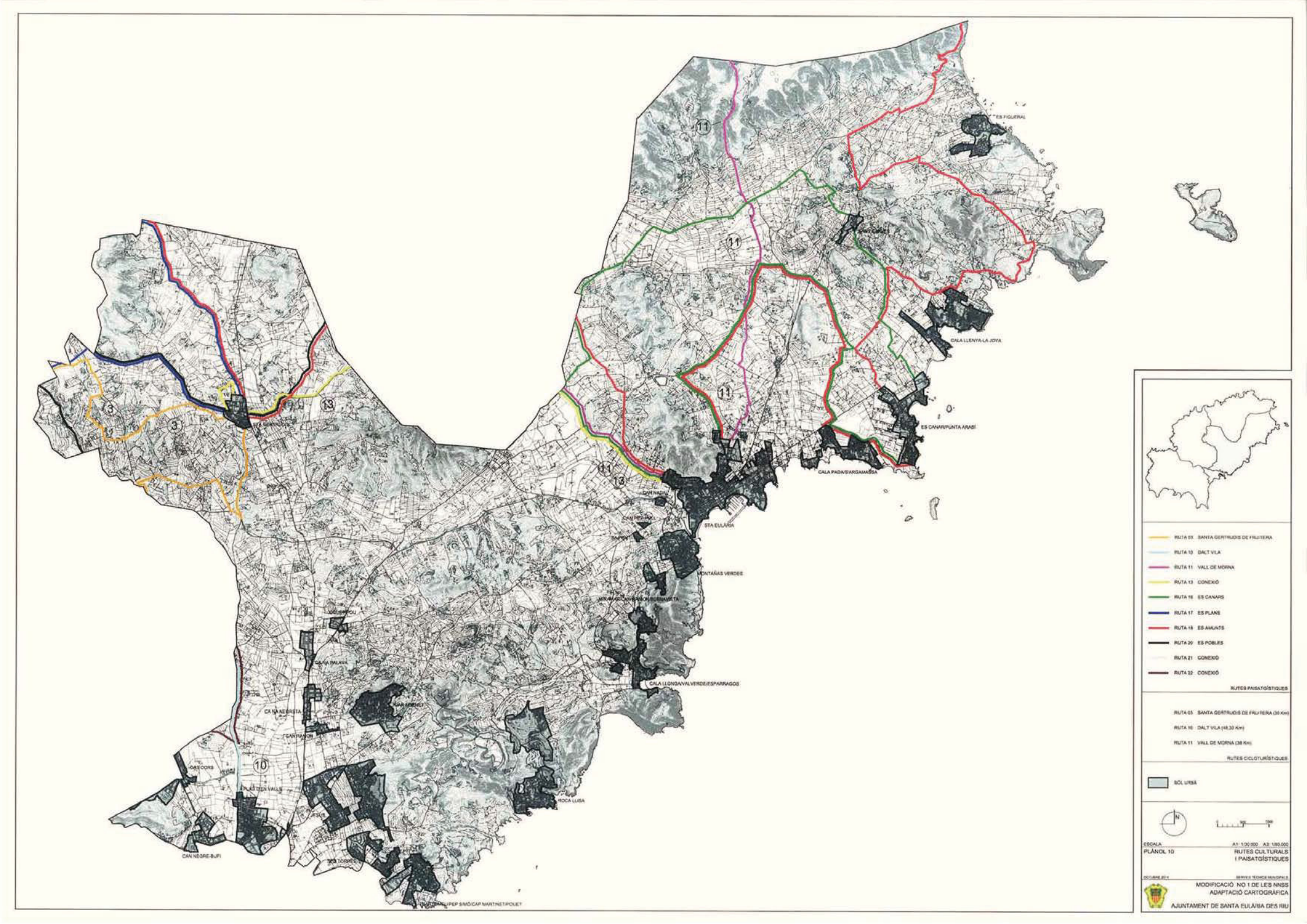
ES FIGUERAL
CALA LLENYA-LA JOYA
ES CANAR/PUNTA ARABÍ
CALA PADA/SARGAMASSA
STA EULÀRIA
MONTAÑAS VERDES
CALA LLONGA/VALVERDE/ESPARRAGOS
ROCA LLISA
CAN NEGRE-BUFI
RUTA 03 SANTA GERTRUDIS DE FRUITERA
RUTA 10 DALT VILA
RUTA 11 VALL DE MORNA
RUTA 13 CONEXIÓ
RUTA 16 ES CANARS
RUTA 17 ES PLANS
RUTA 18 ES AMUNTS
RUTA 20 ES POBLES
RUTA 21 CONEXIÓ
RUTA 22 CONEXIÓ
RUTES PAISATGÍSTIQUES
RUTA 03 SANTA GERTRUDIS DE FRUITERA (30 Km)
RUTA 10 DALT VILA (48,30 Km)
RUTA 11 VALL DE MORNA (38 Km)
RUTES CICLOTURÍSTIQUES
SÒL URBÀ
ESCALA
A1: 1/30.000 A3: 1/60.000
PLÀNOL 10
RUTES CULTURALS I PAISATGÍSTIQUES
OCTUBRE 2014
SERVEIS TÈCNICS MUNICIPALS
MODIFICACIÓ NO 1 DE LES NNSS ADAPTACIÓ CARTOGRÀFICA
AJUNTAMENT DE SANTA EULÀRIA DES RIU

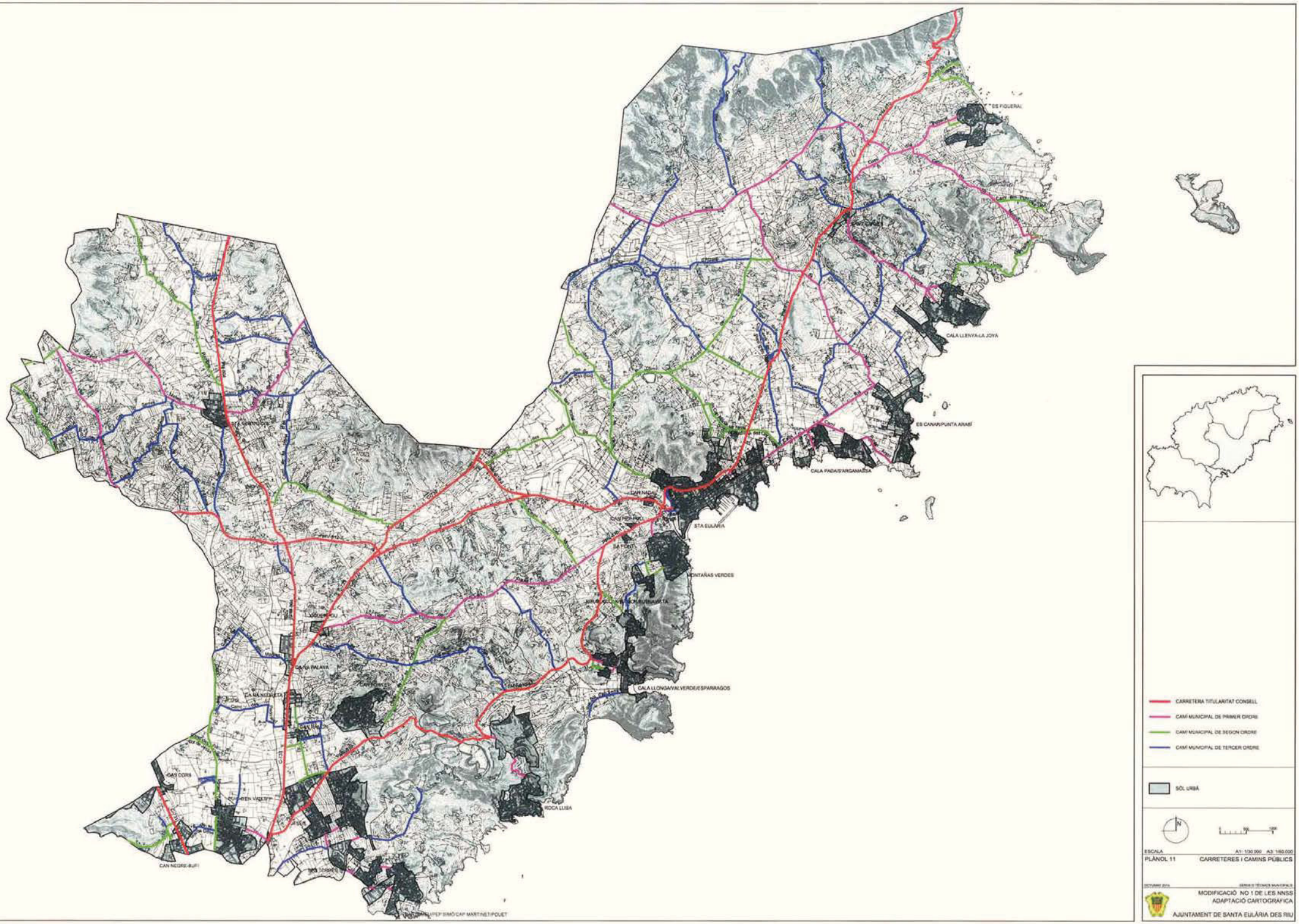
ES FIGUERAL
CALA LLENYA-LA JOIA
ES CANAR/PUNTA ARABÍ
CALA PADA/S'ARGAMASSA
CAN NADAL
CAN PEP PAU
STA EULÀRIA
LA FORT
MONTAÑAS VERDES
CALA LLONGA/VALVERDE/ESPARRAGOS
ROCA LLISA
CAN NEGRE-RUFI
CAN CORBI
CAN MESQUIDA
CAN PONSET
CAN PALAVA
CAN MESQUIDA
CAN PONSET
CAN CORBI
CAN CORBI
CAN NEGRE-RUFI
CARRETERA TITULARITAT CONSELL
CAMÍ MUNICIPAL DE PRIMER ORDRE
CAMÍ MUNICIPAL DE SEGON ORDRE
CAMÍ MUNICIPAL DE TERCER ORDRE
SÒL URBÀ
ESCALA
A1: 1/30.000 A3: 1/60.000
PLÀNOL 11
CARRETERES I CAMINS PÚBLICS
OCTUBRE 2016
SERVEIS TÈCNICS MUNICIPALS
MODIFICACIÓ NO 1 DE LES NNSS
ADAPTACIÓ CARTOGRÁFICA
AJUNTAMENT DE SANTA EULÀRIA DES RIU