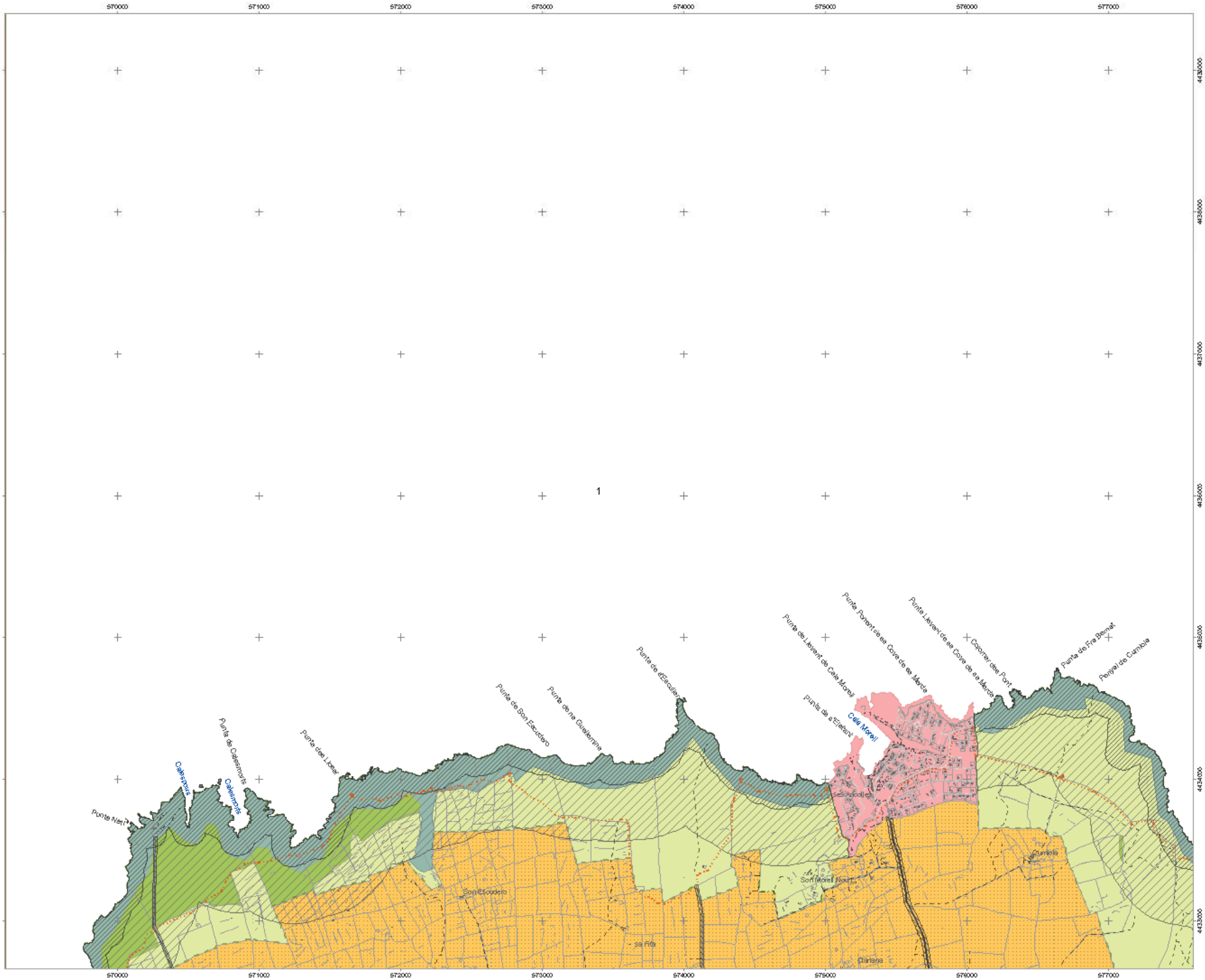

CONSELL INSULAR DE MENORCA

Sòl rústic protegit

Alt nivell de protecció

- Alzinar
- Aladern
- Zona humida
- Illot
- Vegetació rupícola
- Ullastrar
- Sistema dunar
- Barranc
- Zona de protecció costera (100 m)

Nivell de protecció normal

- Àrea natural d'especial interès (ANEI)
- Àrea natural d'interès territorial (ANIT)
- ANIT amb valor ambiental d'ANEI
- Àrea interès paisatgístic (AIP)
- Area rural d'interès paisatgísitc (ARIP)
- APT de carreteres
- APT de costa (500 m)

Sòl rústic comú

- Àrea de transició
- Area interès agrari
- Sòl rústic general

Nuclis rurals

- Nucli rural

Altres qualificacions

- Hortal d'oci
- Equipaments

Sòl ubà i urbanitzable

- Sòl urbà
- Sòl urbanitzable
- Area de reconversió territorial (ART)

Signes convencionals

- Xarxa primària
- Xarxa secundària
- Xarxa rural o local
- Camins
- Senders
- Camí real del nord
- Cami de cavalls
- Camí d'en Kane
- Límit municipal
- Edificis
- Torrents
- Parets seques

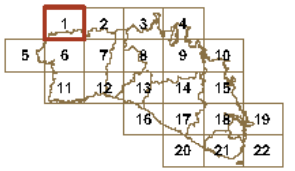

NORMA TERRITORIAL TRANSITÒRIA

Ordenació del sòl rústic

Abril de 2014

N

ETRS 89 FUS 31N

Escala 1:25000

0 500 1.000 m

full 1

DEPARTAMENT D'ORDENACIÓ DEL TERRITORI DEL CIM

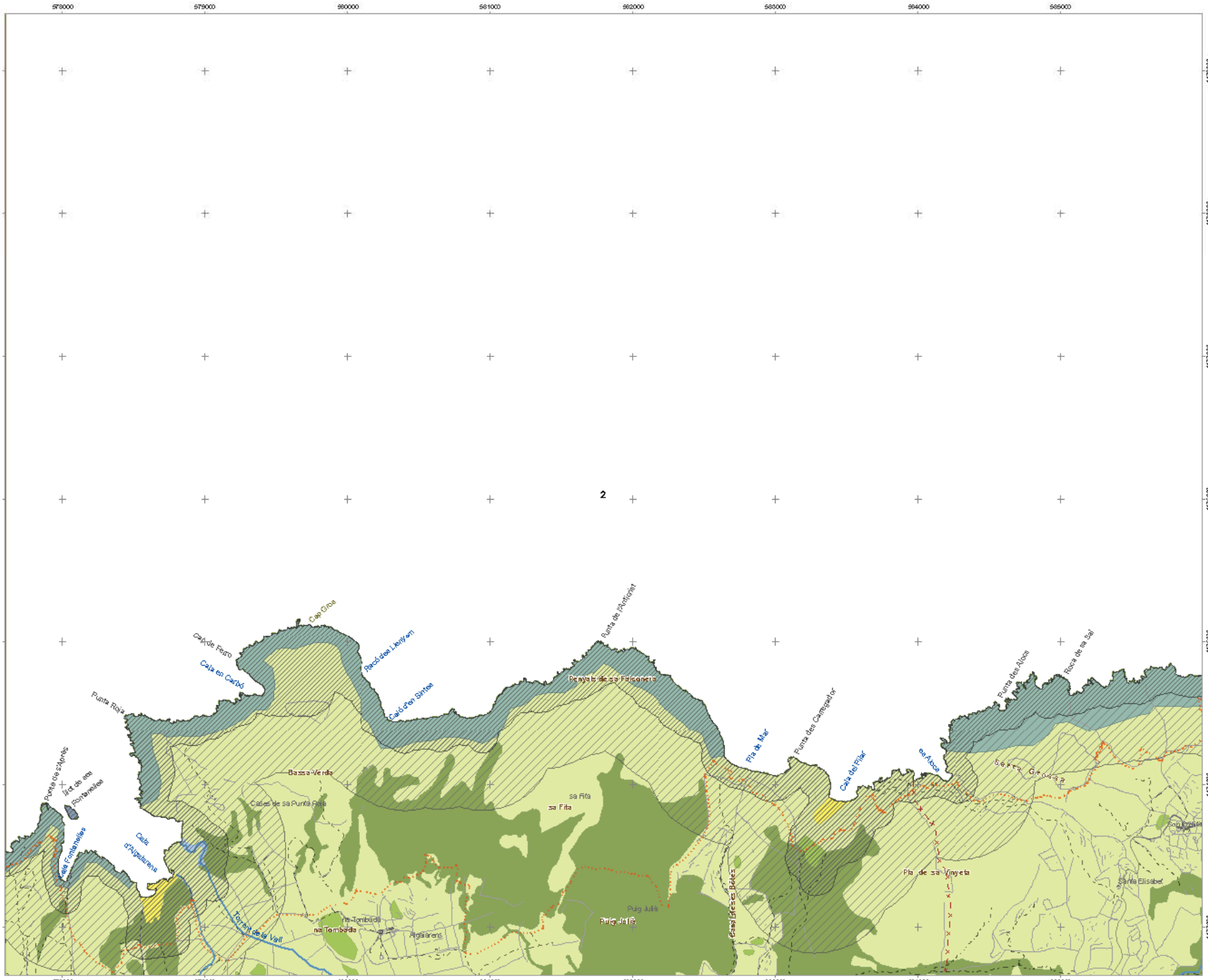

CONSELL INSULAR DE MENORCA

Sòl rústic protegit

Alt nivell de protecció

- Alzinar
- Aladern
- Zona humida
- Illot
- Vegetació rupícola
- Ullastrar
- Sistema dunar
- Barranc
- Zona de protecció costera (100 m)

Nivell de protecció normal

- Àrea natural d'especial interès (ANEI)
- Àrea natural d'interès territorial (ANIT)
- ANIT amb valor ambiental d'ANEI
- Àrea interès paisatgístic (AIP)
- Area rural d'interès paisatgísitc (ARIP)
- APT de carreteres
- APT de costa (500 m)

Sòl rústic comú

- Àrea de transició
- Area interès agrari
- Sòl rústic general

Nuclis rurals

- Nucli rural

Altres qualificacions

- Hortal d'oci
- Equipaments

Sòl ubà i urbanitzable

- Sòl urbà
- Sòl urbanitzable
- Area de reconversió territorial (ART)

Signes convencionals

- Xarxa primària
- Xarxa secundària
- Xarxa rural o local
- Camins
- Senders
- Camí real del nord
- Cami de cavalls
- Camí d'en Kane
- Límit municipal
- Edificis
- Torrents
- Parets seques

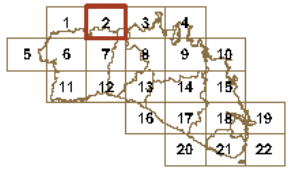

NORMA TERRITORIAL TRANSITÒRIA

Ordenació del sòl rústic

Abril de 2014

ETRS 89 FUS 31N
Escala 1:25000

0 500 1.000 m

full **2**

DEPARTAMENT D'ORDENACIÓ DEL TERRITORI DEL CIM

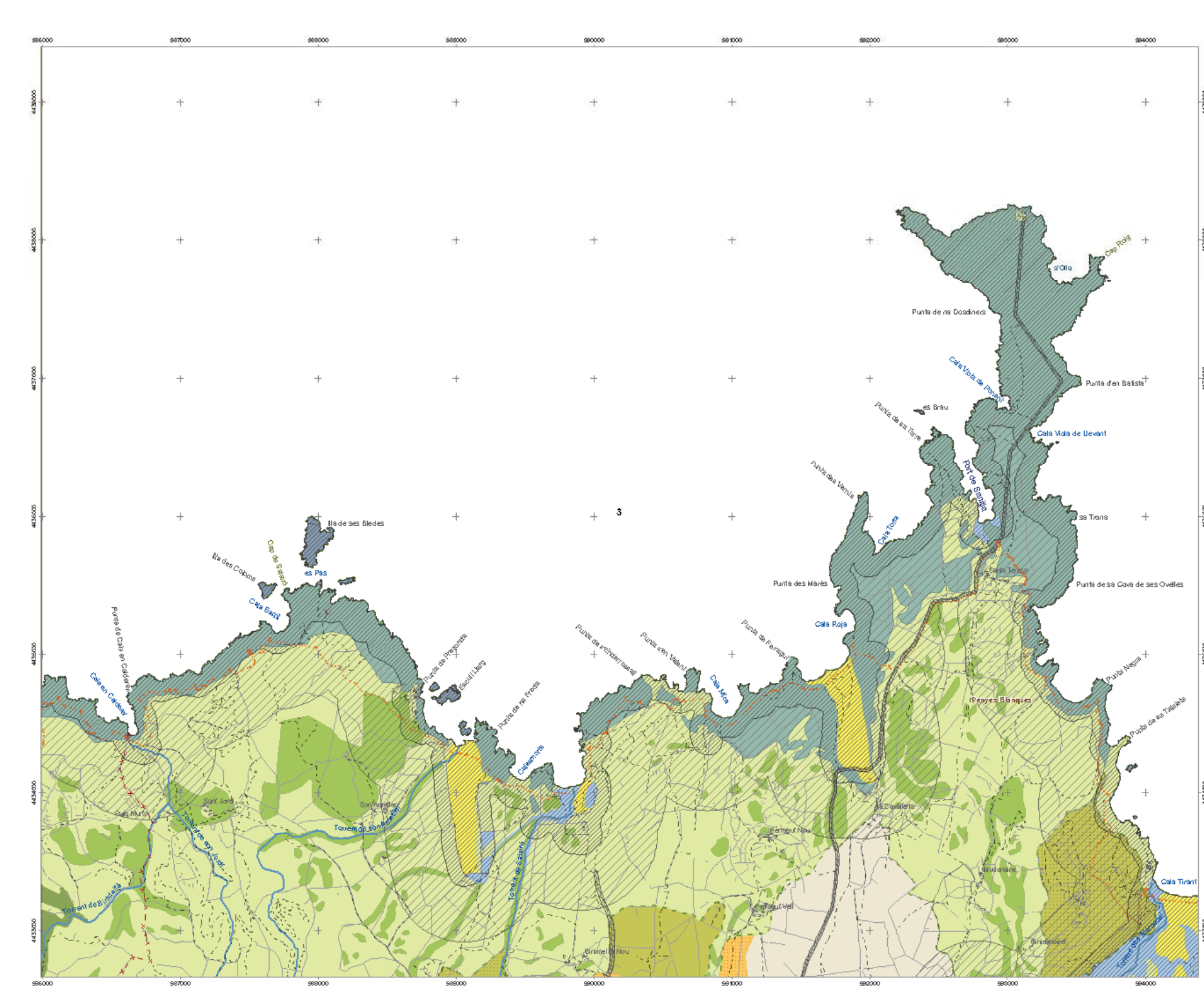

CONSELL INSULAR DE MENORCA

Sòl rústic protegit

Alt nivell de protecció

- Alzinar
- Aladern
- Zona humida
- Illot
- Vegetació rupícola
- Ullastrar
- Sistema dunar
- Barranc
- Zona de protecció costera (100 m)

Nivell de protecció normal

- Àrea natural d'especial interès (ANEI)
- Àrea natural d'interès territorial (ANIT)
- ANIT amb valor ambiental d'ANEI
- Àrea interès paisatgístic (AIP)
- Area rural d'interès paisatgísitc (ARIP)
- APT de carreteres
- APT de costa (500 m)

Sòl rústic comú

- Àrea de transició
- Area interès agrari
- Sòl rústic general

Nuclis rurals

- Nucli rural

Altres qualificacions

- Hortal d'oci
- Equipaments

Sòl ubà i urbanitzable

- Sòl urbà
- Sòl urbanitzable
- Area de reconversió territorial (ART)

Signes convencionals

- Xarxa primària
- Xarxa secundària
- Xarxa rural o local
- Camins
- Senders
- Camí real del nord
- Cami de cavalls
- Camí d'en Kane
- Límit municipal
- Edificis
- Torrents
- Parets seques

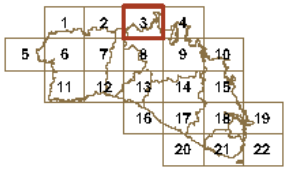

NORMA TERRITORIAL TRANSITÒRIA

Ordenació del sòl rústic

Abril de 2014

ETRS 89 FUS 31N
Escala 1:25000

full **3**

DEPARTAMENT D'ORDENACIÓ DEL TERRITORI DEL CIM

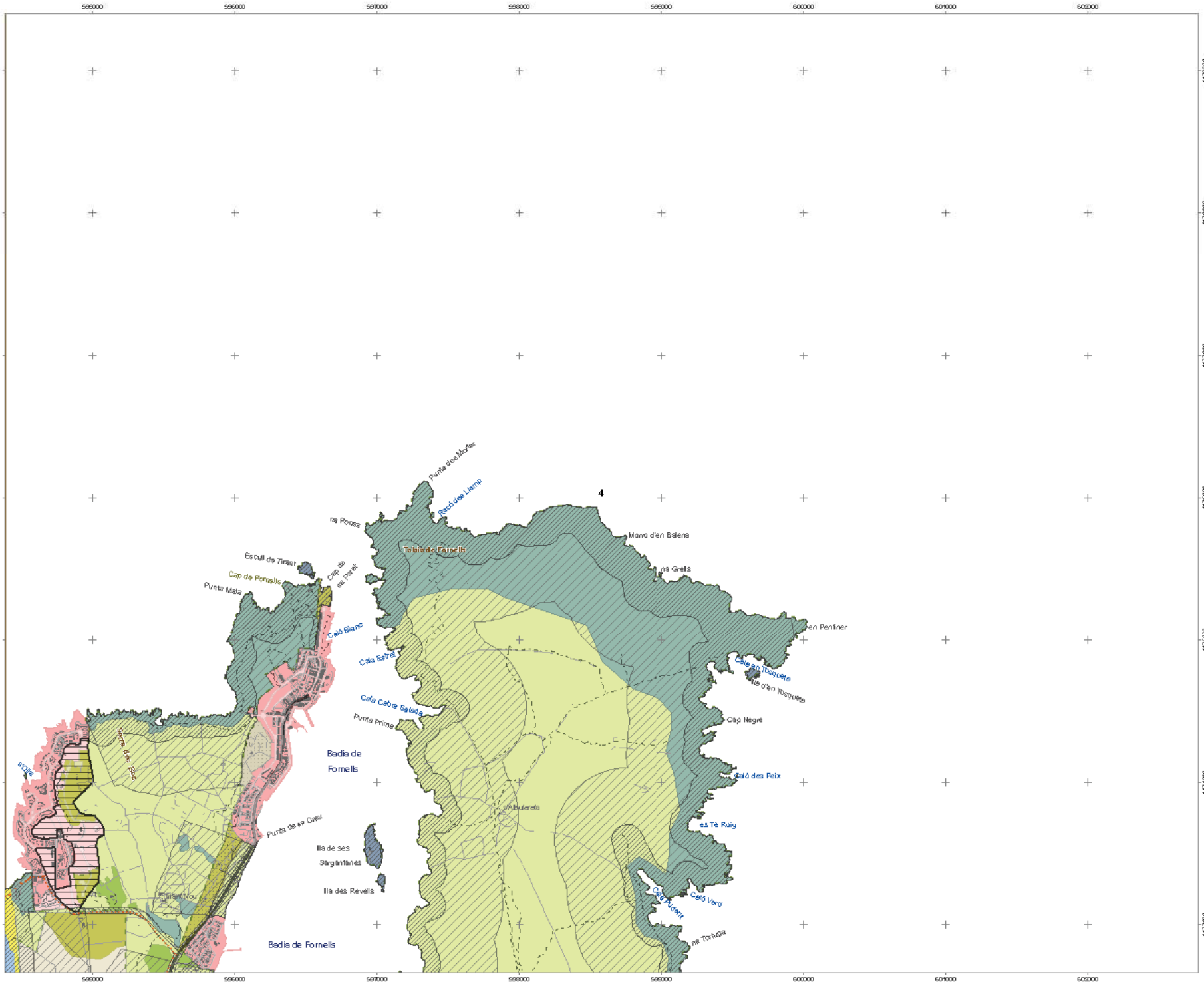

CONSELL INSULAR DE MENORCA

Sòl rústic protegit

Alt nivell de protecció

- Alzinar
- Aladern
- Zona humida
- Illot
- Vegetació rupícola
- Ullastrar
- Sistema dunar
- Barranc
- Zona de protecció costera (100 m)

Nivell de protecció normal

- Àrea natural d'especial interès (ANEI)
- Àrea natural d'interès territorial (ANIT)
- ANIT amb valor ambiental d'ANEI
- Àrea interès paisatgístic (AIP)
- Area rural d'interès paisatgísitc (ARIP)
- APT de carreteres
- APT de costa (500 m)

Sòl rústic comú

- Àrea de transició
- Area interès agrari
- Sòl rústic general

Nuclis rurals

- Nucli rural

Altres qualificacions

- Hortal d'oci
- Equipaments

Sòl ubà i urbanitzable

- Sòl urbà
- Sòl urbanitzable
- Area de reconversió territorial (ART)

Signes convencionals

- Xarxa primària
- Xarxa secundària
- Xarxa rural o local
- Camins
- Senders
- Camí real del nord
- Cami de cavalls
- Camí d'en Kane
- Límit municipal
- Edificis
- Torrents
- Parets seques

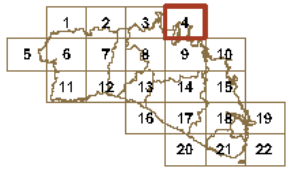

NORMA TERRITORIAL TRANSITÒRIA

Ordenació del sòl rústic

Abril de 2014

ETRS 89 FUS 31N
Escala 1:25000

0 500 1.000 m

full **4**

DEPARTAMENT D'ORDENACIÓ DEL TERRITORI DEL CIM

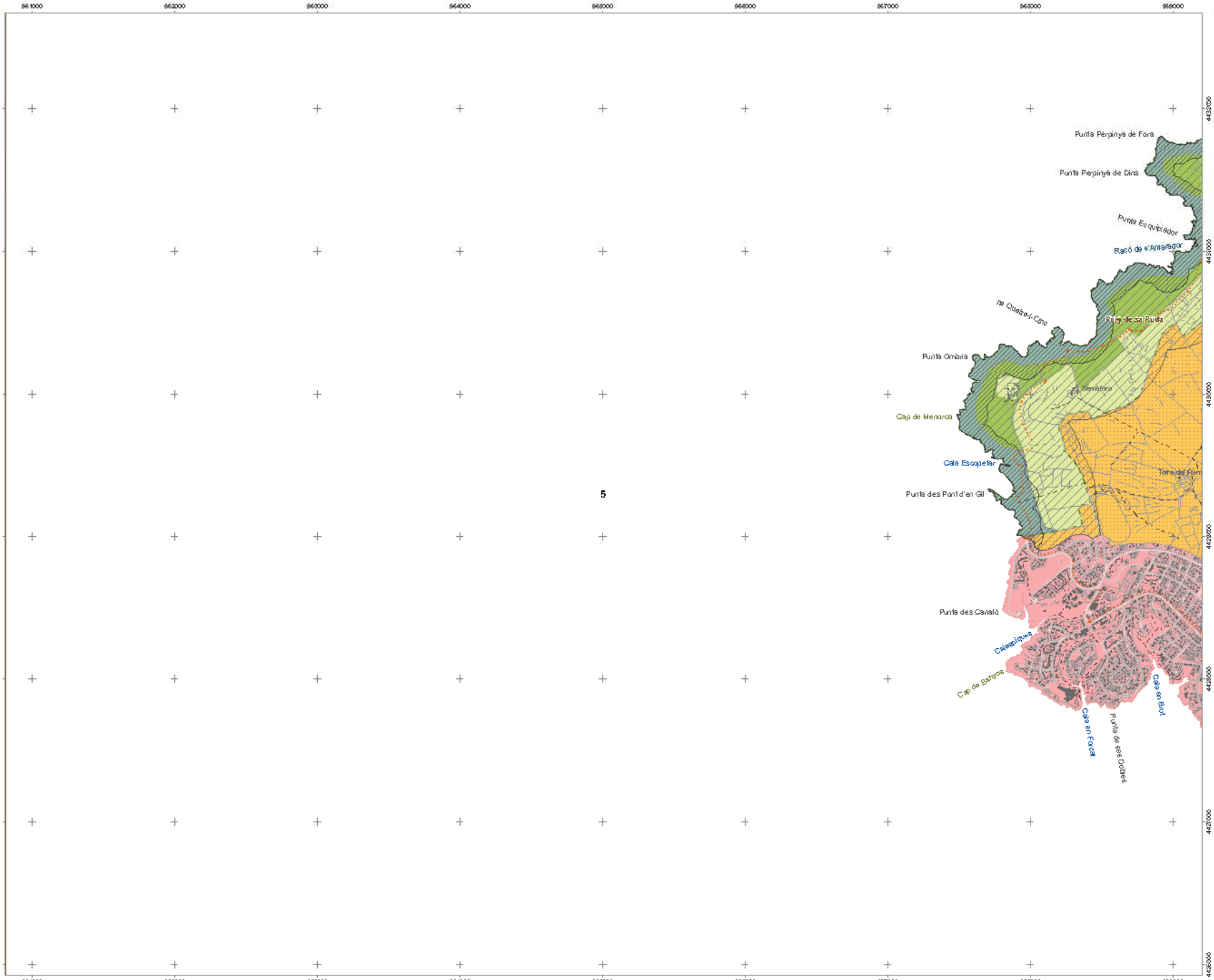

CONSELL INSULAR DE MENORCA

Sòl rústic protegit

Alt nivell de protecció

- Alzinar
- Aladern
- Zona humida
- Illot
- Vegetació rupícola
- Ullastrar
- Sistema dunar
- Barranc
- Zona de protecció costera (100 m)

Nivell de protecció normal

- Àrea natural d'especial interès (ANEI)
- Àrea natural d'interès territorial (ANIT)
- ANIT amb valor ambiental d'ANEI
- Àrea interès paisatgístic (AIP)
- Area rural d'interès paisatgísitc (ARIP)
- APT de carreteres
- APT de costa (500 m)

Sòl rústic comú

- Àrea de transició
- Area interès agrari
- Sòl rústic general

Nuclis rurals

- Nucli rural

Altres qualificacions

- Hortal d'oci
- Equipaments

Sòl ubà i urbanitzable

- Sòl urbà
- Sòl urbanitzable
- Area de reconversió territorial (ART)

Signes convencionals

- Xarxa primària
- Xarxa secundària
- Xarxa rural o local
- Camins
- Senders
- Camí real del nord
- Cami de cavalls
- Camí d'en Kane
- Límit municipal
- Edificis
- Torrents
- Parets seques

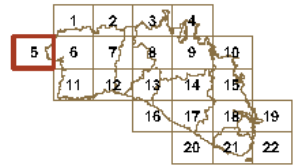

NORMA TERRITORIAL TRANSITÒRIA

Ordenació del sòl rústic

Abril de 2014

N

ETRS 89 FUS 31N

Escala 1:25000

0 500 1.000 m

full **5**

DEPARTAMENT D'ORDENACIÓ DEL TERRITORI DEL CIM

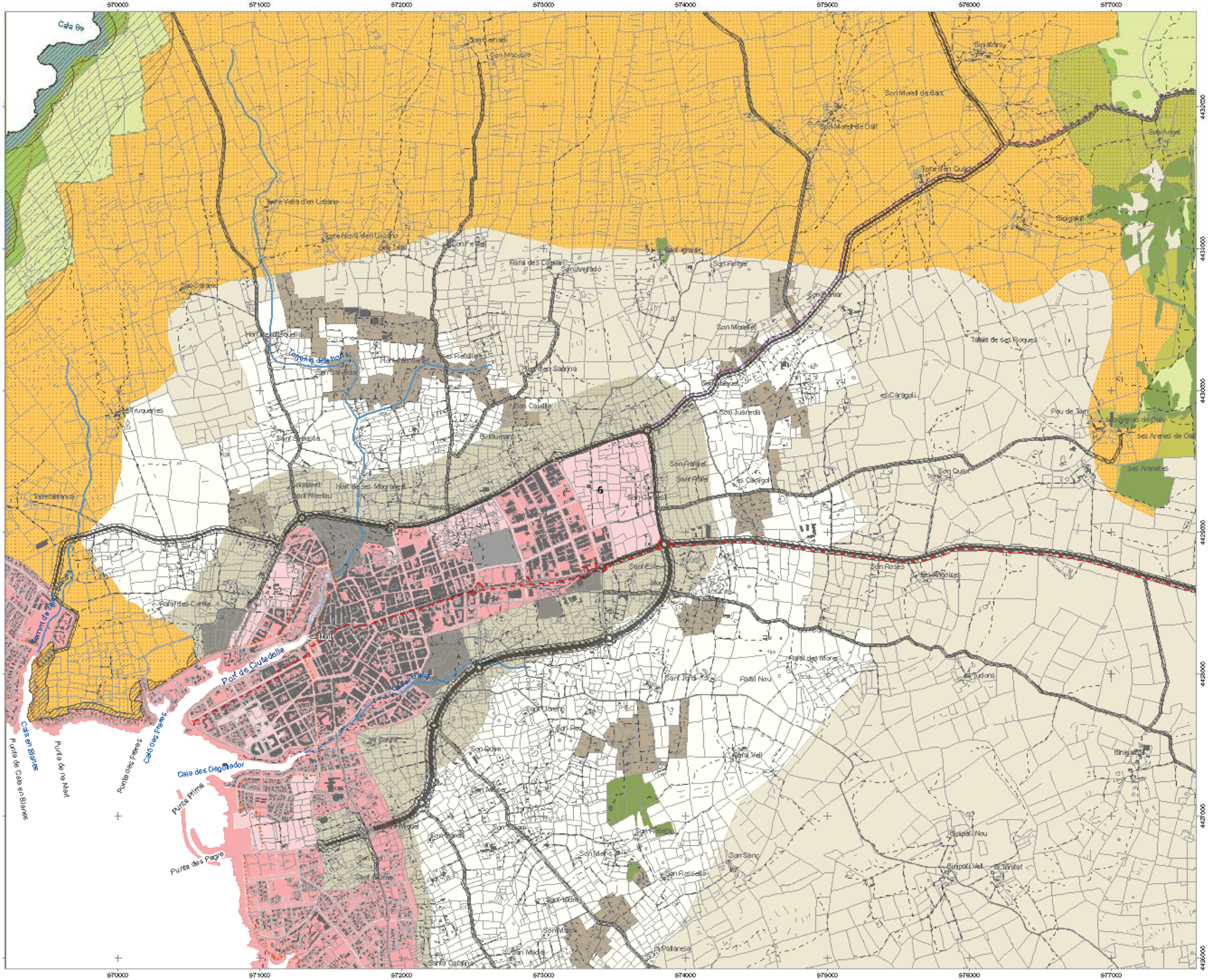
570000
571000
572000
573000
574000
575000
576000
577000
4432000
4431000
4430000
4429000
4428000
4427000
4426000
Cala Bo
Torre Vella d'en Lozano
Torre Nova d'en Lozano
Son Salomó
Son Saura
Son Cavaller
Son Juaneda
Son Roses
Son Rafalet
Son Quart
Son Marcel
Son Morell de Baix
Son Morell de Dalt
Son Angladó
Son Ignasi
Son Roiger
Son Ferrer
Son Saura
Son Carbonell
Son Marcel
Son Quart
Son Rafalet
Son Roses
Son Saura
Son Cavaller
Son Juaneda
Son Carbonell
Son Marcel
Son Quart

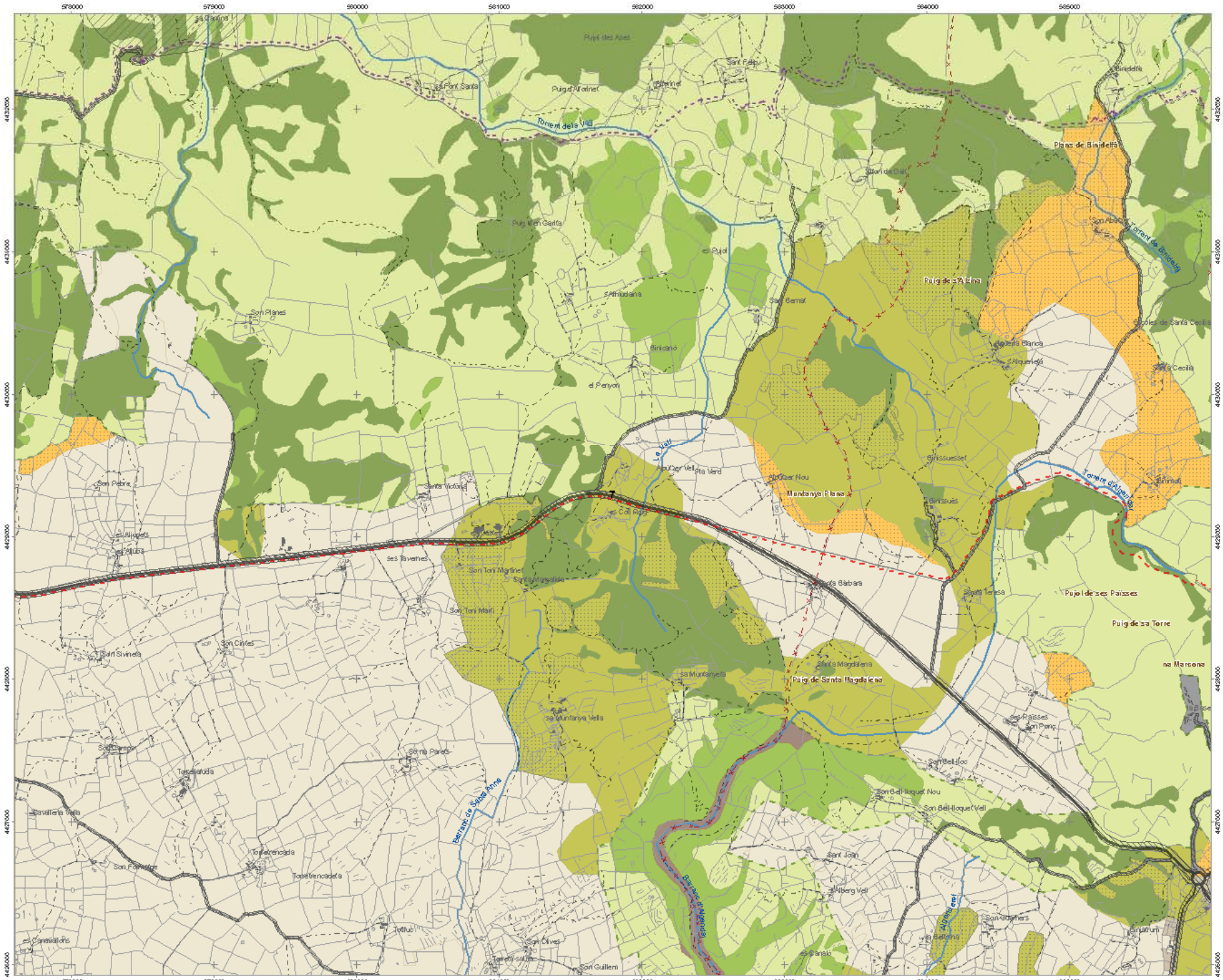
578000
579000
580000
581000
582000
583000
584000
585000
4432000
4431000
4430000
4429000
4428000
4427000
4426000
Torrent dels Vall
Torrent de Binidelfà
Torrent d'Alpenis
Barranc de Sobes Anna
Barranc de Morella
Puig de Santa Magdalena
Puig de sa Torre
Puig de sa Talaia
Puig de ses Paisses
Puig des Ases
Puig d'en Garita
Puig d'en Martinet
Sant Felip
Binidelfà
Planes de Binidelfà
Sant Bernat
Binicanó
el Penyon
Binissuesset
Binimot
Santa Victoria
Santa Bàrbara
Santa Teresa
Santa Magdalena
Sant Joan
Alberg Vell
Sant Gaspar
Sant Antoni
Sant Pere
Sant Tomàs
Sant Tomàs Martinet
Sant Tomàs Martí
Sant Climent
Sant Camp
Sant Pau
Sant Guillem
Sant Cristòfol
Sant Bartomeu
Sant Bell-lloc
Sant Bell-lloc Nou
Sant Bell-lloc Vell
Sant Gaspar
Sant Joan
Sant Cristòfol
Sant Bartomeu

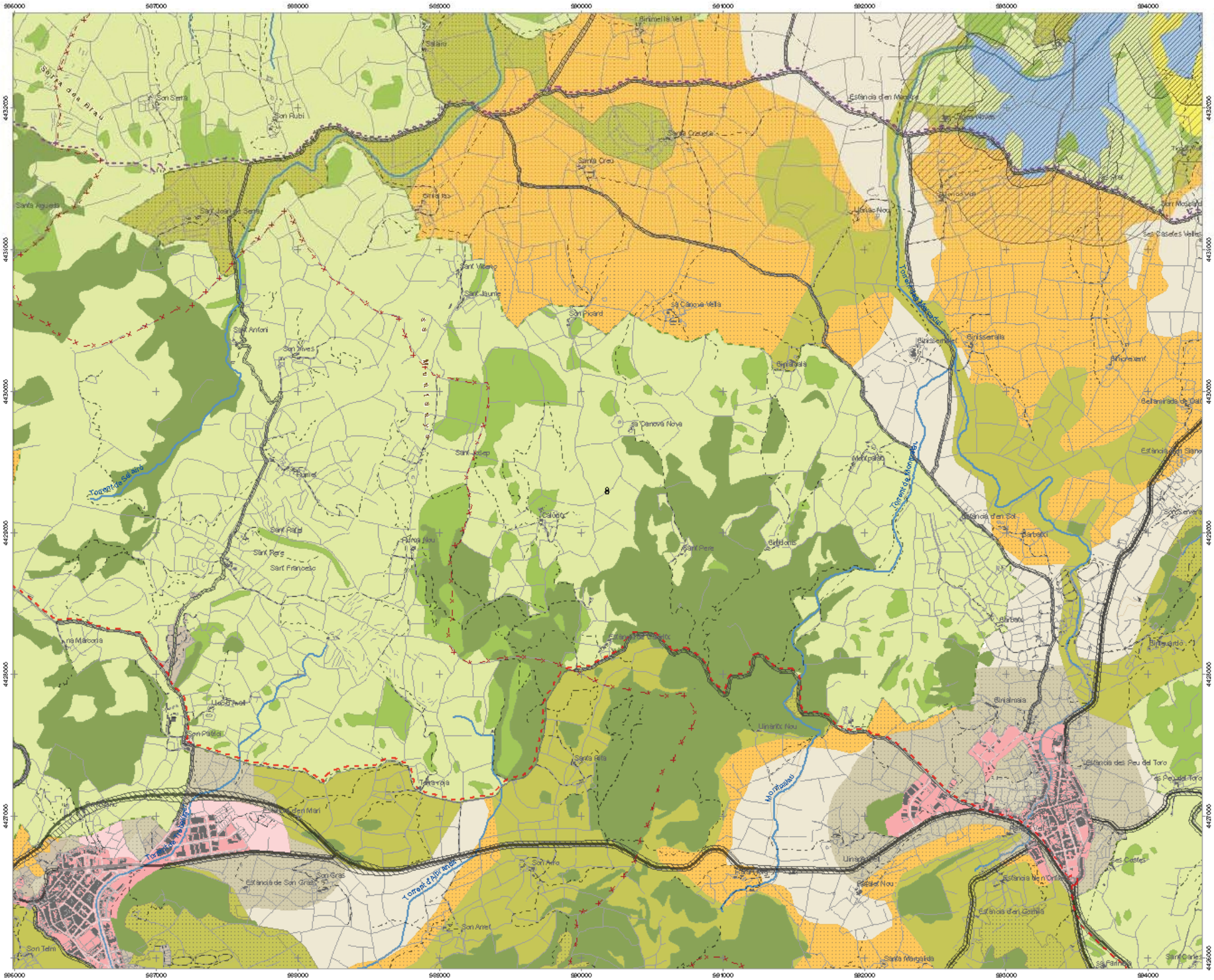

CONSELL INSULAR DE MENORCA

Sòl rústic protegit

Alt nivell de protecció

- Alzinar
- Aladern
- Zona humida
- Illot
- Vegetació rupícola
- Ullastrar
- Sistema dunar
- Barranc
- Zona de protecció costera (100 m)

Nivell de protecció normal

- Àrea natural d'especial interès (ANEI)
- Àrea natural d'interès territorial (ANIT)
- ANIT amb valor ambiental d'ANEI
- Àrea interès paisatgístic (AIP)
- Area rural d'interès paisatgísitc (ARIP)

- APT de carreteres
- APT de costa (500 m)

Sòl rústic comú

- Àrea de transició
- Area interès agrari
- Sòl rústic general

Nuclis rurals

- Nucli rural

Altres qualificacions

- Hortal d'oci
- Equipaments

Sòl ubà i urbanitzable

- Sòl urbà
- Sòl urbanitzable
- Area de reconversió territorial (ART)

Signes convencionals

- Xarxa primària
- Xarxa secundària
- Xarxa rural o local
- Camins
- Senders
- Camí real del nord
- Cami de cavalls
- Camí d'en Kane
- Límit municipal
- Edificis
- Torrents
- Parets seques

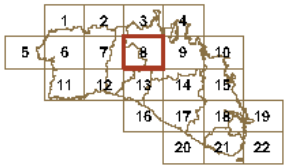

NORMA TERRITORIAL TRANSITÒRIA

Ordenació del sòl rústic

Abril de 2014

N

ETRS 89 FUS 31N

Escala 1:25000

0 500 1.000 m

full **8**

DEPARTAMENT D'ORDENACIÓ DEL TERRITORI DEL CIM

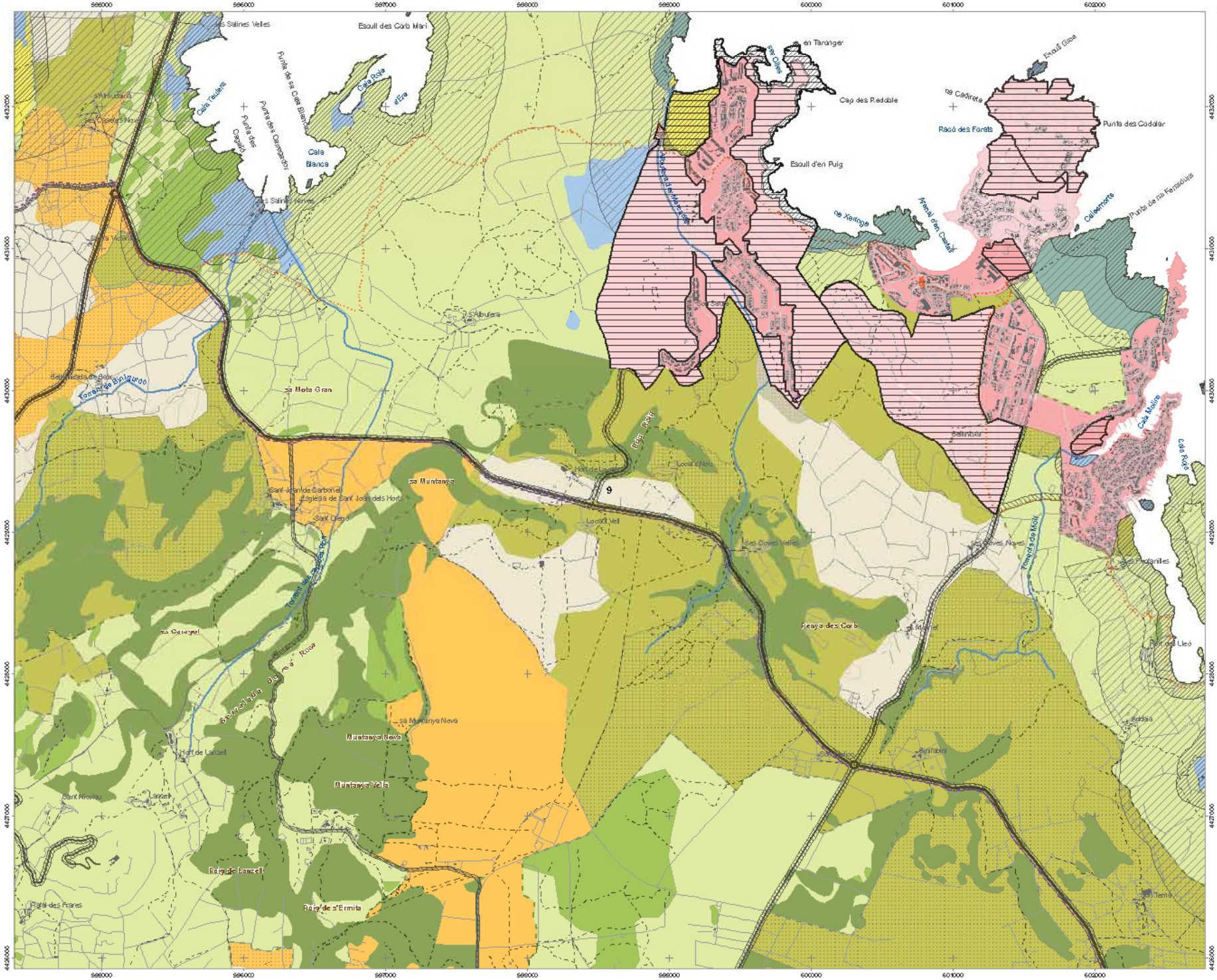
596000
597000
598000
599000
600000
601000
602000
4432000
4431000
4430000
4429000
4428000
4427000
4426000
Es Salines Velles
Escull des Corb Marí
Punta de sa Cala Blanca
Cala Roja
Cala Teulera
Punta des Capellà
Punta des Cammarotx
Cala Blanca
Es Salines Noves
Cala Roja d'Ets
Cap des Reddable
Escull d'en Puig
Racó des Forats
Punta des Caldaler
Escull Gros
Punta de ses Fanadutxes
Caleshorts
Cala Molins
Cala Roja
Albufera
Mota Gran
Sant Joan de Corbera
Església de Sant Joan des Horts
Sant Diego
Sa Muntanya
Hort de Lancell
Local Nou
Local Vell
Les Coves Velles
Les Coves Noves
Sa Muntanya Nova
Muntanya Nova
Muntanya Vella
Sant Nicolau
Lancell
Puig de Lancell
Puig de s'Ermita
Penya des Corb
Binifabini
Binisafúa
Binidalí
Binimel·là
Binicodrell
Binifadet
Binisafúa Nou
Binisafúa Vell
Binisafúa Nou
Binisafúa Vell
Binisafúa Nou
Binisafúa Vell

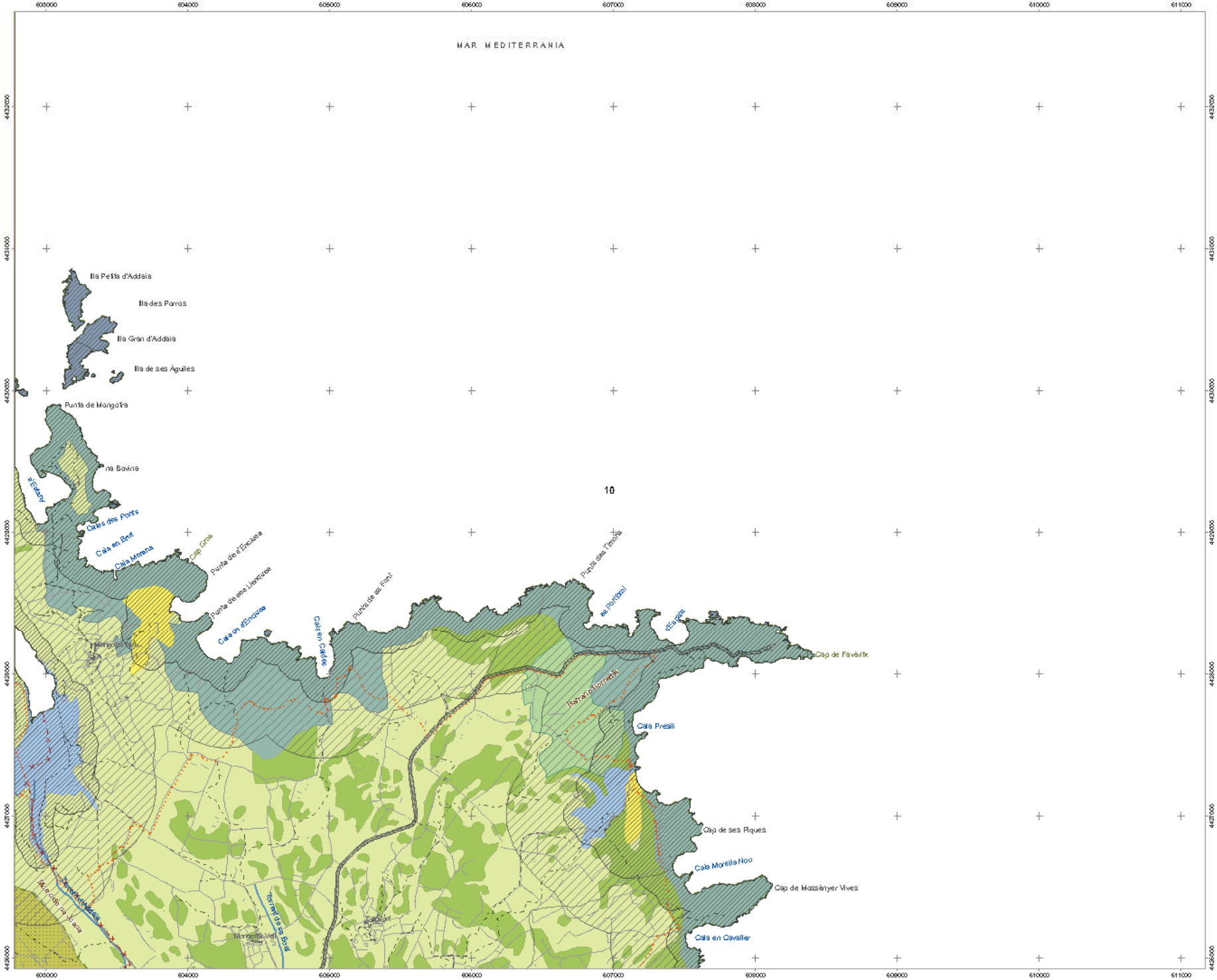

CONSELL INSULAR DE MENORCA

Sòl rústic protegit

Alt nivell de protecció

- Alzinar
- Aladern
- Zona humida
- Illot
- Vegetació rupícola
- Ullastrar
- Sistema dunar
- Barranc
- Zona de protecció costera (100 m)

Nivell de protecció normal

- Àrea natural d'especial interès (ANEI)
- Àrea natural d'interès territorial (ANIT)
- ANIT amb valor ambiental d'ANEI
- Àrea interès paisatgístic (AIP)
- Area rural d'interès paisatgísitc (ARIP)
- APT de carreteres
- APT de costa (500 m)

Sòl rústic comú

- Àrea de transició
- Area interès agrari
- Sòl rústic general

Nuclis rurals

- Nucli rural

Altres qualificacions

- Hortal d'oci
- Equipaments

Sòl ubà i urbanitzable

- Sòl urbà
- Sòl urbanitzable
- Area de reconversió territorial (ART)

Signes convencionals

- Xarxa primària
- Xarxa secundària
- Xarxa rural o local
- Camins
- Senders
- Camí real del nord
- Cami de cavalls
- Camí d'en Kane
- Límit municipal
- Edificis
- Torrents
- Parets seques

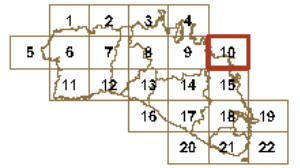

NORMA TERRITORIAL TRANSITÒRIA

Ordenació del sòl rústic

Abril de 2014

N

ETRS 89 FUS 31N

Escala 1:25000

0 500 1.000 m

full **10**

DEPARTAMENT D'ORDENACIÓ DEL TERRITORI DEL CIM

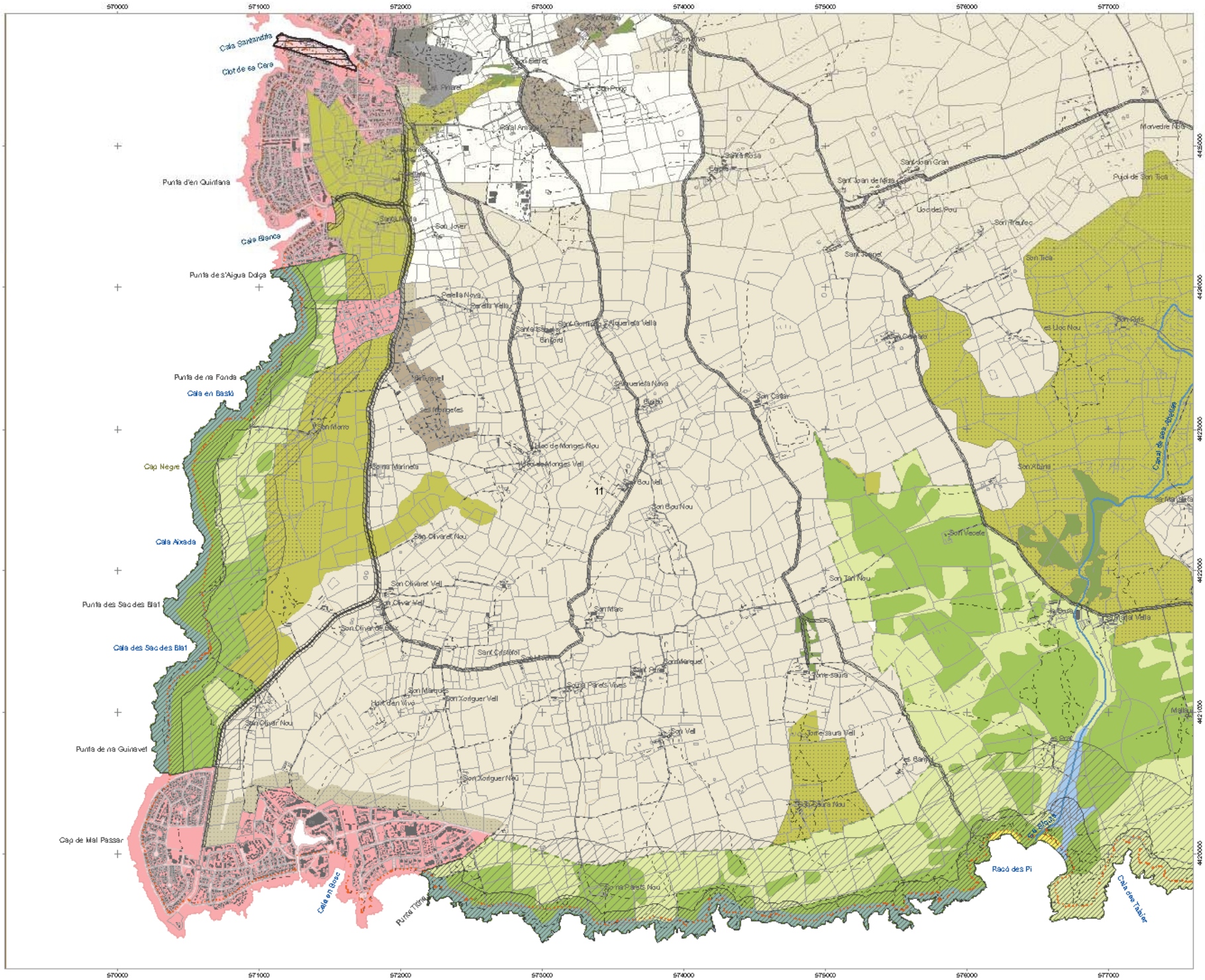
570000
571000
572000
573000
574000
575000
576000
577000
4425000
4424000
4423000
4422000
4421000
4420000
Cala Santandria
Clot de es Cera
Punta d'en Quintana
Cala Blanca
Punta de s'Aigua Dolça
Punta de na Fonda
Cala en Basset
Cap Negre
Cala Aixada
Punta des Sacdes Blat
Cala des Sacdes Blat
Punta de na Guinavet
Cap de Mal Passar
Cala en Bosc
Punta Tirant
Racó des Pi
Cala des Talaier
Sant Pere
Sant Pou
Sant Pere
Sant Pou
Santa Rosa
Sant Joan Gran
Sant Joan de Mata
Morvedre Nou
Puig de Son Tica
Ses Figueretes
Son Morro
Son Marc
Son Cristofol
Son Marquet
Son Vell
Son Tant Nou
Son Vicente
Son Tica
Son Albarca
Son Bou Nou
Son Bou Vell
Son Oliveret Nou
Son Oliveret Vell
Son Xorriguer Vell
Son Xorriguer Nou
Son Oliver Nou
Son Oliver Vell
Son Marquès
Hort den Vivo
Torre Saura
Torre Saura Vell
Torre Saura Nou
Sa Barca
Sa Bruta
Sa Bruta
Sa Mitjana
Sa Cova
Sa Cova
Sa Cova

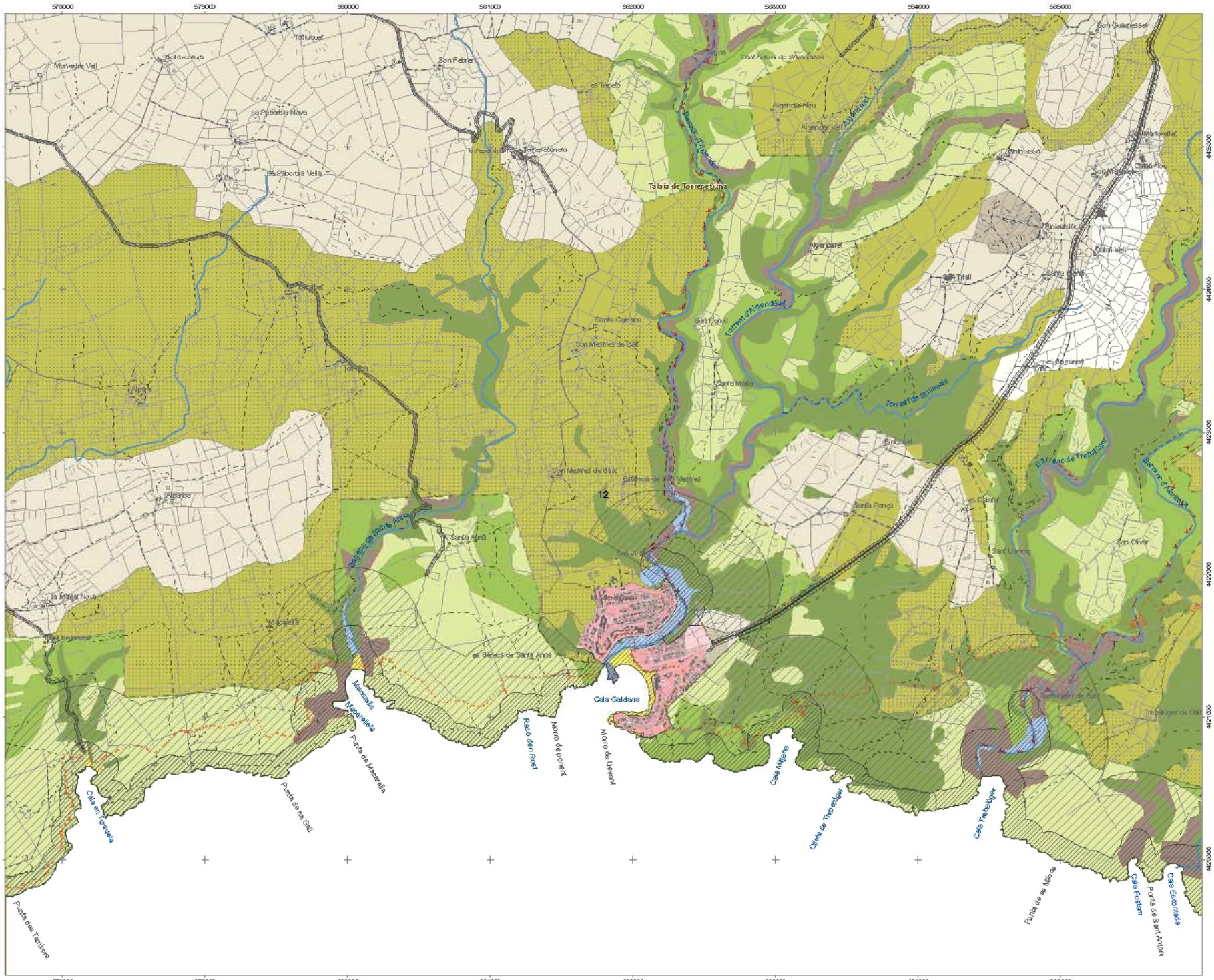
578000
579000
580000
581000
582000
583000
584000
585000
4425000
4424000
4423000
4422000
4421000
4420000
Morvedre Vell
Bellaventura
Tolluquet
Son Febrer
sa Pabordia Nova
sa Pabordia Vella
es Torrelo
Sant Antoni de Calonge
Algendar Nou
Algendar Vell
Barranc d'Algendar
Talaia de Torre Trona
Son Quintesset
Son Tolosa
Son Tolosa Nou
Son Tolosa Vell
Son Quintessetet
Cala Nou
Algendaret
Trisil
Cala Vell
Santa Galdana
Son Mestres de Galt
Torrent d'Algendaret
Son Fonoll
Torrent de Binimelis
es Barranc
Santa Maria
Alpare
Alparico
Binissosol
Son Mestres de Galt
Església de Santa Anna
Santa Anna
Santa Ponça
es Calasi
Son Olivar
Sant Llorenç
sa Mitjal Nova
Mitjalets
es Bellacs de Santa Anna
Cala Galdana
Trebalúger de Galt
Barranc de Trebalúger
Barranc d'Algendar
Macarella
Macarelleta
Punta de Macarella
Punta de na Gili
Cala en Turqueta
Punta des Tamboret
Riacó d'en Roet
Morro de ponent
Morro de Llevant
Cala Mitjana
Illeta de Trebalúger
Cala Trebalúger
Punta de se Mitja
Cala Fustam
Punta de Sant Antoni
Cala Escorxada
12
CONSELL INSULAR DE MENORCA
Sòl rústic protegit
Alt nivell de protecció
Alzinar
Aladern
Zona humida
Illot
Vegetació rupícola
Ullastrar
Sistema dunar
Barranc
Zona de protecció costera (100 m)
Nivell de protecció normal
Àrea natural d'especial interès (ANEI)
Àrea natural d'interès territorial (ANIT)
ANIT amb valor ambiental d'ANEI
Àrea interès paisatgístic (AIP)
Area rural d'interès paisatgísitc (ARIP)
APT de carreteres
APT de costa (500 m)
Sòl rústic comú
Àrea de transició
Area interès agrari
Sòl rústic general
Nuclis rurals
Nucli rural
Altres qualificacions
Hortal d'oci
Equipaments
Sòl ubà i urbanitzable
Sòl urbà
Sòl urbanitzable
Area de reconversió territorial (ART)
Signes convencionals
Xarxa primària
Xarxa secundària
Xarxa rural o local
Camins
Senders
Camí real del nord
Cami de cavalls
Camí d'en Kane
Límit municipal
Edificis
Torrents
Parets seques
1
2
3
4
5
6
7
8
9
10
11
12
13
14
15
16
17
18
19
20
21
22
NORMA TERRITORIAL TRANSITÒRIA
Ordenació del sòl rústic
Abril de 2014
N
ETRS 89 FUS 31N
Escala 1:25000
0
500
1.000 m
full
12
DEPARTAMENT D'ORDENACIÓ DEL TERRITORI DEL CIM

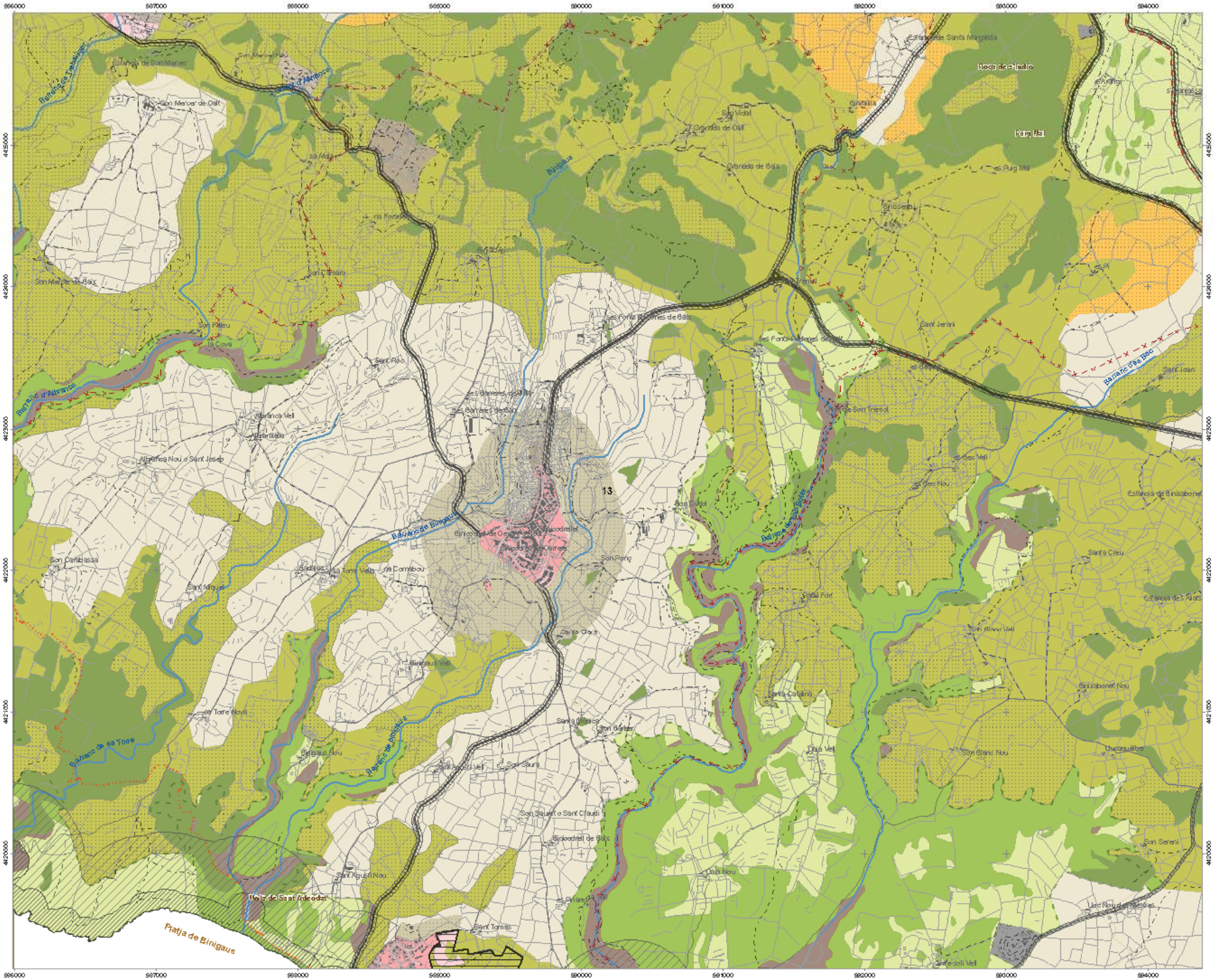

CONSELL INSULAR DE MENORCA

Sòl rústic protegit

Alt nivell de protecció

- Alzinar
- Aladern
- Zona humida
- Illot
- Vegetació rupícola
- Ullastrar
- Sistema dunar
- Barranc
- Zona de protecció costera (100 m)

Nivell de protecció normal

- Àrea natural d'especial interès (ANEI)
- Àrea natural d'interès territorial (ANIT)
- ANIT amb valor ambiental d'ANEI
- Àrea interès paisatgístic (AIP)
- Area rural d'interès paisatgísitc (ARIP)
- APT de carreteres
- APT de costa (500 m)

Sòl rústic comú

- Àrea de transició
- Area interès agrari
- Sòl rústic general

Nuclis rurals

- Nucli rural

Altres qualificacions

- Hortal d'oci
- Equipaments

Sòl ubà i urbanitzable

- Sòl urbà
- Sòl urbanitzable
- Area de reconversió territorial (ART)

Signes convencionals

- Xarxa primària
- Xarxa secundària
- Xarxa rural o local
- Camins
- Senders
- Camí real del nord
- Cami de cavalls
- Camí d'en Kane
- Límit municipal
- Edificis
- Torrents
- Parets seques

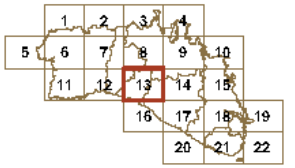

NORMA TERRITORIAL TRANSITÒRIA

Ordenació del sòl rústic

Abril de 2014

ETRS 89 FUS 31N
Escala 1:25000

0 500 1.000 m

full **13**

DEPARTAMENT D'ORDENACIÓ DEL TERRITORI DEL CIM

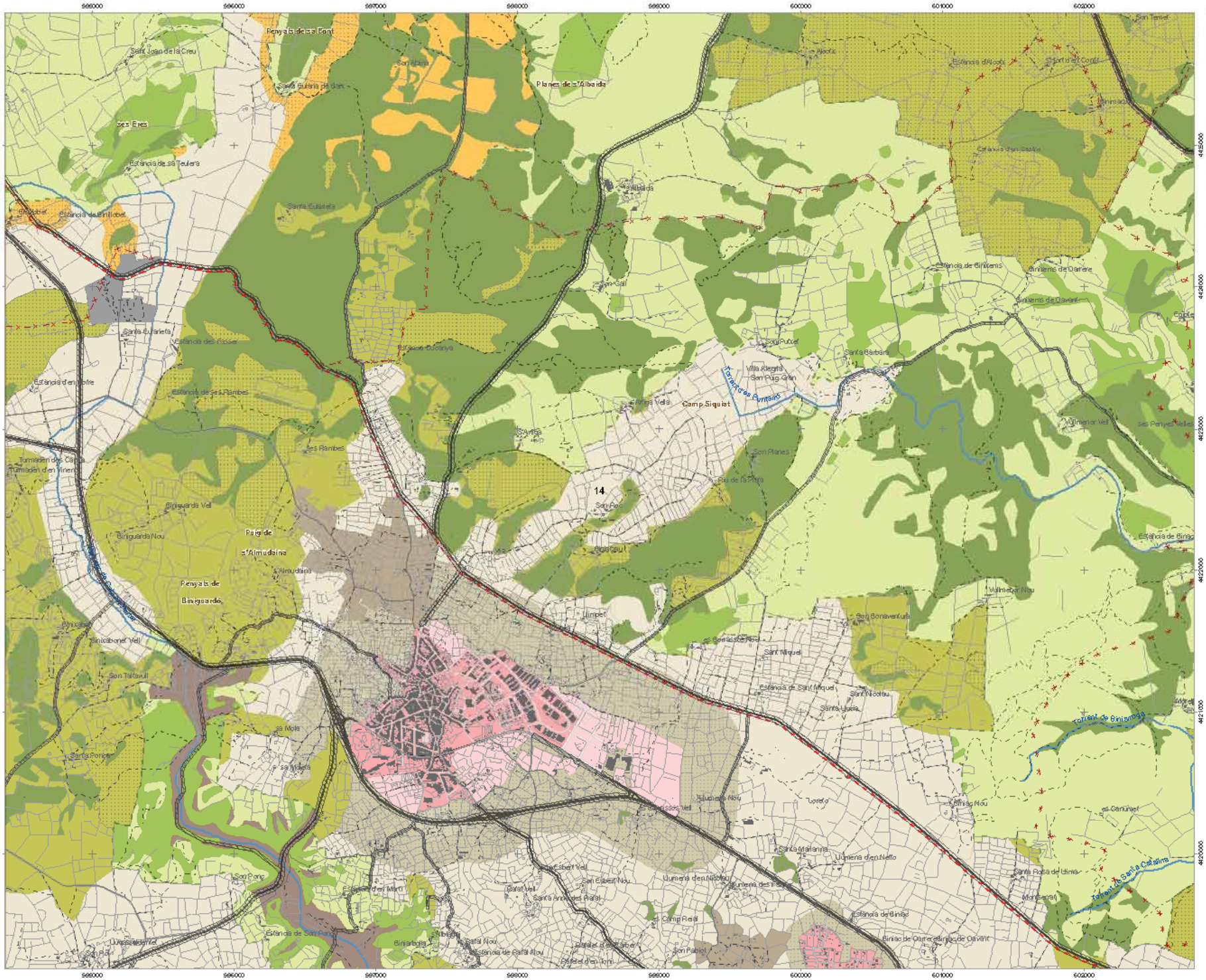

CONSELL INSULAR DE MENORCA

Sòl rústic protegit

Alt nivell de protecció

- Alzinar
- Aladern
- Zona humida
- Illot
- Vegetació rupícola
- Ullastrar
- Sistema dunar
- Barranc
- Zona de protecció costera (100 m)

Nivell de protecció normal

- Àrea natural d'especial interès (ANEI)
- Àrea natural d'interès territorial (ANIT)
- ANIT amb valor ambiental d'ANEI
- Àrea interès paisatgístic (AIP)
- Area rural d'interès paisatgísitc (ARIP)

- APT de carreteres
- APT de costa (500 m)

Sòl rústic comú

- Àrea de transició
- Area interès agrari
- Sòl rústic general

Nuclis rurals

- Nucli rural

Altres qualificacions

- Hortal d'oci
- Equipaments

Sòl ubà i urbanitzable

- Sòl urbà
- Sòl urbanitzable
- Area de reconversió territorial (ART)

Signes convencionals

- Xarxa primària
- Xarxa secundària
- Xarxa rural o local
- Camins
- Senders
- Camí real del nord
- Cami de cavalls
- Camí d'en Kane
- Límit municipal
- Edificis
- Torrents
- Parets seques

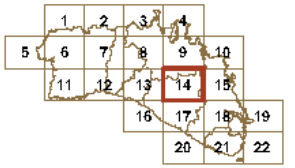

NORMA TERRITORIAL TRANSITÒRIA

Ordenació del sòl rústic

Abril de 2014

ETRS 89 FUS 31N
Escala 1:25000

0 500 1.000 m

full **14**

DEPARTAMENT D'ORDENACIÓ DEL TERRITORI DEL CIM

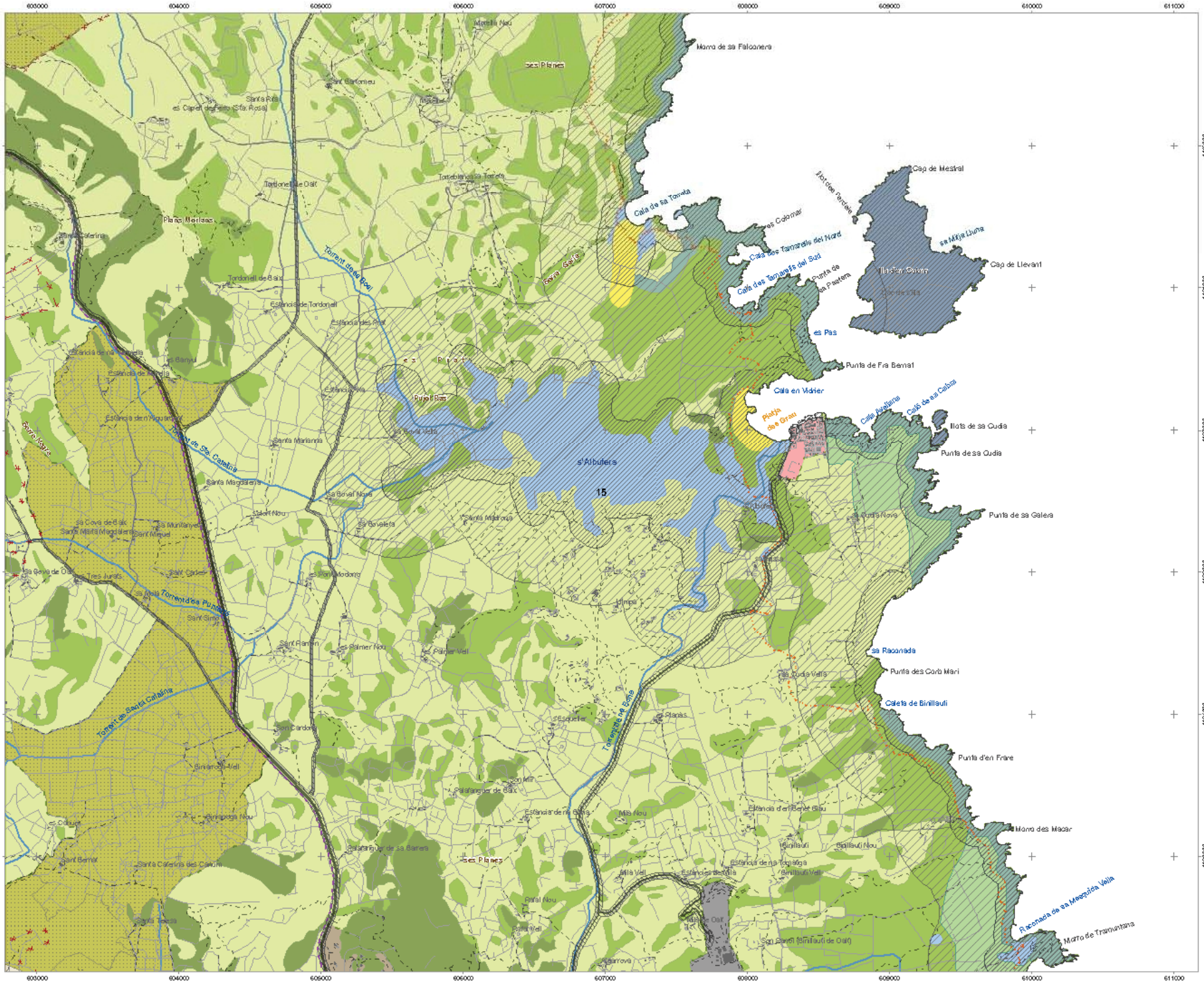

CONSELL INSULAR DE MENORCA

Sòl rústic protegit

Alt nivell de protecció

- Alzinar
- Aladern
- Zona humida
- Illot
- Vegetació rupícola
- Ullastrar
- Sistema dunar
- Barranc
- Zona de protecció costera (100 m)

Nivell de protecció normal

- Àrea natural d'especial interès (ANEI)
- Àrea natural d'interès territorial (ANIT)
- ANIT amb valor ambiental d'ANEI
- Àrea interès paisatgístic (AIP)
- Area rural d'interès paisatgísitc (ARIP)
- APT de carreteres
- APT de costa (500 m)

Sòl rústic comú

- Àrea de transició
- Area interès agrari
- Sòl rústic general

Nuclis rurals

- Nucli rural

Altres qualificacions

- Hortal d'oci
- Equipaments

Sòl ubà i urbanitzable

- Sòl urbà
- Sòl urbanitzable
- Area de reconversió territorial (ART)

Signes convencionals

- Xarxa primària
- Xarxa secundària
- Xarxa rural o local
- Camins
- Senders
- Camí real del nord
- Cami de cavalls
- Camí d'en Kane
- Límit municipal
- Edificis
- Torrents
- Parets seques

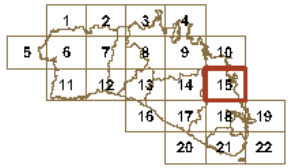

NORMA TERRITORIAL TRANSITÒRIA

Ordenació del sòl rústic

Abril de 2014

N

ETRS 89 FUS 31N

Escala 1:25000

0 500 1.000 m

full **15**

DEPARTAMENT D'ORDENACIÓ DEL TERRITORI DEL CIM



CONSELL INSULAR DE MENORCA

Sòl rústic protegit

Alt nivell de protecció

- Alzinar
- Aladern
- Zona humida
- Illot
- Vegetació rupícola
- Ullastrar
- Sistema dunar
- Barranc
- Zona de protecció costera (100 m)

Nivell de protecció normal

- Àrea natural d'especial interès (ANEI)
- Àrea natural d'interès territorial (ANIT)
- ANIT amb valor ambiental d'ANEI
- Àrea interès paisatgístic (AIP)
- Area rural d'interès paisatgísitc (ARIP)
- APT de carreteres
- APT de costa (500 m)

Sòl rústic comú

- Àrea de transició
- Area interès agrari
- Sòl rústic general

Nuclis rurals

- Nucli rural

Altres qualificacions

- Hortal d'oci
- Equipaments

Sòl ubà i urbanitzable

- Sòl urbà
- Sòl urbanitzable
- Area de reconversió territorial (ART)

Signes convencionals

- Xarxa primària
- Xarxa secundària
- Xarxa rural o local
- Camins
- Senders
- Camí real del nord
- Cami de cavalls
- Camí d'en Kane
- Límit municipal
- Edificis
- Torrents
- Parets seques

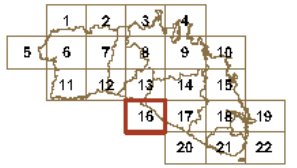

NORMA TERRITORIAL TRANSITÒRIA

Ordenació del sòl rústic

Abril de 2014

ETRS 89 FUS 31N
Escala 1:25000

0 500 1.000 m

full **16**

DEPARTAMENT D'ORDENACIÓ DEL TERRITORI DEL CIM

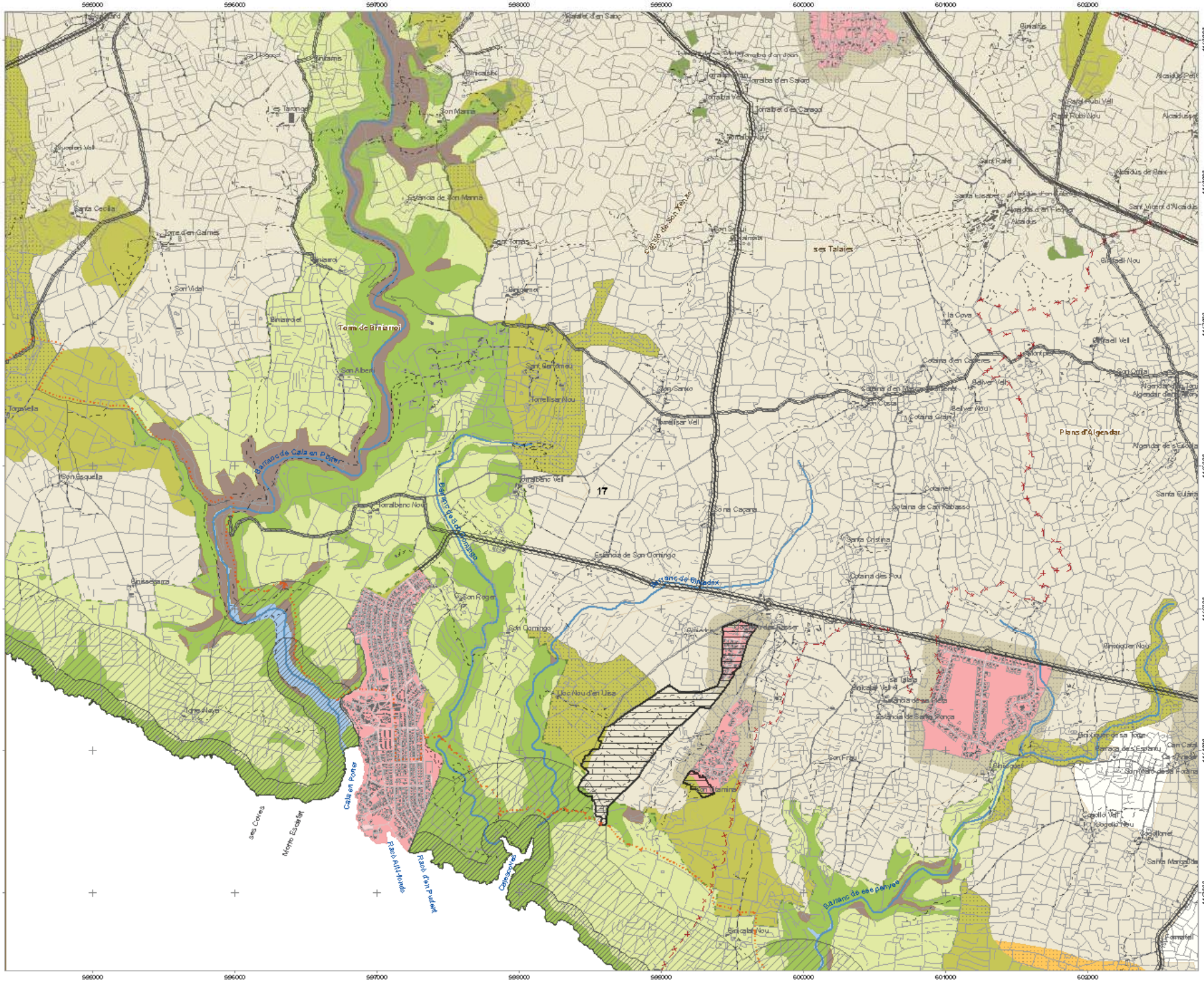
Barranc de Cala en Porter
Barranc de Binimarol
Barranc de Binidalx
Barranc de ses Penyes
Cala en Porter
Torre d'en Gaimes
Binimarol
Son Vidal
Son Albert
Son Esquella
Son Roger
Son Domingo
Son Marina
Son Tomàs
Son Sanxo
Son Costa
Son Frau
Son Carrió
Son Camino
Santa Cecília
Santa Cristina
Santa Eulària
Santa Margalida
Torralba d'en Salord
Torralba d'en Carregó
Torralba Nou
Torralba Vell
Binicalaix
Binicalaix Nou
Binimadrix
Binisafúa
Binisafúa Nou
Binidalí Nou
Binidalí Vell
Binigaus
Binigaus Nou
Binicodrer Nou
Binicodrer Vell
Binicalaix Vell
Binicalaix Nou
Binicalaix Vell
Binicalaix Nou
Binicalaix Vell
Binicalaix Nou

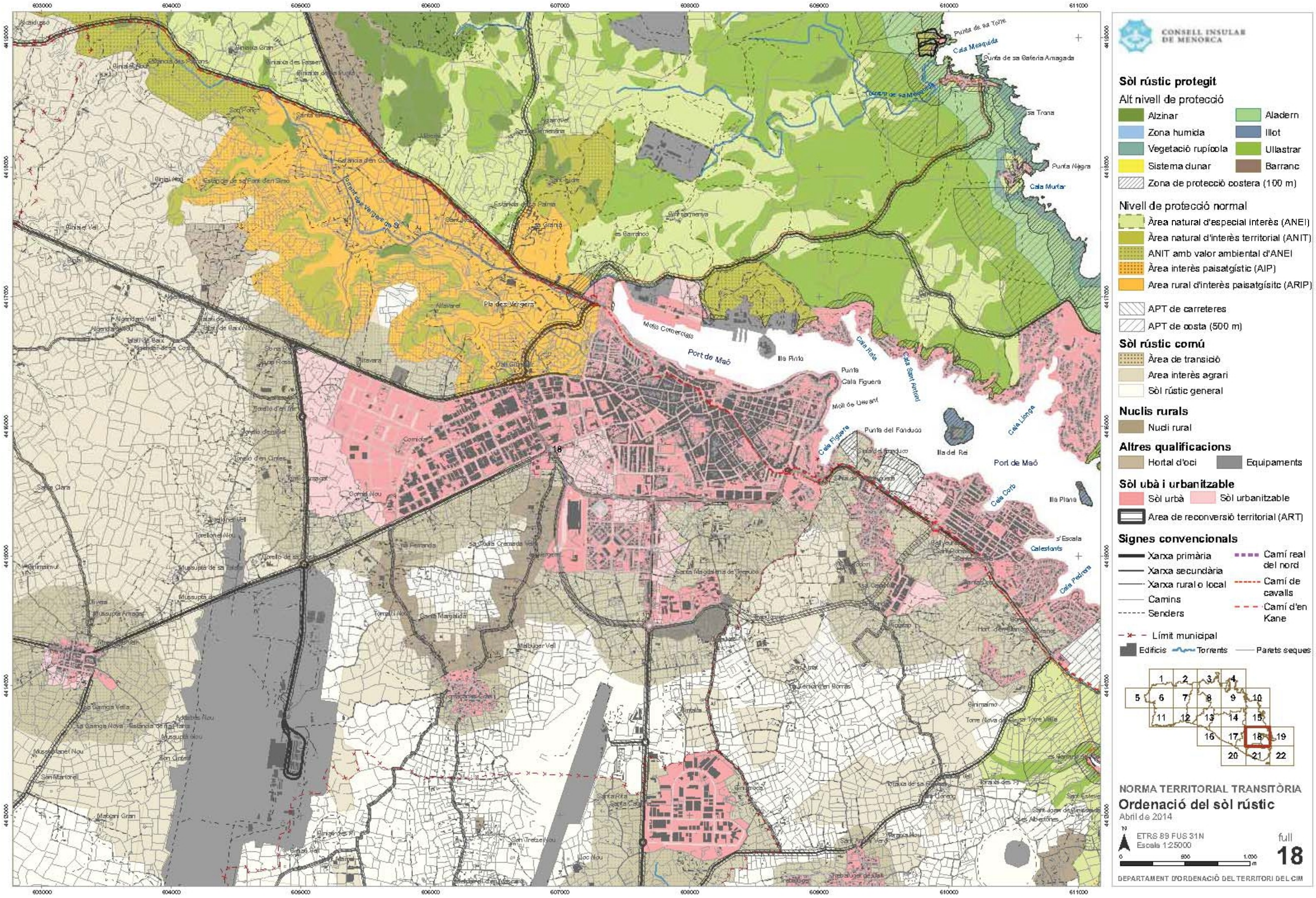

CONSELL INSULAR DE MENORCA
Sòl rústic protegit
Alt nivell de protecció
Alzinar
Aladern
Zona humida
Illot
Vegetació rupícola
Ullastrar
Sistema dunar
Barranc
Zona de protecció costera (100 m)
Nivell de protecció normal
Àrea natural d'especial interès (ANEI)
Àrea natural d'interès territorial (ANIT)
ANIT amb valor ambiental d'ANEI
Àrea interès paisatgístic (AIP)
Area rural d'interès paisatgísitc (ARIP)
APT de carreteres
APT de costa (500 m)
Sòl rústic comú
Àrea de transició
Area interès agrari
Sòl rústic general
Nuclis rurals
Nucli rural
Altres qualificacions
Hortal d'oci
Equipaments
Sòl ubà i urbanitzable
Sòl urbà
Sòl urbanitzable
Area de reconversió territorial (ART)
Signes convencionals
Xarxa primària
Xarxa secundària
Xarxa rural o local
Camins
Senders
Camí real del nord
Camí de cavalls
Camí d'en Kane
Límit municipal
Edificis
Torrents
Parets seques
1 2 3 4 5 6 7 8 9 10 11 12 13 14 15 16 17 18 19 20 21 22
NORMA TERRITORIAL TRANSITÒRIA
Ordenació del sòl rústic
Abril de 2014
ETRS 89 FUS 31N
Escala 1:25000
0 500 1.000 m
full 18
DEPARTAMENT D'ORDENACIÓ DEL TERRITORI DEL CIM
603000
604000
605000
606000
607000
608000
609000
610000
611000
Port de Maó
Ila Pinta
Ila del Rei
Illa Plana
Cala Figuera
Cala Rata
Cala Sant Antoni
Cala Llonga
Cala Corb
Cala Pedrera
Calesfonts
s'Escala
Punta del Fonduco
Moll de Llevant
Molls Comercials
Punta de sa Torre
Cala Mesquida
Punta de sa Bateria Amagada
sa Trona
Punta Negra
Cala Murtar
Torrent de sa Mesquida
Torrent des Vergers de St.
Pla des Vergers
Alfavaret
Binixica Gran
Binaixa des Fasser
Estància d'en Gomila
Estància de sa Font d'en Simó
Binissaida Vell
Algendaró Vell
Talatí de Baix Nou
Torelló d'en Cintes
Santa Clara
Binimaimut
Mussupta Amagat
Sa Garriga Vella
Sa Garriga Nova
Estància de na Plana
Adaltet Nou
Mussupta Nou
Son Cintes
San Martorell
Mabani Gran
Estància de sa Palma
es Barranc
Malbuger Vell
Santa Margalida
Son Tretze Nou
Lloc Nou
Santa Rita
Santa Magdalena de Trepucó
Binimaimo
Torre Nova
Torre Vella
Sant Esteve
Les Alberdones
Comiola
Comiol Nou
Na Ferranda
18

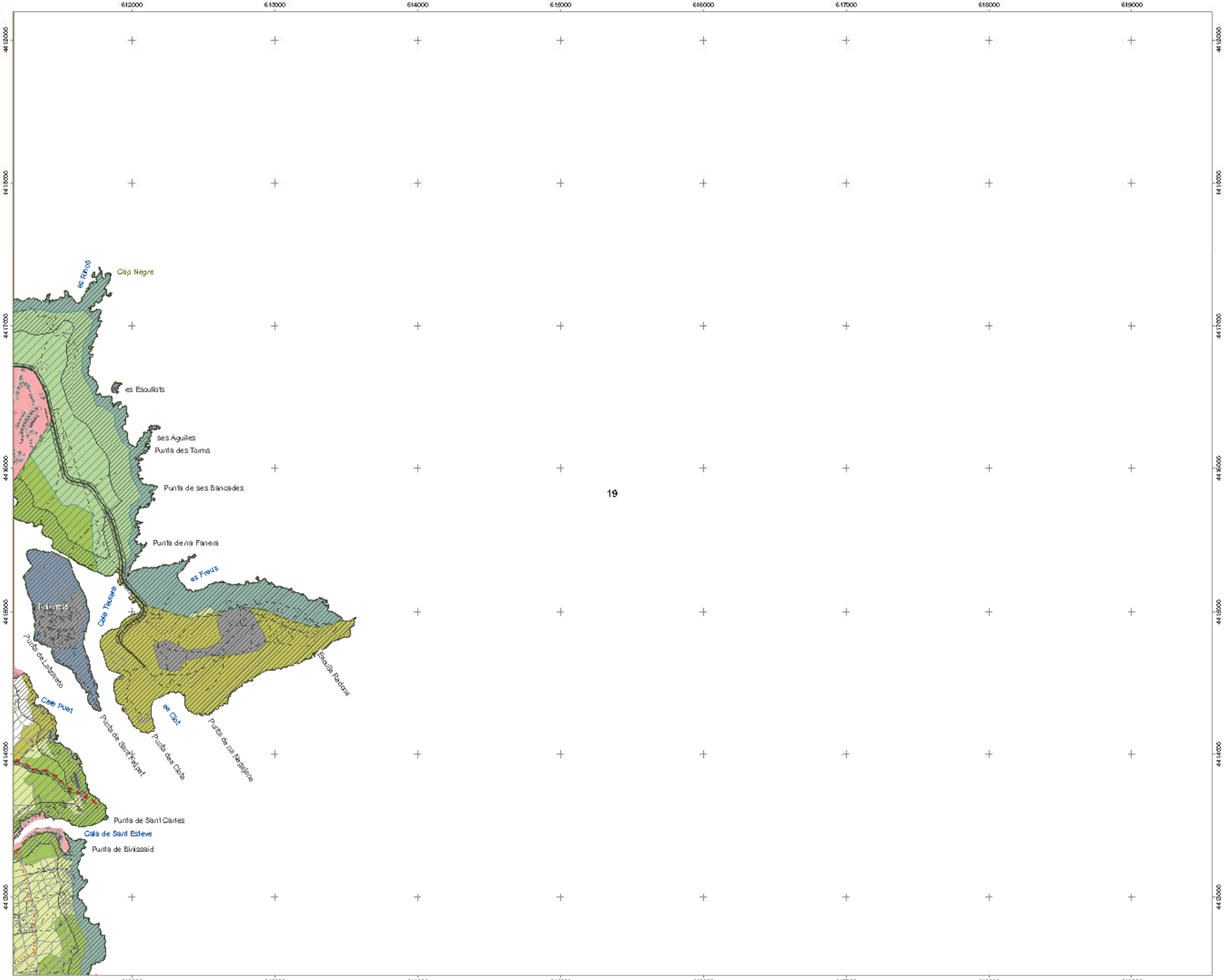

CONSELL INSULAR DE MENORCA

Sòl rústic protegit

Alt nivell de protecció

- Alzinar
- Aladern
- Zona humida
- Illot
- Vegetació rupícola
- Ullastrar
- Sistema dunar
- Barranc
- Zona de protecció costera (100 m)

Nivell de protecció normal

- Àrea natural d'especial interès (ANEI)
- Àrea natural d'interès territorial (ANIT)
- ANIT amb valor ambiental d'ANEI
- Àrea interès paisatgístic (AIP)
- Area rural d'interès paisatgísitc (ARIP)
- APT de carreteres
- APT de costa (500 m)

Sòl rústic comú

- Àrea de transició
- Area interès agrari
- Sòl rústic general

Nuclis rurals

- Nucli rural

Altres qualificacions

- Hortal d'oci
- Equipaments

Sòl ubà i urbanitzable

- Sòl urbà
- Sòl urbanitzable
- Area de reconversió territorial (ART)

Signes convencionals

- Xarxa primària
- Xarxa secundària
- Xarxa rural o local
- Camins
- Senders
- Camí real del nord
- Cami de cavalls
- Camí d'en Kane
- Límit municipal
- Edificis
- Torrents
- Parets seques

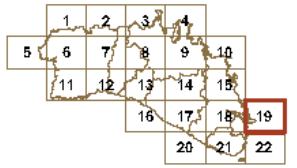

NORMA TERRITORIAL TRANSITÒRIA

Ordenació del sòl rústic

Abril de 2014

N

ETRS 89 FUS 31N

Escala 1:25000

0 500 1.000 m

full **19**

DEPARTAMENT D'ORDENACIÓ DEL TERRITORI DEL CIM

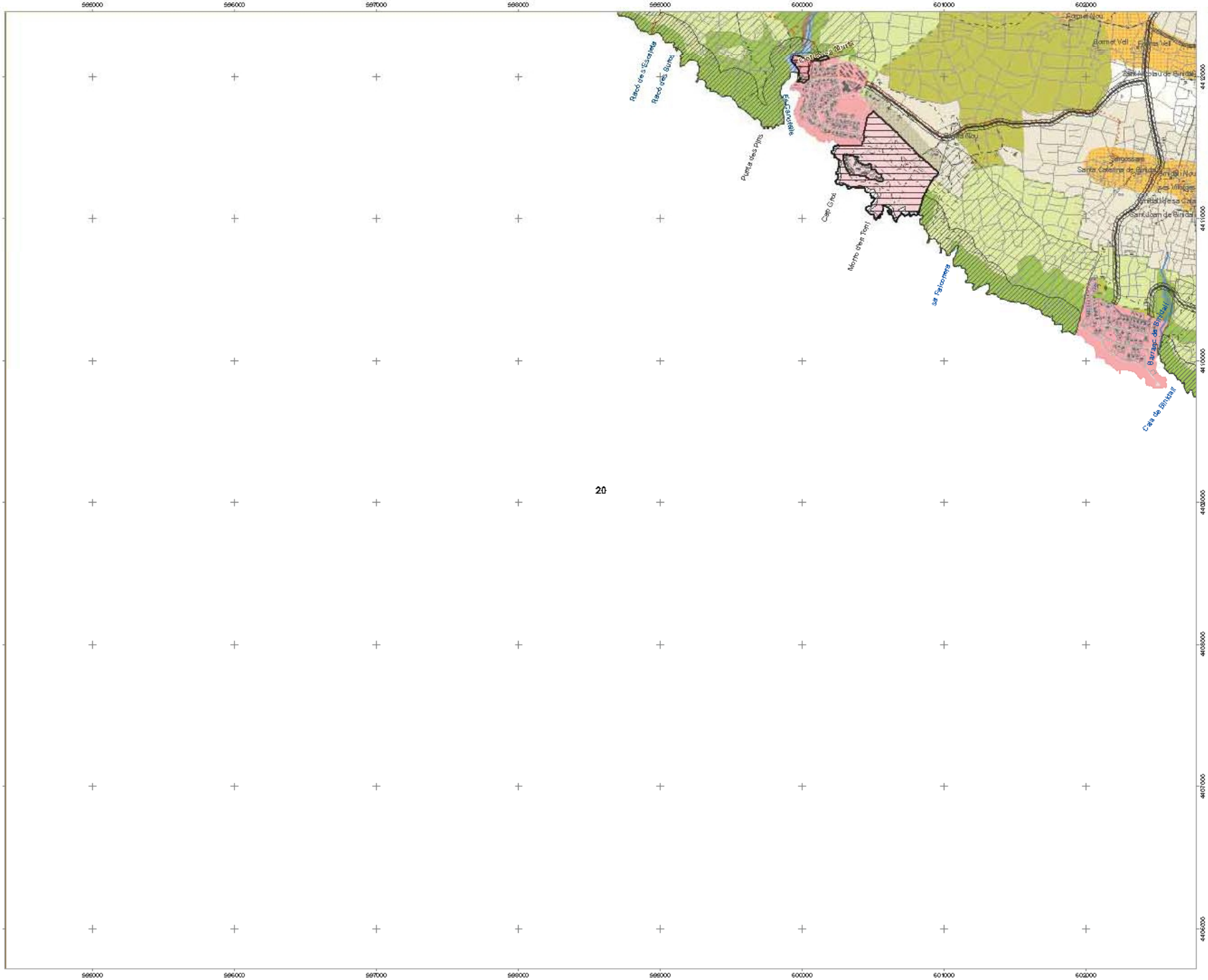

CONSELL INSULAR DE MENORCA

Sòl rústic protegit

Alt nivell de protecció

- Alzinar
- Aladern
- Zona humida
- Illot
- Vegetació rupícola
- Ullastrar
- Sistema dunar
- Barranc
- Zona de protecció costera (100 m)

Nivell de protecció normal

- Àrea natural d'especial interès (ANEI)
- Àrea natural d'interès territorial (ANIT)
- ANIT amb valor ambiental d'ANEI
- Àrea interès paisatgístic (AIP)
- Area rural d'interès paisatgísitc (ARIP)
- APT de carreteres
- APT de costa (500 m)

Sòl rústic comú

- Àrea de transició
- Area interès agrari
- Sòl rústic general

Nuclis rurals

- Nucli rural

Altres qualificacions

- Hortal d'oci
- Equipaments

Sòl ubà i urbanitzable

- Sòl urbà
- Sòl urbanitzable
- Area de reconversió territorial (ART)

Signes convencionals

- Xarxa primària
- Xarxa secundària
- Xarxa rural o local
- Camins
- Senders
- Camí real del nord
- Cami de cavalls
- Camí d'en Kane
- Límit municipal
- Edificis
- Torrents
- Parets seques

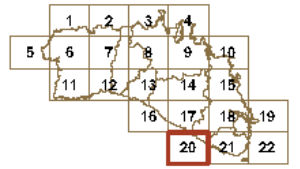

NORMA TERRITORIAL TRANSITÒRIA

Ordenació del sòl rústic

Abril de 2014

N

ETRS 89 FUS 31N

Escala 1:25000

0 500 1.000 m

full **20**

DEPARTAMENT D'ORDENACIÓ DEL TERRITORI DEL CIM

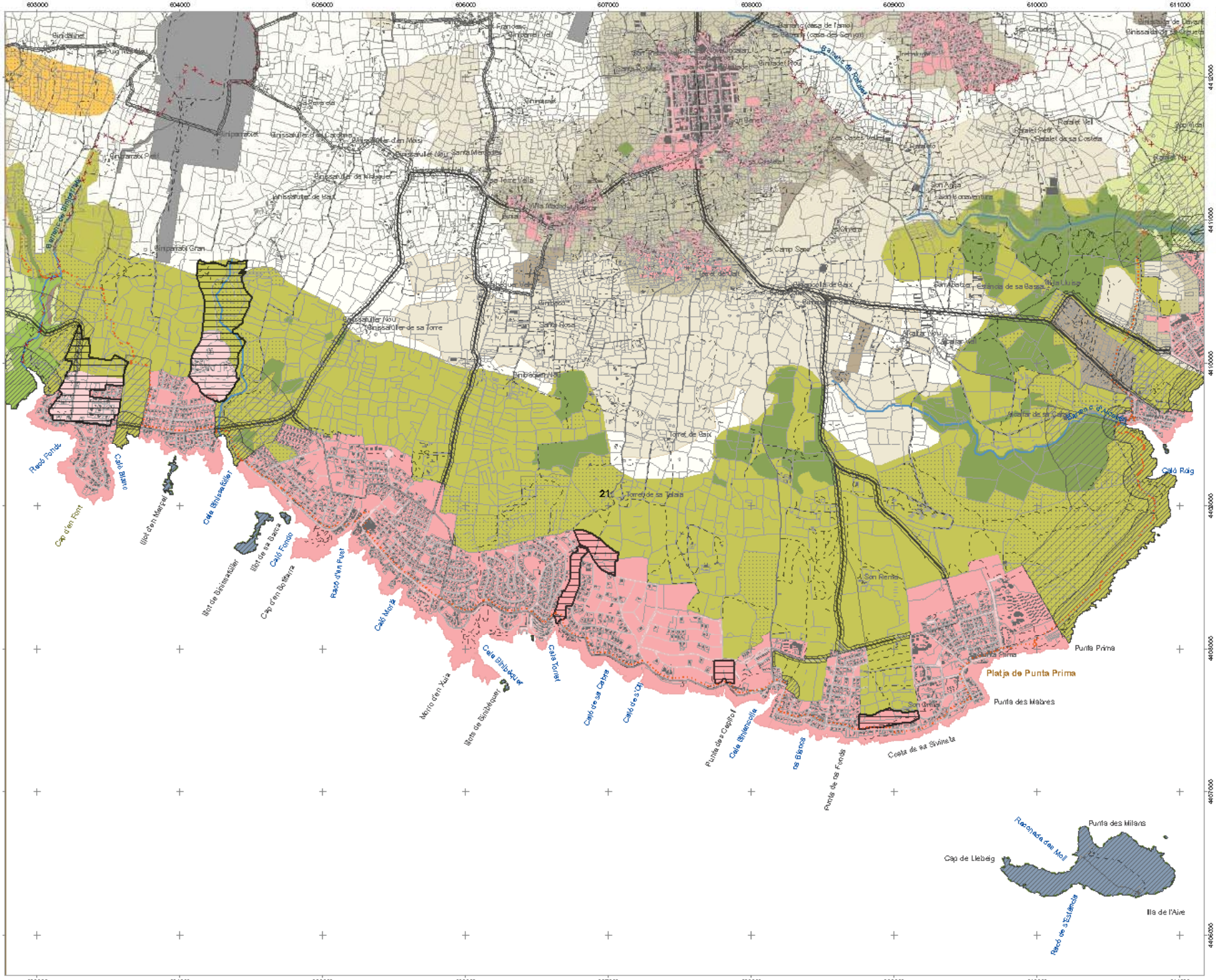
603000
604000
605000
606000
607000
608000
609000
610000
611000
4412000
4411000
4410000
4409000
4408000
4407000
4406000
Sòl rústic protegit
Alt nivell de protecció
Alzinar
Aladern
Zona humida
Illot
Vegetació rupícola
Ullastrar
Sistema dunar
Barranc
Zona de protecció costera (100 m)
Nivell de protecció normal
Àrea natural d'especial interès (ANEI)
Àrea natural d'interès territorial (ANIT)
ANIT amb valor ambiental d'ANEI
Àrea interès paisatgístic (AIP)
Area rural d'interès paisatgísitc (ARIP)
APT de carreteres
APT de costa (500 m)
Sòl rústic comú
Àrea de transició
Area interès agrari
Sòl rústic general
Nuclis rurals
Nucli rural
Altres qualificacions
Hortal d'oci
Equipaments
Sòl ubà i urbanitzable
Sòl urbà
Sòl urbanitzable
Area de reconversió territorial (ART)
Signes convencionals
Xarxa primària
Xarxa secundària
Xarxa rural o local
Camins
Senders
Camí real del nord
Cami de cavalls
Camí d'en Kane
Límit municipal
Edificis
Torrents
Parets seques
1
2
3
4
5
6
7
8
9
10
11
12
13
14
15
16
17
18
19
20
21
22
NORMA TERRITORIAL TRANSITÒRIA
Ordenació del sòl rústic
Abril de 2014
ETRS 89 FUS 31N
Escala 1:25000
0
500
1.000 m
full
21
DEPARTAMENT D'ORDENACIÓ DEL TERRITORI DEL CIM
Raco Ponde
Cala Blanca
Cap d'en Font
Illot d'en Marrel
Cala Binimetrallar
Illot de Binimetrallar
Illot de sa Banca
Cala Fonda
Cap d'en Barberia
Racó d'en Puset
Cala Morta
Morro d'en Xuia
Illots de Binibèquer
Cala Binibèquer
Cala Torret
Cala de sa Calma
Cala de s'Oli
Punta de s'Esperitell
Cala Binimella
Illots Blancs
Punta de ses Fonts
Costa de sa Sivineta
Punta Prima
Platja de Punta Prima
Punta des Mèdres
Son Remiu
Torret de Baix
Binisafúller Nou
Binisafúller de sa Torre
Binisafúller de Mateu
Binisafúller d'en Mas
Binisafúller de Vent
Binisafúller de les Cardines
Binisafúller Petit
Binisafúller Vell
Binisafúller de Dalt
Binisafúller de Baix
Binisafúller de Dins
Binisafúller de Fora
Binisafúller de Devant
Binisafúller de les Figueres
Binisafúller de Sa Figuera
Binisafúller de Sa Figueretta
Binisafúller de Sa Figueretta Petita
Binisafúller de Sa Figueretta Gran
Binisafúller de Sa Figueretta Vell
Binisafúller de Sa Figueretta Nou
Binisafúller de Sa Figueretta Petit

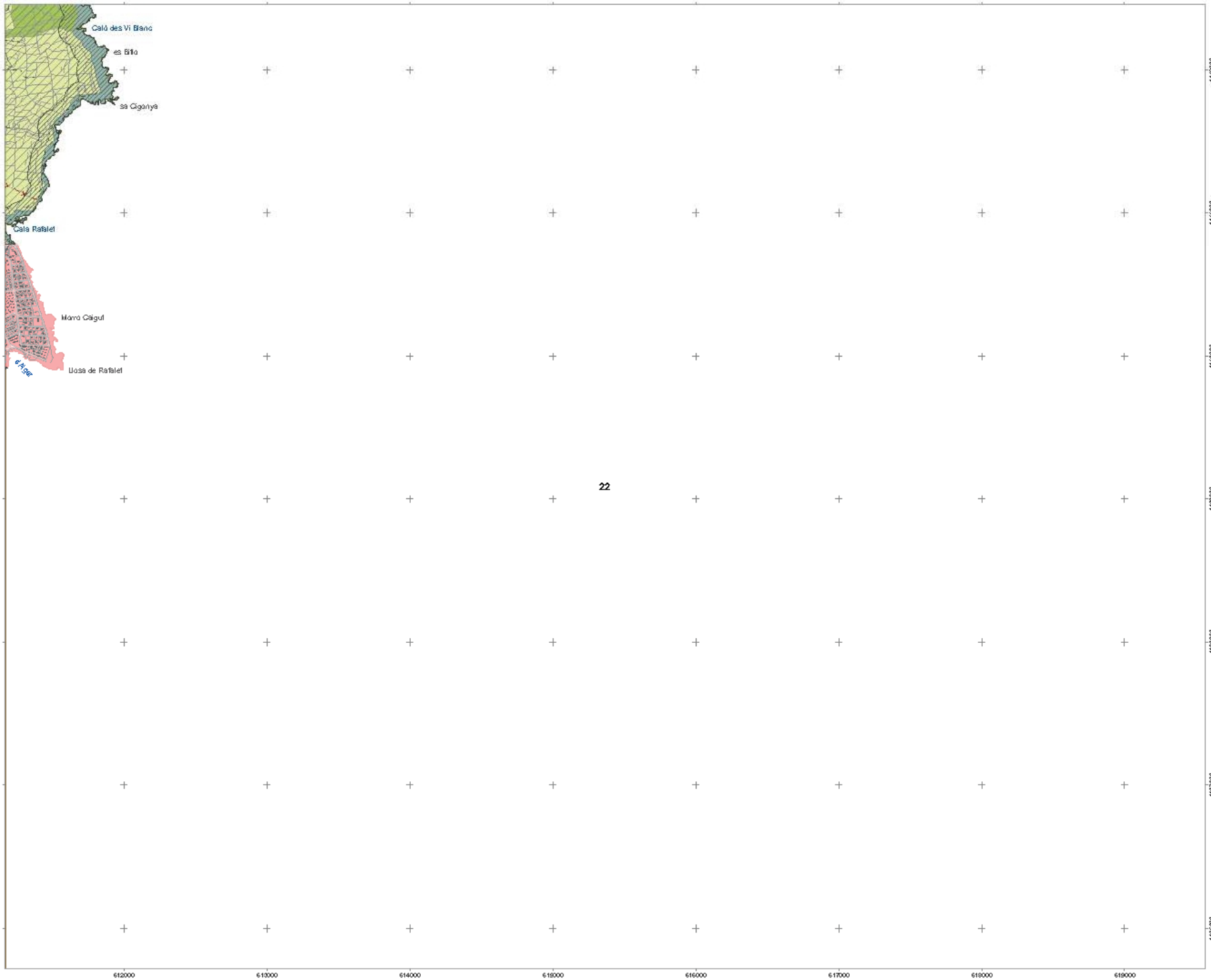

CONSELL INSULAR DE MENORCA

Sòl rústic protegit

Alt nivell de protecció

- Alzinar
- Aladern
- Zona humida
- Illot
- Vegetació rupícola
- Ullastrar
- Sistema dunar
- Barranc
- Zona de protecció costera (100 m)

Nivell de protecció normal

- Àrea natural d'especial interès (ANEI)
- Àrea natural d'interès territorial (ANIT)
- ANIT amb valor ambiental d'ANEI
- Àrea interès paisatgístic (AIP)
- Area rural d'interès paisatgísitc (ARIP)
- APT de carreteres
- APT de costa (500 m)

Sòl rústic comú

- Àrea de transició
- Area interès agrari
- Sòl rústic general

Nuclis rurals

- Nucli rural

Altres qualificacions

- Hortal d'oci
- Equipaments

Sòl urbà i urbanitzable

- Sòl urbà
- Sòl urbanitzable
- Area de reconversió territorial (ART)

Signes convencionals

- Xarxa primària
- Xarxa secundària
- Xarxa rural o local
- Camins
- Senders
- Camí real del nord
- Camí de cavalls
- Camí d'en Kane
- Límit municipal
- Edificis
- Torrents
- Parets seques

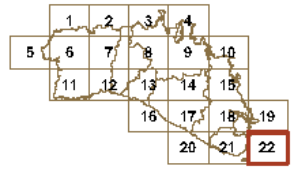

NORMA TERRITORIAL TRANSITÒRIA

Ordenació del sòl rústic

Abril de 2014

N

ETRS 89 FUS 31N

Escala 1:25000

0 500 1.000 m

full

22

DEPARTAMENT D'ORDENACIÓ DEL TERRITORI DEL CIM

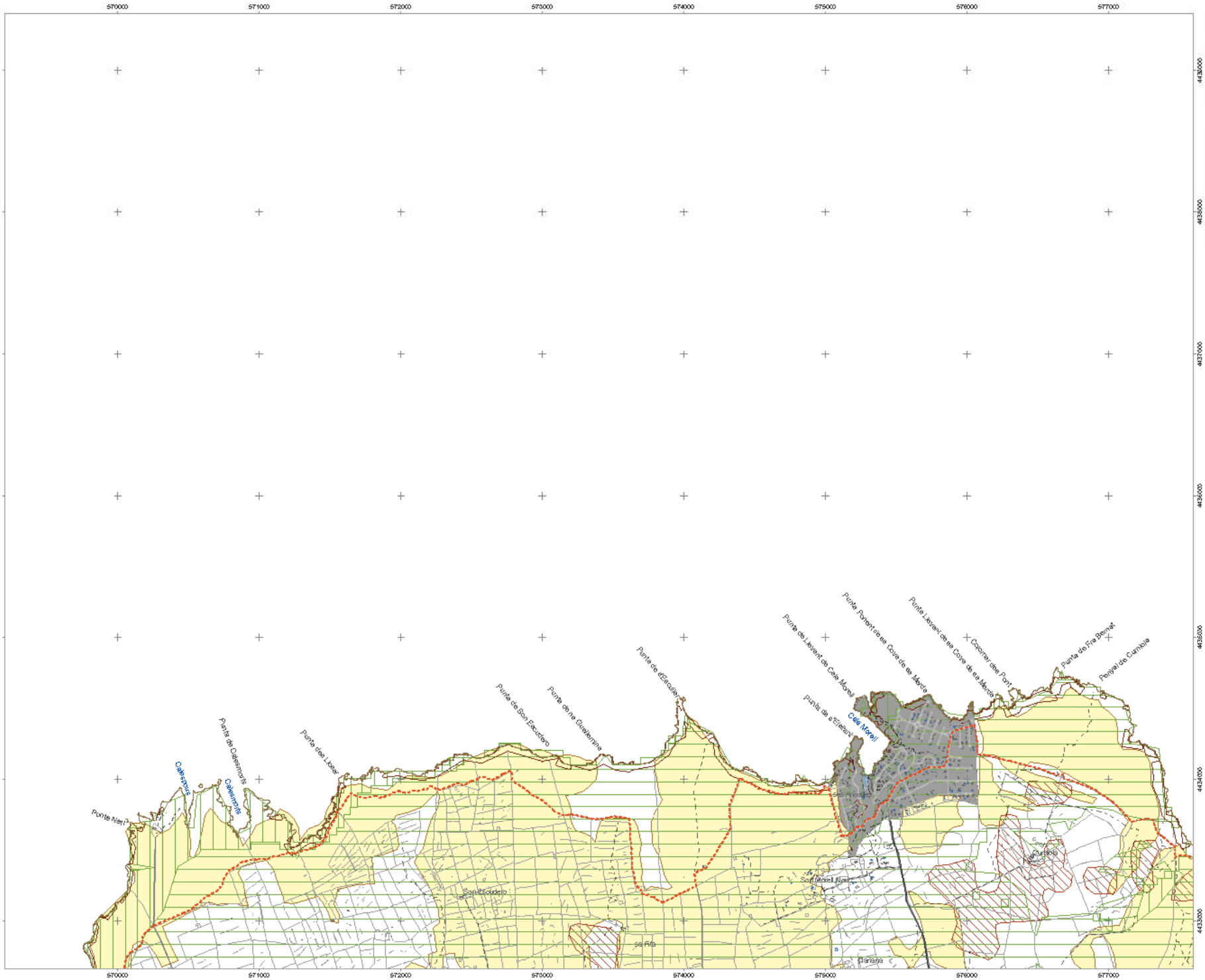

CONSELL INSULAR DE MENORCA

Riscs

- Risc de despreniments

Risc de contaminació d'aqüífers

- Vulnerabilitat alta
- Vulnerabilitat moderada

Risc d'erosió

- Alt (>26T/ha/any)
- Mig (de 6 a 26T/ha/any)

Risc d'incendis

- Risc Alt
- Risc Molt alt
- Risc Extrem

- Risc d'inundació

Signes convencionals

- Xarxa primària
- Xarxa secundària
- Xarxa rural o local
- Camins
- Senders
- Límit municipal
- Camí real del nord
- Camí de cavalls
- Camí d'en Kane
- Edificis
- Torrents
- Parets seques
- Sòl urbà
- Sòl urbanitzable

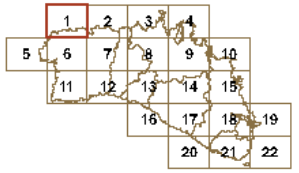

NORMA TERRITORIAL TRANSITÒRIA

Protecció de riscs

Abril de 2014

N

ETRS 89 FUS 31N

Escala 1:25000

0 250 500 1.000 m

full 1

DEPARTAMENT D'ORDENACIÓ DEL TERRITORI DEL CIM

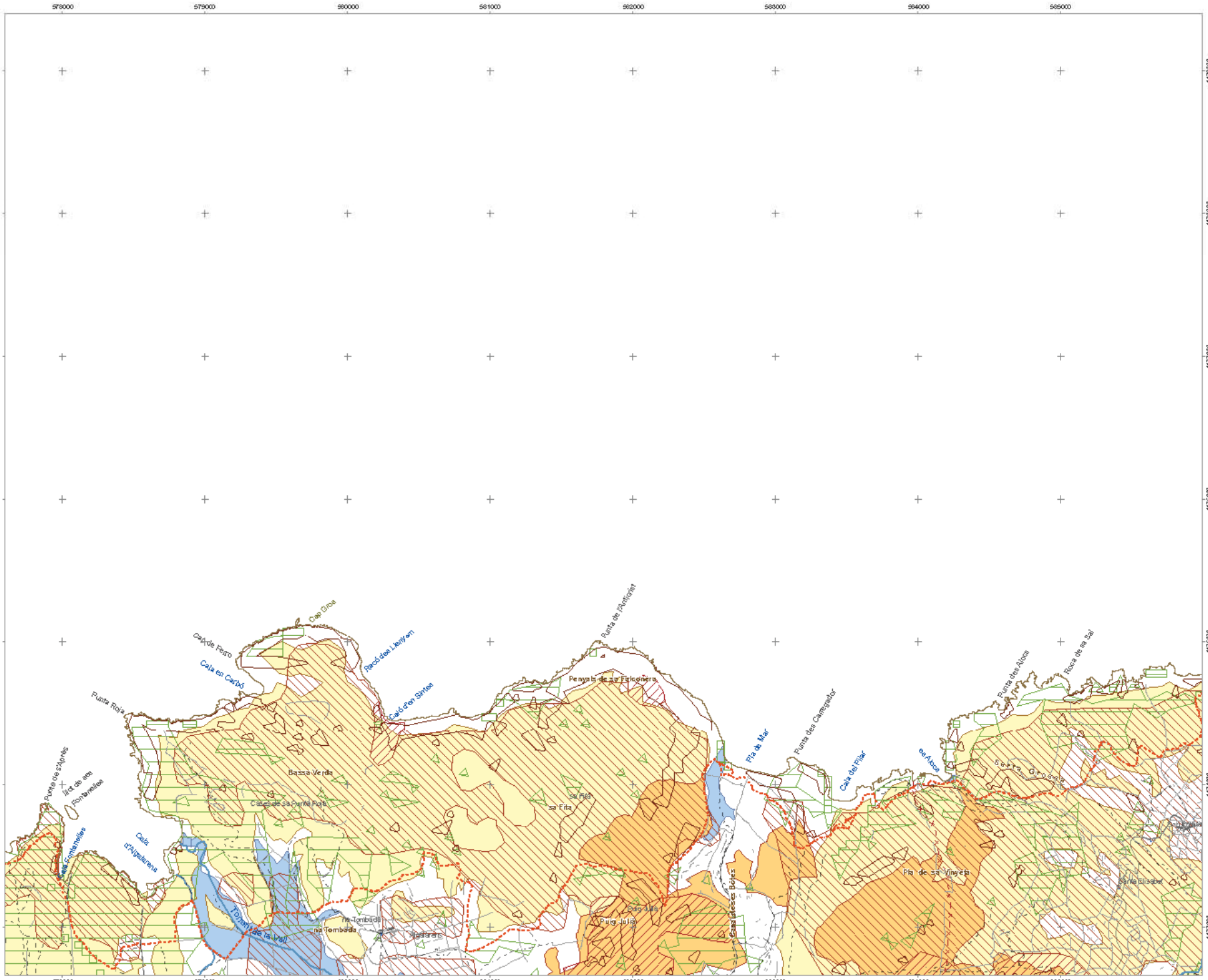

CONSELL INSULAR DE MENORCA

Riscs

- Risc de despreniments

Risc de contaminació d'aqüífers

- Vulnerabilitat alta
- Vulnerabilitat moderada

Risc d'erosió

- Alt (>26T/ha/any)
- Mig (de 6 a 26T/ha/any)

Risc d'incendis

- Risc Alt
- Risc Molt alt
- Risc Extrem
- Risc d'inundació

Signes convencionals

- Xarxa primària
- Xarxa secundària
- Xarxa rural o local
- Camins
- Senders
- Camí real del nord
- Camí de cavalls
- Camí d'en Kane
- Límit municipal
- Edificis
- Torrents
- Parets seques
- Sòl urbà
- Sòl urbanitzable

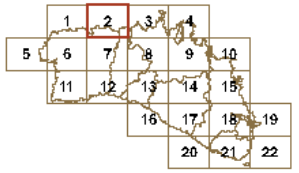

NORMA TERRITORIAL TRANSITÒRIA

Protecció de riscs

Abril de 2014

N

ETRS 89 FUS 31N

Escala 1:25000

0 250 500 1.000 m

full 2

DEPARTAMENT D'ORDENACIÓ DEL TERRITORI DEL CIM

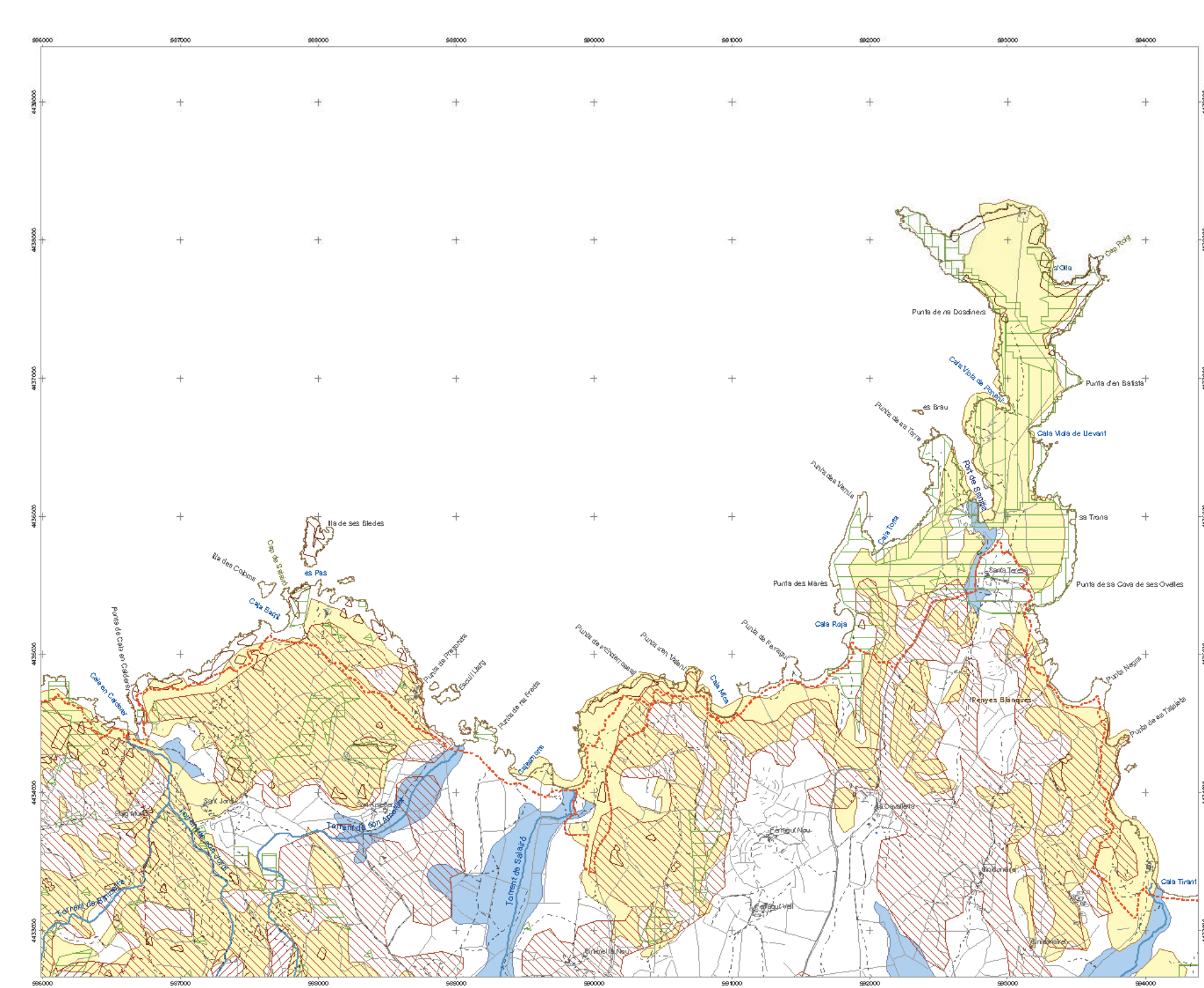

CONSELL INSULAR DE MENORCA

Riscs

- Risc de despreniments

Risc de contaminació d'aqüífers

- Vulnerabilitat alta
- Vulnerabilitat moderada

Risc d'erosió

- Alt (>26T/ha/any)
- Mig (de 6 a 26T/ha/any)

Risc d'incendis

- Risc Alt
- Risc Molt alt
- Risc Extrem
- Risc d'inundació

Signes convencionals

- Xarxa primària
- Xarxa secundària
- Xarxa rural o local
- Camins
- Senders
- Límit municipal
- Camí real del nord
- Camí de cavalls
- Camí d'en Kane
- Edificis
- Torrents
- Parets seques
- Sòl urbà
- Sòl urbanitzable

1	2	3	4						
5	6	7	8	9	10				
	11	12	13	14	15				
			16	17	18	19			
				20	21	22			

NORMA TERRITORIAL TRANSITÒRIA

Protecció de riscs

Abril de 2014

N

ETRS 89 FUS 31N

Escala 1:25000

0 250 500 1000 m

full 3

DEPARTAMENT D'ORDENACIÓ DEL TERRITORI DEL CIM

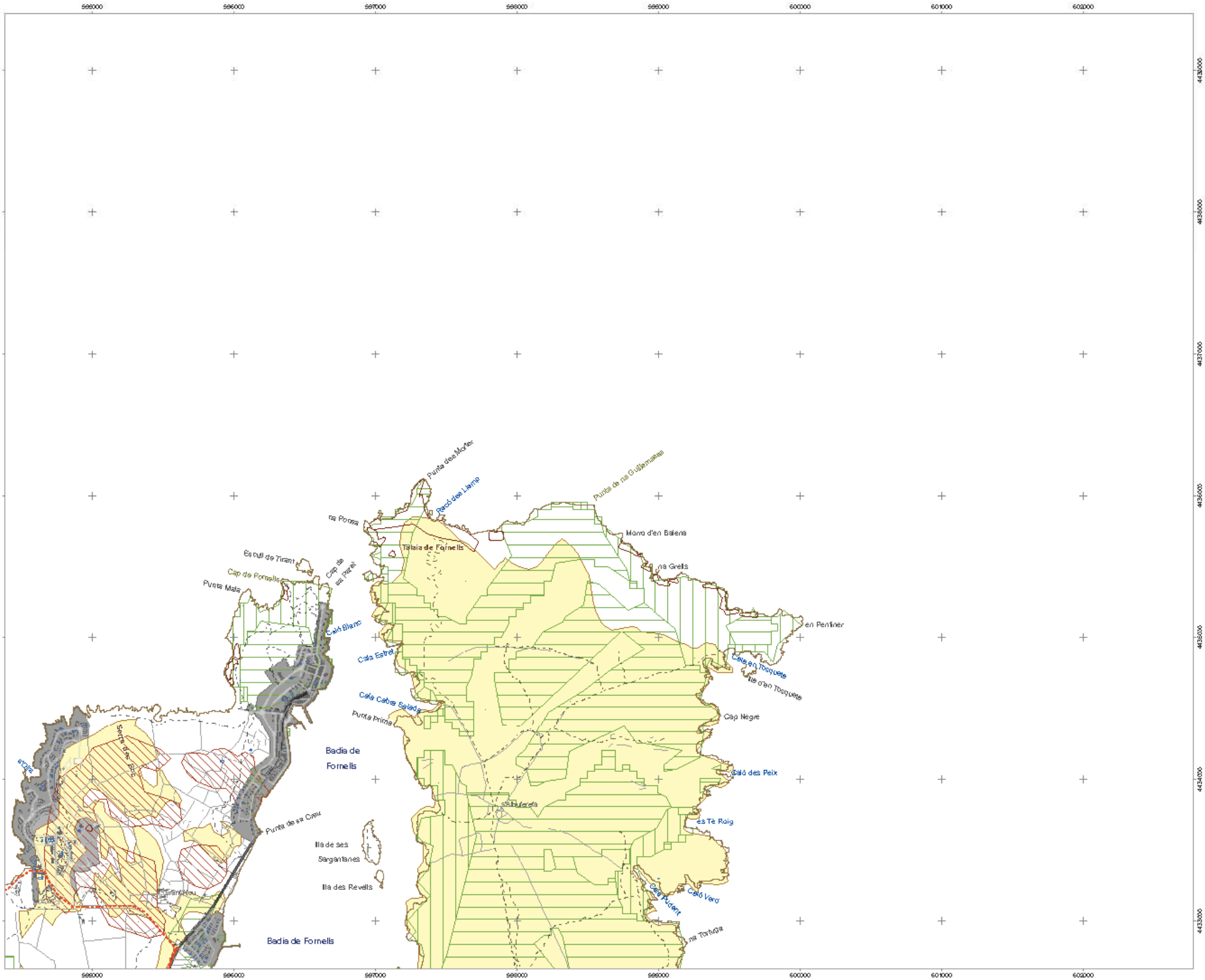

CONSELL INSULAR DE MENORCA

Riscs

- Risc de despreniments

Risc de contaminació d'aqüífers

- Vulnerabilitat alta
- Vulnerabilitat moderada

Risc d'erosió

- Alt (>26T/ha/any)
- Mig (de 6 a 26T/ha/any)

Risc d'incendis

- Risc Alt
- Risc Molt alt
- Risc Extrem

- Risc d'inundació

Signes convencionals

- Xarxa primària
- Xarxa secundària
- Xarxa rural o local
- Camins
- Senders
- Límit municipal
- Camí real del nord
- Camí de cavalls
- Camí d'en Kane
- Edificis
- Torrents
- Parets seques
- Sòl urbà
- Sòl urbanitzable

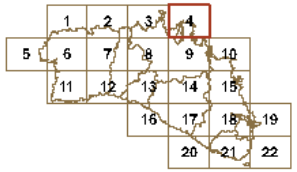

NORMA TERRITORIAL TRANSITÒRIA

Protecció de riscs

Abril de 2014

N

ETRS 89 FUS 31N

Escala 1:25000

0 250 500 1.000 m

full 4

DEPARTAMENT D'ORDENACIÓ DEL TERRITORI DEL CIM

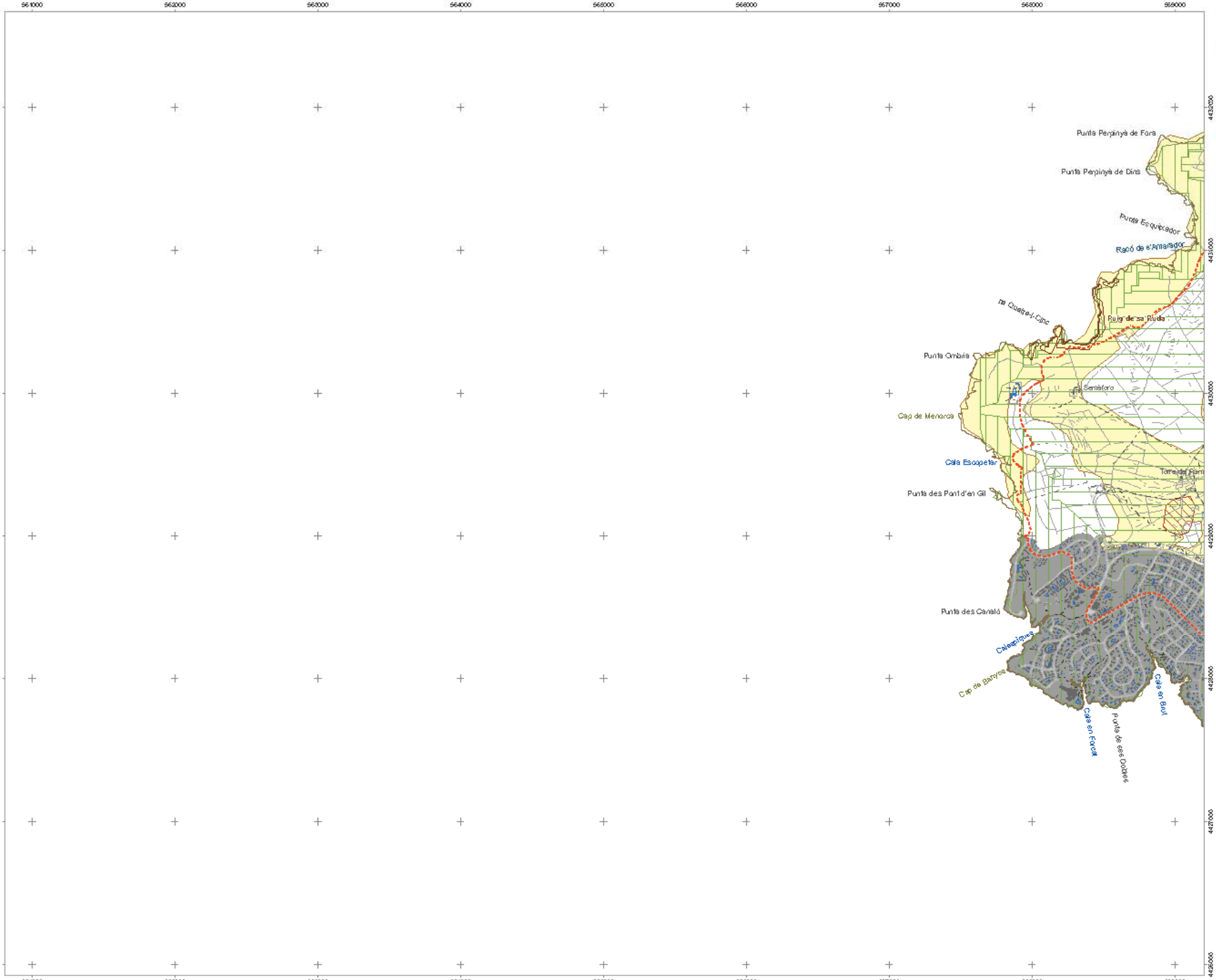

CONSELL INSULAR DE MENORCA

Riscs

- Risc de despreniments

Risc de contaminació d'aqüífers

- Vulnerabilitat alta
- Vulnerabilitat moderada

Risc d'erosió

- Alt (>26T/ha/any)
- Mig (de 6 a 26T/ha/any)

Risc d'incendis

- Risc Alt
- Risc Molt alt
- Risc Extrem

- Risc d'inundació

Signes convencionals

- Xarxa primària
- Xarxa secundària
- Xarxa rural o local
- Camins
- Senders
- Límit municipal
- Camí real del nord
- Camí de cavalls
- Camí d'en Kane

Edificis | Torrents | Parets seques

Sòl urbà | Sòl urbanitzable

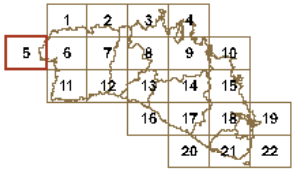

NORMA TERRITORIAL TRANSITÒRIA

Protecció de riscs

Abril de 2014

N

ETRS 89 FUS 31N
Escala 1:25000

0 250 500 1000 m

full 5

DEPARTAMENT D'ORDENACIÓ DEL TERRITORI DEL CIM

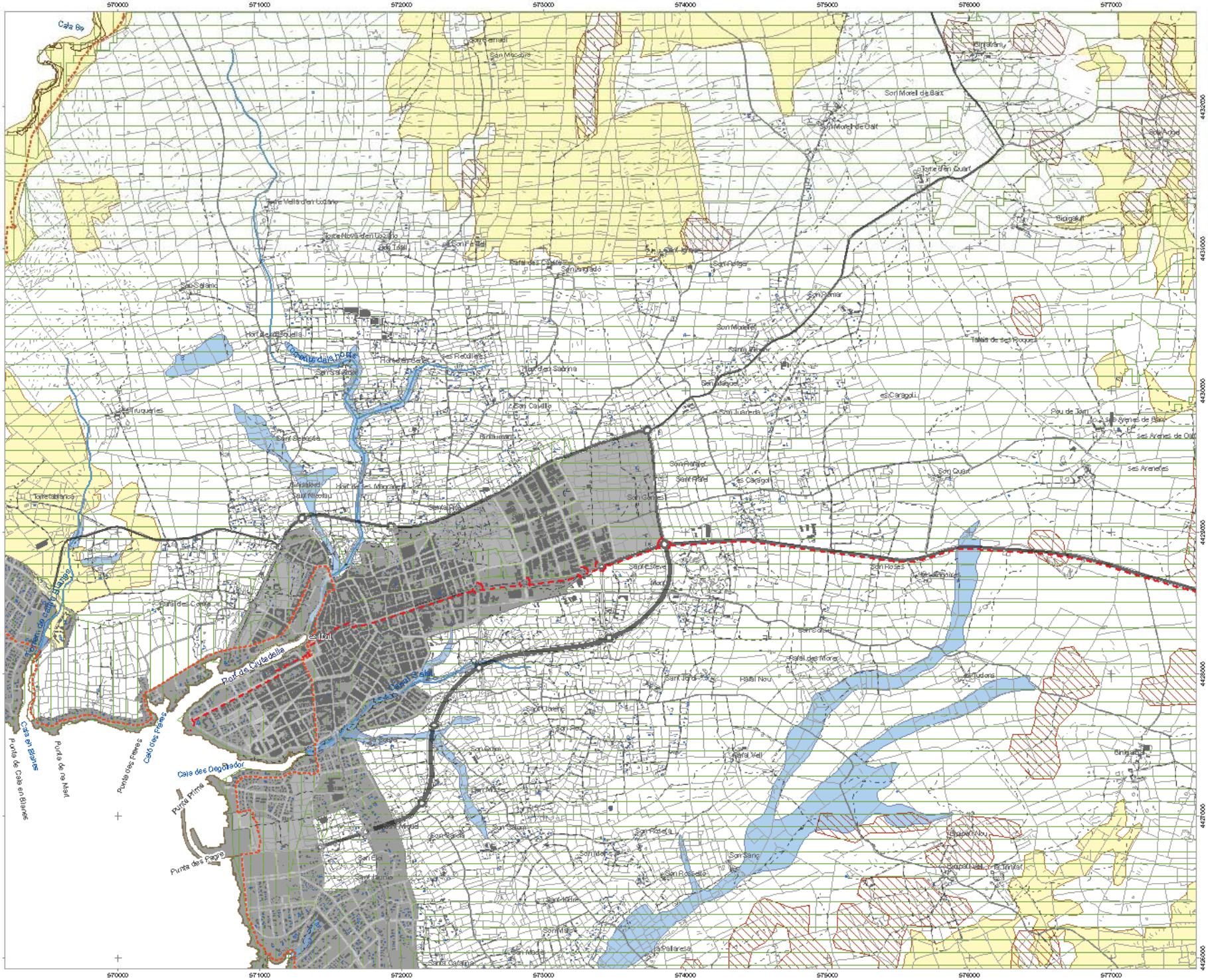
570000
571000
572000
573000
574000
575000
576000
577000
4432000
4431000
4430000
4429000
4428000
4427000
4426000
Cala Biar
Cala en Blanes
Punta de Cala en Blanes
Punta de re Mort
Punta des Pares
Cala des Pares
Cala des Degollador
Punta Prima
Punta des Payge
Port de Ciutadella
Canal Salat
Torrent de Cala Blanca
Torrent dels Horts
Torrent de Son Saura
Torrent de Son Bou
Torrent de Son Xoriguer
Torrent de Son Morell
Torrent de Son Quart
Torrent de Son Bosch
Torrent de Son Pons
Torrent de Son Vidal
Torrent de Son Mercadal
Torrent de Son Mercadal
Torrent de Son Mercad

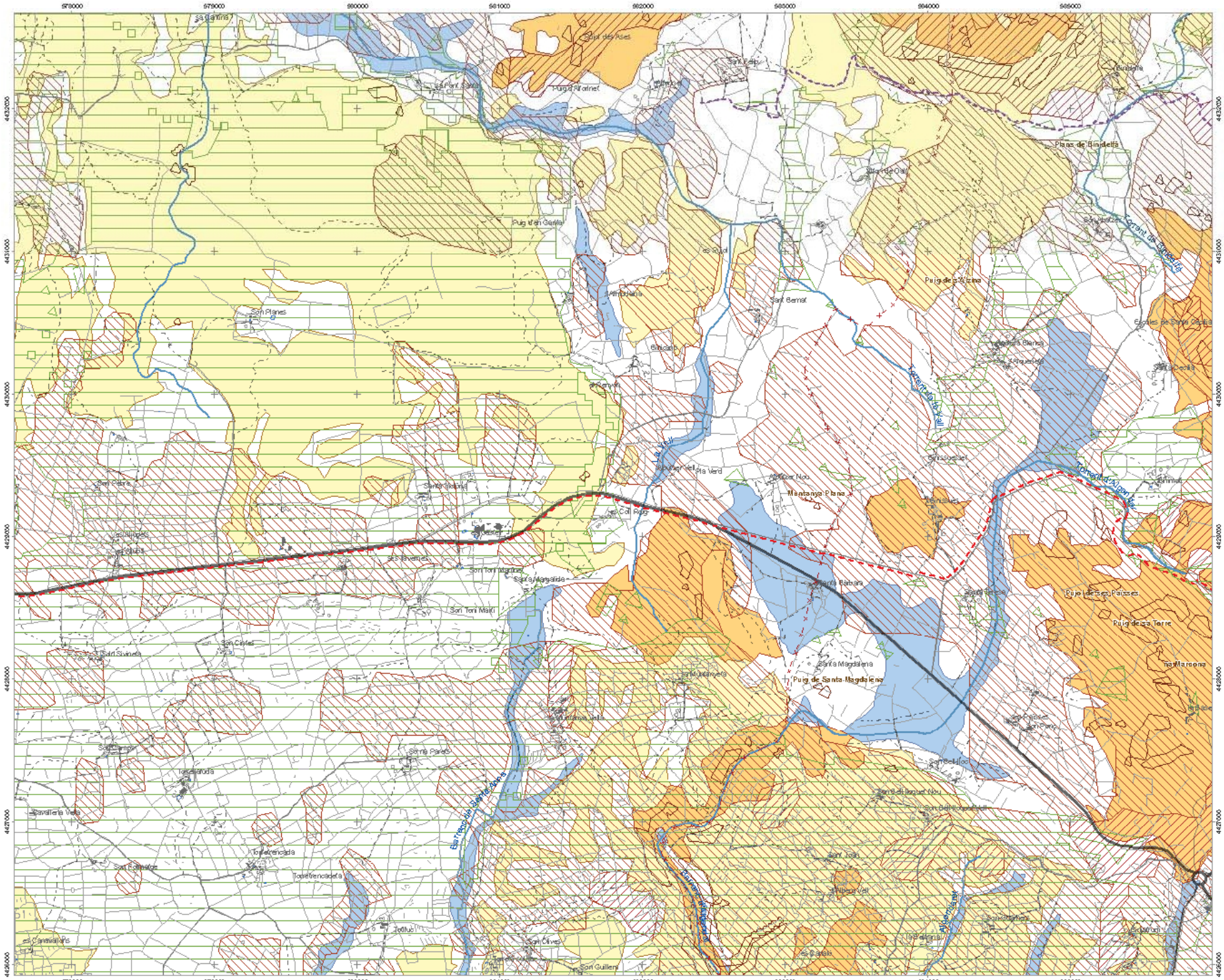

CONSELL INSULAR DE MENORCA

Riscs

- Risc de despreniments

Risc de contaminació d'aqüífers

- Vulnerabilitat alta
- Vulnerabilitat moderada

Risc d'erosió

- Alt (>26T/ha/any)
- Mig (de 6 a 26T/ha/any)

Risc d'incendis

- Risc Alt
- Risc Molt alt
- Risc Extrem

- Risc d'inundació

Signes convencionals

- Xarxa primària
- Xarxa secundària
- Xarxa rural o local
- Camins
- Senders
- Límit municipal
- Camí real del nord
- Camí de cavalls
- Camí d'en Kane

Edificis | Torrents | Parets seques

Sòl urbà | Sòl urbanitzable

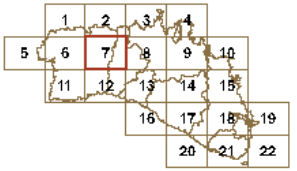

NORMA TERRITORIAL TRANSITÒRIA

Protecció de riscs

Abril de 2014

N

ETRS 89 FUS 31N

Escala 1:25000

0 250 500 1000 m

full 7

DEPARTAMENT D'ORDENACIÓ DEL TERRITORI DEL CIM

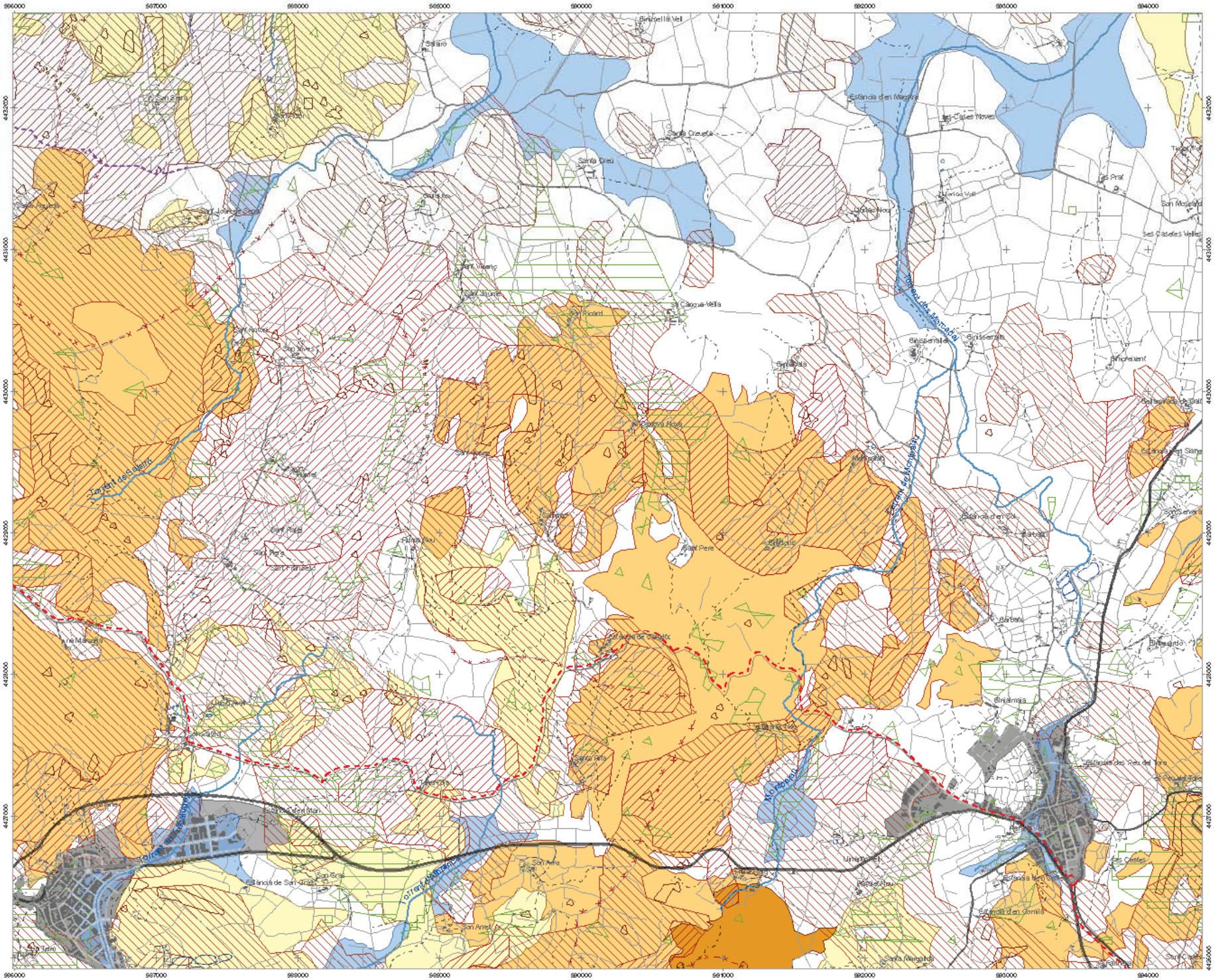

CONSELL INSULAR DE MENORCA

Riscs

- Risc de despreniments

Risc de contaminació d'aqüífers

- Vulnerabilitat alta
- Vulnerabilitat moderada

Risc d'erosió

- Alt (>26T/ha/any)
- Mig (de 6 a 26T/ha/any)

Risc d'incendis

- Risc Alt
- Risc Molt alt
- Risc Extrem

Risc d'inundació

Signes convencionals

- Xarxa primària
- Xarxa secundària
- Xarxa rural o local
- Camins
- Senders
- Límit municipal
- Camí real del nord
- Camí de cavalls
- Camí d'en Kane
- Edificis
- Torrents
- Parets seques
- Sòl urbà
- Sòl urbanitzable

1	2	3	4			
5	6	7	8	9	10	
	11	12	13	14	15	
			16	17	18	19
				20	21	22

NORMA TERRITORIAL TRANSITÒRIA

Protecció de riscs

Abril de 2014

N

ETRS 89 FUS 31N

Escala 1:25000

0 250 500 1000 m

full 8

DEPARTAMENT D'ORDENACIÓ DEL TERRITORI DEL CIM

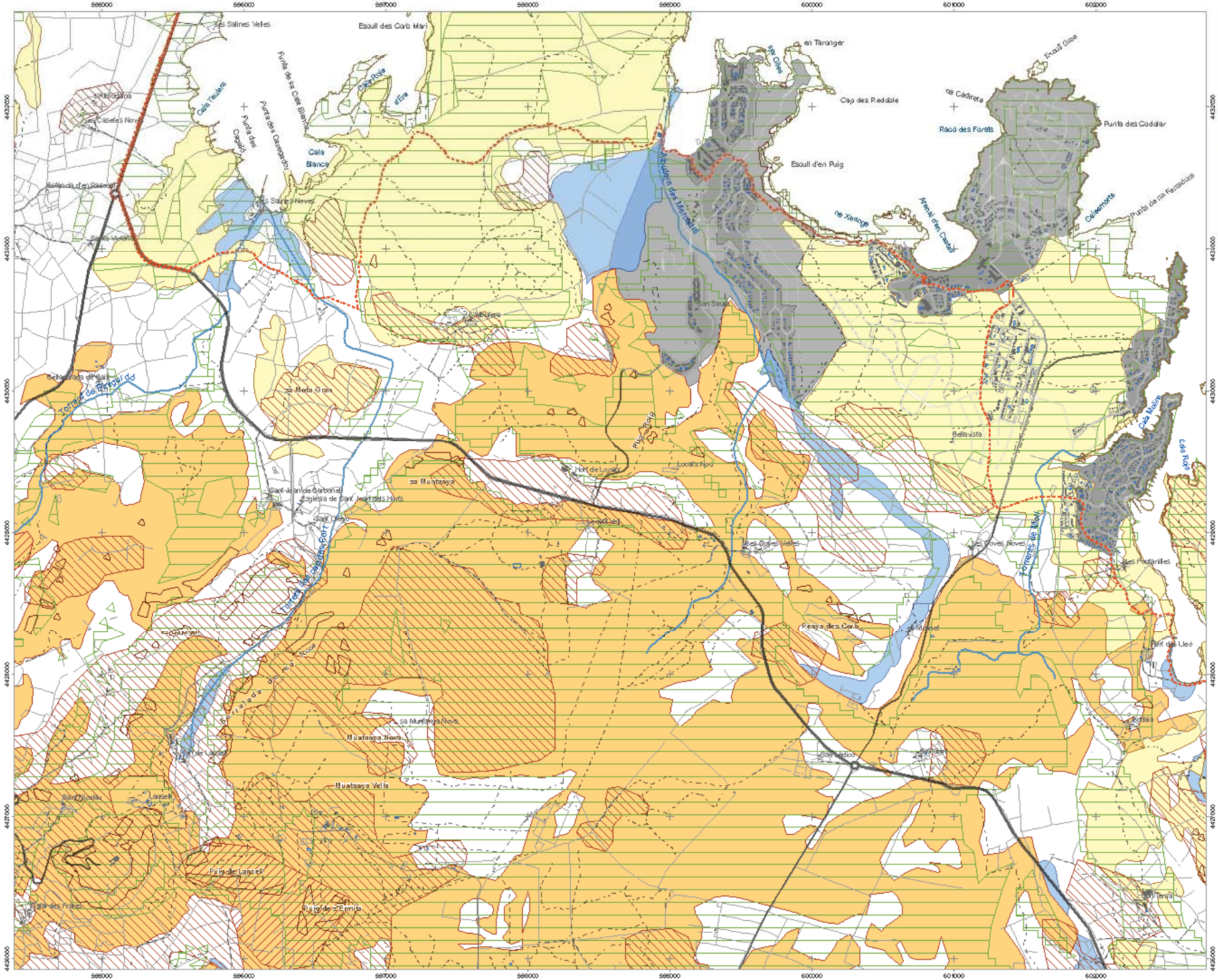
Riscs
Risc de despreniments
Risc de contaminació d'aqüífers
Vulnerabilitat alta
Vulnerabilitat moderada
Risc d'erosió
Alt (>26T/ha/any)
Mig (de 6 a 26T/ha/any)
Risc d'incendis
Risc Alt
Risc Molt alt
Risc Extrem
Risc d'inundació
Signes convencionals
Xarxa primària
Xarxa secundària
Xarxa rural o local
Camins
Senders
Límit municipal
Camí real del nord
Camí de cavalls
Camí d'en Kane
Edificis
Torrents
Parets seques
Sòl urbà
Sòl urbanitzable
1 2 3 4
5 6 7 8 9 10
11 12 13 14 15
16 17 18 19
20 21 22
NORMA TERRITORIAL TRANSITÒRIA
Protecció de riscs
Abril de 2014
ETRS 89 FUS 31N
Escala 1:25000
0 250 500 1000 m
full
9
DEPARTAMENT D'ORDENACIÓ DEL TERRITORI DEL CIM

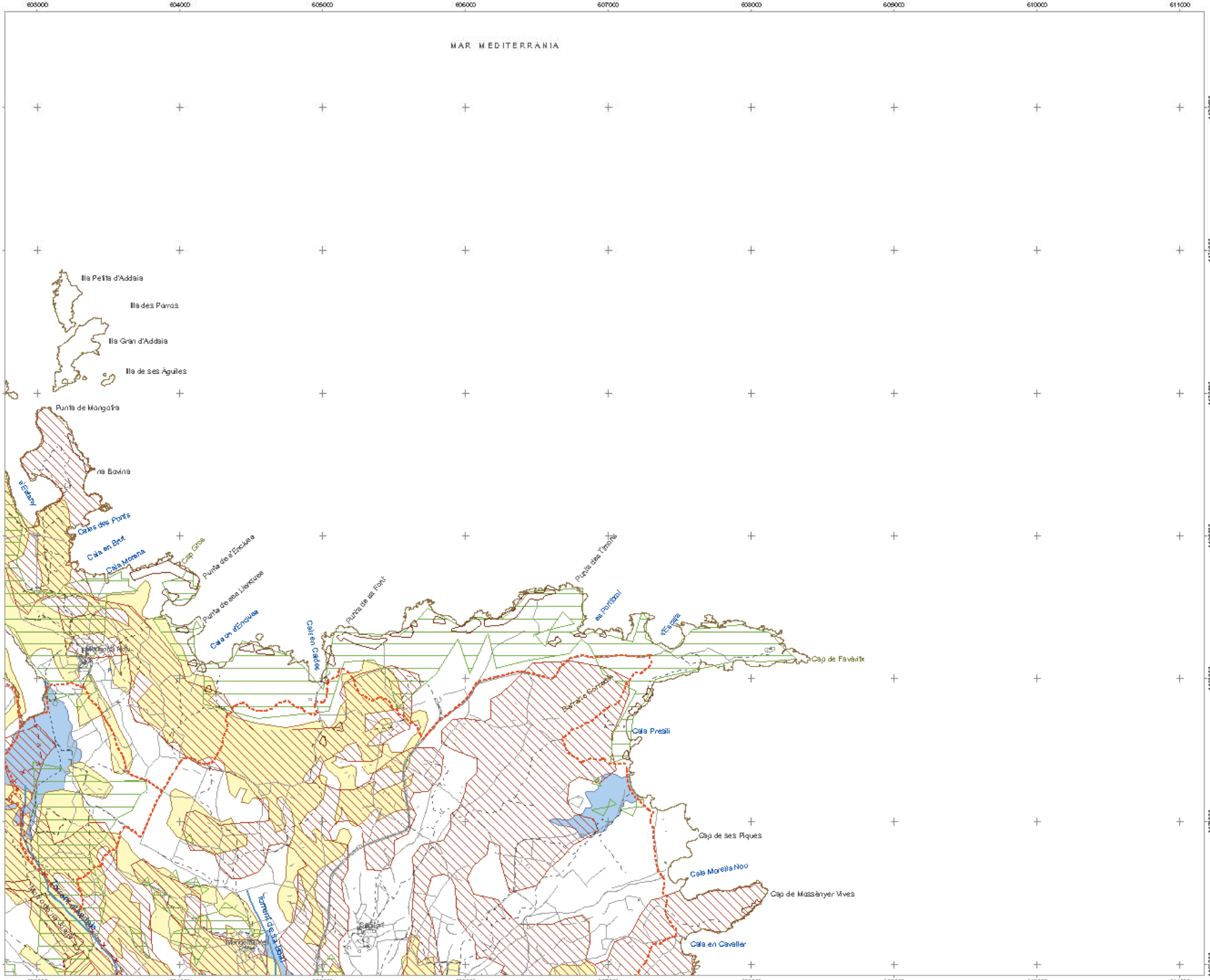

CONSELL INSULAR DE MENORCA

Riscs

- Risc de despreniments

Risc de contaminació d'aqüífers

- Vulnerabilitat alta
- Vulnerabilitat moderada

Risc d'erosió

- Alt (>26T/ha/any)
- Mig (de 6 a 26T/ha/any)

Risc d'incendis

- Risc Alt
- Risc Molt alt
- Risc Extrem

- Risc d'inundació

Signes convencionals

- Xarxa primària
- Xarxa secundària
- Xarxa rural o local
- Camins
- Senders
- Límit municipal
- Camí real del nord
- Camí de cavalls
- Camí d'en Kane
- Edificis
- Torrents
- Parets seques
- Sòl urbà
- Sòl urbanitzable

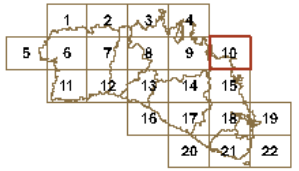

NORMA TERRITORIAL TRANSITÒRIA

Protecció de riscs

Abril de 2014

N

ETRS 89 FUS 31N

Escala 1:25000

0 250 500 1000 m

full **10**

DEPARTAMENT D'ORDENACIÓ DEL TERRITORI DEL CIM

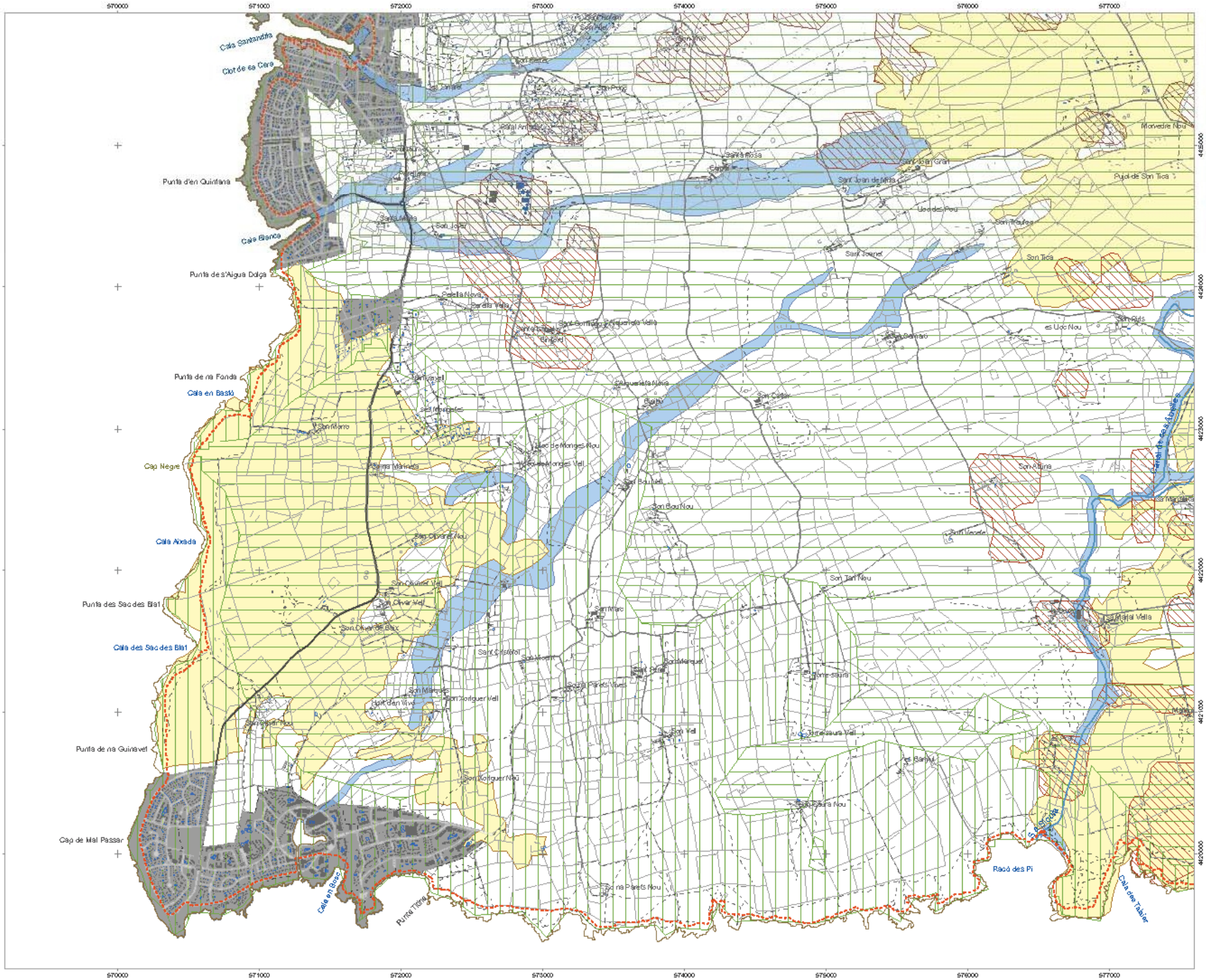

CONSELL INSULAR DE MENORCA

Riscs

- Risc de despreniments

Risc de contaminació d'aqüífers

- Vulnerabilitat alta
- Vulnerabilitat moderada

Risc d'erosió

- Alt (>26T/ha/any)
- Mig (de 6 a 26T/ha/any)

Risc d'incendis

- Risc Alt
- Risc Molt alt
- Risc Extrem
- Risc d'inundació

Signes convencionals

- Xarxa primària
- Xarxa secundària
- Xarxa rural o local
- Camins
- Senders
- Límit municipal
- Camí real del nord
- Camí de cavalls
- Camí d'en Kane

Edificis | Torrents | Parets seques

Sòl urbà | Sòl urbanitzable

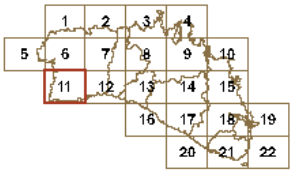

NORMA TERRITORIAL TRANSITÒRIA

Protecció de riscs

Abril de 2014

N

ETRS 89 FUS 31N

Escala 1:25000

0 250 500 1.000 m

full **11**

DEPARTAMENT D'ORDENACIÓ DEL TERRITORI DEL CIM

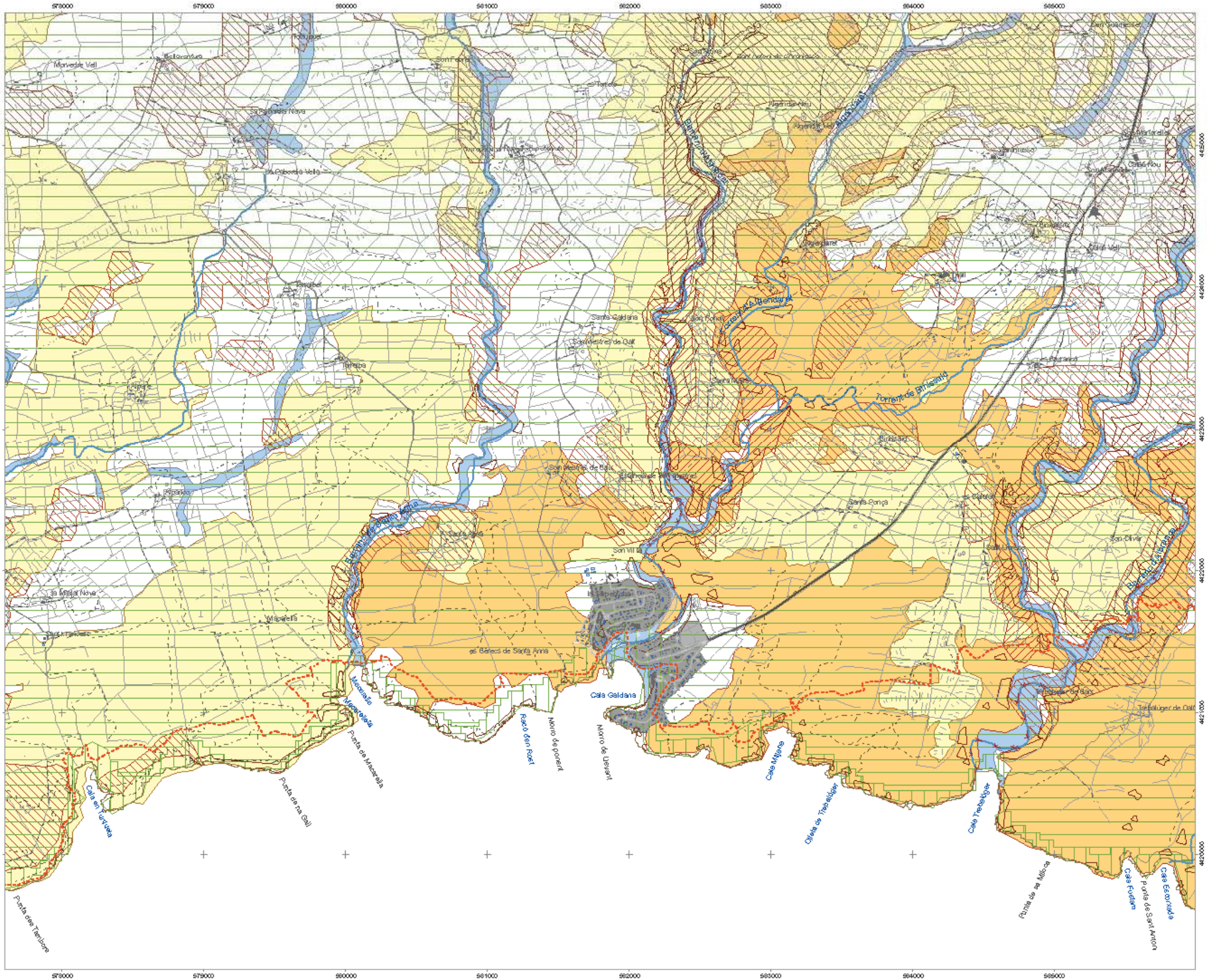
578000
579000
580000
581000
582000
583000
584000
585000
4425000
4424000
4423000
4422000
4421000
4420000
Marvedde Vell
Sa Roca de Sa Nova
Sa Roca de Vella
Torralba
Alpare
Sa Mitjat Nova
Mascarells
Sa Mitjat Vella
Sa Cabana
Sa Cabana Nova
Sa Cabana Vella
Santa Galdana
Sa Cabana de Santa Galdana
Sa Cabana de Santa Anna
Sa Cabana de Santa Ponça
Sa Cabana de Sant Oliver
Sa Cabana de Trebalúger de Dalt
Sa Cabana de Trebalúger de Baix
Sa Cabana de Binissaro
Sa Cabana de Binissaro Vell
Sa Cabana de Binissaro Nou
Sa Cabana de Binissaro Nou
Sa Cabana de Binissaro Nou

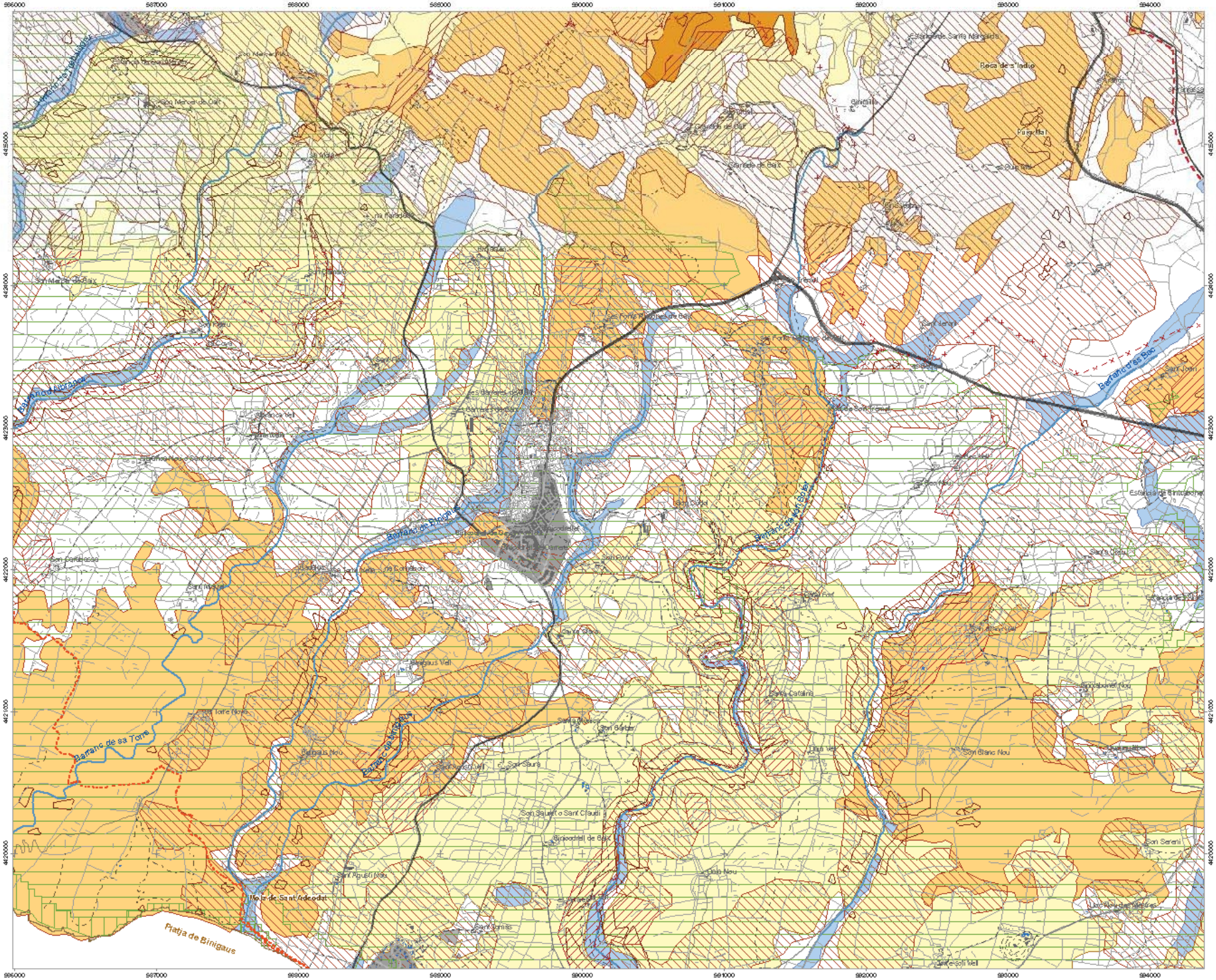

CONSELL INSULAR DE MENORCA

Riscs

- Risc de despreniments

Risc de contaminació d'aqüífers

- Vulnerabilitat alta
- Vulnerabilitat moderada

Risc d'erosió

- Alt (>26T/ha/any)
- Mig (de 6 a 26T/ha/any)

Risc d'incendis

- Risc Alt
- Risc Molt alt
- Risc Extrem

- Risc d'inundació

Signes convencionals

- Xarxa primària
- Xarxa secundària
- Xarxa rural o local
- Camins
- Senders
- Límit municipal
- Camí real del nord
- Camí de cavalls
- Camí d'en Kane

Edificis · Torrents · Parets seques

Sòl urbà · Sòl urbanitzable

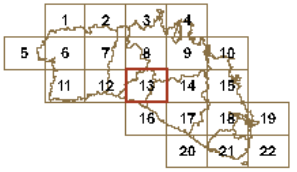

NORMA TERRITORIAL TRANSITÒRIA

Protecció de riscs

Abril de 2014

ETRS 89 FUS 31N
Escala 1:25000

0 250 500 1.000 m

full **13**

DEPARTAMENT D'ORDENACIÓ DEL TERRITORI DEL CIM

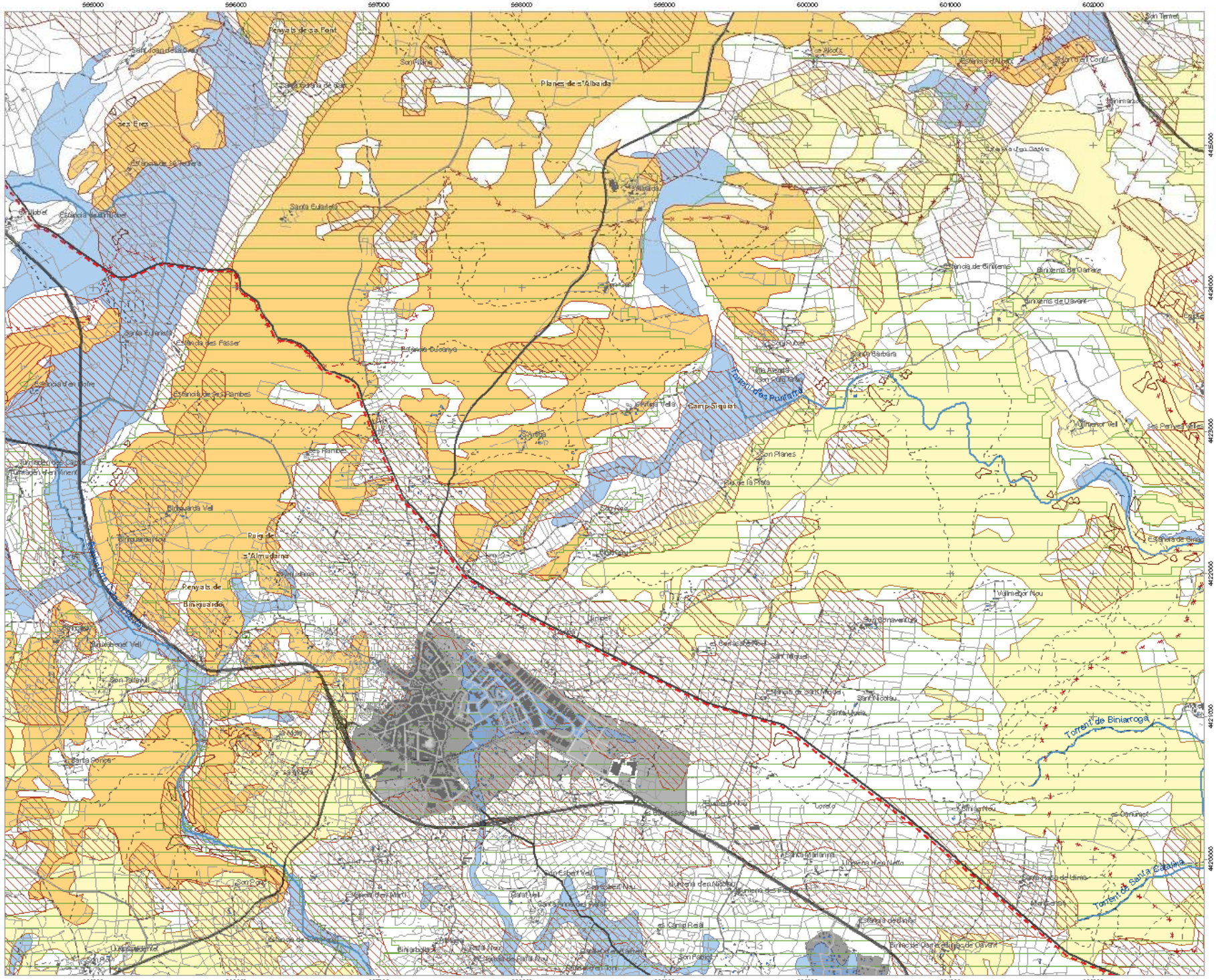

CONSELL INSULAR DE MENORCA

Riscs

- Risc de despreniments

Risc de contaminació d'aqüífers

- Vulnerabilitat alta
- Vulnerabilitat moderada

Risc d'erosió

- Alt (>26T/ha/any)
- Mig (de 6 a 26T/ha/any)

Risc d'incendis

- Risc Alt
- Risc Molt alt
- Risc Extrem
- Risc d'inundació

Signes convencionals

- Xarxa primària
- Xarxa secundària
- Xarxa rural o local
- Camins
- Senders
- Límit municipal
- Camí real del nord
- Camí de cavalls
- Camí d'en Kane

Edificis | Torrents | Parets seques

Sòl urbà | Sòl urbanitzable

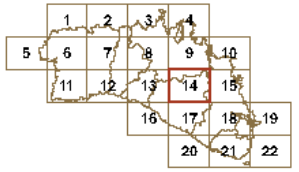

NORMA TERRITORIAL TRANSITÒRIA

Protecció de riscs

Abril de 2014

ETRS 89 FUS 31N
Escala 1:25000

0 250 500 1000 m

full **14**

DEPARTAMENT D'ORDENACIÓ DEL TERRITORI DEL CIM

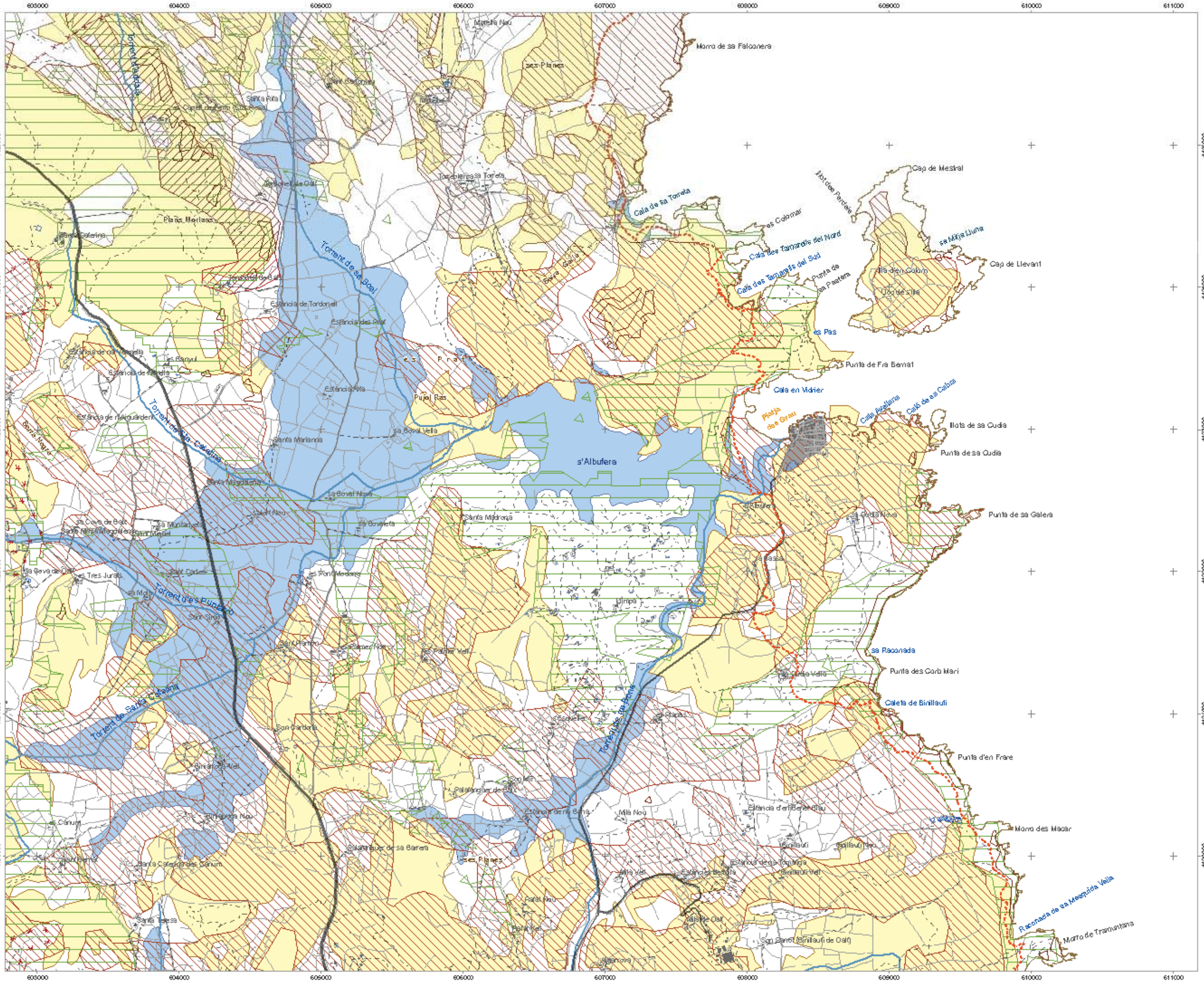

CONSELL INSULAR DE MENORCA

Riscs

Risc de despreniments

Risc de contaminació d'aqüífers

Vulnerabilitat alta

Vulnerabilitat moderada

Risc d'erosió

Alt (>26T/ha/any)

Mig (de 6 a 26T/ha/any)

Risc d'incendis

Risc Alt

Risc Molt alt

Risc Extrem

Risc d'inundació

Signes convencionals

Xarxa primària

Xarxa secundària

Xarxa rural o local

Camins

Senders

Camí real del nord

Camí de cavalls

Camí d'en Kane

Límit municipal

Edificis

Torrents

Parets seques

Sòl urbà

Sòl urbanitzable

1 2 3 4 5 6 7 8 9 10 11 12 13 14 15 16 17 18 19 20 21 22

NORMA TERRITORIAL TRANSITÒRIA

Protecció de riscs

Abril de 2014

N

ETRS 89 FUS 31N

Escala 1:25000

0 250 500 1000 m

full

15

DEPARTAMENT D'ORDENACIÓ DEL TERRITORI DEL CIM

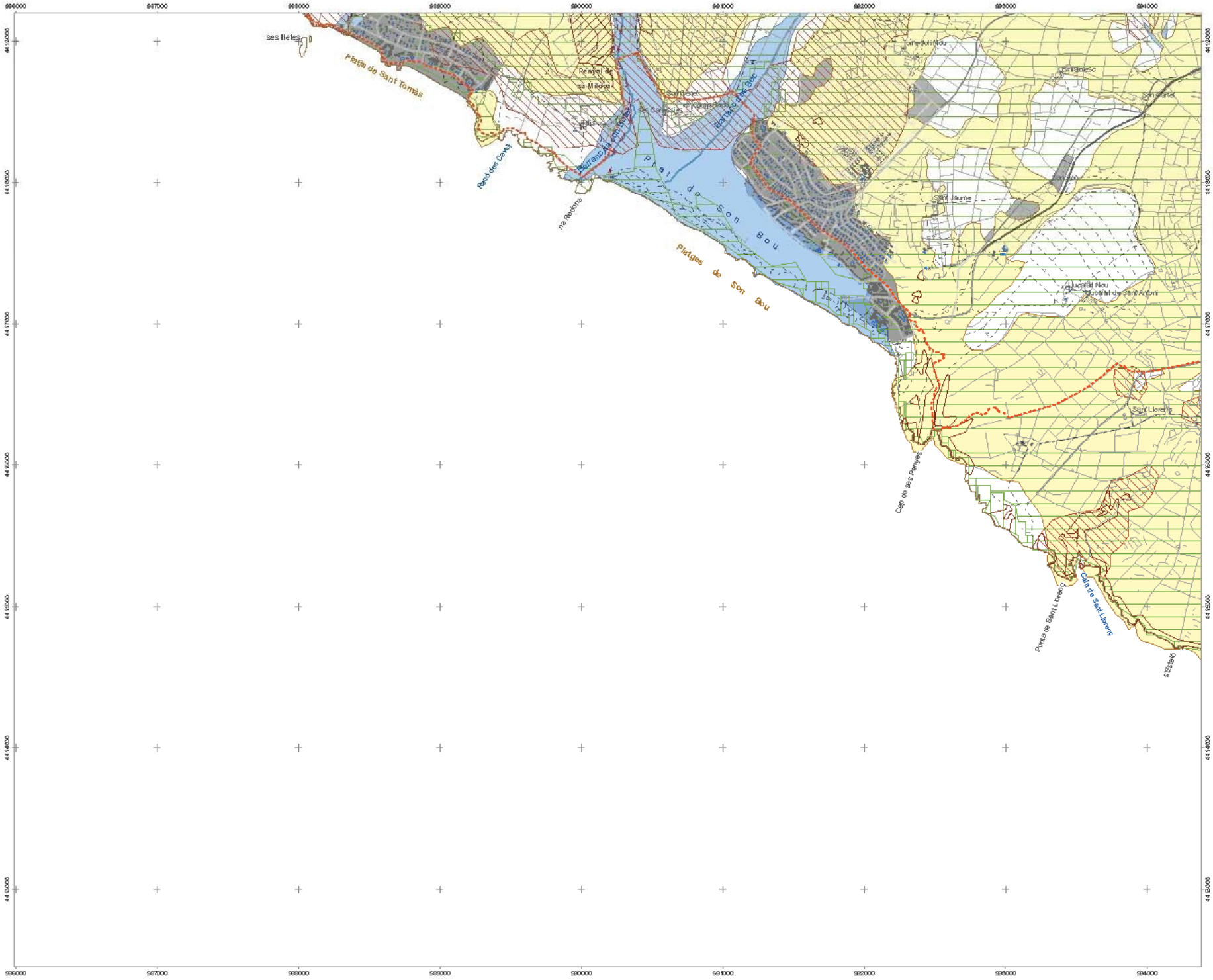

CONSELL INSULAR DE MENORCA

Riscs

- Risc de despreniments

Risc de contaminació d'aqüífers

- Vulnerabilitat alta
- Vulnerabilitat moderada

Risc d'erosió

- Alt (>26T/ha/any)
- Mig (de 6 a 26T/ha/any)

Risc d'incendis

- Risc Alt
- Risc Molt alt
- Risc Extrem

Risc d'inundació

Signes convencionals

- Xarxa primària
- Xarxa secundària
- Xarxa rural o local
- Camins
- Senders
- Límit municipal
- Camí real del nord
- Camí de cavalls
- Camí d'en Kane
- Edificis
- Torrents
- Parets seques
- Sòl urbà
- Sòl urbanitzable

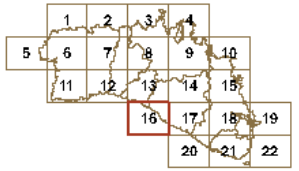

NORMA TERRITORIAL TRANSITÒRIA

Protecció de riscs

Abril de 2014

ETRS 89 FUS 31N
Escala 1:25000

0 250 500 1000 m

full **16**

DEPARTAMENT D'ORDENACIÓ DEL TERRITORI DEL CIM

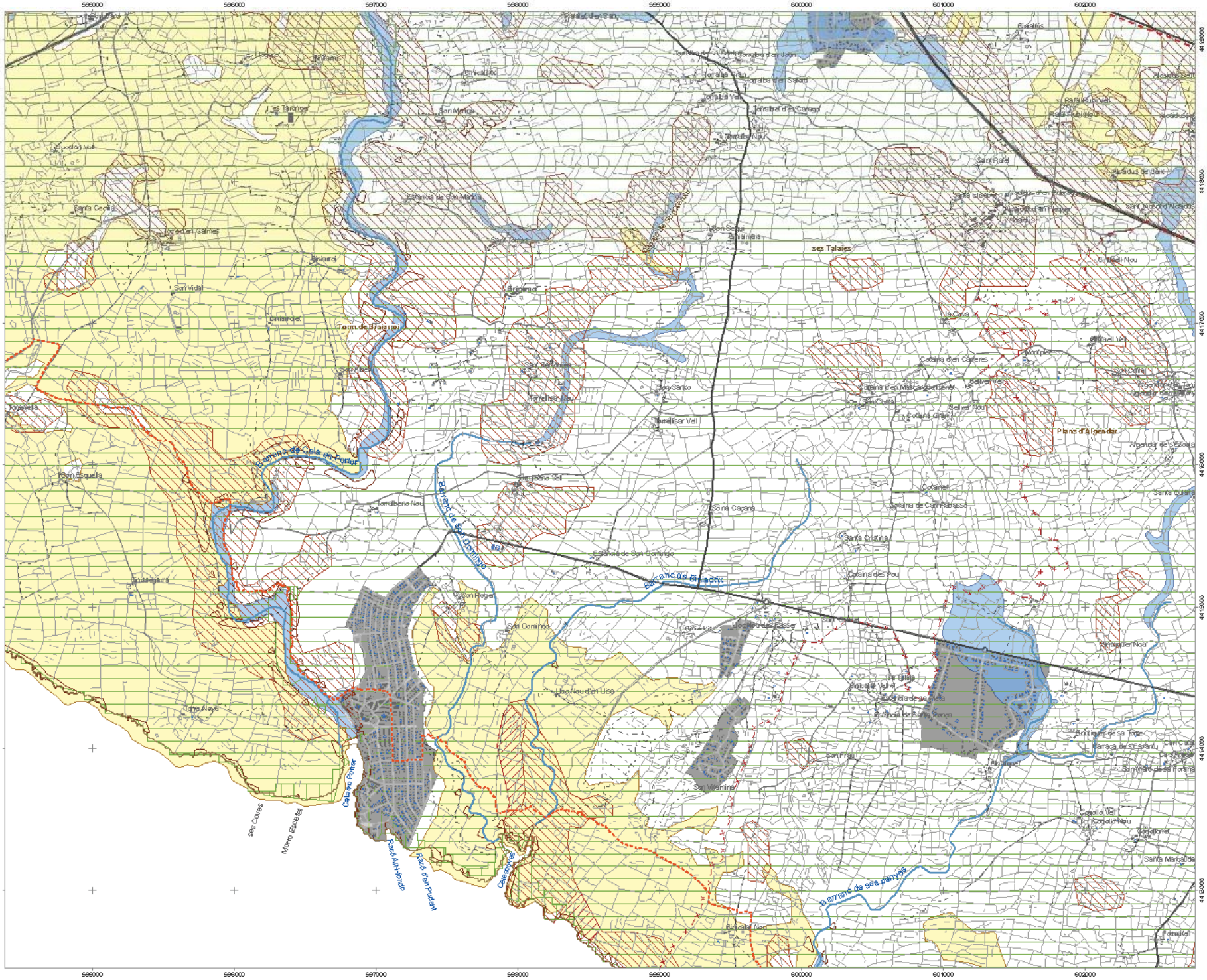

CONSELL INSULAR DE MENORCA

Riscs

- Risc de despreniments

Risc de contaminació d'aqüífers

- Vulnerabilitat alta
- Vulnerabilitat moderada

Risc d'erosió

- Alt (>26T/ha/any)
- Mig (de 6 a 26T/ha/any)

Risc d'incendis

- Risc Alt
- Risc Molt alt
- Risc Extrem

Risc d'inundació

Signes convencionals

- Xarxa primària
- Xarxa secundària
- Xarxa rural o local
- Camins
- Senders
- Límit municipal
- Camí real del nord
- Camí de cavalls
- Camí d'en Kane

Edificis · Torrents · Parets seques

Sòl urbà · Sòl urbanitzable

1 2 3 4
5 6 7 8 9 10
11 12 13 14 15
16 17 18 19
20 21 22

NORMA TERRITORIAL TRANSITÒRIA

Protecció de riscs

Abril de 2014

ETRS 89 FUS 31N
Escala 1:25000
0 250 500 1000 m

full **17**

DEPARTAMENT D'ORDENACIÓ DEL TERRITORI DEL CIM

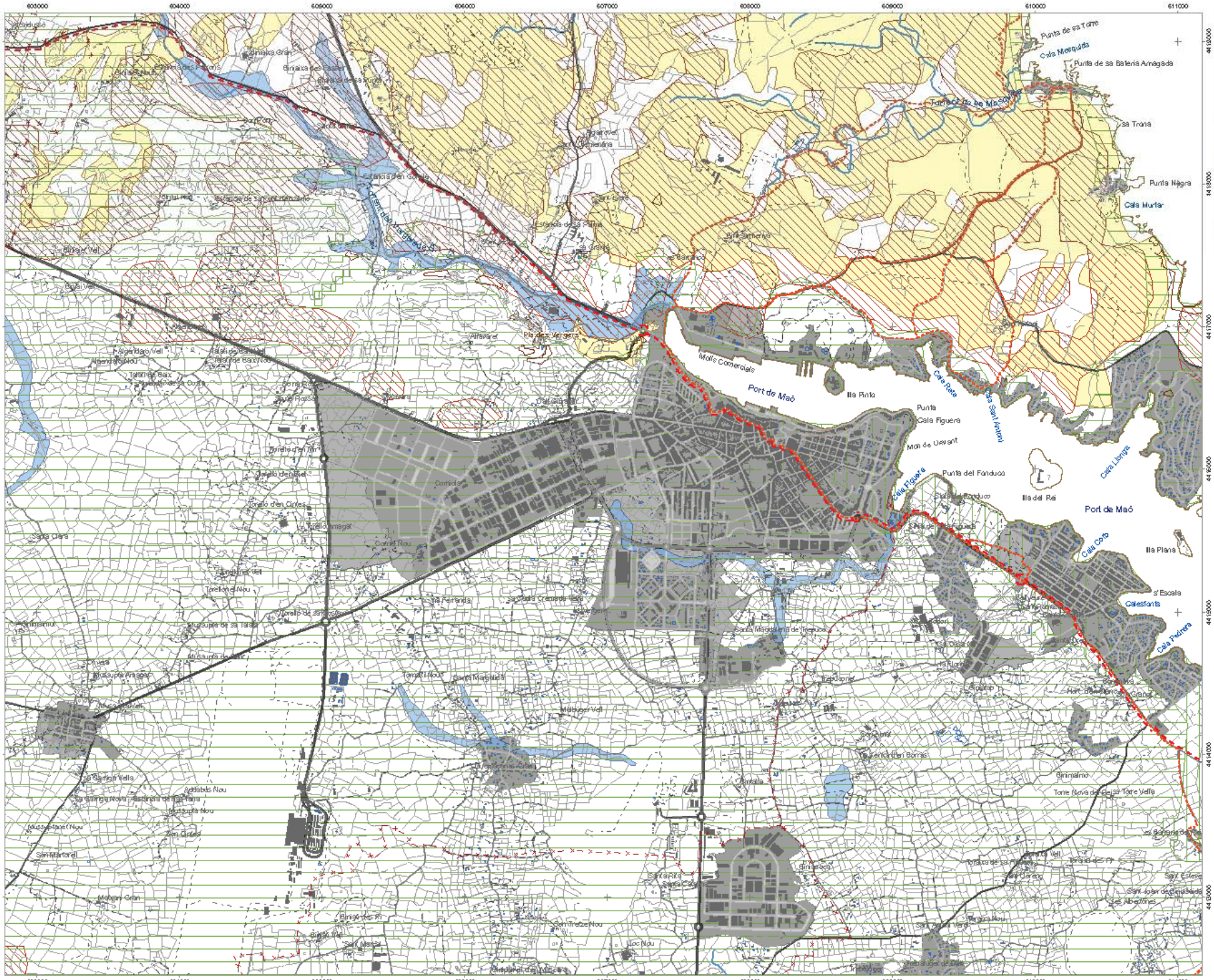

CONSELL INSULAR DE MENORCA

Riscs

- Risc de despreniments

Risc de contaminació d'aqüífers

- Vulnerabilitat alta
- Vulnerabilitat moderada

Risc d'erosió

- Alt (>26T/ha/any)
- Mig (de 6 a 26T/ha/any)

Risc d'incendis

- Risc Alt
- Risc Molt alt
- Risc Extrem

- Risc d'inundació

Signes convencionals

- Xarxa primària
- Xarxa secundària
- Xarxa rural o local
- Camins
- Senders
- Límit municipal
- Camí real del nord
- Camí de cavalls
- Camí d'en Kane

- Edificis
- Torrents
- Parets seques
- Sòl urbà
- Sòl urbanitzable

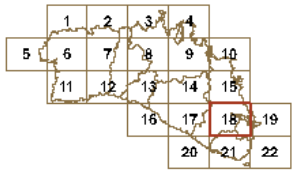

NORMA TERRITORIAL TRANSITÒRIA

Protecció de riscs

Abril de 2014

ETRS 89 FUS 31N
Escala 1:25000

0 250 500 1.000 m

full **18**

DEPARTAMENT D'ORDENACIÓ DEL TERRITORI DEL CIM



CONSELL INSULAR DE MENORCA

Riscs

- Risc de despreniments

Risc de contaminació d'aqüífers

- Vulnerabilitat alta
- Vulnerabilitat moderada

Risc d'erosió

- Alt (>26T/ha/any)
- Mig (de 6 a 26T/ha/any)

Risc d'incendis

- Risc Alt
- Risc Molt alt
- Risc Extrem

- Risc d'inundació

Signes convencionals

- Xarxa primària
- Xarxa secundària
- Xarxa rural o local
- Camins
- Senders
- Límit municipal
- Camí real del nord
- Camí de cavalls
- Camí d'en Kane
- Edificis
- Torrents
- Parets seques
- Sòl urbà
- Sòl urbanitzable

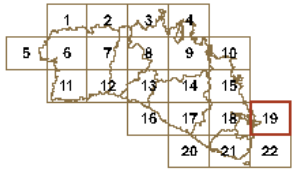

NORMA TERRITORIAL TRANSITÒRIA

Protecció de riscs

Abril de 2014

N

ETRS 89 FUS 31N

Escala 1:25000

0 250 500 1.000 m

full **19**

DEPARTAMENT D'ORDENACIÓ DEL TERRITORI DEL CIM

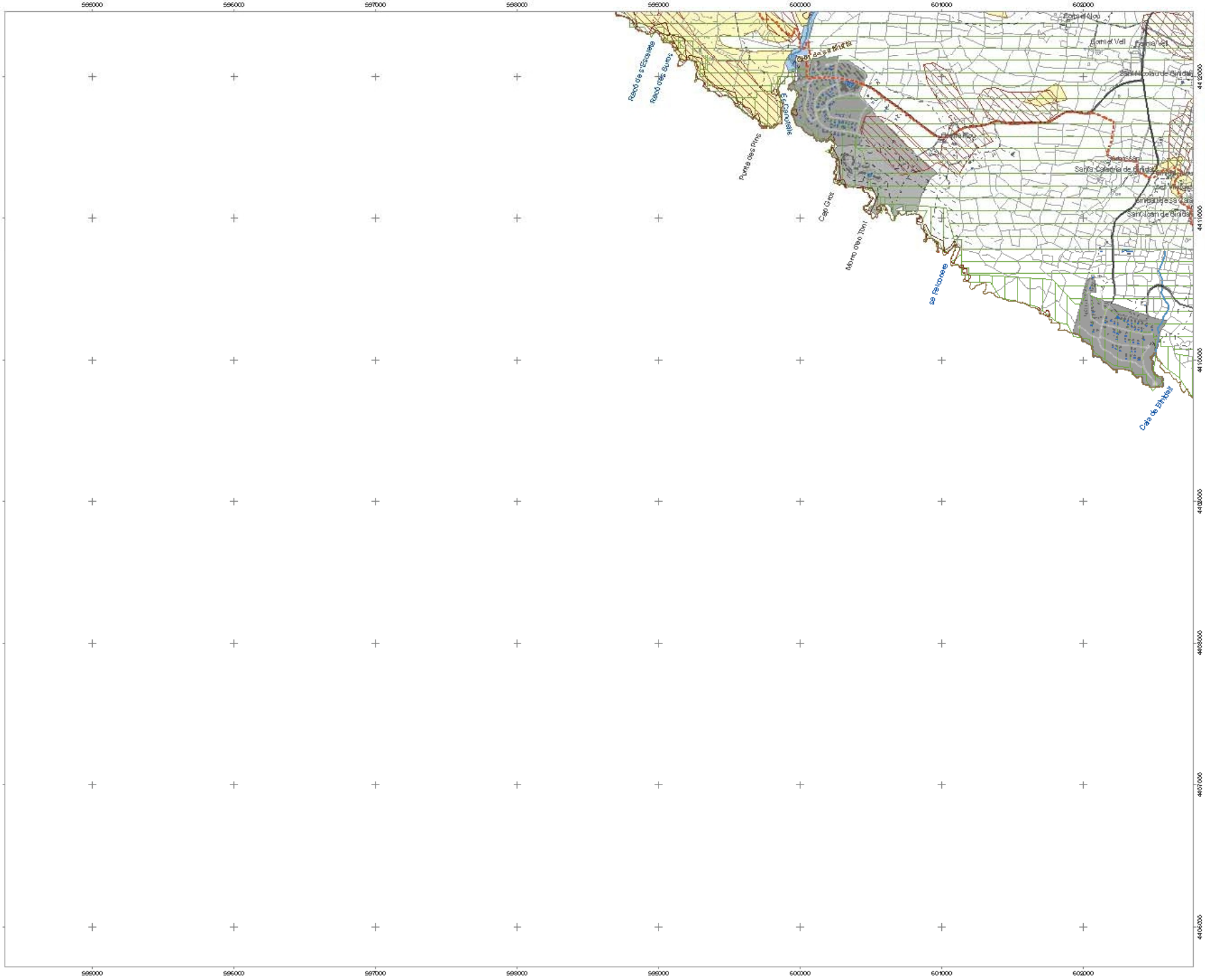

CONSELL INSULAR DE MENORCA

Riscs

- Risc de despreniments

Risc de contaminació d'aqüífers

- Vulnerabilitat alta
- Vulnerabilitat moderada

Risc d'erosió

- Alt (>26T/ha/any)
- Mig (de 6 a 26T/ha/any)

Risc d'incendis

- Risc Alt
- Risc Molt alt
- Risc Extrem

- Risc d'inundació

Signes convencionals

- Xarxa primària
- Xarxa secundària
- Xarxa rural o local
- Camins
- Senders
- Límit municipal
- Camí real del nord
- Camí de cavalls
- Camí d'en Kane
- Edificis
- Torrents
- Parets seques
- Sòl urbà
- Sòl urbanitzable

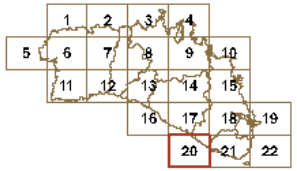

NORMA TERRITORIAL TRANSITÒRIA

Protecció de riscs

Abril de 2014

ETRS 89 FUS 31N
Escala 1:25000

0 250 500 1000 m

full **20**

DEPARTAMENT D'ORDENACIÓ DEL TERRITORI DEL CIM

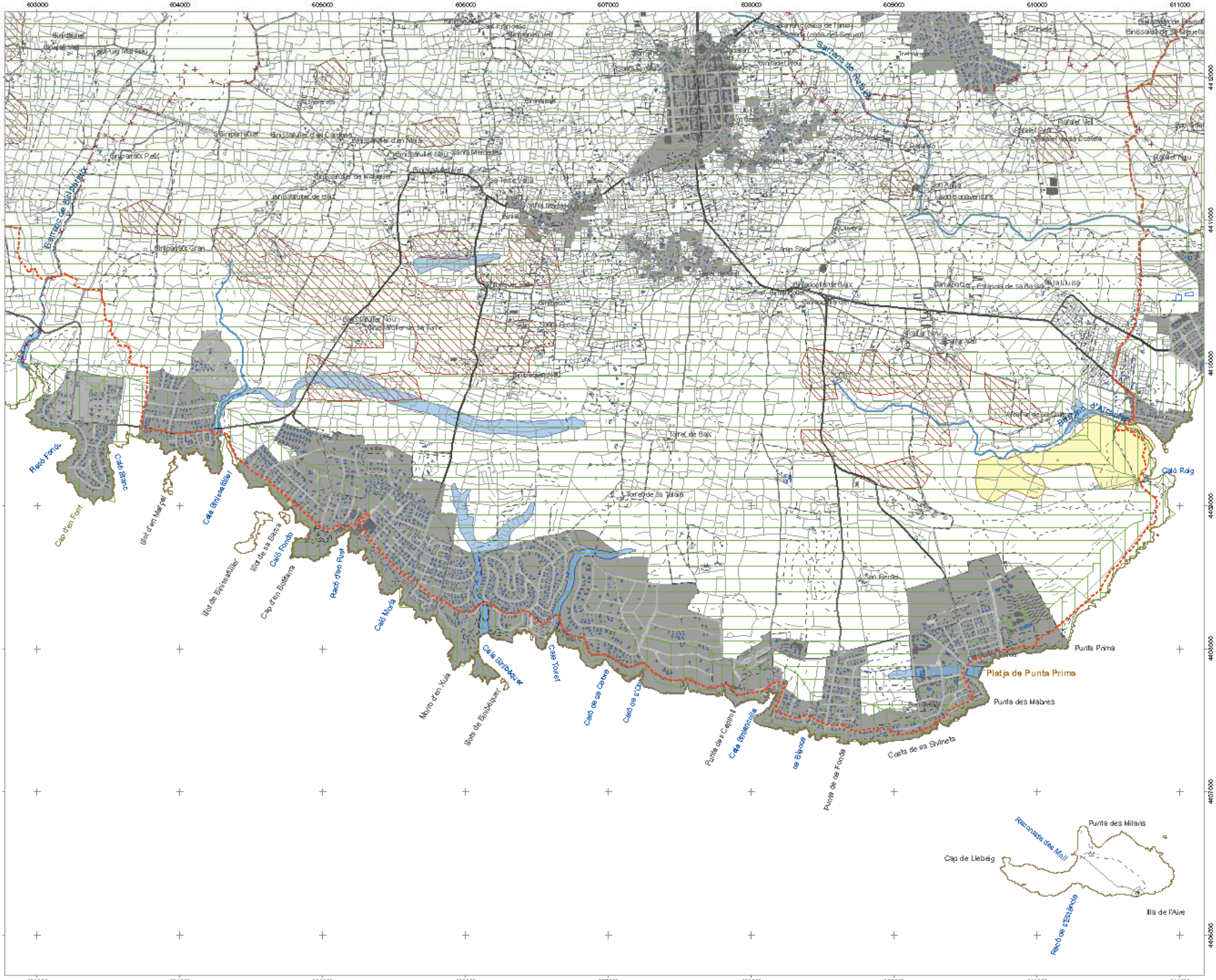
Barranc de Binimassutller
Barranc de Binisafúller
Barranc de Binimel·là
Barranc d'Algendar
Barranc de Torret
Barranc de Son Bou
Barranc de Son Xoriguer
Barranc de Son Saura
Barranc de Son Vidal
Barranc de Son Bou
Barranc de Son Xoriguer
Barranc de Son Saura
Barranc de Son Vidal
Barranc d'Algendar
Barranc de Torret
Barranc de Binimel·là
Barranc de Binisafúller
Barranc de Binimassutller
Binimassutller
Binisafúller Nou
Binisafúller Vell
Binimel·là Vell
Binimel·là Nou
Binimel·là
Binimarsó Gran
Binimarsó Petit
Binimarsó
Binissafúller de Dalt
Binissafúller de Baix
Binissafúller de Mig
Binissafúller de la Font
Binissafúller de Dins
Binissafúller dels Cantons
Binissafúller Nou Santa Mercedes
Binissafúller de Mitjanet
Binissafúller de Vall
Binissafúller
Binissafúller Nou
Binissafúller Vell



CONSELL INSULAR DE MENORCA

Riscs

- Risc de despreniments

Risc de contaminació d'aqüífers

- Vulnerabilitat alta
- Vulnerabilitat moderada

Risc d'erosió

- Alt (>26T/ha/any)
- Mig (de 6 a 26T/ha/any)

Risc d'incendis

- Risc Alt
- Risc Molt alt
- Risc Extrem

- Risc d'inundació

Signes convencionals

- Xarxa primària
- Xarxa secundària
- Xarxa rural o local
- Camins
- Senders
- Límit municipal
- Camí real del nord
- Camí de cavalls
- Camí d'en Kane
- Edificis
- Torrents
- Parets seques
- Sòl urbà
- Sòl urbanitzable

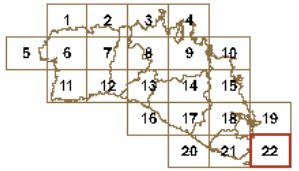

NORMA TERRITORIAL TRANSITÒRIA

Protecció de riscs

Abril de 2014

N

ETRS 89 FUS 31N

Escala 1:25000

0 250 500 1.000 m

full **22**

DEPARTAMENT D'ORDENACIÓ DEL TERRITORI DEL CIM

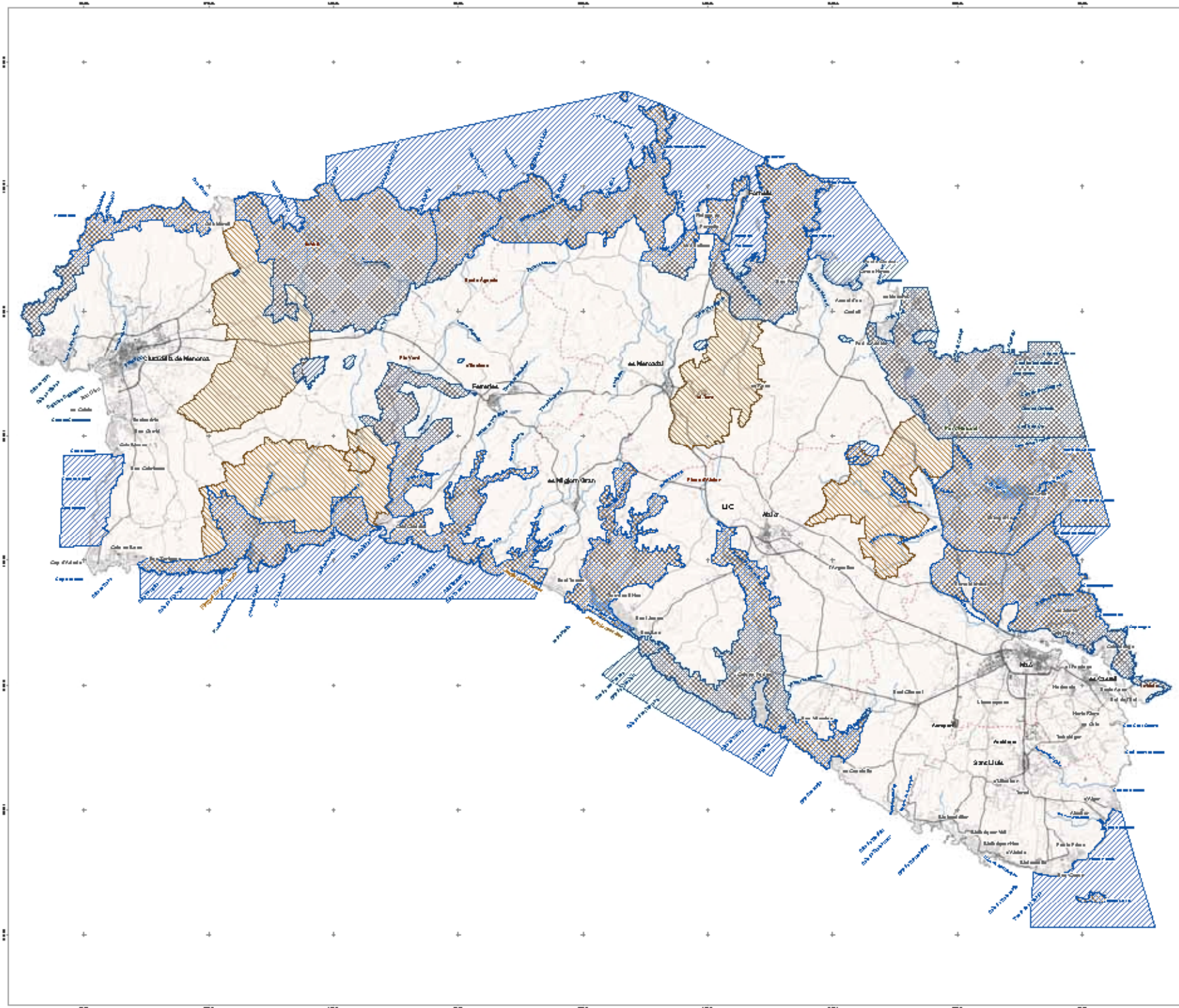

CONSELL INSULAR DE MENORCA

Xarxa Natura 2000

- ZEPA
- LIC
- LIC i ZEPA

Signes convencionals

- Xarxa primària
- Xarxa secundària
- Xarxa rural o local
- Camins
- Senders
- Límit municipal
- Camí reial del nord
- Camí de cavalls
- Camí d'en Kane
- Edificis
- Torrents
- Zones humides

NORMA TERRITORIAL TRANSITÒRIA

Xarxa Natura 2000

Abril de 2014

ETRS 89 FUS 31N
Escala 1:70.000

0 1.000 2.000 3.000 4.000 5.000 6.000 m

DEPARTAMENT D'ORDENACIÓ DEL TERRITORI DEL CIM