



[White box]	ÁREAS IDENTIFICADAS EN EL PLAN DE ZONIFICACIÓN
[Orange box]	USO RESIDENCIAL UNIFAMILIAR (UR)
[Yellow box]	USO RESIDENCIAL MULTIFAMILIAR (URM)
[Light Green box]	USO RESIDENCIAL DE BAJA DENSIDAD (URBD)
[Red box]	INDUSTRIAL (I)
[Dark Green box]	USO PÚBLICO (UP)
[Light Blue box]	USO EDUCATIVO (UE)
[Green box]	USO COMERCIAL (UC)
[Dark Blue box]	USO OFICINAS (UO)
[Light Yellow box]	USO INSTITUCIONAL (UI)
[Light Green box]	USO DE SERVICIOS (US)
[Light Blue box]	USO DE TIPO INSTITUCIONAL (UTI)
[Dark Blue box]	USO DE TIPO RESIDENCIAL (UR)
[Light Green box]	USO DE TIPO COMERCIAL (UC)
[Light Blue box]	USO DE TIPO OFICINAS (UO)
[Light Yellow box]	USO DE TIPO INSTITUCIONAL (UI)
[Light Green box]	USO DE TIPO DE SERVICIOS (US)
[Light Blue box]	USO DE TIPO EDUCATIVO (UE)
[Dark Green box]	USO DE TIPO PÚBLICO (UP)
[Red box]	USO DE TIPO INDUSTRIAL (I)
[Light Green box]	USO DE TIPO RESIDENCIAL DE BAJA DENSIDAD (URBD)
[Yellow box]	USO DE TIPO RESIDENCIAL MULTIFAMILIAR (URM)
[Orange box]	USO DE TIPO RESIDENCIAL UNIFAMILIAR (UR)

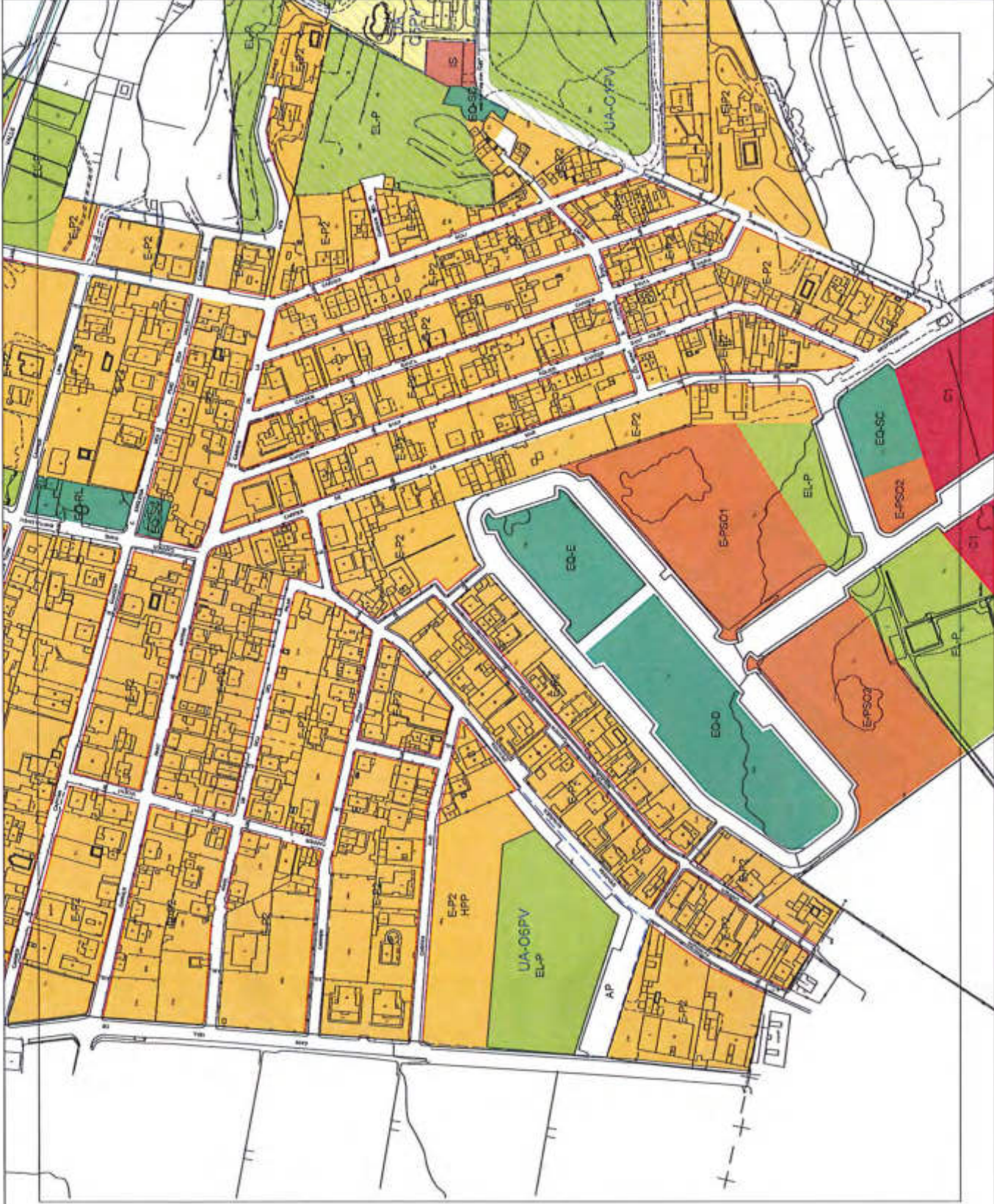
LEYENDA DE SIMBOLOS:
[Blue line] CALLE
[Red line] CALLE DE TIPO INSTITUCIONAL
[Green line] CALLE DE TIPO RESIDENCIAL
[Blue line] CALLE DE TIPO COMERCIAL
[Red line] CALLE DE TIPO INDUSTRIAL
[Blue line] CALLE DE TIPO EDUCATIVO
[Green line] CALLE DE TIPO PÚBLICO
[Red line] CALLE DE TIPO INDUSTRIAL

ESCALA:
1:10,000

PROYECTO:
ZONIFICACIÓN DE LAS ÁREAS IDENTIFICADAS EN EL PLAN DE ZONIFICACIÓN

ELABORADO POR:
INSTITUTO VENEZOLANO DE INVESTIGACIONES CIENTÍFICAS Y TECNOLÓGICAS (IVIC)

FECHA:
2018



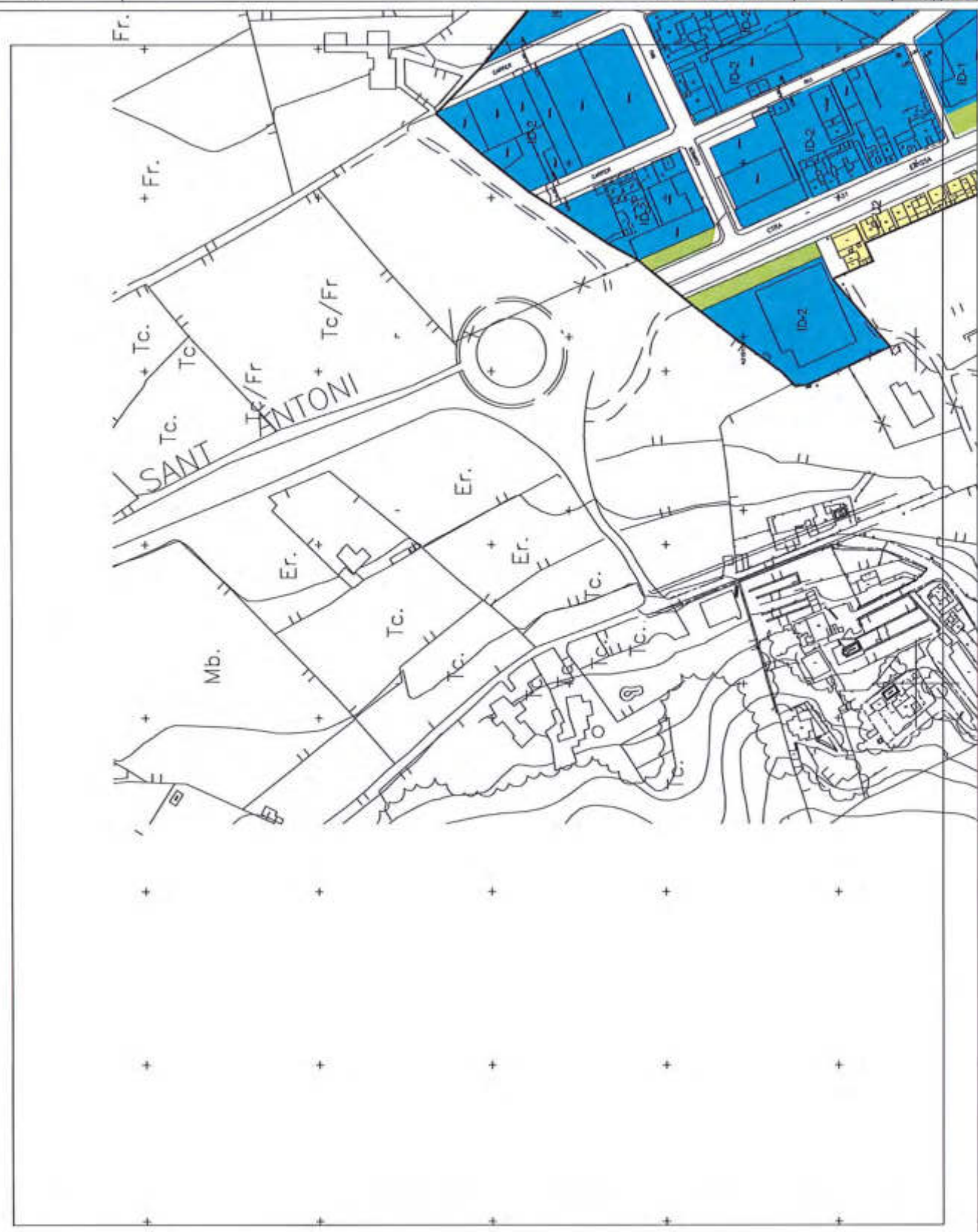


- ENTORNOS IMPERMEABLES
- ENTORNOS PERMEABLES
- RESERVA
- AGUA
- ALBUFERRA
- TIENDAS
- OTROS SERVICIOS

CAUPLAZONES (LINES)
LÍNEA DEL DIBUJO

ÁREAS DE DESARROLLO URBANO

ESCALA 1:5000
DISEÑO: CARIBOT
CLIENTE: CAUPLAZOS S.L.
AUTOR: CAUPLAZOS S.L.
PROYECTO DE ORDENACIÓN TERRITORIAL
MUNICIPIO DE SANTA EULÀRIA DES RUI





- EXISTENTE PREVIAMENTE
- INFRAESTRUCTURA PÚBLICA
- RESERVA
- TIPO
- ALCANTARILLO
- TRONCAL
- OTRO TIPO DE TRONCAL

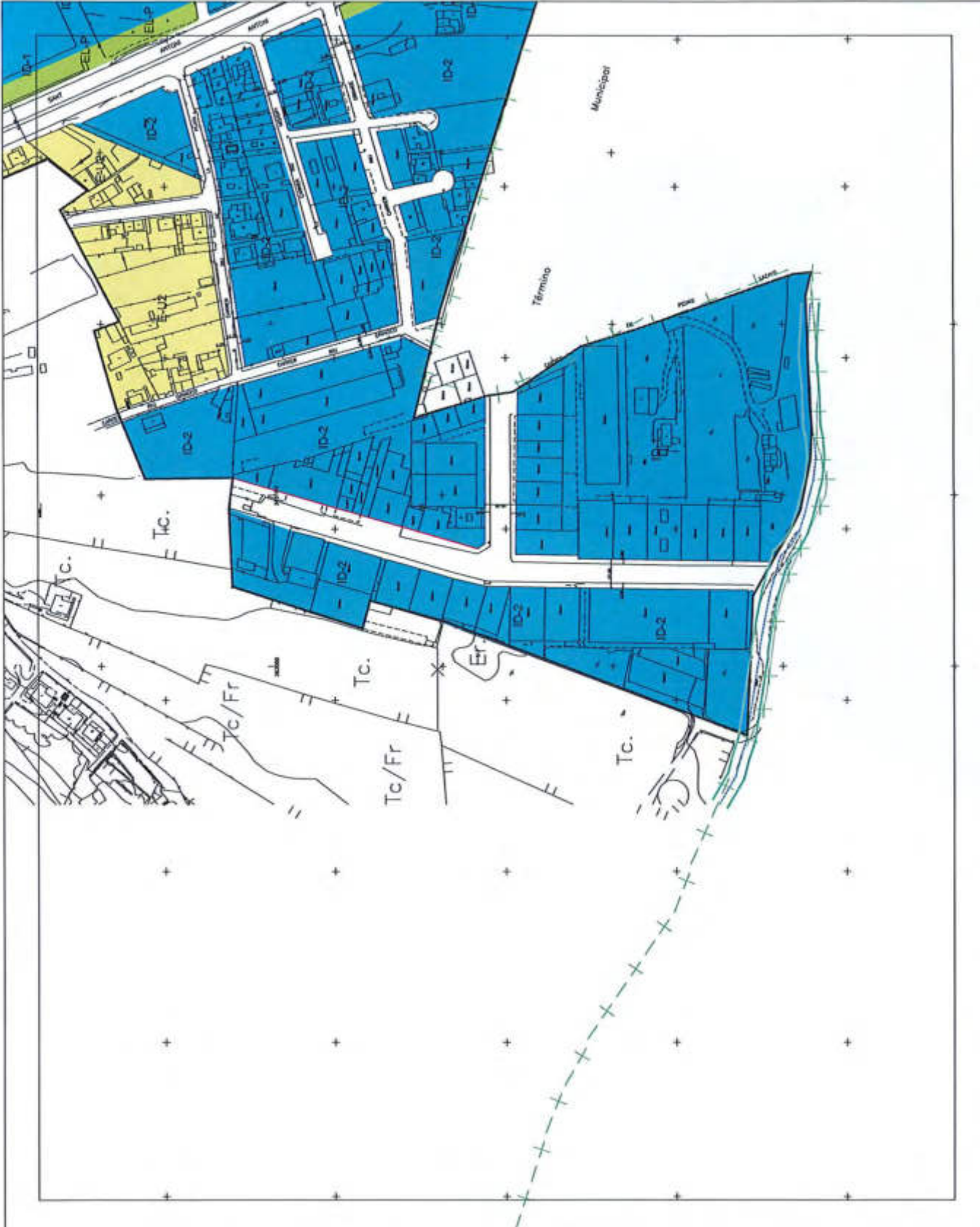
CLASIFICACIONES Y LIMITES

ART. 100, LEY 13.012

ESTADO DE DESARROLLO URBANO



PROYECTO: ORDENAMIENTO URBANO
MUNICIPALIDAD DE SANTA FE
CLASIFICACION Y ORDENAMIENTO DEL SUELO
AÑO: 2014
AUTOR: INSTITUTO VECINAL DE SANTA FE
MONTADO EN 12 DE LAS MANOS
PROYECTO Nº 1000
AUTORIDAD: GOBIERNO MUNICIPAL DE SANTA FE





- EXTENSION DE LA ZONA URBANA
- ZONA URBANA
- ZONA URBANA DE INTERVENCIÓN URBANA
- RECONSTRUCCIÓN URBANA
- ZONA URBANA DE INTERVENCIÓN URBANA
- ZONA URBANA DE INTERVENCIÓN URBANA
- ZONA URBANA DE INTERVENCIÓN URBANA
- ZONA URBANA DE INTERVENCIÓN URBANA
- ZONA URBANA DE INTERVENCIÓN URBANA
- ZONA URBANA DE INTERVENCIÓN URBANA

CONDICIONES LIMITES

- PRECISOS CLAVES IDENTIFICATIVAS
- LINEA URBANA DE INTERVENCIÓN URBANA
- LINEA URBANA DE INTERVENCIÓN URBANA
- LINEA URBANA DE INTERVENCIÓN URBANA

LEGENDA DE COLORES

- LINEA URBANA
- LINEA URBANA DE INTERVENCIÓN URBANA
- LINEA URBANA DE INTERVENCIÓN URBANA

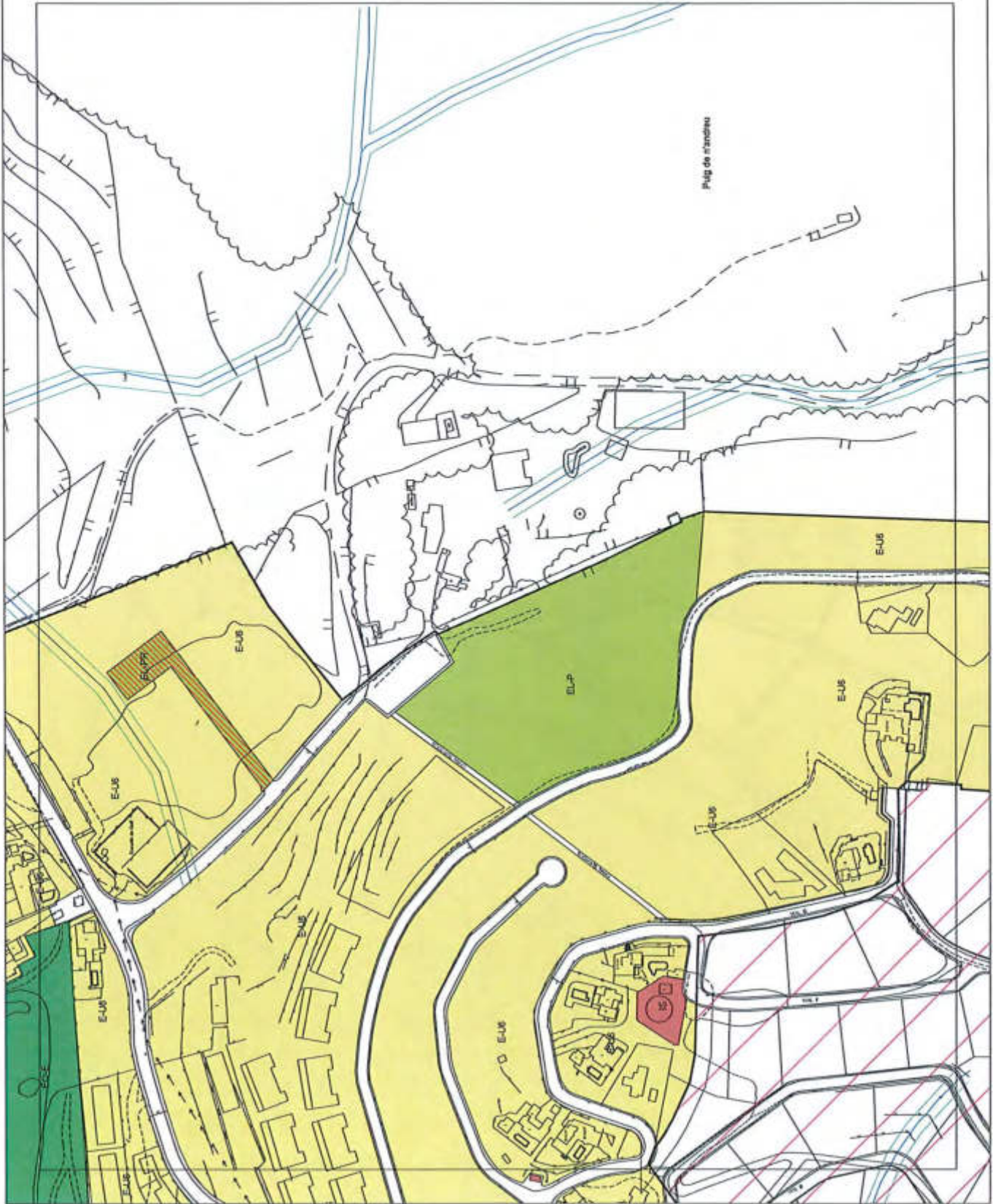
ESCALA: 1:10.000

NOVALES

ELABORADO: QUARANTON DEL SOL

FECHA: 2010

AYUNTAMIENTO DE SAN JUAN DE LOS RIOS





- TERMINOS MUNICIPALES
- COMUNIDAD
- PERÍMETRO DE CONTORNOS PROTEGIDOS
- RESERVA NATURAL
- LINEA LÍMITE PROTEGIDA
- LINEA LÍMITE PROTEGIDA
- USO TV
- PROTECCIÓN DE
- PROTECCIÓN DE

- ALBUCA
- SECTOR
- PROTECCIÓN DE
- CONFUSION (LÍMITE)
- REINICIO CUARTEL RECONOCIDO
- LÍMITE ZONA PÚBLICA PROTEGIDA
- LÍMITE ZONA PÚBLICA PROTEGIDA
- LÍMITE ZONA PÚBLICA PROTEGIDA
- LÍMITE ZONA PÚBLICA PROTEGIDA

ESCALA: 1:10.000

PROYECTO: PLAN DE ORDENACIÓN DEL TERRITORIO

ELABORADO POR: [Logo]

REVISADO POR: [Logo]

APROBADO POR: [Logo]

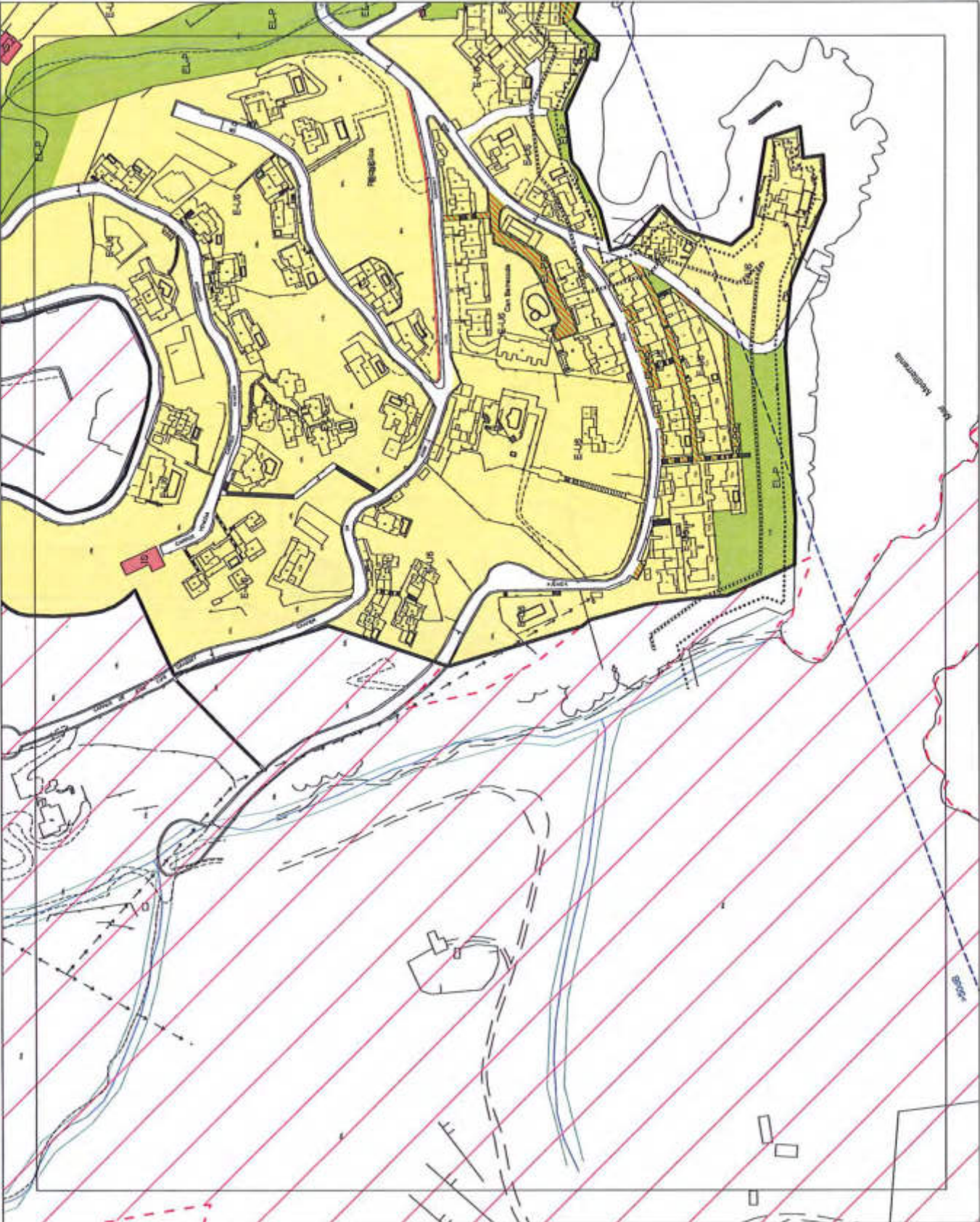
FECHA: [Logo]

ELABORADO POR: [Logo]

REVISADO POR: [Logo]

APROBADO POR: [Logo]

FECHA: [Logo]





SÒL URBÀ CAN PEP POLL

- Sòl urbà general
- Sòl urbà especial
- Línia de línia

SÒL URBÀ SA FONT

- Sòl urbà general
- Sòl urbà especial
- Sòl urbà especial
- Línia de línia

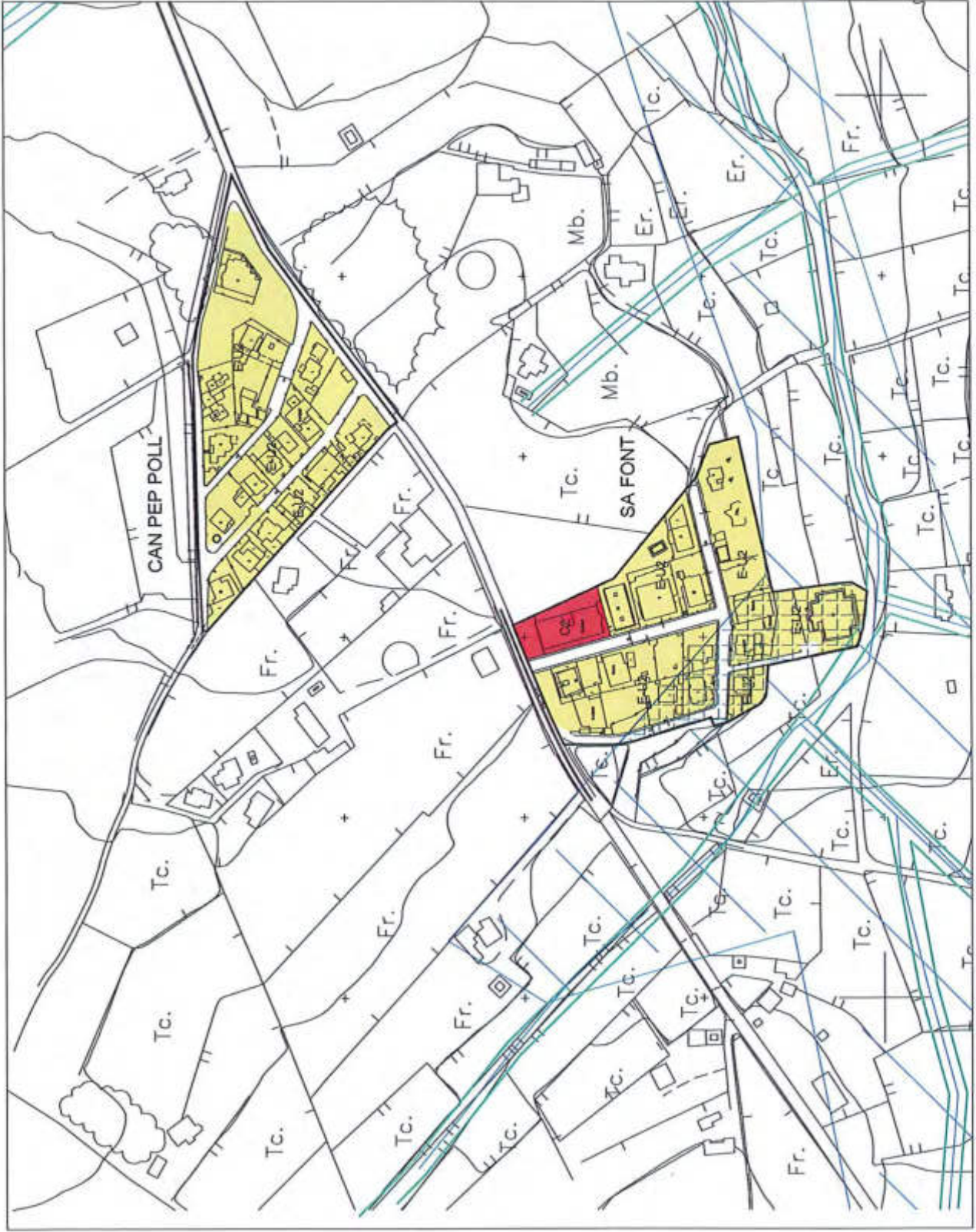
- Línia de línia
- Línia de línia
- Línia de línia
- Línia de línia
- Línia de línia
- Línia de línia

ÀREES DE DESVOLUPAMENT URBÀ

LA LLEI 1/2009 DEL 10 DE FEBRER DEL 2009
DE LA CIUTAT DE BARCELONA
SÒL URBÀ CAN PEP POLL
SÒL URBÀ SA FONT

**MODIFICACIÓ P21 DE LES ÀREES
DE DESVOLUPAMENT URBÀ**

AYUNTAMENT DE SANTES EULÀRIA DELS RIERES





- ZONAS DE PROTECCIÓN DEL PATRIMONIO CULTURAL
- ZONAS DE PROTECCIÓN DEL PATRIMONIO CULTURAL
- ZONAS DE PROTECCIÓN DEL PATRIMONIO CULTURAL
- ZONAS DE PROTECCIÓN DEL PATRIMONIO CULTURAL
- ZONAS DE PROTECCIÓN DEL PATRIMONIO CULTURAL
- ZONAS DE PROTECCIÓN DEL PATRIMONIO CULTURAL
- ZONAS DE PROTECCIÓN DEL PATRIMONIO CULTURAL
- ZONAS DE PROTECCIÓN DEL PATRIMONIO CULTURAL
- ZONAS DE PROTECCIÓN DEL PATRIMONIO CULTURAL
- ZONAS DE PROTECCIÓN DEL PATRIMONIO CULTURAL

- ZONAS DE PROTECCIÓN DEL PATRIMONIO CULTURAL
- ZONAS DE PROTECCIÓN DEL PATRIMONIO CULTURAL
- ZONAS DE PROTECCIÓN DEL PATRIMONIO CULTURAL
- ZONAS DE PROTECCIÓN DEL PATRIMONIO CULTURAL
- ZONAS DE PROTECCIÓN DEL PATRIMONIO CULTURAL

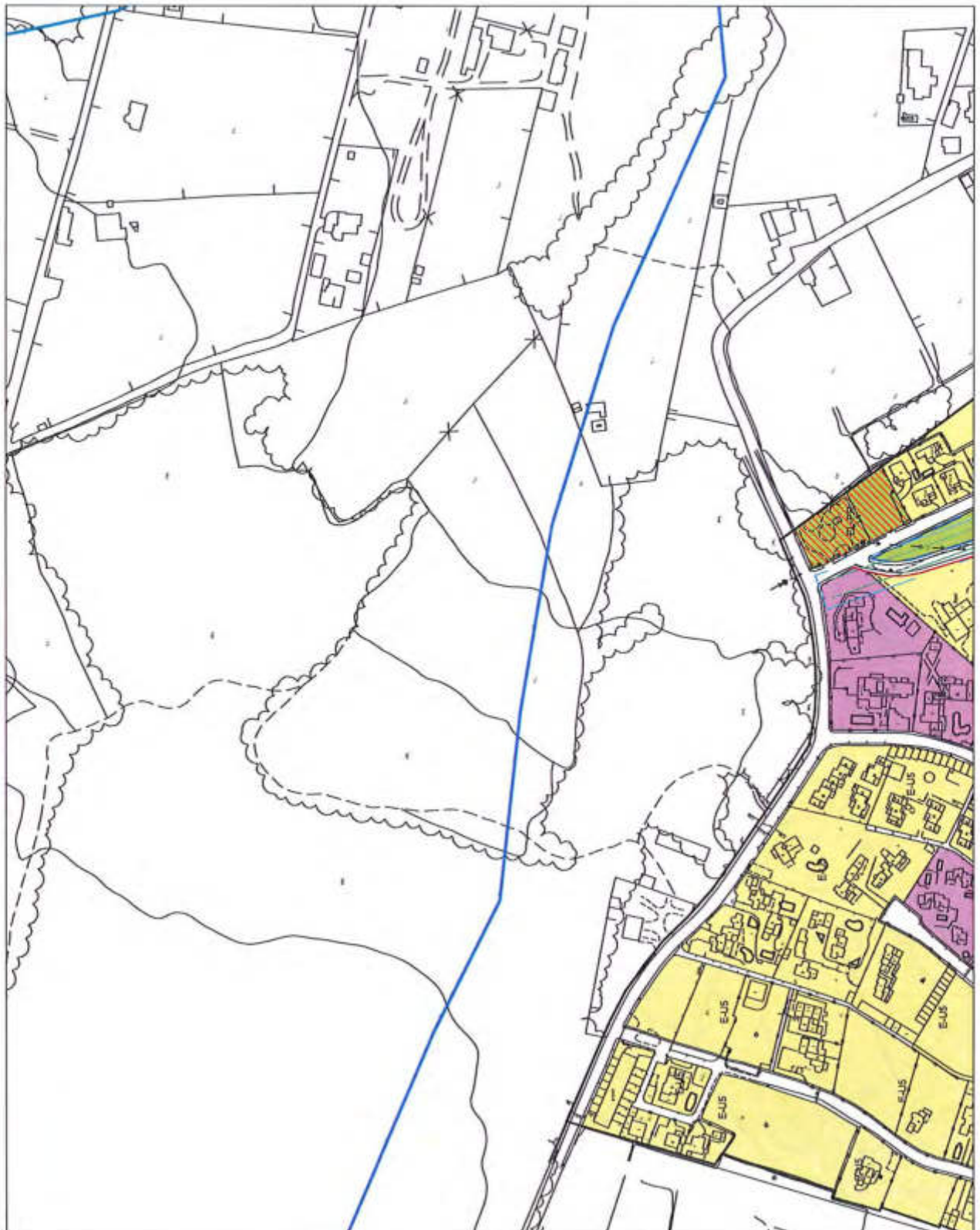
- ZONAS DE PROTECCIÓN DEL PATRIMONIO CULTURAL
- ZONAS DE PROTECCIÓN DEL PATRIMONIO CULTURAL
- ZONAS DE PROTECCIÓN DEL PATRIMONIO CULTURAL
- ZONAS DE PROTECCIÓN DEL PATRIMONIO CULTURAL
- ZONAS DE PROTECCIÓN DEL PATRIMONIO CULTURAL

- ZONAS DE PROTECCIÓN DEL PATRIMONIO CULTURAL
- ZONAS DE PROTECCIÓN DEL PATRIMONIO CULTURAL
- ZONAS DE PROTECCIÓN DEL PATRIMONIO CULTURAL
- ZONAS DE PROTECCIÓN DEL PATRIMONIO CULTURAL
- ZONAS DE PROTECCIÓN DEL PATRIMONIO CULTURAL

- ZONAS DE PROTECCIÓN DEL PATRIMONIO CULTURAL
- ZONAS DE PROTECCIÓN DEL PATRIMONIO CULTURAL
- ZONAS DE PROTECCIÓN DEL PATRIMONIO CULTURAL
- ZONAS DE PROTECCIÓN DEL PATRIMONIO CULTURAL
- ZONAS DE PROTECCIÓN DEL PATRIMONIO CULTURAL

ALCALDIA DE BURJASSOT (COMUNIDAD VALENCIANA)
 PLAN GENERAL DE ORDENACIÓN URBANA
 BURJASSOT (COMUNIDAD VALENCIANA)
 BURJASSOT
 1:5000
 0 100 200 300 400 500 metros

ALTERNATIVA DE ORDENACIÓN URBANA
 BURJASSOT (COMUNIDAD VALENCIANA)
 BURJASSOT
 1:5000





- EXTENSION DE DESARROLLO URBANITZADA
- INDUSTRIAL
- CONJUNT DE CONDOMINIUS PÚBLICIS DE P.V.
- REPLANTACIÓ D'ÀREES
- OPORTUNITAT PÚBLICA
- OPORTUNITAT PRIVADA
- OPORTUNITAT MÉS DE 1000 M²
- MÉS DE 500 M²
- OPORTUNITAT MENYS DE 500 M²

- ANIRIPIPI
- INDUSTRIAL
- PLANS DE BARRIS (MÉS DE 150 M²)
- CONJUNTOS DE LINDERS

PROYECTO DE PLAN GENERAL DE ORDENACIÓN URBANA

MAPA DE ORDENACIÓ URBANA

SECTOR DE ORDENACIÓ URBANA

CLAVE DE COLORES

ESCALA

1:5000

0 10 20 30 40 50 METRES

PLA 01/03

15/05/2018

AMPLIACIÓ DEL PLÀN DE ORDENACIÓ URBANA DE LES BARRIS DE LA VILA DEL PALLARS

PLA D'ACTUACIÓ URBANA

15/05/2018

PLA D'ACTUACIÓ URBANA





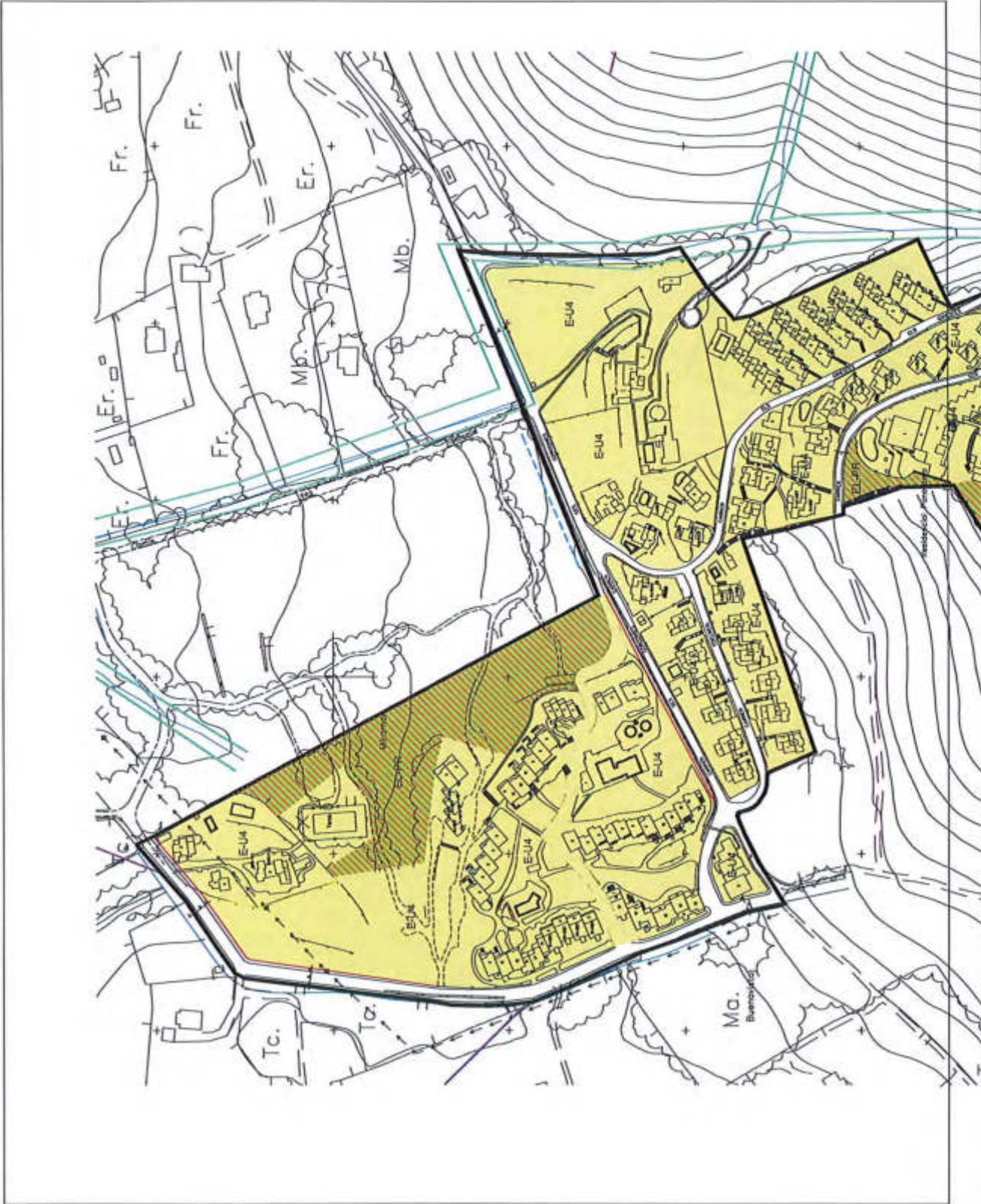
- ZONAS DE ORDENACIÓN URBANA
- ZONAS DE USO PÚBLICO
- ZONAS DE USO PÚBLICO
- ZONAS DE USO PÚBLICO

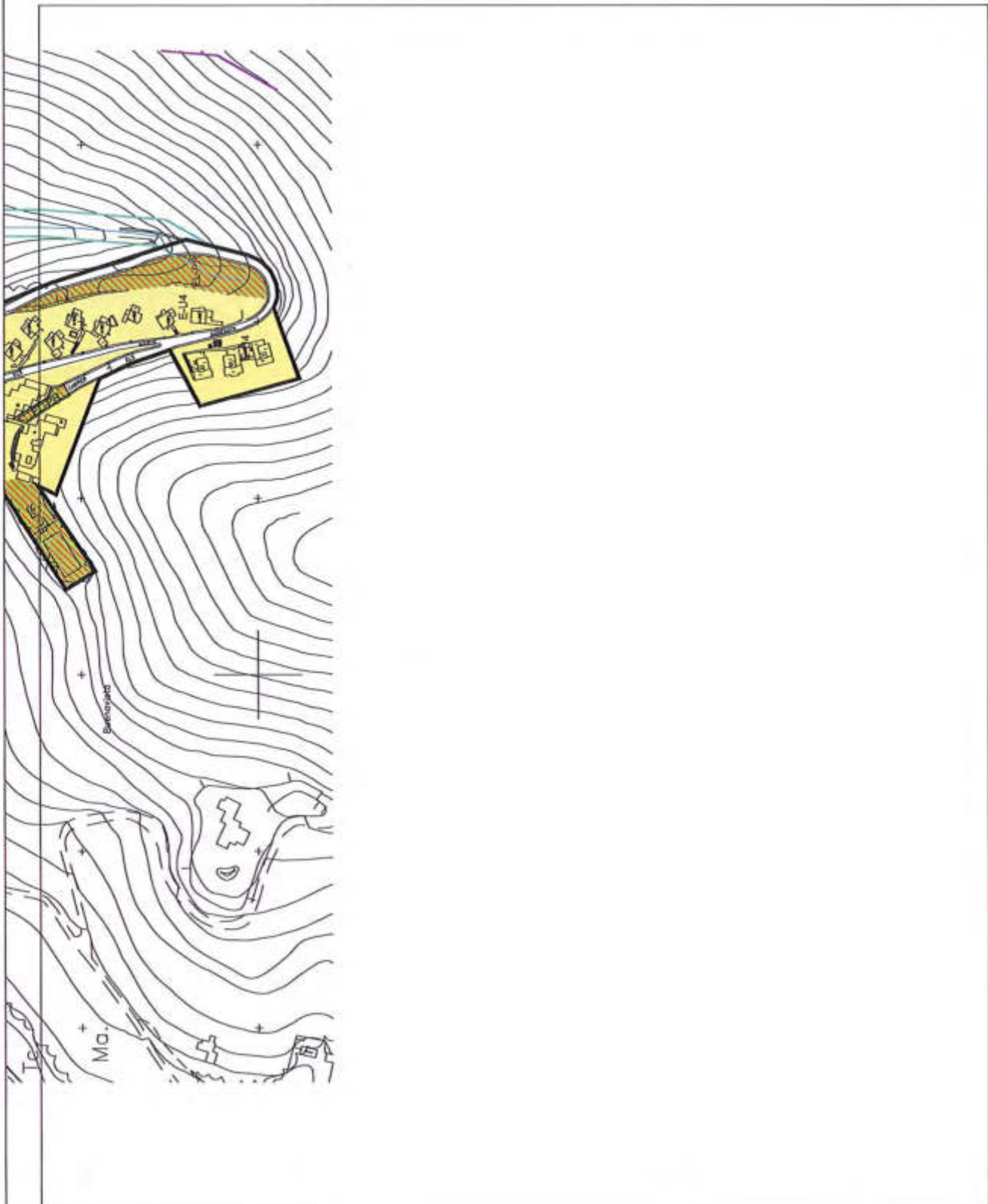
- VIVIENDA
- COMERCIO
- ZONAS DE USO PÚBLICO

- CALIFICACIONES URBANAS
- 1000 METROS
- RED DE DISTRIBUCIÓN URBANA LOCAL



MUNICIPIO DE SANCTI SPIRITUS
 CLASIFICACIÓN URBANÍSTICA DEL SUELO
 PLAN GENERAL URBANÍSTICO
 MODIFICACIÓN Nº 15 DE 13 DE SEPTIEMBRE DE 2012
 AYUNTAMIENTO DE SANCTI SPIRITUS (MURCIA)





- OTROSA IMPERMEABLE
- OPALLER PAVES CLAP
- OPALLER PAVES CLAP
- OPALLER PAVES CLAP
- WATER
- MANCANO
- TIERRA
- OTRA IMPERMEABLE

EXPLICACIONES / NOTES

1:5000

PROYECTO DE DESARROLLO URBANO

ESCALA

1:5000

PROYECTO DE DESARROLLO URBANO

ESCALA

1:5000

PROYECTO DE DESARROLLO URBANO

ESCALA

1:5000

PROYECTO DE DESARROLLO URBANO

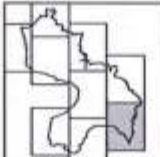
ESCALA

1:5000

PROYECTO DE DESARROLLO URBANO



AYUNTAMIENTO DE SANTA EULALIA DEL RIO



Map Scale: 1:50,000 Datum: Prague 1949 Projection: UTM Elevation: in meters						



