

38°41'47" N / 1°27'11" E

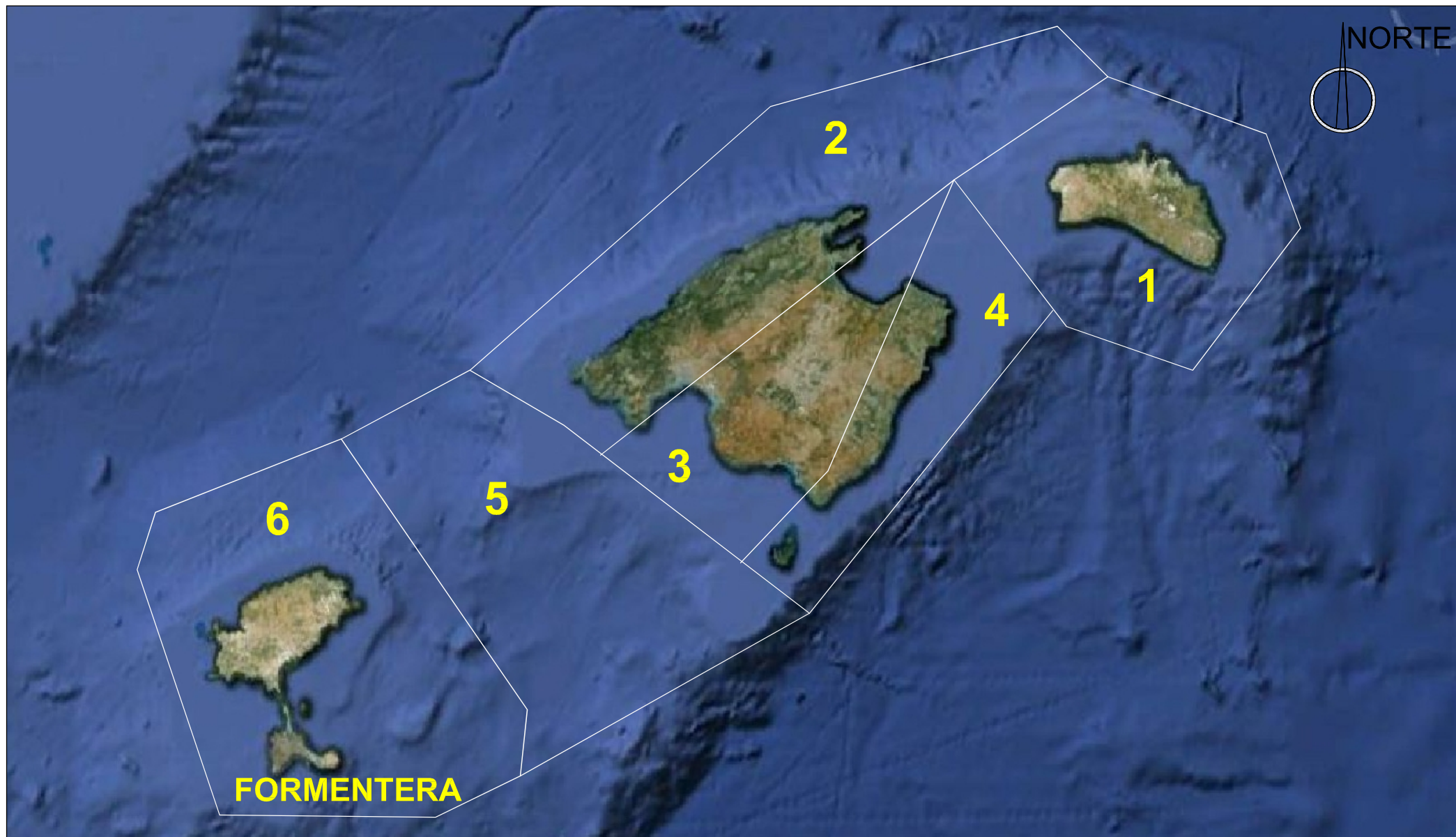


PLATERFOR

PLAN DE EMERGENCIA TERRITORIAL DE FORMENTERA

PLANO DE SITUACIÓN Y EMPLAZAMIENTO

Nº PLANO FOR-SIT-01	EDICIÓN 01	FECHA JUNIO 2012	ESCALA 1:90000
------------------------	---------------	---------------------	-------------------



X Zonas sismotectónicas de las Illes Balears




PLATERFOR

PLAN DE EMERGENCIA TERRITORIAL DE FORMENTERA

PLANO DE RIESGO SÍSMICO

Nº PLANO	EDICIÓN	FECHA	ESCALA
FOR-GEO-01	01	JUNIO 2012	1:90000



 Zonas con riesgo BAJO de inundación



PLATERFOR

PLAN DE EMERGENCIA TERRITORIAL DE FORMENTERA

PLANO DE RIESGO POR INUNDACIÓN

Nº PLANO FOR-INU-01	EDICIÓN 01	FECHA JUNIO 2012	ESCALA 1:75000
------------------------	---------------	---------------------	-------------------



 Zonas con riesgo ALTO de incendio forestal

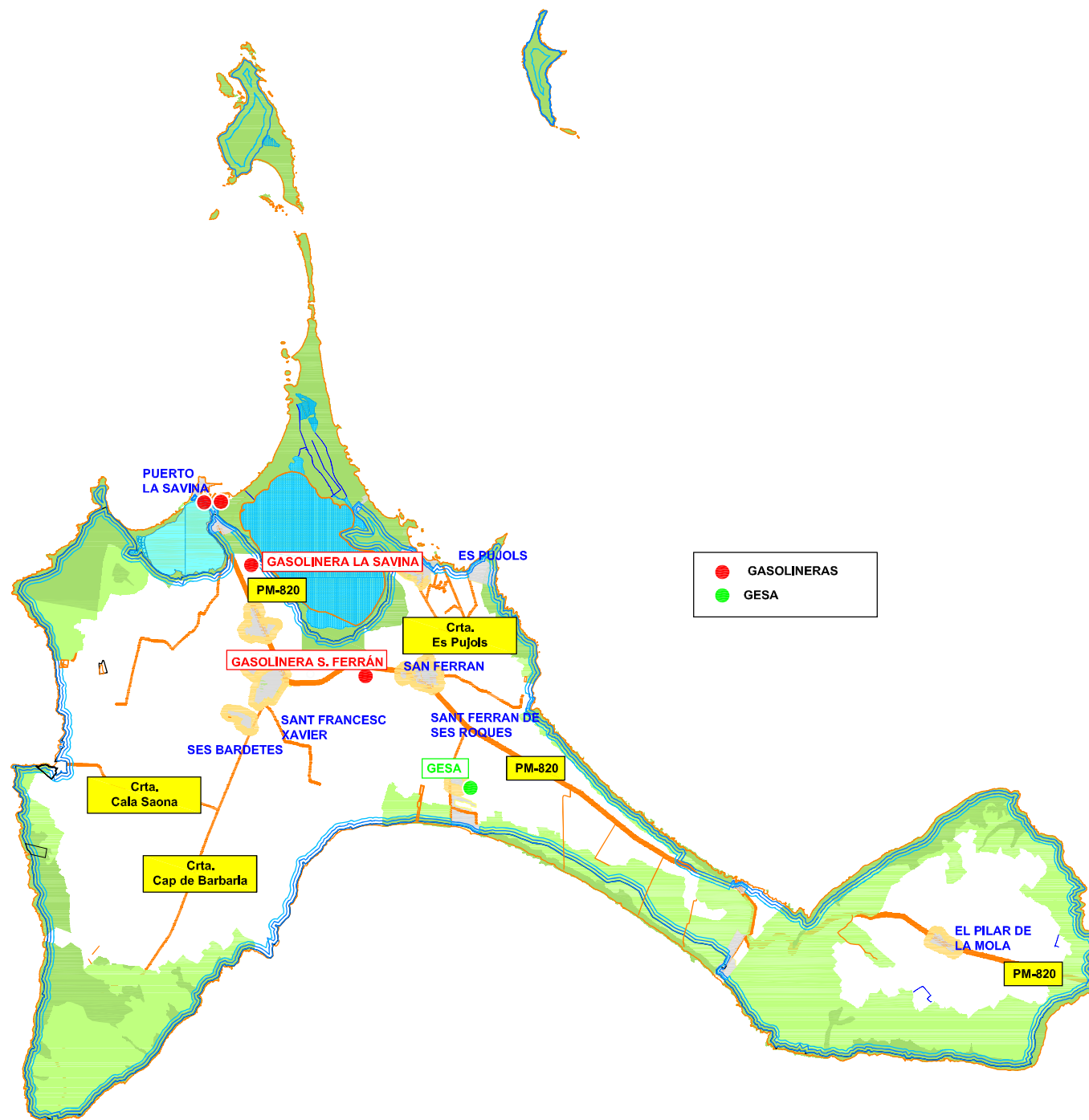
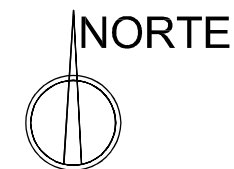


PLATERFOR

PLAN DE EMERGENCIA TERRITORIAL DE FORMENTERA

PLANO DE RIESGO DE INCENDIO FORESTAL

Nº PLANO FOR-IFO-01	EDICIÓN 01	FECHA JUNIO 2012	ESCALA 1:75000
------------------------	---------------	---------------------	-------------------

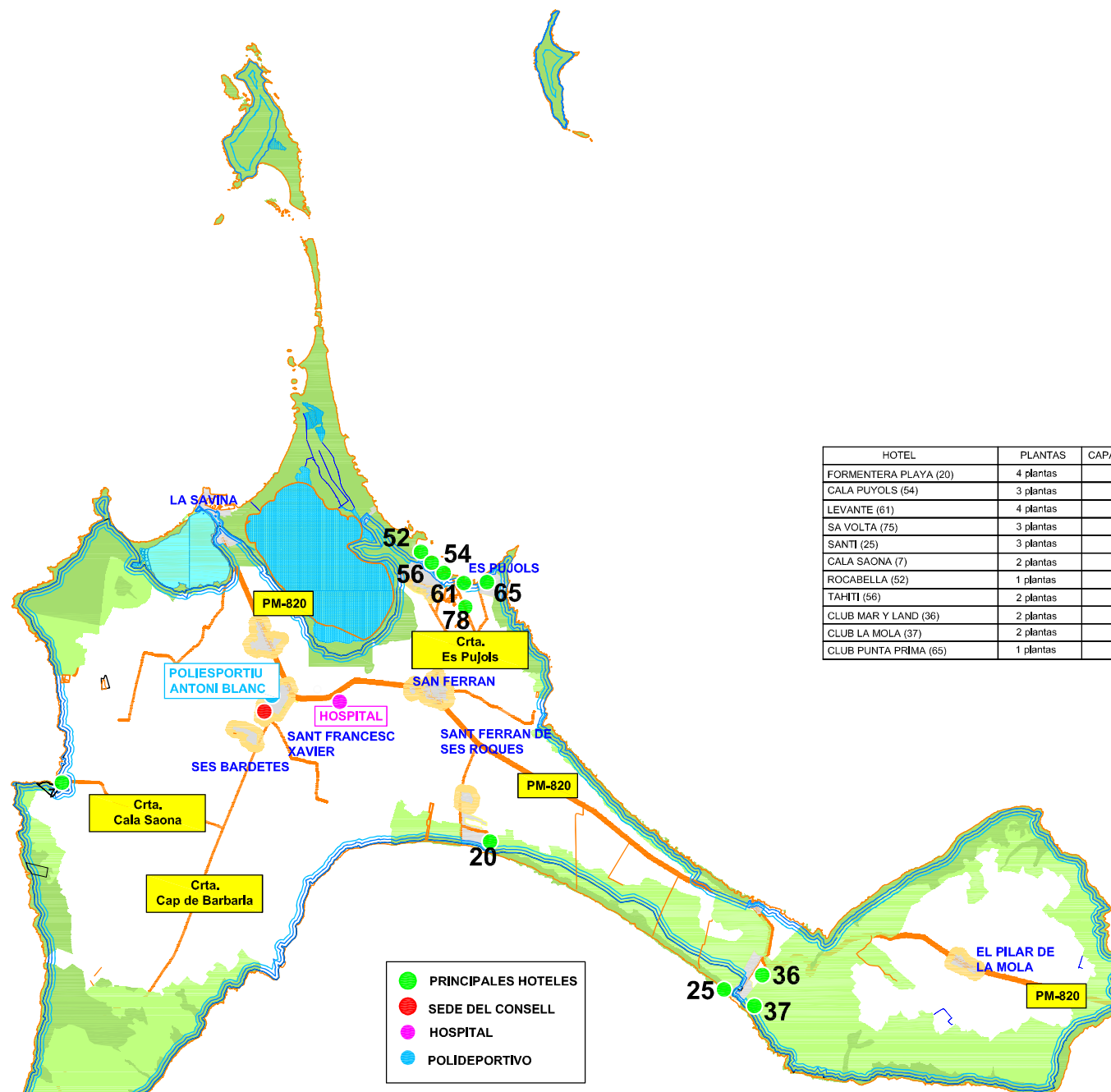
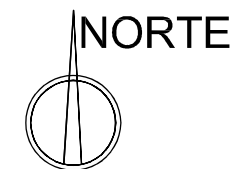


PLATERFOR

PLAN DE EMERGENCIA TERRITORIAL DE FORMENTERA

RIESGO POR INCENDIO O EXPLOSIÓN INDUSTRIAL

Nº PLANO FOR-IND-01	EDICIÓN 01	FECHA JUNIO 2012	ESCALA 1:65000
------------------------	---------------	---------------------	-------------------



HOTEL	PLANTAS	CAPACIDAD	RIESGO
FORMENTERA PLAYA (20)	4 plantas	609	
CALA PUYOLS (54)	3 plantas	48	
LEVANTE (61)	4 plantas	78	
SA VOLTA (75)	3 plantas	34	
SANTI (25)	3 plantas	40	FORESTAL
CALA SAONA (7)	2 plantas	214	FORESTAL
ROCABELLA (52)	1 plantas	142	
TAHITI (56)	2 plantas	141	
CLUB MAR Y LAND (36)	2 plantas	943	FORESTAL
CLUB LA MOLA (37)	2 plantas	623	FORESTAL
CLUB PUNTA PRIMA (65)	1 plantas	250	

- PRINCIPALES HOTELES
- SEDE DEL CONSELL
- HOSPITAL
- POLIDEPORTIVO



PLATERFOR

PLAN DE EMERGENCIA TERRITORIAL DE FORMENTERA

PLANO DE RIESGO DE INCENDIO URBANO

Nº PLANO
FOR-NUC-01

EDICIÓN
01

FECHA
JUNIO 2012

ESCALA
1:65000



**ZONA DE
LA SAVINA**

Punta Rasa

**ZONA DE CAP DE
BARBARIA**

Calo de Sant Agustí

**ZONA DE LA MOLA Y
CALO DE SANT AGUSTÍ**

Cap de Barbaria



Zonas de mayor vulnerabilidad



PLATERFOR

PLAN DE EMERGENCIA TERRITORIAL DE FORMENTERA

ZONA DE MAYOR VULNERABILIDAD

Nº PLANO
FOR-VUL-01

EDICIÓN
01

FECHA
JUNIO 2012

ESCALA