

ANNEX 3 A LES NORMES


FITXES DE LES ACTUACIONS NO SISTEMÀTIQUES


REVISIÓ DE LES NORMES SUBSIDIÀRIES DE PLANEJAMENT D'ANDRATX


COMPLIMENTACIÓ DE PRESCRIPCIONS IMPOSADES EN L'ACORD DE 5 DE MAIG DE 2023 DE LA COMISSIÓ INSULAR D'ORDENACIÓ DEL TERRITORI I URBANISME

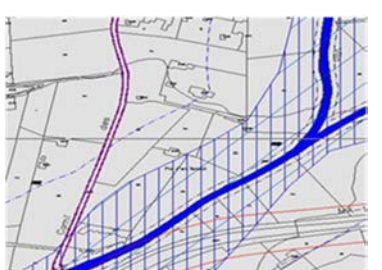
REVISIÓ DE LES NORMES SUBSIDIÀRIES DE PLANEJAMENT D'ANDRATX

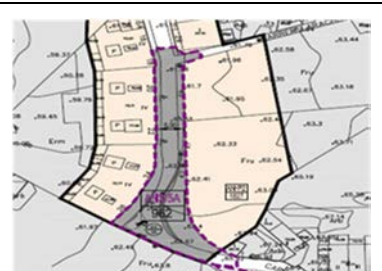
FITXES DE LES ACTUACIONS NO SISTEMÀTIQUES


ANS/1A	TIPUS	Superfície	
USOS NO LUCRATIUS	AN-E-E	m2	
Superfície		7.986,00	
ÀMBIT		7.986,00	
APROFITAMENT NO LUCRATIU	2,10	16.770,60	
SISTEMA DE GESTIÓ	Expropiació		
PROGRAMACIÓ	1r quadrienni		
OBSERVACIONS: Andratx: carrer Aragó.			


ANS/2A	TIPUS	Superfície	
USOS NO LUCRATIUS	Vial	m2	
Superfície		316,00	
ÀMBIT		316,00	
APROFITAMENT NO LUCRATIU	0,00	0,00	
SISTEMA DE GESTIÓ	Expropiació		
PROGRAMACIÓ	1r quadrienni		
OBSERVACIONS: Andratx: prolongació carrer Menedez y Pelayo.			


ANS/3A	TIPUS	Superfície	
USOS NO LUCRATIUS	Vial	m2	
Superfície		4.000,00	
ÀMBIT		4.000,00	
APROFITAMENT NO LUCRATIU	0,00	0,00	
SISTEMA DE GESTIÓ	Expropiació		
PROGRAMACIÓ	2n quadrienni		
OBSERVACIONS: Andratx: connexió carrer Andalucia i carrer Aragó			

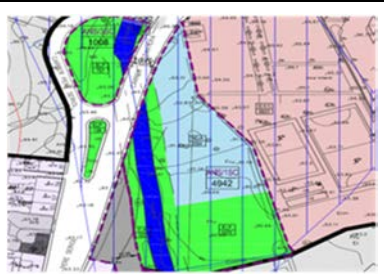
ANS/4A	TIPUS	Superfície	
USOS NO LUCRATIUS	Vial	m2	
Superfície		3.228,00	
ÀMBIT		3.228,00	
APROFITAMENT NO LUCRATIU	0,00	0,00	
SISTEMA DE GESTIÓ	Expropiació		
PROGRAMACIÓ	2n quadrienni		
OBSERVACIONS: Andratx: connexió camí es Vinyet i MA-1			


ANS/5A	TIPUS	Superfície	
USOS NO LUCRATIUS	Vial	m2	
Superfície		962,00	
ÀMBIT		962,00	
APROFITAMENT NO LUCRATIU	0,00	0,00	
SISTEMA DE GESTIÓ	Expropiació		
PROGRAMACIÓ	1r quadrienni		
OBSERVACIONS: Andratx: connexió carrer Larache i carrer Tarragona.			

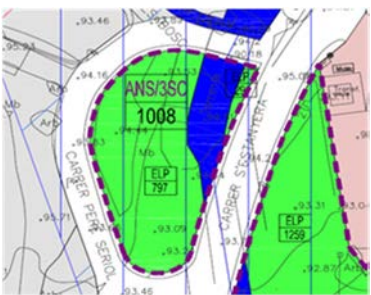
ANS/6A	TIPUS	Superfície	
USOS NO LUCRATIUS	SG AN-ELP/V/E-E	m2	
Superfície		22.261,00	
ÀMBIT		22.261,00	
APROFITAMENT NO LUCRATIU	0,05	1.113,05	
SISTEMA DE GESTIÓ	Expropiació		
PROGRAMACIÓ	2n quadrienni		
OBSERVACIONS: Andratx: camí sa Rectoria.			

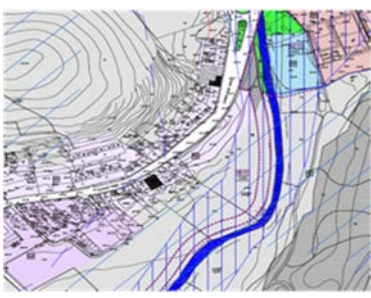
ANS/7A	TIPUS	Superfície	
USOS NO LUCRATIUS	Vial	m2	
Superfície		5.113,00	
ÀMBIT	0	5.113,00	
APROFITAMENT NO LUCRATIU	0,05	255,65	
SISTEMA DE GESTIÓ	Expropiació		
PROGRAMACIÓ	2n quadrienni		
OBSERVACIONS: Andratx: connexió carrer Tarragona i crta al NR d'es Vidals			


ANS/8A	TIPUS	Superficie	
USOS NO LUCRATIUS	SG AN·E·E	m2	
Superfície		4.785,00	
ÀMBIT		4.785,00	
APROFITAMENT NO LUCRATIU	2,10	10.048,50	
SISTEMA DE GESTIÓ	Expropiació		
PROGRAMACIÓ	1r quadrienni		
OBSERVACIONS: Andratx: camí Morella.			

ANS/1SC	TIPUS	Superfície	
USOS NO LUCRATIUS	SC ELP/A	m2	
Superfície		2.064,00	
ÀMBIT		2.064,00	
APROFITAMENT NO LUCRATIU	0,00	0,00	
SISTEMA DE GESTIÓ	Expropiació		
PROGRAMACIÓ	2n quadrienni		
OBSERVACIONS: Sa Coma: carrer s'Estanyera.			


ANS/2SC	TIPUS	Superfície	
USOS NO LUCRATIUS	SG SC·ELP/A/V	m2	
Superfície		8.998,00	
ÀMBIT		8.998,00	
APROFITAMENT NO LUCRATIU	0,05	449,90	
SISTEMA DE GESTIÓ	Expropiació		
PROGRAMACIÓ	2n quadrienni		
OBSERVACIONS: Sa Coma: connexió carrer s'Estanyera i camí son Lluís.			


ANS/3SC	TIPUS	Superfície	
USOS NO LUCRATIUS	SC-ELP	m2	
Superfície		1.008,00	
ÀMBIT		1.008,00	
APROFITAMENT NO LUCRATIU	0,00	0,00	
SISTEMA DE GESTIÓ	Expropiació		
PROGRAMACIÓ	2n quadrienni		
OBSERVACIONS:			
Sa Coma: carrer s'Estanyera i C. Pere Seriol.			

ANS/4SC	TIPUS	Superfície	
USOS NO LUCRATIUS	Vial	m2	
Superfície		7.248,00	
ÀMBIT		7.248,00	
APROFITAMENT NO LUCRATIU		0,00	
SISTEMA DE GESTIÓ	Expropiació		
PROGRAMACIÓ	2n quadrienni		
OBSERVACIONS:			
Sa Coma: connexió carrer Pere Seriol i carrer son Lluís.			

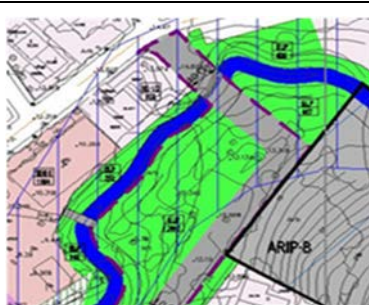
ANS/1SA	TIPUS	Superfície	
USOS NO LUCRATIUS	SG SA·E·E·D1	m2	
Superfície		5.887,00	
ÀMBIT		5.887,00	
APROFITAMENT NO LUCRATIU	0,00	0,00	
SISTEMA DE GESTIÓ	Expropiació		
PROGRAMACIÓ	2n quadrienni		
OBSERVACIONS: S'Arracó: camí d'es Castellàs.			

ANS/2SA	TIPUS	Superfície
USOS NO LUCRATIUS	SG SA·V/ELP	m2
Superfície		919,00
ÀMBIT		919,00
APROFITAMENT NO LUCRATIU	0,00	0,00
SISTEMA DE GESTIÓ	Expropiació	
PROGRAMACIÓ	2n quadrienni	
OBSERVACIONS: S'Arracó: camí d'es Castellàs.		

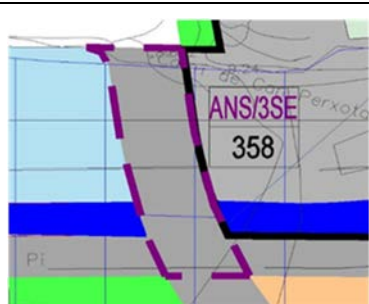


ANS/3SA	TIPUS	Superfície	
USOS NO LUCRATIUS	SG SA-ELP	m2	
Superfície		306,00	
ÀMBIT		306,00	
APROFITAMENT NO LUCRATIU	0,00	0,00	
SISTEMA DE GESTIÓ	Expropiació		
PROGRAMACIÓ	2n quadrienni		
OBSERVACIONS: S'Arracó: carrer Porvenir			

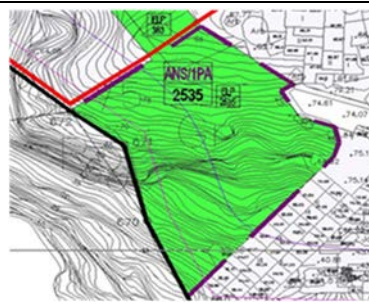
ANS/1SE	TIPUS	Superfície
USOS NO LUCRATIUS	Vial	m2
Superfície		67,00
ÀMBIT		67,00
APROFITAMENT NO LUCRATIU	0,00	0,00
SISTEMA DE GESTIÓ	Expropiació	
PROGRAMACIÓ	2n quadrienni	
OBSERVACIONS: Sant Elm: carrer Eolo		

ANS/2SE	TIPUS	Superfície	
USOS NO LUCRATIUS	SG Vial/ELP/IS	m2	
Superfície		5.607,00	
ÀMBIT		5.607,00	
APROFITAMENT NO LUCRATIU	0,05	280,35	
SISTEMA DE GESTIÓ	Expropiació		
PROGRAMACIÓ	2n quadrienni		
OBSERVACIONS:			
Sant Elm: connexió Av La Trapa i c. Rector Joanillo.			


ANS/3SE	TIPUS	Superfície
USOS NO LUCRATIUS	Vial	m2
Superfície		358,00
ÀMBIT		358,00
APROFITAMENT NO LUCRATIU	0,00	0,00
SISTEMA DE GESTIÓ	Expropiació	
PROGRAMACIÓ	2n quadrienni	
OBSERVACIONS: Sant Elm: cra Sant Elm a s'Arracó.		




ANS/4SE	TIPUS	Superfície
USOS NO LUCRATIUS	Vial	m2
Superfície		3.915,00
ÀMBIT	0	3.915,00
APROFITAMENT NO LUCRATIU	0,00	0,00
SISTEMA DE GESTIÓ	Expropiació	
PROGRAMACIÓ	2n quadrienni	
OBSERVACIONS:		
Sant Elm: carrer de sa Torre i cra Sant Elm a s'Arracó.		

ANS/1PA	TIPUS	Superfície	
USOS NO LUCRATIUS	SG PA-ELP	m2	
Superfície		2.535,00	
ÀMBIT		2.535,00	
APROFITAMENT NO LUCRATIU	0,00	0,00	
SISTEMA DE GESTIÓ	Expropiació		
PROGRAMACIÓ	2n quadrienni		
OBSERVACIONS: Port d'Andratx: Carrer Puig de s'Espart.	Afectada per la servitud de la Llei de Costes.		


Afectada per la servitud de la Llei de Costes.

ANS/2PA	TIPUS	Superfície	
USOS NO LUCRATIUS	Vial	m2	
Superfície		1.075,00	
ÀMBIT		1.075,00	
APROFITAMENT NO LUCRATIU	0,00	0,00	
SISTEMA DE GESTIÓ	Expropiació		
PROGRAMACIÓ	2n quadrienni		
OBSERVACIONS: Port d'Andratx: camí d'es Comellar.			

ANS/3PA	TIPUS	Superfície	
USOS NO LUCRATIUS	SG A	m2	
Superfície		3.267,00	
ÀMBIT		3.267,00	
APROFITAMENT NO LUCRATIU	0,00	0,00	
SISTEMA DE GESTIÓ	Expropiació		
PROGRAMACIÓ	1r quadrienni		
OBSERVACIONS: Port d'Andratx: carrer Isaac Peral.			

ANS/4PA	TIPUS	Superfície
USOS NO LUCRATIUS	Vial	m2
Superfície		882,00
ÀMBIT		882,00
APROFITAMENT NO LUCRATIU	0,00	0,00
SISTEMA DE GESTIÓ	Expropiació	
PROGRAMACIÓ	2n quadrienni	
OBSERVACIONS: Port d'Andratx: carrer Llevant.		

ANS/5PA	TIPUS	Superfície
USOS NO LUCRATIUS	Vial	m2
Superfície		184,00
ÀMBIT		184,00
APROFITAMENT NO LUCRATIU	0,00	0,00
SISTEMA DE GESTIÓ	Expropiació	
PROGRAMACIÓ	1r quadrienni	
OBSERVACIONS: Port d'Andratx: urbanització d'Alt Andratx.		



ANS/6PA	TIPUS	Superfície
USOS NO LUCRATIUS	Vial	m2
Superfície		200
ÀMBIT		200,00
APROFITAMENT NO LUCRATIU	0,00	0,00
SISTEMA DE GESTIÓ	Expropiació	
PROGRAMACIÓ	2n quadrienni	
OBSERVACIONS:		
Port d'Andratx: urbanització La Mola		

