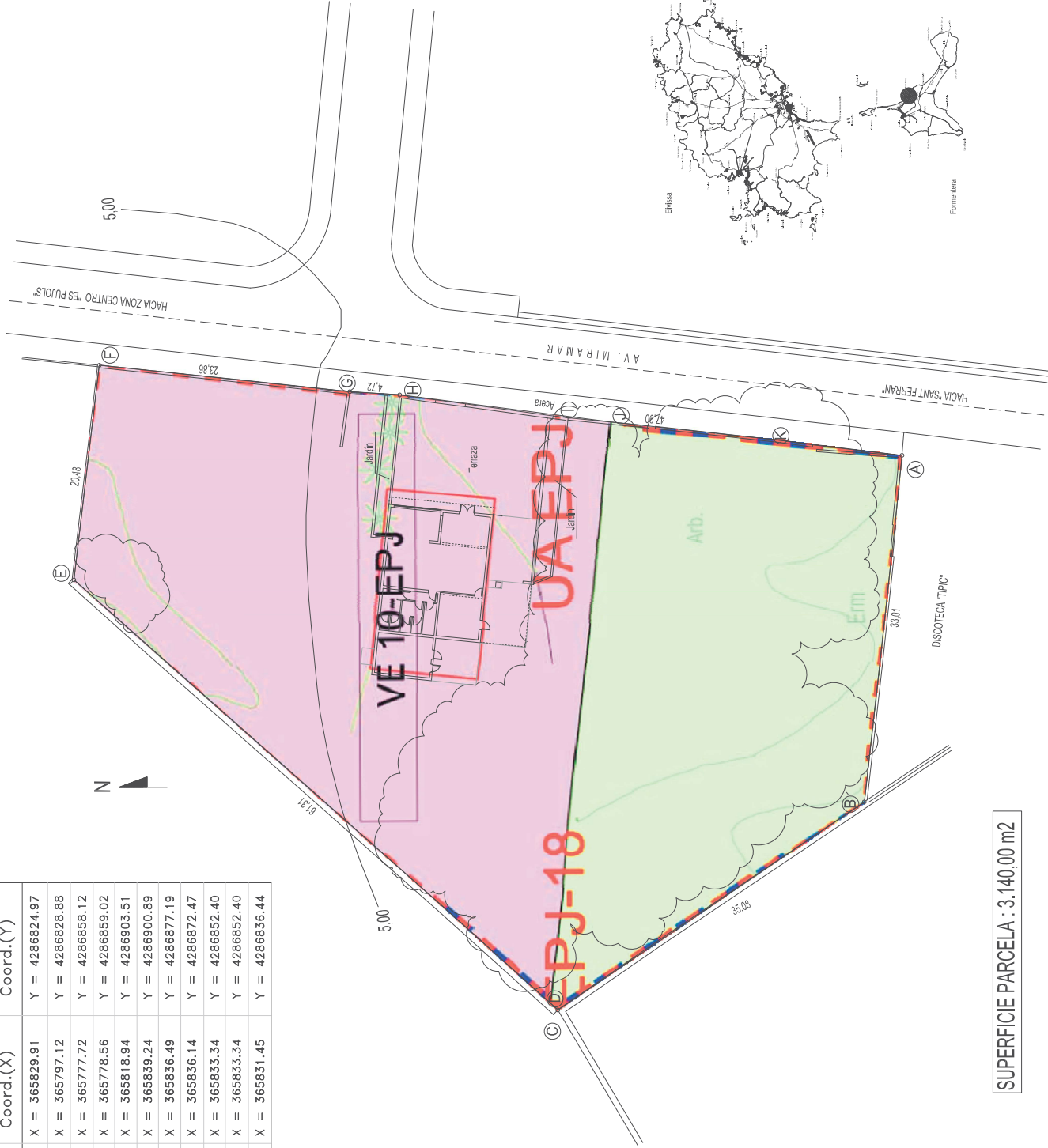
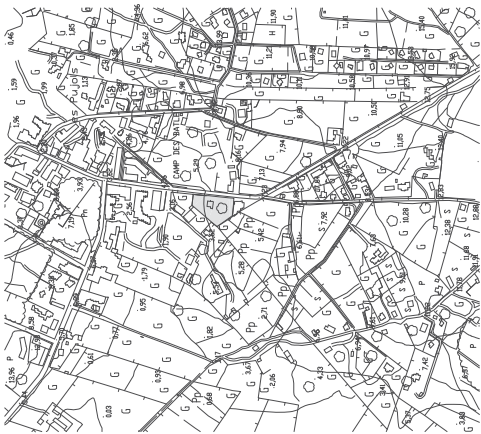


Proyección UTM (Sis.Ref.: ETRS-89, Huso: 31-N)

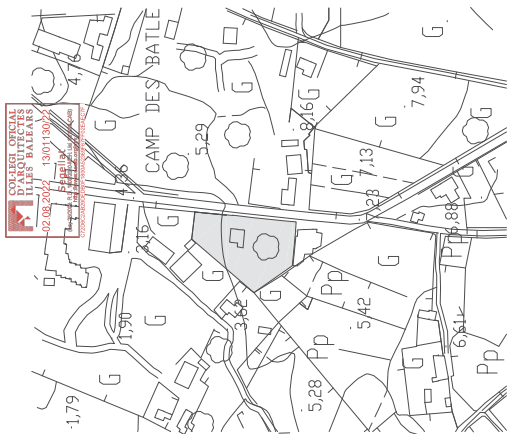
Punto	Coord.(X)	Coord.(Y)
A	X = 365829.91	Y = 4286824.97
B	X = 365797.12	Y = 4286828.88
C	X = 365777.72	Y = 4286858.12
D	X = 365778.56	Y = 4286859.02
E	X = 365818.94	Y = 4286903.51
F	X = 365839.24	Y = 4286900.89
G	X = 365836.49	Y = 4286877.19
H	X = 365836.14	Y = 4286872.47
I	X = 365833.34	Y = 4286852.40
J	X = 365833.34	Y = 4286852.40
K	X = 365831.45	Y = 4286836.44




SUPERFICIE PARCELA : 3.140,00 m2



SITUACIÓN ESC: 1:6500



SITUACIÓN ESC: 1:2000



MODIFICA Y SUSTITUTE PLANO VISADO COAMB 130066822 DE FECHA 16/05/2022

EXPEDIENTE 1921

MODIFICADO ESTUDIO DE DETALLE PARA LA RECONSTRUCCIÓN Y DETERMINACIÓN DE VOLUMETRAS DE LA EPJ-18

AS0203/2022

PROYECTOR JOSÉ SERRA FERRER

UBICACIÓN AVINGUDA MIRAMAR, SN PARCELA 15- MANZANA 59721 ES PUJOLS - FORMENTERA

PLANO DE PLANO DE SITUACIÓN Y ZERAZAMIENTO Y SONDIA ACTUAL

ESCALAS 1:1000 1:2000 1:5000 1:6500 1:2000

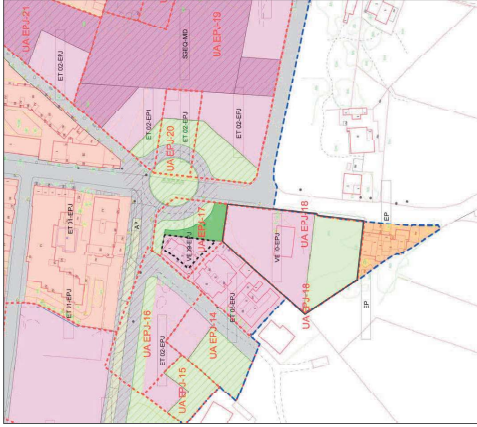
PLANO Nº 1

Proyección UTM (Sis.Ref.: ETRS-89, Huso: 31-N)

Punto	Coord.(X)	Coord.(Y)
A	X = 365829.91	Y = 4286824.97
B	X = 365797.12	Y = 4286828.88
C	X = 365777.72	Y = 4286858.12
D	X = 365778.56	Y = 4286859.02
E	X = 365818.94	Y = 4286903.51
F	X = 365839.24	Y = 4286900.89
G	X = 365836.49	Y = 4286877.19
H	X = 365836.14	Y = 4286872.47
I	X = 365833.34	Y = 4286852.40
J	X = 365833.34	Y = 4286852.40
K	X = 365831.45	Y = 4286836.44



SUPERFICIE PARCELA : 3.140,00 m2



NSS (AD 03-09-2013)



SITUACIÓN ESC. 1:2000

MODIFICA Y SUSTITUIVE PLANO VISADO COAB 130066822 DE FECHA 16/05/2022

EXPEDIENTE  
MODIFICADO ESTUDIO DE DETALLE PARA LA REORDENACIÓN  
Y DETERMINACIÓN DE VOLUMETRIAS DE LA UA EPJ-18

19/21

PROYECTOR  
JOSE SERRA FERRER

PLANO Nº  
3

UBICACIÓN  
AVINGUDA MIRAMAR, S/N PARCELA 15- MANZANA 59721  
ES PUJOLS - FORMENTERA

PLANO DE  
ORDENACIÓN PROYECTADA

ESCALAS  
1:200  
1:500  
1:1000

1:5000  
1:10000  
1:20000