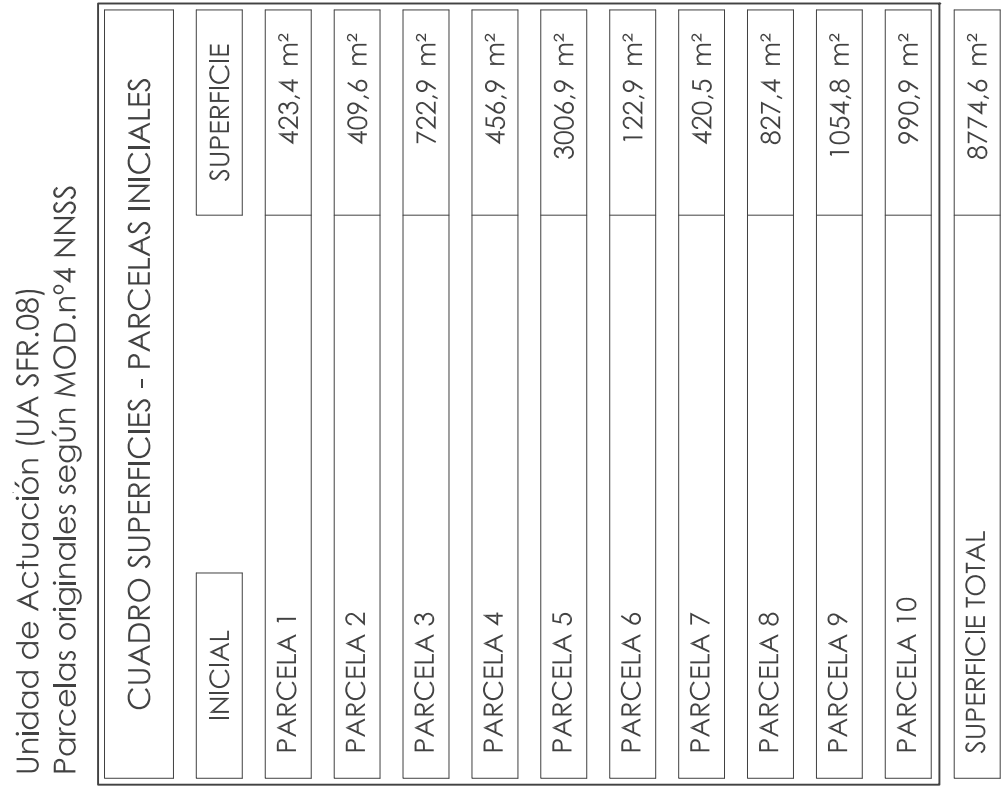


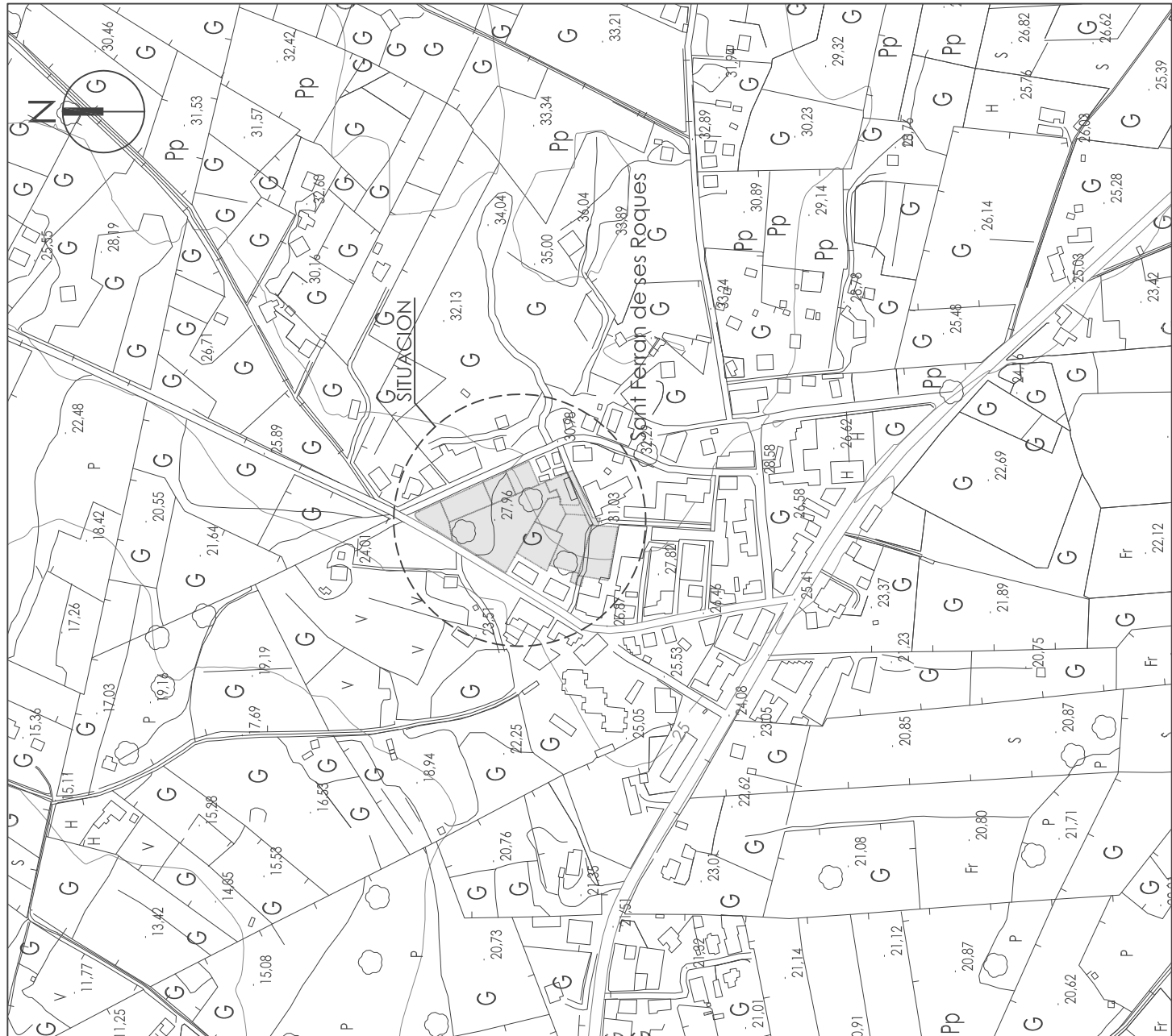
ORDENACIÓN DEL SUELO URBANO. PLAN TERRITORIAL INSULAR FORMENTERA

LA ZONA DE ACTUACIÓN SE ENCUENTRA DOTADA DE TODOS LOS SERVICIOS (ELECTRICIDAD, TELEFONIA, RED DE AGUA, REDES DE SANEAMIENTO, ALUMBRADO PÚBLICO, VIALES PAVIMENTADOS...), A FALTA DE CONEXIÓN CON LAS COMPAÑÍAS SUMINISTRADORAS.

LOS ENLACES Y CONEXIONES CON LAS COMPAÑÍAS SUMINISTRADORAS SE REALIZARÁN PREVIA CONSULTA Y SEGÚN INDICAN LAS DIFERENTES COMPAÑÍAS SUMINISTRADORAS.



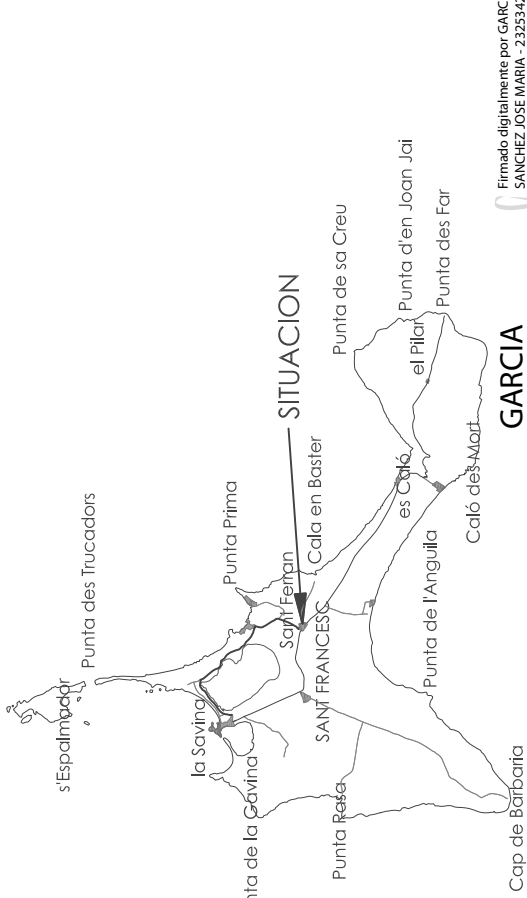
\*Según revisión NNSS-Mod.4: 8779,24 m<sup>2</sup>



SITUACION - E:1/5000



SITUACION - E:1/2000



**GARCIA**  
**SANCHEZ JOSE**  
**MARIA -**  
**23253425B**

## PARCELAS INICIALES

## PROYECTO

PROYECTO DE REPARCELACIÓN VOLUNTARIA DE LA UA SFR SANT FERRAN

**PROMOTOR**

BLANQUES S.L., FRANCISCO JAVIER FERRER MAYANS, CATALINA FERRER MAYANS, MARIA PILAR MAYANS RIERA, MARC TORRES FERRER, LLUC TORRES FERRER, JOSE ROIG ROIG, MARIA CARMEN FERRER MAYANS, BARTOLOME CASTELLÓ TUR, VICENTE CASTELLÓ TUR, EVA MARIA MARI TUR, MARIA ELISA MARI TUR, JAVIE MARI TUR, CATALINUAARI TUR, NATIVIDAD TUR, JUAN, CATERINA FERRER FERRER, SES HIGUERES

CARRER DE GUILLEM DE MONTGRÍ, CARRER MAJOR,  
CARRER D'ALACANT, CARRER DE L'HAVANA, C.P.07871,  
SANT FERRAN, FORMENTERA, ISLAS BALEARES

SITUACION Y EMPLAZAMIENTO.  
PARCELAS INICIALES

FECHA	
02/2021	124/20

## 1.1

