**Anexo 1. Planos de las zonas de ordenación singular planificada**

# OCUPACIÓ DE LA VIA PÚBLICA A ARTÀ

P.1 PLÀNOL SECTOR 1
P.2 PLÀNOL SECTOR 2

F.1 FITXA TRAM 1
F.2 FITXA TRAM 2
F.3 FITXA TRAM 3
F.4 FITXA TRAM 4
F.5 FITXA TRAM 5
F.6 FITXA TRAM 6
F.7 FITXA TRAM 7
E.1 ESQUEMES

\\SERVERLOCAL1\Local\fedrosbox_ARQUITECTURA\PRO_2018\2018-12 Artà Paisatge Urbà_PLAN_PAISAJE_URBANO_DOC GRÁFICA\2_PROYECT\ARTÀ_PAISAJE URBANO_BASE_2021_11_5.dwg, 26/11/2021 11:09:52

| ZONA D'ESTUDI | 18108.96 $m^2$ |
|---|---|
| Carrer Antoni Blanes , Carrer Ciutat , Plaça del Conqueridor , Carrer Montserrat Blanes, Carrer Gran Via de la Constitució , Carrer Cardenal Casanyes | |
| OCUPACIÓ TERRASSES ACTUAL | |
| Carrer Antoni Blanes | 37% |
| Carrer Ciutat | 25% |
| Plaça del Conqueridor | 10% |
| CARRER ANTONI BLANES | |
| Àrea total | 783,37 $m^2$ |
| Àrea terrasses | 285,93 $m^2$ |
| Ocupació | 36% |
| CARRER CIUTAT | |
| Àrea total | 4193,95 $m^2$ |
| Àrea terrasses | 1325,58 $m^2$ |
| Ocupació | 31% |
| PLAÇA DEL CONQUERIDOR | |
| Àrea total | 3000,00 $m^2$ |
| Àrea terrasses | 772,88 $m^2$ |
| Ocupació | 25% |
| CARRER DE MONTSERRAT BLANES | |
| Àrea total | 872,71 $m^2$ |
| Àrea terrasses | 361,94 $m^2$ |
| Ocupació | 41% |

Ubicació restauració actual
zones d'ocupació de l'espai públic
zones temporals d'ocupació

ESTUDI PAISATGE URBÀ D'ARTÀ

PROMOTOR: AJUNTAMENT D'ARTÀ

G.1

DinA4 e: 1/2000

PLÀNOL GENERAL

AULETS ARQUITECTES

T. 971123490
mail: aulets@aulets.com

\\SERVEILOCAL\Escuel\8.0\master\1. ARQUITECTURA\10. 2019\2019.12 Arta Paisatge Urbà\1. PLAN PAISAJE URBANO\1. DOC.GRAFICAS. PROYECTA\TA. PAISAJE URBANO. BASE.2021.11.15.dwg 03/03/2022 15:53:33

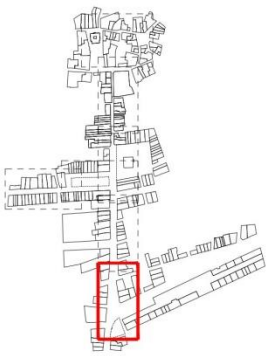

Ubicació restauració actual
zones d'ocupació de l'espai públic
zones temporals d'ocupació

## FITXA CARRER CIUTAT

| | |
|---|---|
| CARRER | CARRER CIUTAT |
| TRAM | Nº 13-39 APROX |
| AMPLADA | 14m -24m |
| LONGITUD | 287 m |

ESTUDI PAISATGE URBÀ D'ARTÀ

PROMOTOR: AJUNTAMENT D'ARTÀ

F.1

DinA4 e: 1:500

FITXA TRAM 1

AULETS ARQUITECTES

T: 971723498
mail: aulets@aulets.com

\\SERVERLOCAL\G\Local\Rutsyboxs\1_ARQUITECTURA\PRO_2018\2018-12 Arta Paisatge Urbà\1_PLAN_PAISAGE_URBANO\1_DOC GRÁFICA\0_PROYECT\ARTÀ_PAISAJE URBANO_BASE_2021_11_15.dwg 26/11/2021 11:09:57

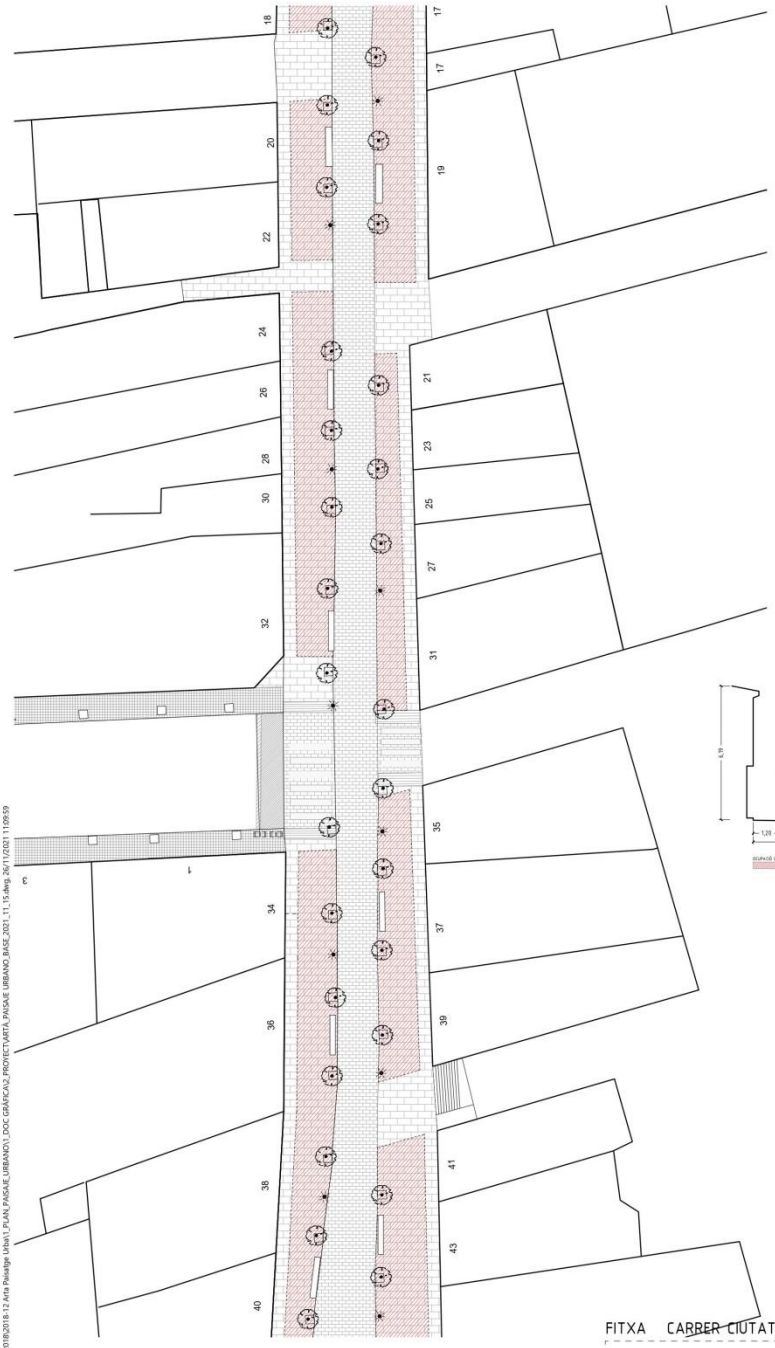


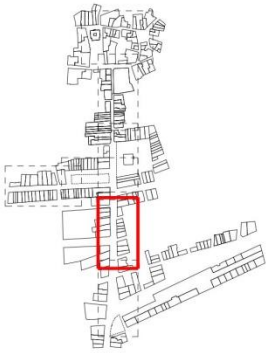

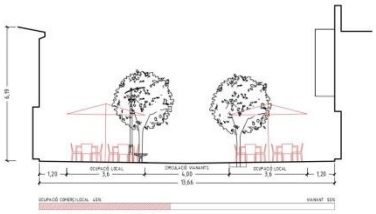


Ubicació restauració actual
zones d'ocupació de l'espai públic
zones temporals d'ocupació

## FITXA CARRER CIUTAT

| | |
|---|---|
| CARRER | CARRER CIUTAT |
| TRAM | Nº 13-39 APROX |
| AMPLADA | 14m -24m |
| LONGITUD | 287 m |

ESTUDI PAISATGE URBÀ D'ARTÀ

PROMOTOR: AJUNTAMENT D'ARTÀ

F.2

DinA4 e: 1:500

FITXA TRAM 2

AULETS ARQUITECTES

T: 971723498
mail: aulets@aulets.com

\\SERVERLOCAL\G\Local\Rubspace\1_ARQUITECTURA\PRO_2018\2018.12 Arta Paisatge Urbà\1_PLAN_PAISAGE_URBANO_DOC GRÀFICA\2_PROYECT\ARTÀ_PAISAGE URBANO_BASE_2021_11_15.dwg, 26/11/2021 11:09:59

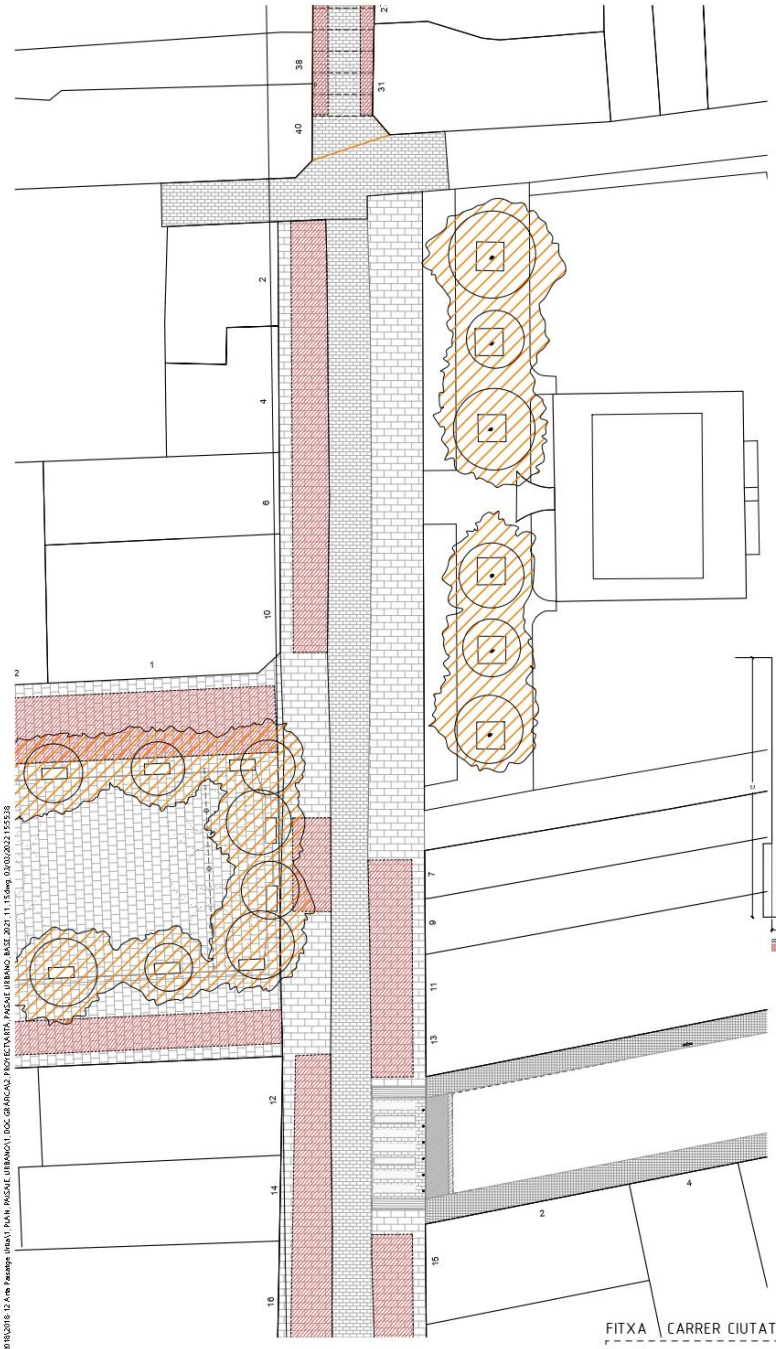

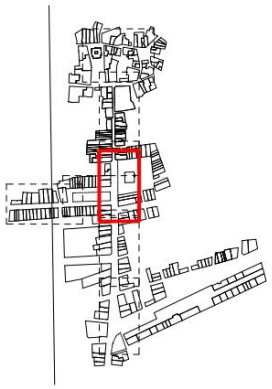

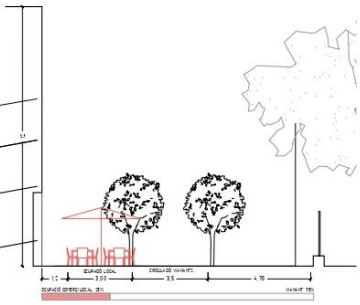

Ubicació restauració actual
zones d'ocupació de l'espai públic
zones temporals d'ocupació

FITXA CARRER CIUTAT

| | |
|---|---|
| CARRER | CARRER CIUTAT |
| TRAM | Nº 13-39 APROX |
| AMPLADA | 14m -24m |
| LONGITUD | 287 m |

ESTUDI PAISATGE URBÀ D'ARTÀ

PROMOTOR: AJUNTAMENT D'ARTÀ

F.3

DinA4 e: 1:500

FITXA TRAM 3

AULETS ARQUITECTES

T. 971123490
mail: aulets@aulets.com

\\SERVERLOCAL\Escriti\Escriti\ARQUITECTURA\PROJECTES\PAISATGE URBANO\ DOC.GRAFICAS\ PROPIETAT\PAISATGE URBANO\ 20190201 12 Artà Paisatge Urbà\1. PLAN PAISATGE URBANO\ 20190201 12 Artà Paisatge Urbà\1. ARQUITECTURA\PAISATGE URBANO\ BASE 2021\11.1.5.dwg 03/03/2022 15:53:31

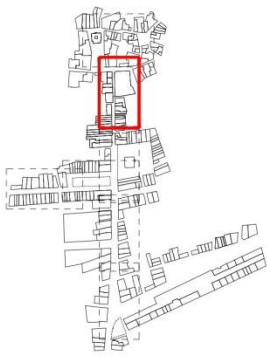

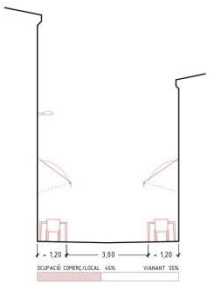


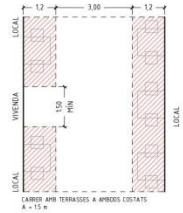


Ubicació restauració actual
zones d'ocupació de l'espai públic
zones temporals d'ocupació

# FITXA CARRER ANTONI BLANES

| | |
|---|---|
| CARRER | ANTONI BLANES |
| TRAM | Nº 0-34 APROX |
| AMPLADA | 4-5 m |
| LONGITUD | 142 m |

ESTUDI PAISATGE URBÀ D'ARTÀ

PROMOTOR: AJUNTAMENT D'ARTÀ

F.4

DinA4 e: 1:500

FITXA TRAM 4

AULETS ARQUITECTES

T. 971723498
mail: aulets@aulets.com

\\SERVERLOCAL1\Local\Rafapobert_ARQUITECTURA\PRO_2018\2018-12-Arta Paisatge Urbà_PLAN_PAISAGE_URBANO_DOC GRÁFICA_PROYECT\ARTÀ_PAISAGE URBANO_BASE_2021_11_5.dwg_26/11/2021 11:10:05

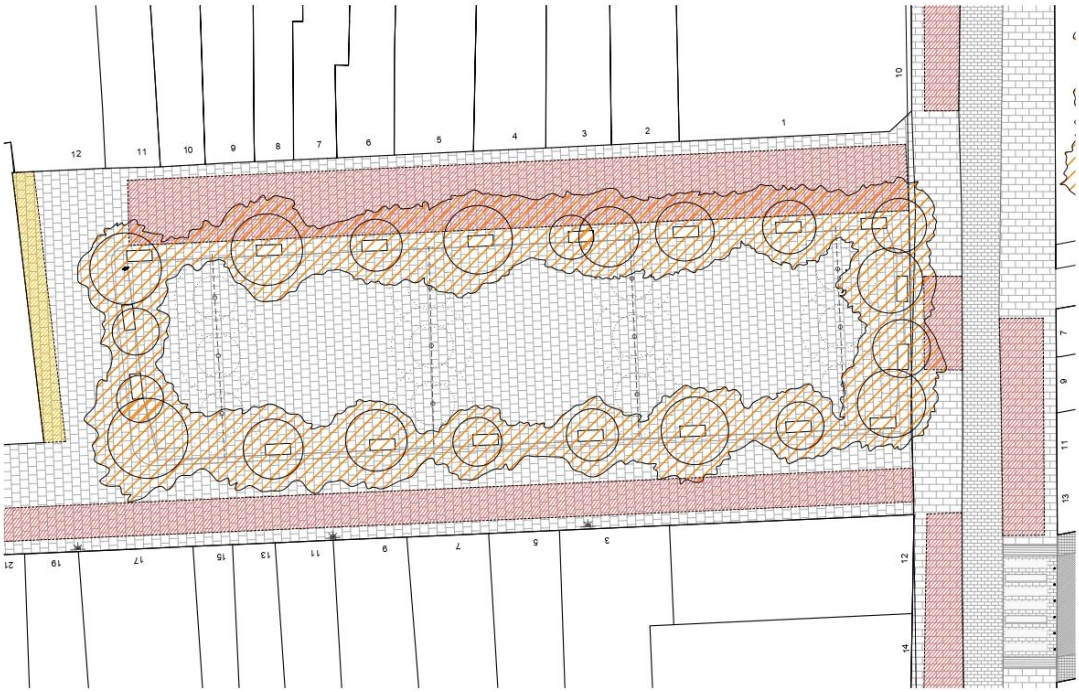




OCUPACIÓ COMERÇ/LOCAL 25%

VIANANT 75%

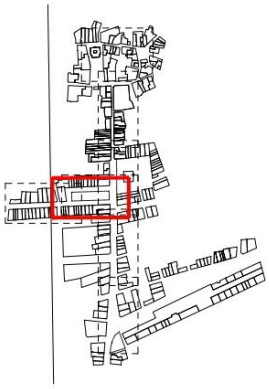

Ubicació restauració actual

zones d'ocupació de l'espai públic

zones temporals d'ocupació

## FITXA PLAÇA DEL CONQUERIDOR

| | |
|---|---|
| CARRER | PLAÇA DEL CONQUERIDOR |
| TRAM | |
| AMPLADA | 35 m |
| LONGITUD | 82 m |

ESTUDI PAISATGE URBÀ D'ARTÀ

PROMOTOR: AJUNTAMENT D'ARTÀ

F.5

DinA4 e: 1:500

FITXA TRAM 5

AULETS ARQUITECTES

T. 971123490
mail: aulets@aulets.com

\\SERVEIBLOCAL\Escriptori\Escriptori\ARQUITECTURA\NO_20190209\0-12 Arta Paisatge Urbà\1. PLAN PAISATGE URBANO\1. DOC.GRAFICAQ. PROYECTA\FITX. PAISATGE URBANO_BASE 2021_11_15.dwg 03/03/2022 15:55x1

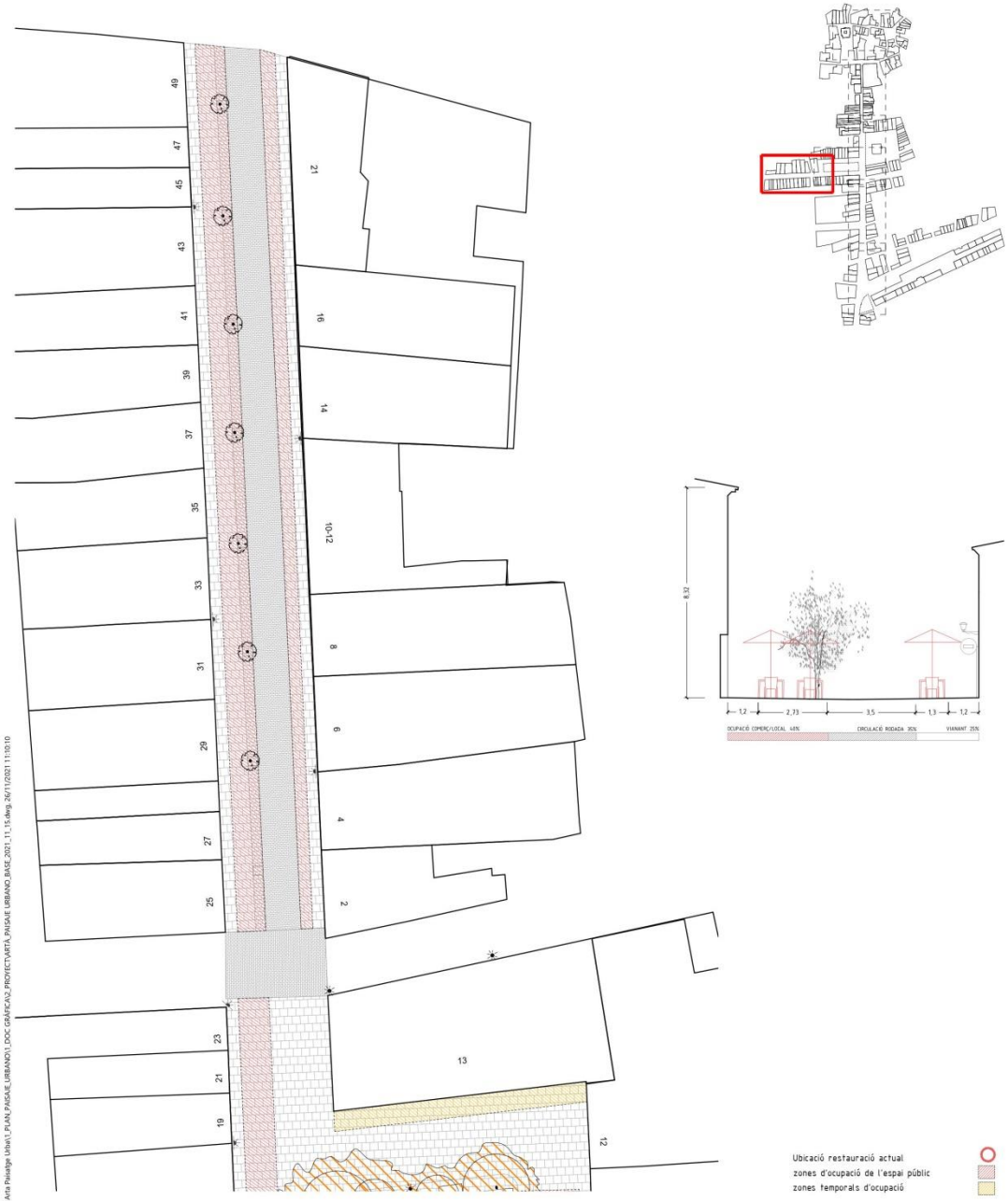


Ubicació restauració actual
zones d'ocupació de l'espai públic
zones temporals d'ocupació

## FITXA CARRER MONTSERRAT BLANES

| | |
|---|---|
| CARRER | CARRER MONTSERRAT BLANES |
| TRAM | - |
| AMPLADA | 10 m |
| LONGITUD | 87 m |

ESTUDI PAISATGE URBÀ D'ARTÀ

PROMOTOR: AJUNTAMENT D'ARTÀ

F.6

DinA4 e: 1:500

FITXA TRAM 6

AULETS ARQUITECTES

T. 971723498
mail: aulets@aulets.com

\\SERVER\LOCAL1\Local\Rdisplayport_ARQUITECTURA\PRO_2018\2018-12 Arta Paisatge Urbà_PLAN_PAISAGE_URBANO_DOC GRÁFICA\2_PROYECT\ARTÀ_PAISAGE URBANO_BASE_2021_11_5.dwg_26/11/2021 11:10:10

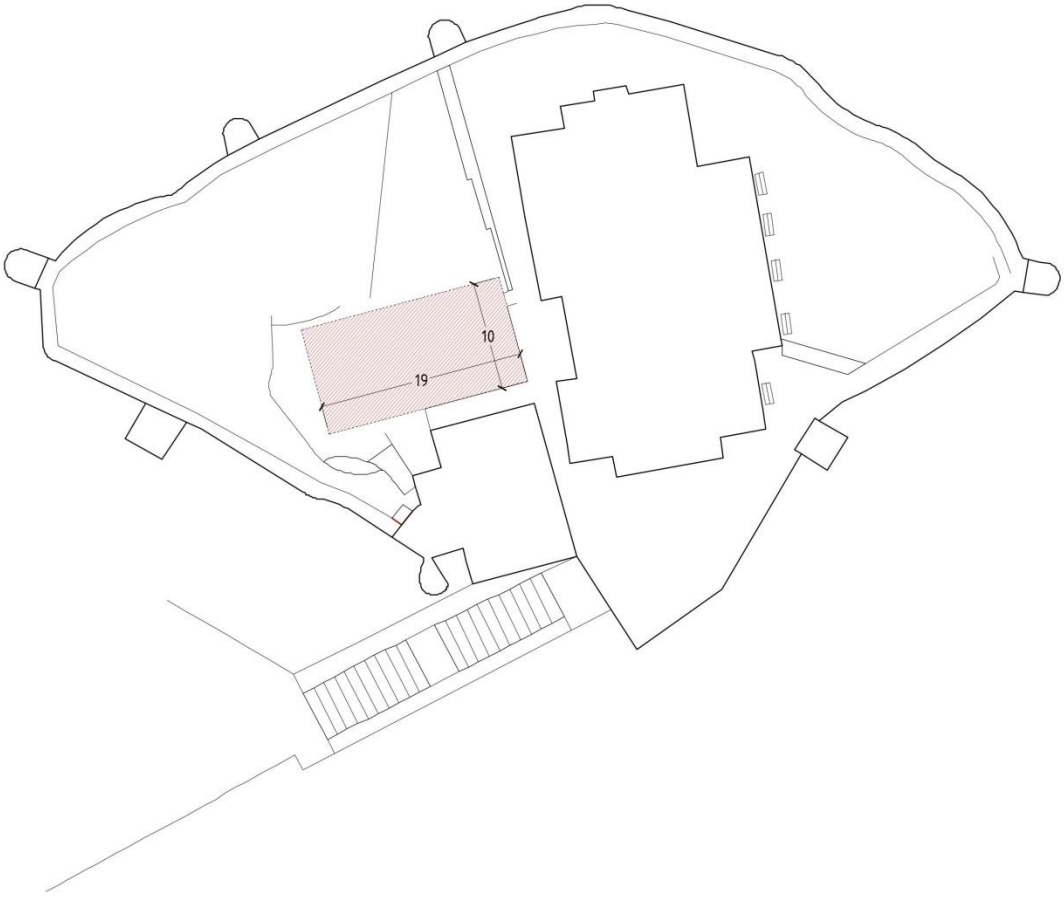


Ubicació restauració actual
zones d'ocupació de l'espai públic
zones temporals d'ocupació

## FITXA ERMITA DE SANT SALVADOR

| | |
|---|---|
| CARRER | SANT SALVADOR |
| TRAM | - |
| AMPLADA | 10 m |
| LONGITUD | 19 m |

ESTUDI PAISATGE URBÀ D'ARTÀ

PROMOTOR: AJUNTAMENT D'ARTÀ

F.7

DinA4 e: 1:500

FITXA TRAM 7

AULETS ARQUITECTES

T. 977723498
mail: auletsfs@auletsfs.com

\\SERVERLOCAL1\Local\fs\dropbox\1_ARQUITECTURA\PRO_2018\2018-12 Arta Paisatge Urbà\1_PLAN_PAISAGE_URBANO_DOC GRÀFICA\2_PROYECT\ARTÀ_PAISAGE URBANO_BASE_2021_11_15.dwg, 26/11/2021 11:10:12

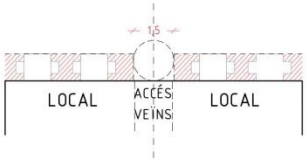


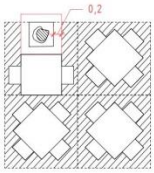


a. Accessos de veïns

b. Escocells / Faroles / Senyals

1. DISTÀNCIES ORIENTATIVES A ELEMENTS URBANS

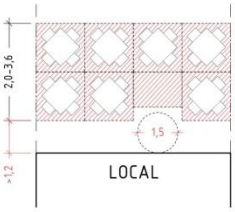


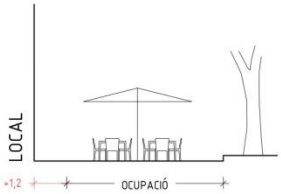


a. Accessos a locals i habitatges

b. Plaça del Conqueridor

2. AMPLÀRIA MÍNIMA DE CIRCULACIÓ

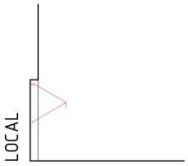


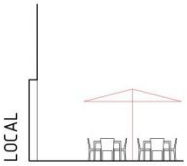


a. Tendals únicament a obertures

b. Parasol per a protecció de taules

3. TENDALS I PARASOLS

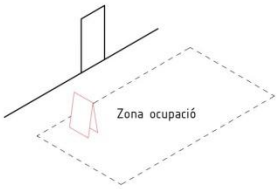


a. Local restauració

4. PUBLICITAT

ESTUDI PAISATGE URBÀ D'ARTÀ

PROMOTOR: AJUNTAMENT D'ARTÀ

E.1

DinA3 e: 1:500

DinA1 e:1:250

ESQUEMES

AULETS ARQUITECTES

T: 971723498

mail: aulets@aulets.com

\\SERVER\LOCAL1\Local\Rodrigo\bont_ARQUITECTURA\PRO_2018\2018-12 Artà Paisatge Urbà\1_PLAN_PAISAGE_URBANO_DOC GRÀFICA\2_PROYECT\ARTÀ_PAISAGE URBANO_BASE_2021_11_15.dwg_26/11/2021 11:10:13

# OCUPACIÓ DE LA VIA PÚBLICA A LA COLÒNIA DE SANT PERE

G.1 PLÀNOL GENERAL PROPOSTA

F.1 PLÀNOL SECTOR 1

F.2 PLÀNOL SECTOR 2

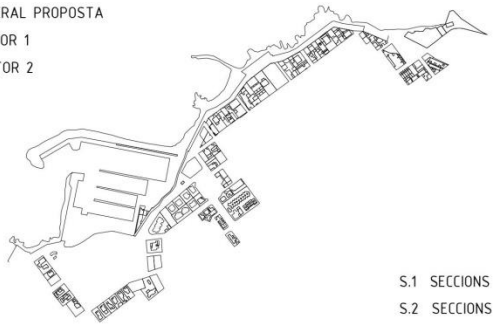

S.1 SECCIONS

S.2 SECCIONS

\\SERVERLOCAL1\Local\fro\Dropbox\1_ARQUITECTURA\PRO_2018\2018-12 Arta Paisatge Urbà\1_PLAN_PAISAGE_URBANO_DOC GRÁFICA\2_PROYECT\ARTA_PAISAJE URBANO_BASE_2021_11_15.dwg, 26/11/2021 11:10:14

LLEGENDA

- ZONA DE PASSEIG MARÍTIM
- ZONES VERDES PÚBLIQUES
- ZONA D'OCUPACIÓ
- BARANA PASSEIG MARÍTIM

ESTUDI DE PAISATGE URBÀ DE LA COLÒNIA DE SANT PERE

PROMOTOR: AJUNTAMENT D'ARTÀ

G.1

DinA4 e: 1/1500

PLÀNOL GENERAL PROPOSTA

ARQUITECTES: AULETS

T: 971723498
mail: aulets@aulets.net

\\SERVERLOCAL\Local\Dropbox_ARQUITECTURA\PRO_2018\2018-12 Arta Paisatge Urbà\2_COLONIA_SAN_PERE\Doc Gràfica\PROPOSTA_COLONIA DE SANTPERE_2021_11_15.dwg, 26/11/2021 11:10:14

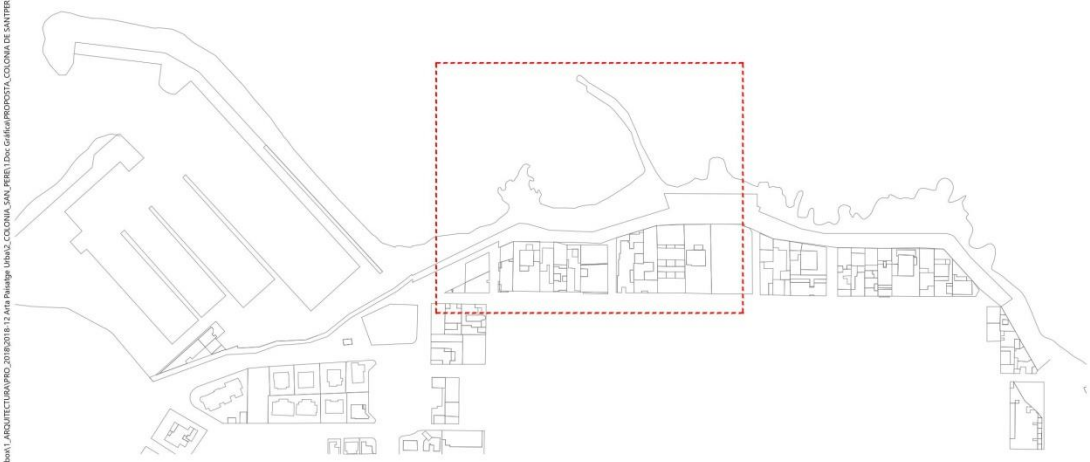

LLEGENDA

- ZONA DE PASSEIG MARÍTIM
- ZONES VERDES PÚBLIQUES
- ZONA D'OCUPACIÓ
- PLAÇA D'APARCAMENT
- PLAÇA CÀRREGA I DESCÀRREGA
- BARANA PASSEIG MARÍTIM

ESTUDI DE PAISATGE URBÀ DE LA COLÒNIA DE SANT PERE

PROMOTOR: AJUNTAMENT D'ARTÀ

F.1

DinA4 e: 1/500

PLÀNOL SECTOR 1

ARQUITECTES: AULETS

T: 971723498
mail: auletsfs@auletsnet

\\SERVERLOCAL\Local\Fdrdropbox\1_ARQUITECTURA\PRO_2018\2018-12 Arta Paisatge Urbà\2_COLONIA_SAN_PERE\1 Doc Gràfica\PROPOSTA_COLONIA DE SANTPERE_2021_11_15.dwg, 26/11/2021 11:10:16

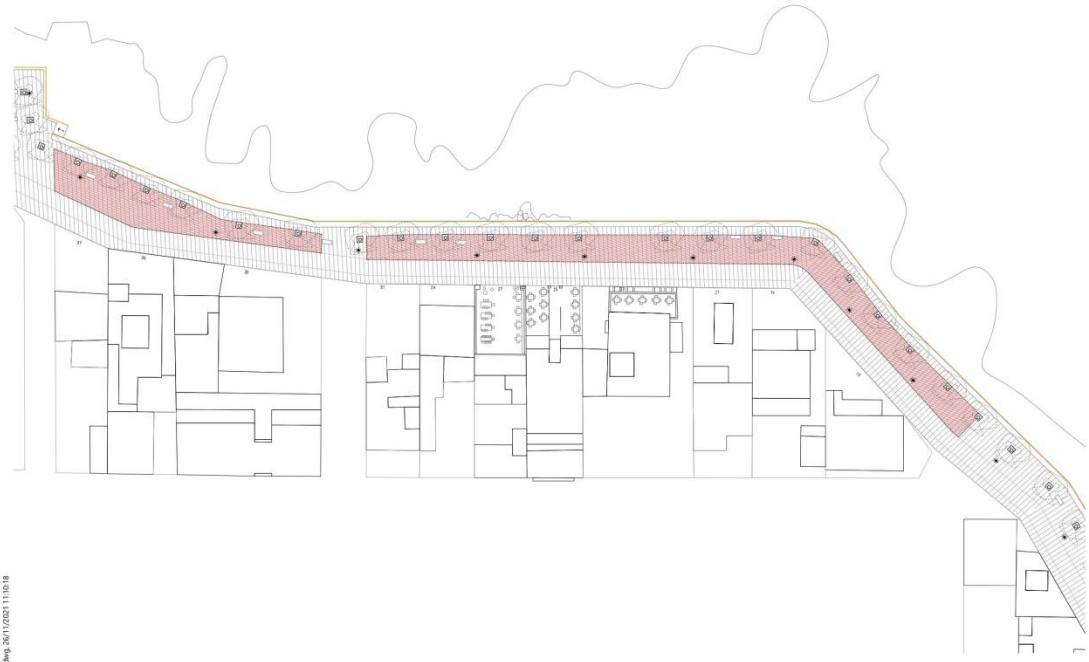

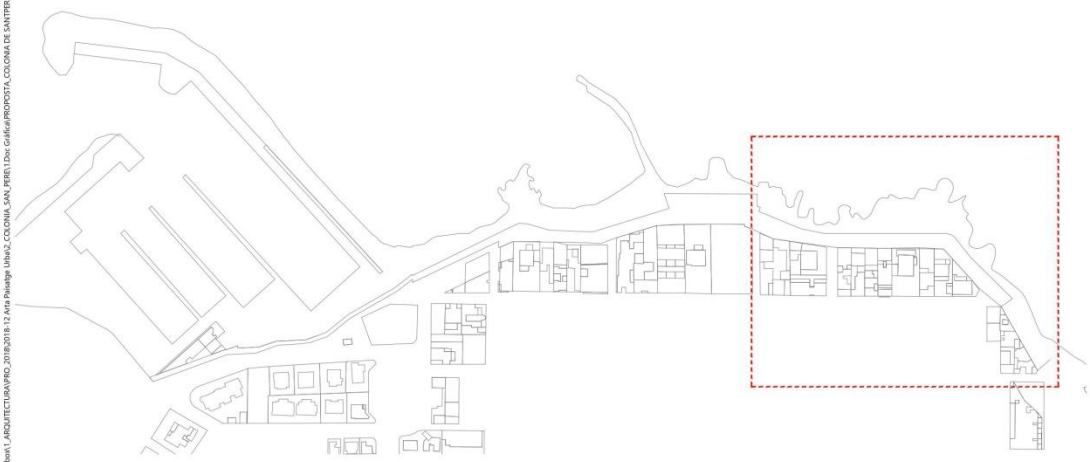

LLEGENDA

- ZONA DE PASSEIG MARÍTIM
- ZONES VERDES PÚBLIQUES
- ZONA D'OCUPACIÓ
- PLAÇA D'APARCAMENT
- PLAÇA CÀRREGA I DESCÀRREGA
- BARANA PASSEIG MARÍTIM

ESTUDI DE PAISATGE URBÀ DE LA COLÒNIA DE SANT PERE

PROMOTOR: AJUNTAMENT D'ARTÀ

F.2

DinA4 e: 1/500

PLÀNOL SECTOR 2

ARQUITECTES: AULETS

T: 971723498
mail: aulets@aulets.net

\\SERVERLOCAL\Excel\Dropbox\1_ARQUITECTURA\PRO_2018\2018-12 Arta Paisatge Urbà\2_COLONIA_SAN_PERE\1.Doc Gràfica\PROPOSTA_COLONIA DE SANTPERE_2021_11_15.dwg, 26/11/2021 11:10:18

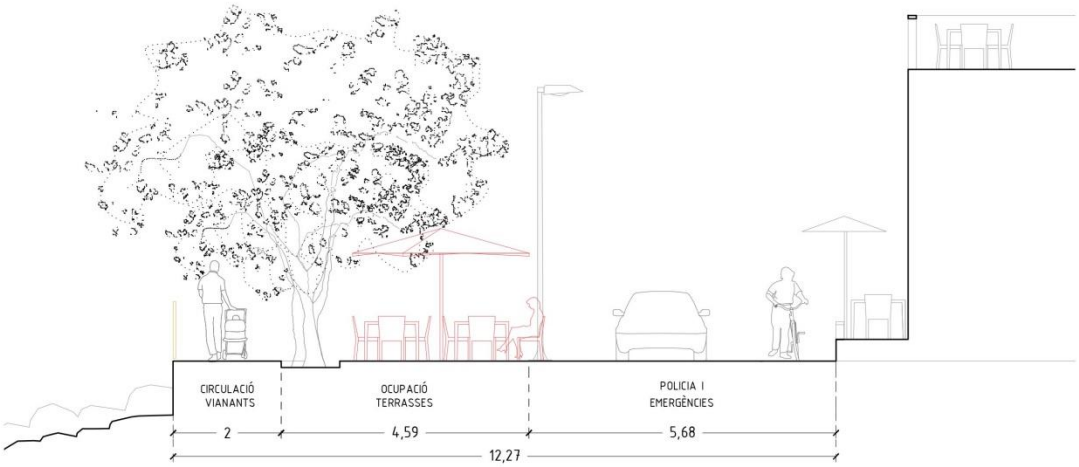


Secció_1

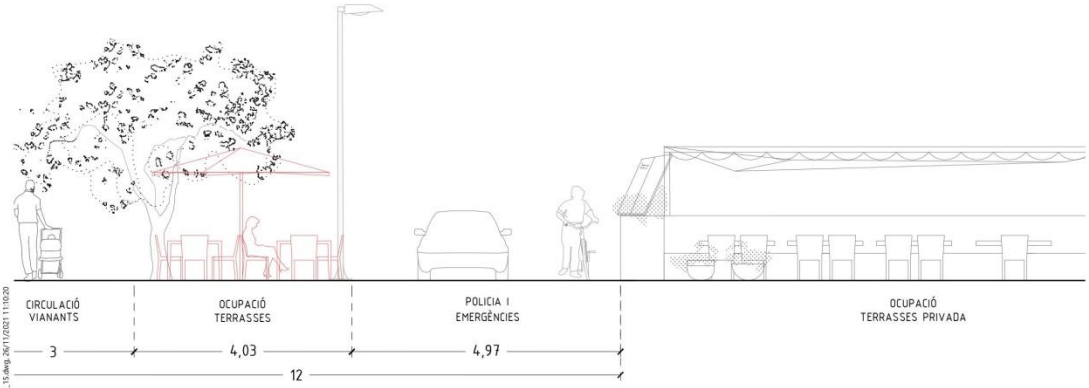


Secció_2

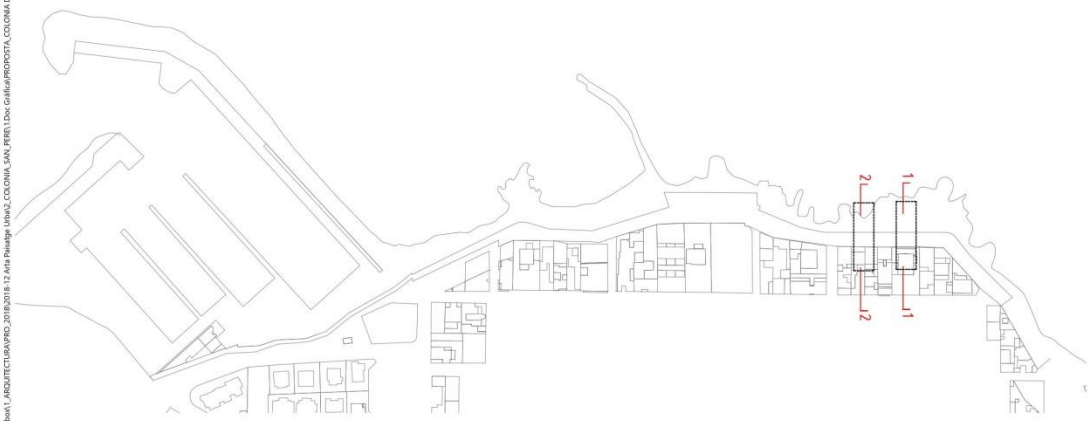


ESTUDI DE PAISATGE URBÀ DE LA COLÒNIA DE SANT PERE

PROMOTOR: AJUNTAMENT D'ARTÀ

S.1

DinA4 e: 1/100

SECCIONS

ARQUITECTES: AULETS

T: 971723498
mail: aulets@aulets.net

\\SERVERLOCAL\E\Local\Rodgobont_ARQUITECTURA\PRO_2018\2018-12 Arta Paisatge Urbà\2_COLONIA_SAN_PERE\1.Doc Gràfica\PROPOSTA_COLONIA DE SANTPERE_2021_11_15.dwg, 26/11/2021 11:10:20

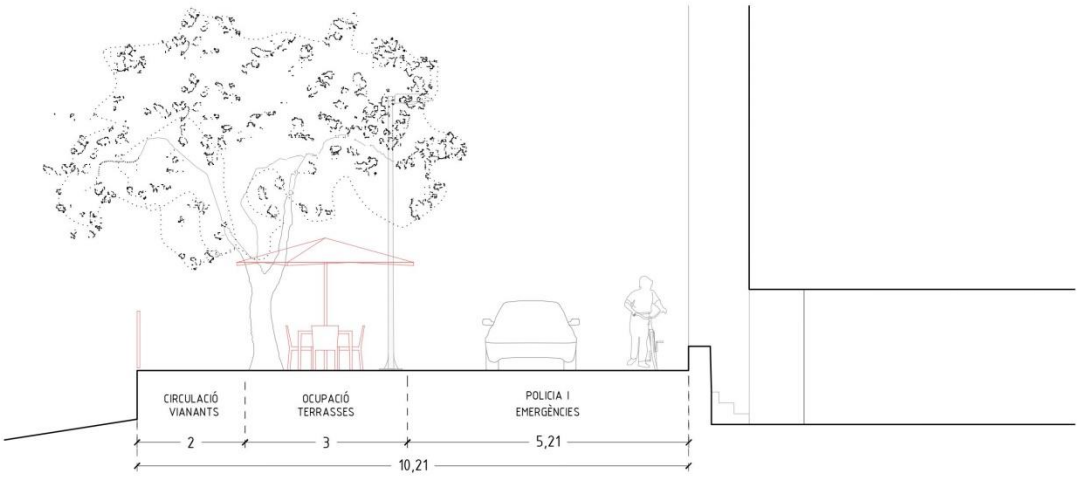


Secció_3

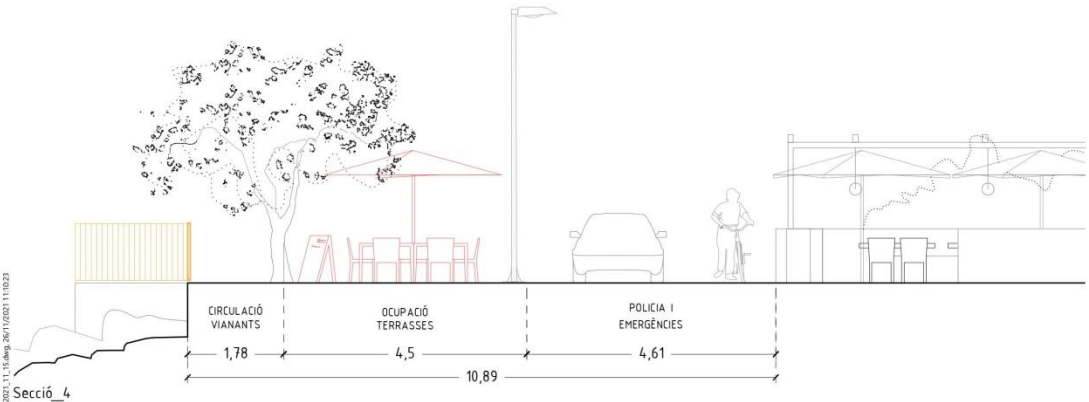


Secció_4

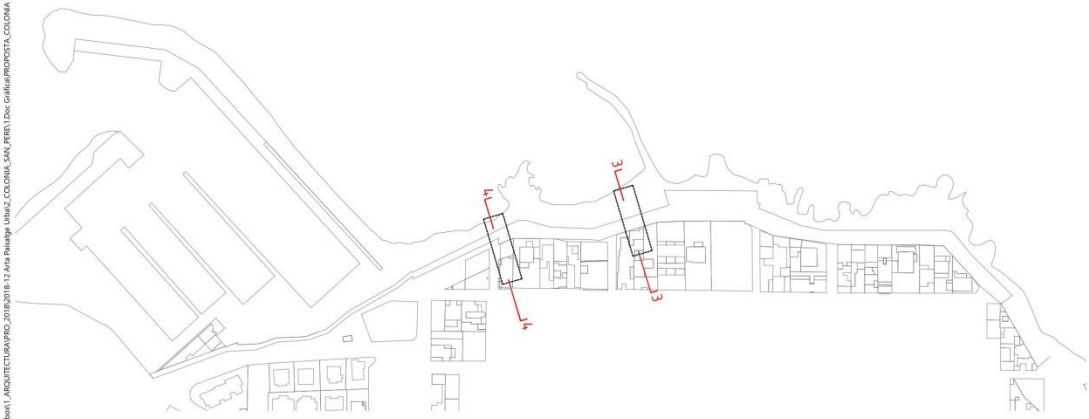


ESTUDI DE PAISATGE URBÀ DE LA COLÒNIA DE SANT PERE

PROMOTOR: AJUNTAMENT D'ARTÀ

S.2

DinA4 e: 1/100

SECCIONS

ARQUITECTES: AULETS

T: 971723498
mail: aulets@aulets.net

\\SERVERLOCAL\E\Local\Rodgobont_ARQUITECTURA\PRO_2018\2018-12 Arta Paisatge Urbà\2_COLONIA_SAN_PERE\1.Doc Gràfica\PROPOSTA_COLONIA DE SANTPERE_2021_11_15.dwg, 26/11/2021 11:10:23