



## TÍTULO DE PROYECTO

**TENT ALVAREZ** Firmado

Nota: L'indirizzo N°39, borg. bzq. 03720 BEAUSA

**TENT ARQUITECTOS S.L.**

PROMOTOF

**DIRECCION DE PROYECTO**

TÍTULO DE PLANO

EXPEDITE

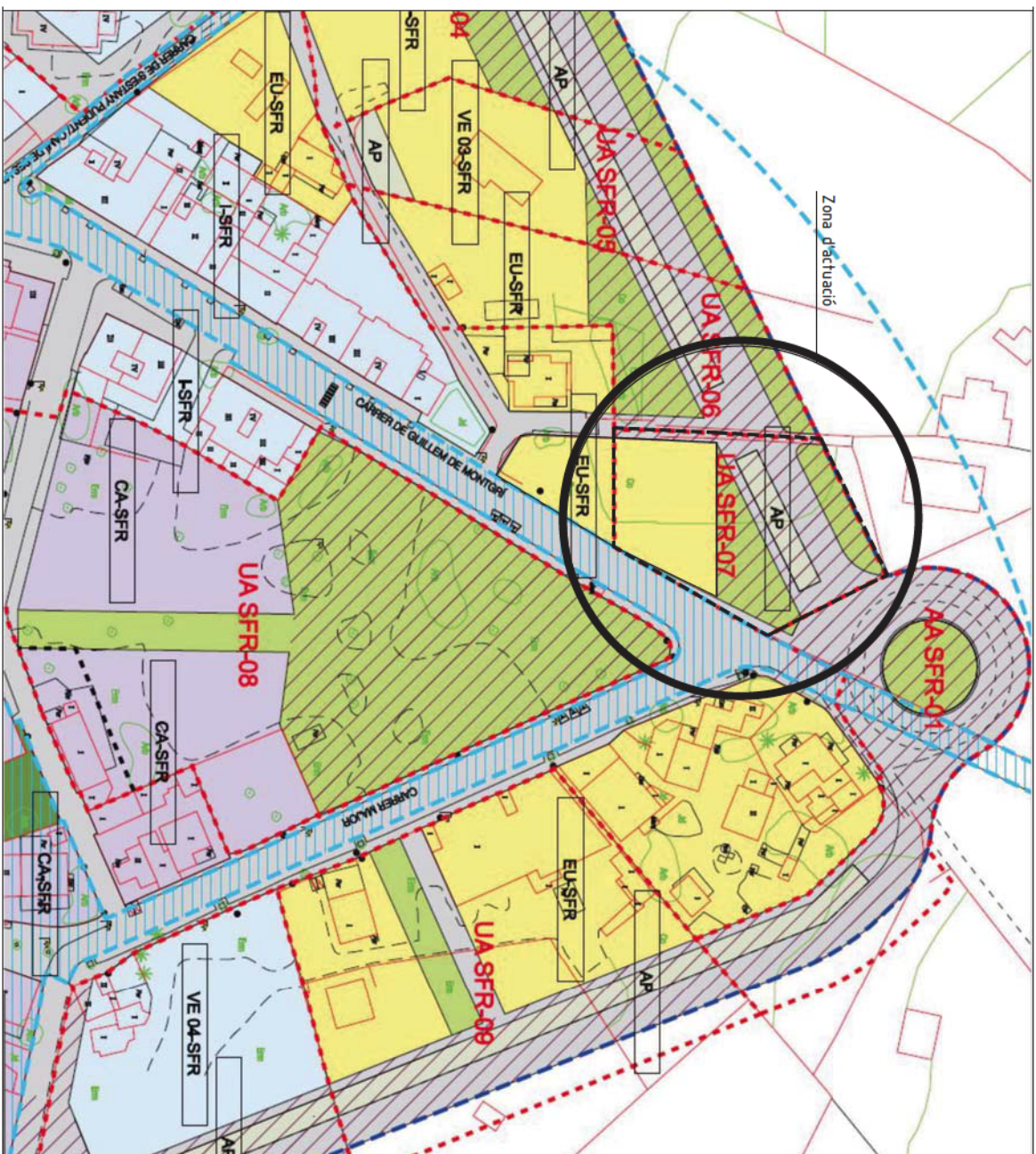
ENTE

























-01-

8

001





	CASC ANTIC CA
	INTENSIVA I
	EXTENSIVA PLURIFAMILIAR EP
	EXTENSIVA UNIFAMILIAR EU
	EXTENSIVA TURÍSTICA 1 ET 01
	EXTENSIVA TURÍSTICA 2 ET 02
	INDUSTRIAL IN
	COMERCIAL C
	EQUIPAMENT ED / ESTABLIMENTS PÚBLICS EP
	ESPANILURE PRIVAT EL-PR
	ESPANILURE PÚBLIC EL-P
	VARI V
	APARCAMENT AP
	SISTEMA GENERAL SG
	SG EXECUCIÓ DIRECTA
	ETF
	ALINEACIÓ OBLIGATÒRIA
	POLIGON UBICACIÓ VE
	LIMIT UNITAT D'ACTUACIÓ
<b>CALIFICACIONS I LIMITS</b>	
	LIMIT ZONA DOMINI PÚBLIC MARITIM TERRESTRE
	LIMIT ZONA SERVITUT DE TRANSMIT
	LIMIT ZONA SERVITUT DE PROTECCIÓ
<b>LEGISLACIÓ DE COSTES</b>	
	ELEMENT CATALOGAT
	LIMIT BIC / LIMIT ENTORN PROTECCIÓ SOL. RÚSTIC

# ESTUDI DE DETALL PER A FIXAR ALINEACIONS I LÍMITS DE QUALIFICACIÓ I PER A REORDENAR VOLUMÈTRICAMENT LA UA-SFR07

CON

D. VICENTE TUR  
MAYANS

Carrer de Guillem de Montgrí s/n - Formentera

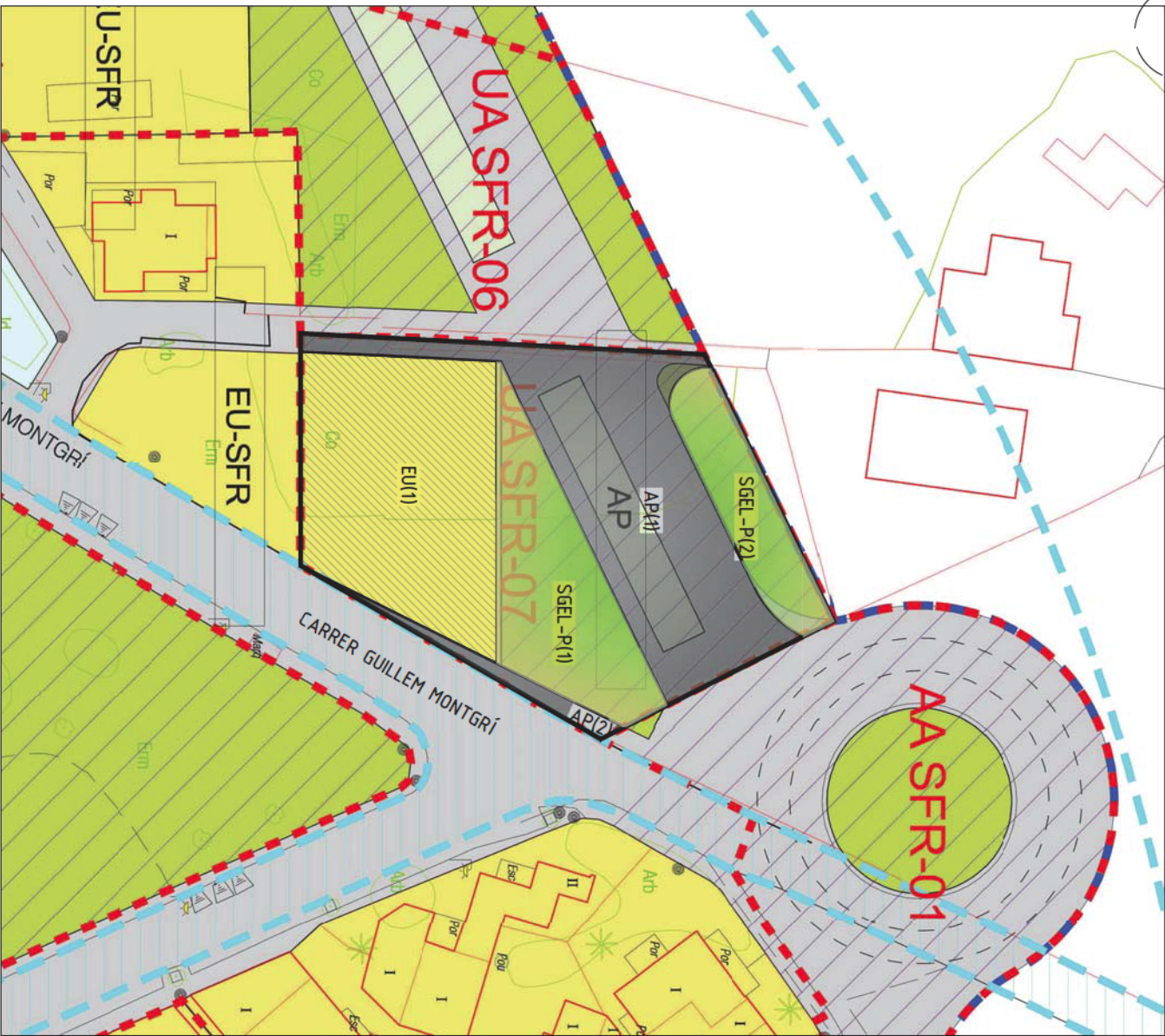
PLANEJAMENTO  
VIGENTE

TÍTULO DE PLANO	
ESCALA	1/1.000
FECHA	FEB-2019
EXPEDIENTE	10-18

002







# SUPERFICIE POR ZONAS

EXTENSIVA UNIFAMILIAR - EU (I)	589,70m <sup>2</sup>
--------------------------------	----------------------

VIALS - AP	AP(1) - 615,24m <sup>2</sup>
	AP(2) - 44,55m <sup>2</sup>
Total -	659,79m <sup>2</sup>

ESPAI LLIBRE PÚBLIC - SGEL-P	SGEL-P(1) 339,00m <sup>2</sup>
	SGEL-P(2) 1815,1m <sup>2</sup>
Total -	520,51m <sup>2</sup>

TOTAL -	1.770,00m <sup>2</sup>
---------	------------------------

ESTUDI DE DETALL PER A FIXAR  
 ALINEACIONS I LÍMITS DE  
 QUALIFICACIÓ I PER A REORDENAR  
 VOLUMÈTRICAMENT LA UA-SFR07

**DAVID TENT ALVAREZ**  
 TÈNT  
 ALVAREZ JOSE TÈNT ALVAREZ  
 DAVID - JOSE DAVID -  
 29022690W - 29022690W  
 46° 30' 00" N 46° 30' 00" N  
 TÈNT ARQUITECTOS S.L.

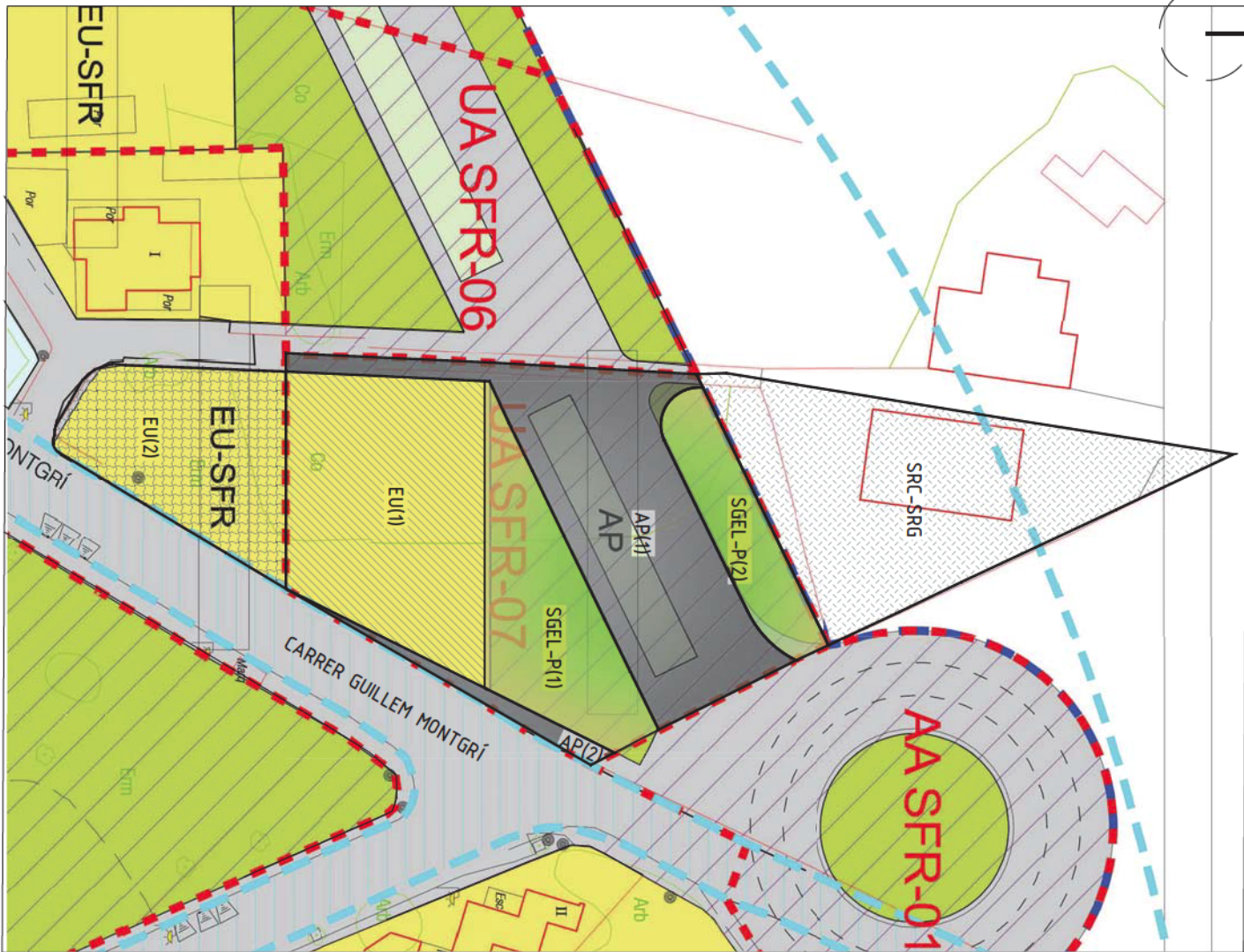
**D. VICENTE TUR**  
 MAYANS

**Carrer de Guillem de**  
**Montgrí s/n -**  
**Formentera**

**AJUST DE LÍMITS I**  
**ALINEACIONS**

**ESCALA**  
**1/500**  
**FECHA**  
**FEB-2019**  
**EXPEDIENTE**  
**10-18**





# SUPERFÍCIE POR ZONAS

PARCEL·LA-01	EXTENSIVA UNIFAMILIAR - EU (1)	589,70m²
	EXTENSIVA UNIFAMILIAR - EU (2)	382,52m²
Total -		972,22m²

PARCEL·LA-02	Sòl RÚSTIC - SRC-SRG	774,29m²
--------------	----------------------	----------

PARCEL·LA-03	VIALS - AP	AP(1) - 615,24m²
		AP(2) - 44,55m²
Total -		659,79m²

PARCEL·LA-04	ESPai LLIURE PÚBLIC - SGEL-P	SGEL-P(1) 339,00m²
		SGEL-P(2) 181,51m²
Total -		520,51m²

TOTAL -	2.926,81m²
---------	------------

ESTUDI DE DETALL PER A FIXAR  
 ALINEACIONS I LÍMITS DE  
 QUALIFICACIÓ I PER A REORDENAR  
 VOLUMÈTRICAMENT LA UA-SFR07

**TITULU DE PROYECTO**  
 DAVID TENT ALVAREZ  
 TENT  
 Firmado digitalmente por  
 ALVAREZ JOSE DAVID  
 29022690W  
 MAIL: DAVID.TENT@GMAIL.COM  
 DNI: 28712065

**D. VICENTE TUR MAYANS**

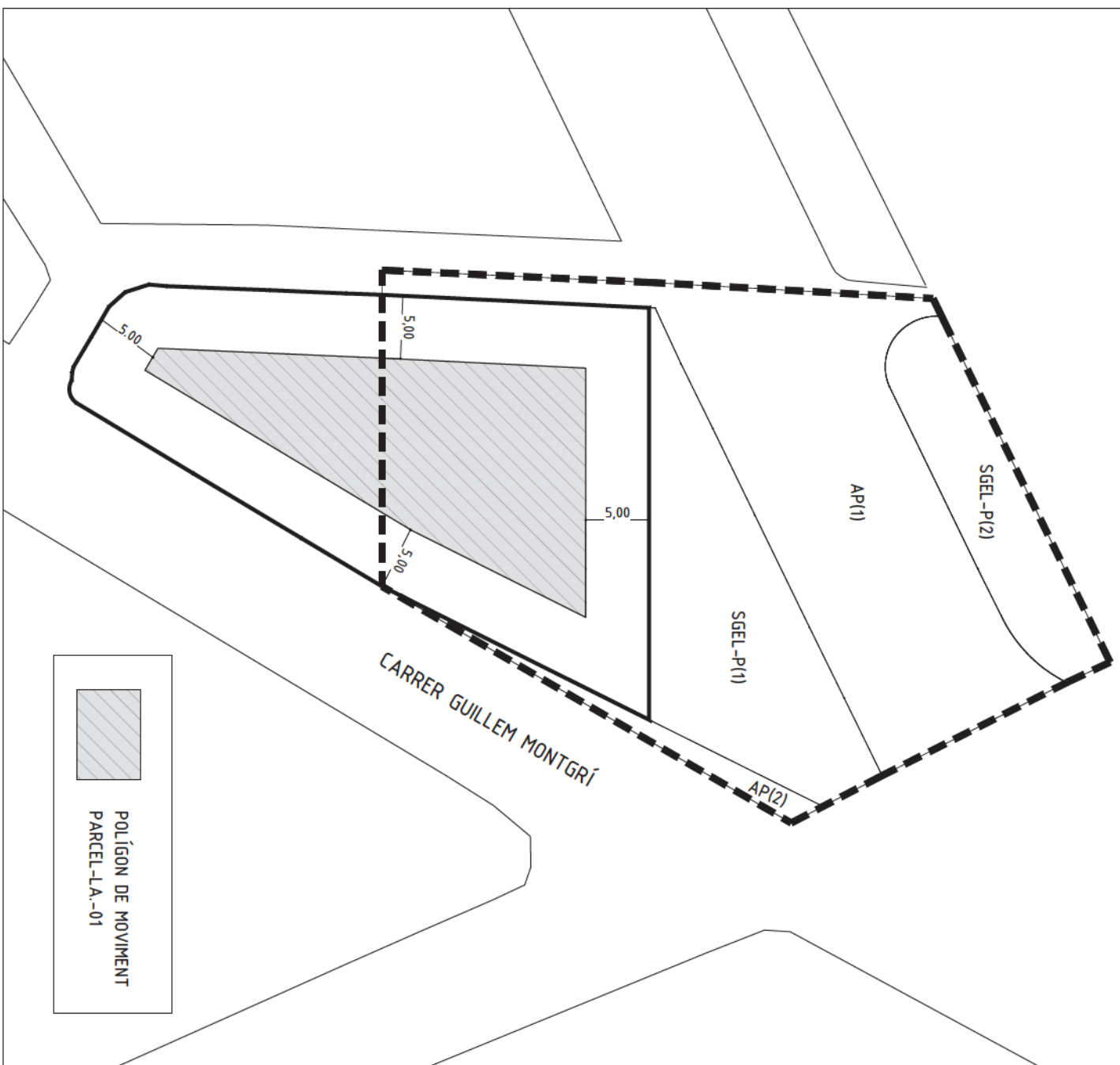
**PROMOTOR**  
 Carrer de Guillem de Montgrí s/n - Formentera

**PARCELACIÓ FINCA**  
 3665

**TITULO DE PLANO**  
 ESCALA 1/500  
 FECHA FEB-2019  
 EXPEDIENTE 10-18

005





POLÍGON DE MOVIMENT  
PARCEL-LA.-01

# ESTUDI DE DETALL PER A FIXAR ALINEACIONS I LÍMITS DE QUALIFICACIÓ I PER A REORDENAR VOLUMÈTRICAMENT LA UA-SFR07

**TÍTULO DE PROYECTO**

TEN

ALV

JOSE

290

---

11

--	--

---

U

!

---

---

---

Carri

3

3

---

---

11

1151

---

---

1

---

---

1001

ESCA

FCOI

## FEEL

EXPEDIENT

1001

1