

CATÁLOGO DE PATRIMONIO HISTÓRICO DEL MUNICIPIO DE ES CASTELL

TOMO IV. CATÁLOGO DE PATRIMONIO ETNOLÓGICO

ENERO 2019

ÍNDICE DE LAS FICHAS DEL CATÁLOGO DE PATRIMONIO ETNOLÓGICO

Codigo de identificación	Denominación	Localización
ANA-E01	Molino De Sant Josep	Urb. Santa Ana
ANA-E02	Canteras de Santa Ana	Santa Ana
BLV-E01	Aljibe de Bellveure	Lloc de Bellveure
BNM-E01	Binimaimó	Lloc de Binimaimó
BRI-E01	Tramos de caminos empedrados de las boyeras	Lloc de Barranc del Rei
BRI-E02	Camino empedrado del Barranc del Rei	Barranc del Rei
BRI-E03	Norias y canalizaciones. Huertos del Barranc del Rei	Barranc del Rei
BRI-E04	Cueva de las Las Columnas	Barranc del Rei
BSB-E01	Aljibe del hipogeo	Binissaida de Baix
BSC-E01	Camino empedrado de Binissaida	Binissaida de Sa Creueta
BSC-E02	Caseta de vorera	Binissaida de Sa Creueta
BSC-E03	Pont de bestiar y caseta de vorera	Binissaida de Sa Torre
BSC-E04	Caseta de vorera de Binissaida	Binissaida de Sa Creueta
BSC-E05	Hitos del término Es Castell - Sant Lluis	Binissaida de Sa Creueta
BSC-E06	Hitos del término Es Castell - Sant Lluis	Binissaida de Sa Creueta
BSC-E07	Hitos del término Es Castell - Sant Lluis	Binissaida de Sa Creueta
BSC-E08	Hitos del término Es Castell - Sant Lluis	Binissaida de Sa Creueta
BSC-E09	Hitos del término Es Castell - Sant Lluis	Binissaida de Sa Creueta
BST-E01	Pou de torn	Binissaida de Sa Creueta
BST-E02	Corredor de camino	Binissaida de Sa Creueta
BST-E03	Cantera y estanque de Binissaida	Binissaida de Sa Creueta
BTD-E01	Barraca de Biniatap de Dalt	Biniatap de Dalt
BTP-E01	Barraca de Biniatap	Biniatap
BTP-E02	Pozo con motor de sa Casa Nova	Biniatap
BTP-E03	Noria de s'Hort den Xandru	Biniatap
BTP-E04	Barracas s'Hort den Xandru	Biniatap
CAC-E01	Cuevas de pescadores	Cala Corb
CAF-E01	Hitos del Término es Castell - Maó	Camí Verd
CAF-E02	Hitos del Término es Castell - Maó	Cala Figuera
CAF-E03	Hitos del Término es Castell - Maó	Cala Figuera
CAS-E01	Molino del Camí de Maó	Entrada del Poble Es Castell
CSE-E01	Camino empedrado	Cala Sant Esteve
CSE-E02	Horno de fundición	Punta des Migjorn Cala Sant Esteve
CSE-E03	Caseta para barca de n' Urbina	Cala Sant Esteve
CSE-E04	Caseta para barca de Jaume Llopis	Cala Sant Esteve
CSE-E05	Cueva den Llobera	Cala Sant Esteve
CSE-E07	Pozo al lado de Fort Malborough	Cala Sant Esteve
CSE-E08	Zona de canteras, hornillos y camino empedrado	Cala Sant Esteve
CSE-E09	Trincheras excavadas en la roca	Cala Sant Esteve
FOD-E01	Viveros Maspoch	El Fonduco
FOD-E02	Era del Fonduco	El Fonduco
HFL-E01	Huertos de la Florida	La Florida
RDR-E01	Cueva del Repòs del Rei	Repòs del Rei
RDR-E02	Noria del Repós del Rei	Repòs del Rei
RDR-E03	Camí Vell de Maó - Es Castell	Repòs del Rei
SAC-E01	Cantera Santa Creu	Santa Creu
SAC-E02	Era Santa Creu	Santa Creu
SAC-E03	Molino de Santa Creu	Santa Creu.
SAC-E04	Canteras davall cases Santa Creu	Santa Creu
SBI-E01	Sinia de s'Hort de Biali	Biali
SCF-E01	Camino empedrado	Sínia Cala Figuera
SCF-E02	Sinia de Cala Figuera	Cala Figuera
SDR-E01	Cantera Robadones	Sínia den Robadones
SDR-E02	Camí Verd	Pujada del Camí Verd
SDT-E01	Sinia des Boter	Sínia des Boter
SGN-E01	Canteras de Son Granot	Son Granot
STU-E01	Sinia de Son Tudurí	Son Tudurí
SVL-E01	Forat de pescadors	Son Vidal
SVL-E02	Aljibe de Son Vidal	Son Vidal
SVL-E03	Hitos del Término Es Castell - Sant Lluis	Son Vidal
SVL-E04	Hitos del Término Es Castell - Sant Lluis	Son Vidal
SVL-E05	Hitos del Término Es Castell - Sant Lluis	Son Vidal
TNR-E01	Aljibe de Torrenova del Rei	Lloc de Torre Nova del Rei
TNR-E02	Canteras de sa Raval Nova	Urbanització de Sol de l'Est.
TOX-E01	Sinia de Toraixa des Pi	Toraixa des Pi
TRE-E01	Hitos del Término Es Castell - Sant Lluis	Trebaluger
TRE-E02	Hitos del Término Es Castell - Sant Lluis	Trebaluger
TRE-E03	Hitos del Término Es Castell - Sant Lluis	Es Barranc de Trebaluger
TRE-E04	Hitos del Término Es Castell - Sant Lluis	Es Barranc de Trebaluger

ÍNDICE DE LAS FICHAS DEL CATÁLOGO DE PATRIMONIO ETNOLÓGICO

Codigo de identificación	Denominación	Localización
TRE-E05	Hitos del Término Es Castell - Sant Lluis	Trebaluger
TRE-E06	Hitos del Término Es Castell - Sant Lluis	Trebaluger
TRE-E07	Hitos del Término Es Castell - Sant Lluis	Trebaluger
TRE-E08	Hitos del Término Es Castell - Sant Lluis	Trebaluger
TRE-E09	Hitos del Término Es Castell - Sant Lluis	Trebaluger
TRE-E10	Hitos del Término Es Castell - Sant Lluis	Trebaluger
TRE-E11	Hitos del Término Es Castell - Sant Lluis	Trebaluger
TRE-E12	Hitos del Término Es Castell - Sant Lluis	Trebaluger
TRE-E13	Hitos del Término Es Castell - Sant Lluis	Trebaluger
TRE-E14	Hitos del Término Es Castell - Sant Lluis	Trebaluger
TRE-E15	Hitos del Término Es Castell - Sant Lluis	Trebaluger
TRE-E16	Hitos del Término Es Castell - Sant Lluis	Trebaluger
TRE-E17	Hitos del Término Es Castell - Sant Lluis	Trebaluger
TRE-E18	Hitos del Término Es Castell - Sant Lluis	Trebaluger
TRE-E19	Hitos del Término Es Castell - Sant Lluis	Trebaluger
TRE-E20	Hitos del Término Es Castell - Sant Lluis	Trebaluger
TRE-E21	Hitos del Término Es Castell - Sant Lluis	Trebaluger
TRE-E22	Hitos del Término Es Castell - Sant Lluis	Trebaluger
TRP-E01	Creu des Tres Termes	Camí de Trepucó
TRP-E02	Hitos del Término Es Castell - Maó	Caseriu de Trepucó
TRP-E03	Hitos del Término Es Castell - Maó	Caseriu de Trepucó
TRP-E04	Hitos del Término Es Castell - Maó	Caseriu de Trepucó
TRP-E05	Hitos del Término Es Castell - Maó	Caseriu de Trepucó
TRP-E06	Canteras de Trepucó	Trepucó
TRP-E07	Boueret de Trepucó	Trepucó
TVR-E01	Tramos de camino empedrado	Torrevella Del Rei
TVR-E02	Pozo de Torrevella	Torrevella
TVR-E03	Barraca de dos entradas	Torrevella
TVR-E04	Barraca de Torrevella	Torrevella
XEN-E01	Na Xenxa	Na Xenxa D'En Borràs

CATÁLOGO DE PROTECCIÓN DEL PATRIMONIO HISTÓRICO

AYUNTAMIENTO DE ES CASTELL

CÓDIGO DE IDENTIFICACIÓN ANA-E01

ELEMENTO ETNOLÓGICO

DENOMINACIÓN **Molino de Sant Josep**

REGIMEN JURÍDICO Privado Particular

PROPIETARIO Catalina Pons Marí

DOMICILIO C/ Fornells,19, 07701 Maó

USO ACTUAL indefinido

TIPOLOGÍA DE ENTIDADES MOLINO DE VIENTO HARINERO

CRONOLOGÍA Indeterminada

DESCRIPCIÓN

Molino de viento harinero hecho de *marès* con recubrimiento de cal (actualmente perdido en gran parte) del cual tan solo se conserva parte de la torre, con el *cintell* prácticamente derruido. De 5 metros de diámetro y 3 metros de alto (serrada). Consta de dos plantas, una de obra y una de madera, conectadas por una escalera de caracol destruida en la actualidad. Cubierto por una azotea de baldosa. Tiene tres portales de entrada. Se conservan los restos de una bóveda de cañón. Tiene edificaciones funcionales exteriores y canalizaciones. Situado en un entorno urbano disperso pero próximo al núcleo urbano, al lado de una gran cantera. El nivel de perceptibilidad es regular.

í

LOCALIZACIÓN Urb. Santa Ana

ACCESO por calle Sant Jordi

UBICACIÓN aire libre **TOPOGRAFÍA** alto

COORD. UTM x 610 550

y 4 415 152

ALTITUD metros



DISPOSICIONES OFICIALES

TIPO DE BIEN	FECHA BiC

ÓRGANO CATALOGANTE	N.º REG. CATÁLOGO	N.º REG. BIC
Ministerio de Educación y Ciencia		
Conselleria de Cultura del Govern balear		
Consell Insular de Menorca		

INCLUIDO EN EL CATÁLOGO DE 1986 ☒ **SÍ** ☐ **NO**

ESTADO DE CONSERVACIÓN	destruido en gran parte
PROTECCIÓN FÍSICA	ninguna
PROPUESTA DE ACTUACIÓN	intervención de urgencia
INTERVENCIONES REALIZADAS	

INFORMACIÓN COMPLEMENTARIA

MEDIO FÍSICO

GEOLOGÍA	
VEGETACIÓN	matorral alto y abierto
RECURSOS	

RESTOS MUEBLES

tipo de material	datación	observaciones
cerámico		
lítico		
metal/vidrio		
orgánico		

DESCRIPCIÓN COMPLEMENTARIA /TIPOLOGÍA

OBSERVACIONES GENERALES

Consta en el catálogo de bienes etnológicos de la Conselleria d'Educació i Cultura del Govern balear.
Una de las causas de su desaparición es la urbanización que está creciendo en los alrededores del molino.

INFORMACIÓN GRÁFICA COMPLEMENTARIA

BIBLIOGRAFÍA

BARBER BARCELÓ,M. (1961): San Lluis y sus molinos de viento. Revista de Menorca.
COLL, J.: Inventario de los antiguos molinos harineros de la isla de Menorca.
LOPEZ PONS, A.-MURILLO ORFILA, J. (1990): Assaig de catalogació dels molins de vent fariners de l'illa de Menorca. Treballs del Museu de Menorca, 10. Conselleria de Cultura, Educació i Esports del Govern Balear. Maó,

REDACTADA POR Montserrat Anglada y Margarita Sales **FECHA** 2006

CATÁLOGO DE PROTECCIÓN DEL PATRIMONIO HISTÓRICO

AYUNTAMIENTO DE ES CASTELL

CÓDIGO DE IDENTIFICACIÓN ANA-E02

ELEMENTO ETNOLÓGICO

DENOMINACIÓN **Canteras de Santa Ana**

REGIMEN JURÍDICO Privado Particular

PROPIETARIO Colectivo

DOMICILIO

USO ACTUAL indefinido

TIPOLOGÍA DE ENTIDADES CANTERA

CRONOLOGÍA Indeterminada

DESCRIPCIÓN

Canteras situadas al lado del pueblo en el barrio de Santa Ana, al lado del molino de Sant Josep y de la zona de Ca'n Sampol, Sa Sínia y una urbanización llamada Santa Ana. Consta de diferentes galerías subterráneas con entradas rectangulares, algunas redondeadas con pilares cuadrados que sostienen la estructura, situadas en una gran zona excavada en el suelo. Posiblemente usada para la extracción de piedra necesaria para construir el pueblo.

LOCALIZACIÓN Santa Ana

ACCESO camino del Castillo de San Felipe

UBICACIÓN aire libre **TOPOGRAFÍA** afloramiento rocoso/plano

COORD. UTM x 610 453 y 4 415 103 **ALTITUD** 23 **metros**



DISPOSICIONES OFICIALES

TIPO DE BIEN **FECHA BiC**

ESTADO DE CONSERVACIÓN	regular
PROTECCIÓN FÍSICA	ninguna
PROPUESTA DE ACTUACIÓN	incluir en los inventarios oficiales
INTERVENCIONES REALIZADAS	

ÓRGANO CATALOGANTE

ÓRGANO CATALOGANTE	N.º. REG. CATÁLOGO	N.º REG. BIC
Ministerio de Educación y Ciencia		
Conselleria de Cultura del Govern balear		
Consell Insular de Menorca		

INCLUIDO EN EL CATÁLOGO DE 1986 ☒ **SÍ** ☐ **NO**

INFORMACIÓN COMPLEMENTARIA

MEDIO FÍSICO

GEOLOGÍA	
VEGETACIÓN	
RECURSOS	

RESTOS MUEBLES

tipos de material	datación	observaciones
cerámico		
lítico		
metal/vidrio		
orgánico		

DESCRIPCIÓN COMPLEMENTARIA /TIPOLOGÍA

OBSERVACIONES GENERALES

INFORMACIÓN GRÁFICA COMPLEMENTARIA



BIBLIOGRAFÍA

BENNASSAR, I.(1999):"Projecte de Robadones" dentro de "Paisatge de les pedreres de Menorca. Restauració i intervencions". Colegio Oficial de Arquitectos.

FLORIT,F.;SAULEAU,L.(1995): Pedreres de marés. Lítica.

*CAMPS, T., ELORDUY,J.: El camp de Menorca. Patrimoni etnològic construït. Consell Insular de Menorca. Aj. de Ciutadella, Sa Nostra.

REDACTADA POR Montserrat Anglada y Margarita Sales **FECHA** 2006

CATÁLOGO DE PROTECCIÓN DEL PATRIMONIO HISTÓRICO

AYUNTAMIENTO DE ES CASTELL

CÓGIDO DE IDENTIFICACIÓN BLV-E01

ELEMENTO ETNOLÓGICO

DENOMINACIÓN **Aljibe de Bellveure**

REGIMEN JURÍDICO Privado Particular

PROPIETARIO Elisa Palomo Colorado

DOMICILIO C. Buenaire, 15 07701 Maó

USO ACTUAL uso extractivo

TIPOLOGÍA DE ENTIDADES ALJIBE

CRONOLOGÍA Indeterminada

DESCRIPCIÓN

Conjunto de aljibe (del árabe-hispano *algúbb*, y este del árabe clásico *gubb*) con caseta realizada en *marès* cubierta a doble vertiente con teja árabe y con partes anexas. Situado en un alto y rodeado por un muro de contención de piedra y mortero, que rodea el conjunto. Tiene el estanque de riego en la parte inferior reaprovechando una antigua cueva excavada en la roca posiblemente prehistórica, dado el entorno en el que se encuentra situada en relación con las otras cuevas de Bellveure. Está conectado a un sistema de canalización elevado que conduce el agua a la zona del huerto.

LOCALIZACIÓN *Lloc* de Bellveure

ACCESO camino de delante de la primera entrada a Es Castell

UBICACIÓN aire libre **TOPOGRAFÍA** alto

COORD. UTM x 609 892

y 4 415 195

ALTITUD 27 **metros**



DISPOSICIONES OFICIALES

TIPO DE BIEN	FECHA BiC

ÓRGANO CATALOGANTE	N.º REG. CATÁLOGO	N.º REG. BIC
Ministerio de Educación y Ciencia		
Conselleria de Cultura del Govern balear		
Consell Insular de Menorca		

INCLUIDO EN EL CATÁLOGO DE 1986 ☐ SÍ ☒ NO

ESTADO DE CONSERVACIÓN	regular
PROTECCIÓN FÍSICA	ninguna
PROPUESTA DE ACTUACIÓN	incluir en los inventarios oficiales
INTERVENCIONES REALIZADAS	

INFORMACIÓN COMPLEMENTARIA

MEDIO FÍSICO

GEOLOGÍA	calcarenitas del Mioceno
VEGETACIÓN	cultivos y huerta
RECURSOS	hídricos (barranquillo)

RESTOS MUEBLES

tipos de material	datación	observaciones
cerámico		
lítico		
metal/vidrio		
orgánico		

DESCRIPCIÓN COMPLEMENTARIA /TIPOLOGÍA

OBSERVACIONES GENERALES

INFORMACIÓN GRÁFICA COMPLEMENTARIA



BIBLIOGRAFÍA

CAMPS, T., ELORDUY,J.: El camp de Menorca. Patrimoni etnològic construït. Consell Insular de Menorca. Aj. de Ciutadella, Sa Nostra.

MOLL, FRANCESC DE BORJA: Diccionari català-valencià-balear

REDACTADA POR Montserrat Anglada y Margarita Sales **FECHA** 2006

CATÁLOGO DE PROTECCIÓN DEL PATRIMONIO HISTÓRICO

AYUNTAMIENTO DE ES CASTELL

CÓDIGO DE IDENTIFICACIÓN BNM-E01

ELEMENTO ETNOLÓGICO

DENOMINACIÓN Binimaimó

REGIMEN JURÍDICO Privado Particular

PROPIETARIO

DOMICILIO

USO ACTUAL indefinido

TIPOLOGÍA DE ENTIDADES SÍNIA, ERA Y BARRACA DE GANADO

CRONOLOGIA s.XIX | MODERNO

DESCRIPCIÓN

Sínia con *pou de torn* sin uso y en estado de abandono. Permanece anexo un conjunto de abrevaderos de piedra. Hay una *era* sin uso y parcialmente deteriorada y una barraca de ganado tapiada y sin uso.

LOCALIZACIÓN *Lloc* de Binimaimó

ACCESO Camí de Rafal después de Sinia Riera

UBICACIÓN aire libre **TOPOGRAFÍA** plano

COORD. UTM x 610 369 y 4 414 278

ALTITUD 38 **metros**



ESTADO DE CONSERVACIÓN destruido en gran parte

PROTECCIÓN FÍSICA ninguna

PROPUESTA DE ACTUACIÓN limpieza, deforestación y consolidación

INTERVENCIONES REALIZADAS

DISPOSICIONES OFICIALES

TIPO DE BIEN | **FECHA BiC**

ÓRGANO CATALOGANTE	N.º REG. CATÁLOGO	N.º REG. BIC
Ministerio de Educación y Ciencia		
Conselleria de Cultura del Govern balear		
Consell Insular de Menorca		

INCLUIDO EN EL CATÁLOGO DE 1986 ☐ SÍ ☒ NO

INFORMACIÓN COMPLEMENTARIA

MEDIO FÍSICO

GEOLOGÍA	calcáreo
VEGETACIÓN	matorral bajo y abierto
RECURSOS	

RESTOS MUEBLES

tipo de material	datación	observaciones
cerámico		
lítico		
metal/vidrio		
orgánico		

DESCRIPCIÓN COMPLEMENTARIA /TIPOLOGÍA

BIBLIOGRAFÍA

OBSERVACIONES GENERALES

INFORMACIÓN GRÁFICA COMPLEMENTARIA



REDACTADA POR Jesús Cardona y Jordi Gordillo **FECHA** 2015

CATÁLOGO DE PROTECCIÓN DEL PATRIMONIO HISTÓRICO

AYUNTAMIENTO DE ES CASTELL

CÓDIGO DE IDENTIFICACIÓN BRI-E01

ELEMENTO ETNOLÓGICO

DENOMINACIÓN **Tramos de caminos empedrados de las boyeras**

REGIMEN JURÍDICO Privado Particular

PROPIETARIO Dora Villalonga Pax

DOMICILIO Ctra. Cala Sant Esteve - Barranc del Rei. Es Castell

USO ACTUAL

TIPOLOGÍA DE ENTIDADES CAMINO EMPEDRADO

CRONOLOGÍA Indeterminada

DESCRIPCIÓN

Dos tramos de camino empedrado diferenciados por la morfología de la piedra y por la disposición. Una parte consta de grandes losas encajadas de diferentes formas poliédricas y el otro (muy igual a los de la zona del barranco) de piedras redondeadas que se disponen en una especie de rampa. Situadas al lado de la boyera de las casas del Barranc del Rei y de la pequeña cueva.

LOCALIZACIÓN *Lloc* de Barranc del Rei

ACCESO camino de Cala Sant Esteve, desvío a la derecha.

UBICACIÓN aire libre **TOPOGRAFÍA** plano

COORD. UTM x 610 894 y 4 413 640

ALTITUD 27 **metros**



DISPOSICIONES OFICIALES

TIPO DE BIEN	FECHA BiC

ÓRGANO CATALOGANTE	N.º REG. CATÁLOGO	N.º REG. BIC
Ministerio de Educación y Ciencia		
Conselleria de Cultura del Govern balear		
Consell Insular de Menorca		

INCLUIDO EN EL CATÁLOGO DE 1986 ☐ SÍ ☒ NO

ESTADO DE CONSERVACIÓN	regular
PROTECCIÓN FÍSICA	ninguna
PROPOUESTA DE ACTUACIÓN	incluir en los inventarios oficiales
INTERVENCIONES REALIZADAS	

INFORMACIÓN COMPLEMENTARIA

MEDIO FÍSICO

GEOLOGÍA	calcáreo
VEGETACIÓN	
RECURSOS	barranco

RESTOS MUEBLES

tipo de material	datación	observaciones
cerámico		
lítico		
metal/vidrio		
orgánico		

DESCRIPCIÓN COMPLEMENTARIA /TIPOLOGÍA

OBSERVACIONES GENERALES

INFORMACIÓN GRÁFICA COMPLEMENTARIA

BIBLIOGRAFÍA

CAMPS, T., ELORDUY, J.: El camp de Menorca. Patrimoni etnològic construït. Consell Insular de Menorca. Aj. de Ciutadella, Sa Nostra.

V.V.A.A.: ENCICLOPÈDIA DE MENORCA. Antropología. T.XIV

MOLL, FRANCESC DE BORJA: Diccionari català-valencià-balear

REDACTADA POR Montserrat Anglada y Margarita Sales **FECHA** 2006

CATÁLOGO DE PROTECCIÓN DEL PATRIMONIO HISTÓRICO

AYUNTAMIENTO DE ES CASTELL

CÓDIGO DE IDENTIFICACIÓN BRI-E02

ELEMENTO ETNOLÓGICO

DENOMINACIÓN **Camino empedrado del Barranc del Rei**

REGIMEN JURÍDICO Privado Particular

PROPIETARIO Dora Villalonga Pax

DOMICILIO Ctra. Cala Sant Esteve - Barranc del Rei. Es Castell

USO ACTUAL uso agrícola, frutal y ganadero

TIPOLOGÍA DE ENTIDADES camino empedrado

CRONOLOGÍA Indeterminada

DESCRIPCIÓN

Tramo de camino rural empedrado (de piedra más o menos trabajada y de diferentes tamaños y formas) curvilíneo en forma de rampa que va de las casas hasta la cala Sant Esteve. En algunos tramos se ha perdido. Está relacionado con la zona de huerta situada en el barranco y con los elementos vinculados al cultivo, como el sistema de riego que consta de canales vistos hecho en *marès* y dos *sínies*, una a cada lado del barranco. Situadas al lado del camino encontramos cuevas naturales, artificiales (posiblemente prehistóricas) y una serie de posibles pasillos con entrada rectangular (ver fichas).

LOCALIZACIÓN Barranc del Rei

ACCESO camino de cala Sant Esteve. Primer camino a la derecha.

UBICACIÓN barranco **TOPOGRAFÍA** pared rocosa/vertiente

COORD. UTM x 610 953 y 4 413 603 **ALTITUD** 26 **metros**



DISPOSICIONES OFICIALES

TIPO DE BIEN	FECHA BiC

ÓRGANO CATALOGANTE	N.º REG. CATÁLOGO	N.º REG. BIC
Ministerio de Educación y Ciencia		
Conselleria de Cultura del Govern balear		
Consell Insular de Menorca		

INCLUIDO EN EL CATÁLOGO DE 1986 ☐ SÍ ☒ NO

ESTADO DE CONSERVACIÓN bueno

PROTECCIÓN FÍSICA ninguna

PROPUESTA DE ACTUACIÓN conservación de los elementos

INTERVENCIONES REALIZADAS

INFORMACIÓN COMPLEMENTARIA

MEDIO FÍSICO

GEOLOGÍA calcarenitas

VEGETACIÓN huerta

RECURSOS barranco

RESTOS MUEBLES

tipo de material	datación	observaciones
cerámico	Diferentes épocas	Indicios de pozo y una pila excavada en la roca.
lítico		
metal/vidrio		
orgánico		

DESCRIPCIÓN COMPLEMENTARIA /TIPOLOGÍA

De misma factura que el camino empedrado que baja a la Cala Sant Esteve (ver ficha).

OBSERVACIONES GENERALES

INFORMACIÓN GRÁFICA COMPLEMENTARIA



BIBLIOGRAFÍA

CAMPS, T., ELORDUY, J.: El camp de Menorca. Patrimoni etnològic construït. Consell Insular de Menorca. Aj. de Ciutadella, Sa Nostra.

MOLL, FRANCESC DE BORJA: Diccionari català-valencià-balear

V.V.A.A.: ENCICLOPÈDIA DE MENORCA. Antropología. T.XIV

REDACTADA POR Montserrat Anglada y Margarita Sales **FECHA** 2006

CATÁLOGO DE PROTECCIÓN DEL PATRIMONIO HISTÓRICO

AYUNTAMIENTO DE ES CASTELL

CÓDIGO DE IDENTIFICACIÓN BRI-E03

ELEMENTO ETNOLÓGICO

DENOMINACIÓN ***Sínies* y canalizaciones. Huertos del Barranc del Rei**

REGIMEN JURÍDICO Privado Particular

PROPIETARIO Dora Villalonga Pax

DOMICILIO Ctra. Cala Sant Esteve - Barranc del Rei. Es Castell

USO ACTUAL uso extractivo

TIPOLOGÍA DE ENTIDADES CANALIZACIÓN HIDRÁLUCIA CON *SÍNIES*

CRONOLOGÍA Indeterminada

DESCRIPCIÓN

Sínies con sistema hidráulico de riego para uso agrícola. Una situada al lado del camino empedrado y la otra al final del huerto del barranco. Una todavía mantiene el uso original y la del fondo está posiblemente abandonada. Esta última está vinculada a una caseta y una gruta que sirve de corral para ganado. Las canalizaciones están hechas de *marès* y otras excavadas en la roca y se distribuyen por la parcelación de los cultivos. Actualmente no están en funcionamiento

LOCALIZACIÓN Barranc del Rei

ACCESO camino de cala Sant Esteve. Primer camino a la derecha

UBICACIÓN barranco **TOPOGRAFÍA** parte baja del barranco

COORD. UTM x 611 016 y 4 413 625 **ALTITUD** 25 **metros**



DISPOSICIONES OFICIALES

TIPO DE BIEN	FECHA BiC

ÓRGANO CATALOGANTE	N.º REG. CATÁLOGO	N.º REG. BIC
Ministerio de Educación y Ciencia		
Conselleria de Cultura del Govern balear		
Consell Insular de Menorca		

INCLUIDO EN EL CATÁLOGO DE 1986 ☐ SÍ ☒ NO

ESTADO DE CONSERVACIÓN	regular
PROTECCIÓN FÍSICA	ninguna
PROPUESTA DE ACTUACIÓN	incluir en los inventarios oficiales
INTERVENCIONES REALIZADAS	

INFORMACIÓN COMPLEMENTARIA

MEDIO FÍSICO

GEOLOGÍA	calcarenitas del Mioceno
VEGETACIÓN	huerta
RECURSOS	hídrico

RESTOS MUEBLES

tipo de material	datación	observaciones
cerámico		
lítico		
metal/vidrio		
orgánico		

DESCRIPCIÓN COMPLEMENTARIA /TIPOLOGÍA

OBSERVACIONES GENERALES

Ver fotos anexo.

INFORMACIÓN GRÁFICA COMPLEMENTARIA



BIBLIOGRAFÍA

CAMPS, T., ELORDUY, J.: El camp de Menorca. Patrimoni etnològic construït. Consell Insular de Menorca. Aj. de Ciutadella, Sa Nostra.

MOLL, FRANCESC DE BORJA: Diccionari català-valencià-balear

V.V.A.A.: ENCICLOPÈDIA DE MENORCA. Antropología. T.XIV

REDACTADA POR Montserrat Anglada y Margarita Sales **FECHA** 2006

CATÁLOGO DE PROTECCIÓN DEL PATRIMONIO HISTÓRICO

AYUNTAMIENTO DE ES CASTELL

CÓDIGO DE IDENTIFICACIÓN BRI-E04

ELEMENTO ETNOLÓGICO

DENOMINACIÓN Cueva de Las Columnas

REGIMEN JURÍDICO Privado Particular

PROPIETARIO Dora Villalonga Pax

DOMICILIO Ctra. Cala Sant Esteve - Barranc del Rei. Es Castell

USO ACTUAL uso agrícola, frutal y ganadero

TIPOLOGÍA DE ENTIDADES HIPOGEO/CUEVA ARTIFICIAL/PEDRERA

CRONOLOGÍA s. XX? Fecha: 1933 en el interior

DESCRIPCIÓN

Conjunto de cuevas situadas en un enclave posiblemente recintal. La de la derecha es una cueva artificial con dos entradas separadas por una columna, una de ellas tapiada (derecha) por una pared seca. La otra tiene forma rectangular de cantos redondeados. Tiene forma de riñón con columnas en su interior.

La segunda cueva situada a la izquierda tiene cuatro entradas (la de la izquierda tapiada por pared seca). Es una cueva artificial inmensa con una sala hipóstila con varias habitaciones distribuidas por columnas robustas de diferente morfología, de roca calcárea. Al final de la cueva hay un banco corrido excavado en la roca, que rodea su perímetro interior. Se pueden observar las marcas de la herramienta utilizada para excavar la cueva. Se conserva la fecha situada en una columna cerca de la entrada del año 1933 (ver foto anexo). Actualmente se utiliza con finalidad ganadera.

LOCALIZACIÓN Barranc del Rei

ACCESO caminito del *lloc* del Barranc del Rei viniendo por el camino de cala Sant Esteve

UBICACIÓN cueva/abrigo **TOPOGRAFÍA** plano/pared rocosa/vertiente

COORD. UTM x 611 095 y 4 413 774 **ALTITUD** 59 **metros**



DISPOSICIONES OFICIALES

TIPO DE BIEN	FECHA BiC

ÓRGANO CATALOGANTE	N.º REG. CATÁLOGO	N.º REG. BIC
Ministerio de Educación y Ciencia		
Conselleria de Cultura del Govern balear		
Consell Insular de Menorca		

INCLUIDO EN EL CATÁLOGO DE 1986 ☐ SÍ ☒ NO

ESTADO DE CONSERVACIÓN regular

PROTECCIÓN FÍSICA ninguna

PROPUESTA DE ACTUACIÓN incluir en los inventarios oficiales

INTERVENCIONES REALIZADAS

INFORMACIÓN COMPLEMENTARIA

MEDIO FÍSICO

GEOLOGÍA calcarenitas

VEGETACIÓN matorral alto y abierto

RECURSOS barranco

RESTOS MUEBLES

tipo de material	datación	observaciones
ceramico		
lítico		
metal/vidrio		
orgánico		

DESCRIPCIÓN COMPLEMENTARIA /TIPOLOGÍA

BIBLIOGRAFÍA

OBSERVACIONES GENERALES

Ver fotos

INFORMACIÓN GRÁFICA COMPLEMENTARIA



REDACTADA POR Montserrat Anglada y Margarita Sales **FECHA** 2006

CATÁLOGO DE PROTECCIÓN DEL PATRIMONIO HISTÓRICO

AYUNTAMIENTO DE ES CASTELL

CÓDIGO DE IDENTIFICACIÓN BSB-E01

ELEMENTO ETNOLÓGICO

DENOMINACIÓN Aljibe del hipogeo

REGIMEN JURÍDICO Privado Particular

PROPIETARIO Matthias Roters

DOMICILIO Urb. Binisafúa, 07710 Sant Lluís

USO ACTUAL abandonado

TIPOLOGÍA DE ENTIDADES ALJIBE

CRONOLOGÍA Indeterminada

DESCRIPCIÓN

Aljibe hecho en piedra de *marès* de planta cuadrada y construcción adintelada situado en la parte alta de la cueva de Binissaida (conocida como *cova dels conills*). Forma parte de un sistema hidráulico con canalización excavada en la roca y que conecta directamente con la cueva de abajo (prehistórica) que debía servir para uso ganadero y que abastecía los abrevaderos anexos a la cueva. Se accede al aljibe a través de una rampa que parte desde el lado de la cueva.

LOCALIZACIÓN Binissaida de Baix

ACCESO 2.º caminito del Camí de Binissaida

UBICACIÓN aire libre **TOPOGRAFÍA** alto

COORD. UTM x 611 557 y 4 412 778 **ALTITUD** 32 metros



DISPOSICIONES OFICIALES

TIO DE BIEN	FECHA BiC

ESTADO DE CONSERVACIÓN	bueno
PROTECCIÓN FÍSICA	ninguna
PROPUESTA DE ACTUACIÓN	consolidación de los elementos
INTERVENCIONES REALIZADAS	limpieza

ÓRGANO CATALOGANTE	N.º REG. CATÁLOGO	N.º REG. BIC
Ministerio de Educación y Ciencia		
Conselleria de Cultura del Govern balear		
Consell Insular de Menorca		

INCLUIDO EN EL CATÁLOGO DE 1986 ☐ SÍ ☒ NO

INFORMACIÓN COMPLEMENTARIA

MEDIO FÍSICO

GEOLOGÍA	calcáreo
VEGETACIÓN	
RECURSOS	

RESTOS MUEBLES

tipo de material	datación	observaciones
cerámico		
lítico		
metal/vidrio		
orgánico		

DESCRIPCIÓN COMPLEMENTARIA /TIPOLOGÍA

OBSERVACIONES GENERALES

INFORMACIÓN GRÁFICA COMPLEMENTARIA



BIBLIOGRAFÍA

CAMPS, T., ELORDUY,J.: El camp de Menorca. Patrimoni etnològic construït. Consell Insular de Menorca. Aj. de Ciutadella, Sa Nostra.

FLORIT, F.;SAULEAU, L.(1995): Pedreres de marès. Lítica.

BENNASSAR, I.(1999): "Projecte de Robadones" dentro de Paisatge de les pedreres de Menorca. Restauració i intervencions. Colegio Oficial de Arquitectos.

REDACTADA POR Montserrat Anglada y Margarita Sales **FECHA** 2006

CATÁLOGO DE PROTECCIÓN DEL PATRIMONIO HISTÓRICO

AYUNTAMIENTO DE ES CASTELL

CÓDIGO DE IDENTIFICACIÓN BSC-E01

ELEMENTO ETNOLÓGICO

DENOMINACIÓN Camino empedrado de Binissaida

REGIMEN JURÍDICO Público

PROPIETARIO Consell Insular de Menorca

DOMICILIO Pça de la Biosfera s/n Urb. Malbúger Maó

USO ACTUAL camí de cavalls

TIPOLOGÍA DE ENTIDADES CAMÍNO EMPEDRADO

CRONOLOGÍA Indeterminada

DESCRIPCIÓN

Tramo de camino rural que va desde Binissaida de Sa Creueta hasta Son Vidal, ubicado en un entorno de agrupaciones rurales. El camino conserva tramos del antiguo empedrado de piedras pulidas de tamaño medio.

LOCALIZACIÓN Binissaida de Sa Creueta

ACCESO camino de Binissaida detrás del *lloc* de Sa Creueta

UBICACIÓN aire libre **TOPOGRAFÍA** plano

COORD. UTM x 611 073

y 4 412 472

ALTITUD 49 **metros**



DISPOSICIONES OFICIALES

TIPO DE BIEN | **FECHA BiC**

ÓRGANO CATALOGANTE	**N.º REG. CATÁLOGO**	**N.º REG. BIC**
Ministerio de Educación y Ciencia		
Conselleria de Cultura del Govern balear		
Consell Insular de Menorca		

INCLUIDO EN EL CATÁLOGO DE 1986 ☒ **SÍ** ☐ **NO**

ESTADO DE CONSERVACIÓN	malo
PROTECCIÓN FÍSICA	ninguna
PROPUESTA DE ACTUACIÓN	limpieza y deforestación
INTERVENCIONES REALIZADAS	

INFORMACIÓN COMPLEMENTARIA

MEDIO FÍSICO

GEOLOGÍA	calcarenitas
VEGETACIÓN	matorral bajo, encinas...
RECURSOS	

RESTOS MUEBLES

tipo de material	datación	observaciones
cerámico		
lítico		
metal/vidrio		
orgánico		

DESCRIPCIÓN COMPLEMENTARIA /TIPOLOGÍA

OBSERVACIONES GENERALES

INFORMACIÓN GRÁFICA COMPLEMENTARIA



BIBLIOGRAFÍA

CAMPS, T., ELORDUY, J.: El camp de Menorca. Patrimoni etnològic construït. Consell Insular de Menorca. Aj. de Ciutadella, Sa Nostra.
MOLL, FRANCESC DE BORJA: Diccionari català-valencià-balear
V.V.A.A.: ENCICLOPÈDIA DE MENORCA. Antropología. T.XIV

REDACTADA POR Montserrat Anglada y Margarita Sales **FECHA** 2006

CATÁLOGO DE PROTECCIÓN DEL PATRIMONIO HISTÓRICO

AYUNTAMIENTO DE ES CASTELL

CÓDIGO DE IDENTIFICACIÓN BSC-E02

ELEMENTO ETNOLÓGICO

DENOMINACIÓN *Caseta de vorera*

REGIMEN JURÍDICO Privado Particular

PROPIETARIO Fernando Gispert Estrada

DOMICILIO C/ Muntaner, 330 (08021) Barcelona

USO ACTUAL indefinido

TIPOLOGÍA DE ENTIDADES *CASETA VORERA* REFUGIO PESCADORES

CRONOLOGÍA s. XX — CONTEMPORÁNEO

DESCRIPCIÓN

Caseta al lado del mar ubicada en un cercado de piedra en seco que la rodea. Situada de forma aislada a pocos metros de la costa. Caseta o almacén de pescadores de una sola cámara de planta rectangular y techo apuntado. Se debe vincular el pozo con estructura adintelada, situado a unos 7-8 metros de la caseta, junto con una cueva (situada a unos 50 metros en la pared rocosa inmediatamente delante de la caseta) reformada y habilitada con una estructura arquitectónica para ser usada como boyera y que se comunican por un camino empedrado en rampa (ver fotos anexas).

LOCALIZACIÓN Binissaida de Sa Creueta

ACCESO Camino de Binissaida hasta llegar a Binissaida de Baix

UBICACIÓN aire libre **TOPOGRAFÍA** playa /cala

COORD. UTM x 611 851 — y 4 412 024 **ALTITUD** 13 **metros**



DISPOSICIONES OFICIALES

TIPO DE BIEN	FECHA BiC

ÓRGANO CATALOGANTE	N.º REG. CATÁLOGO	N.º REG. BIC
Ministerio de Educación y Ciencia		
Conselleria de Cultura del Govern balear		
Consell Insular de Menorca		

INCLUIDO EN EL CATÁLOGO DE 1986 ☒ SÍ ☐ NO

ESTADO DE CONSERVACIÓN	malo
PROTECCIÓN FÍSICA	ninguna
PROPUESTA DE ACTUACIÓN	limpieza y consolidación de los elementos
INTERVENCIONES REALIZADAS	obras privadas

INFORMACIÓN COMPLEMENTARIA

MEDIO FÍSICO

GEOLOGÍA	calcarenitas
VEGETACIÓN	matorral bajo
RECURSOS	hídricos

RESTOS MUEBLES

tipo de material	datación	observaciones
cerámico		Restos cerámicos modernos dado el uso continuado que se le ha dado a la caseta.
lítico		
metal/vidrio		
orgánico		

DESCRIPCIÓN COMPLEMENTARIA /TIPOLOGÍA

BIBLIOGRAFÍA

Inventario de *casetes de vorera* del Consell Insular.

OBSERVACIONES GENERALES

INFORMACIÓN GRÁFICA COMPLEMENTARIA



REDACTADA POR Montserrat Anglada y Margarita Sales **FECHA** 2006

CATÁLOGO DE PROTECCIÓN DEL PATRIMONIO HISTÓRICO

AYUNTAMIENTO DE ES CASTELL

CÓDIGO DE IDENTIFICACIÓN BSC-E03

ELEMENTO ETNOLÓGICO

DENOMINACIÓN ***Pont de bestiar* y *caseta de vorera***

REGIMEN JURÍDICO Privado Particular

PROPIETARIO Francisco Massuet Thomas

DOMICILIO Camí Nou, 25 07730 Alaior

USO ACTUAL desuso

TIPOLOGÍA DE ENTIDADES *PONT DE BESTIAR*

CRONOLOGÍA Indeterminada | CONTEMPORÁNEO

DESCRIPCIÓN

Pont de bestiar de estructura troncocónica escalonada. Interior cónico con un solo espacio con una puerta adintelada y una ventana. Construcción realizada con pared seca. Generalmente serviría para salvaguardar el ganado. Forma conjunto con una caseta situada a 2 metros que se puede considerar *caseta de vorera* con planta rectangular de dos habitaciones. El techo es de doble vertiente y el suelo todavía mantiene parte del embaldosado de losas cuadradas de fango. De entrada adintelada y tres ventanas, una de las cuales da al mar. Se adosan abrevaderos.

LOCALIZACIÓN Binissaida de sa Torre

ACCESO Binissaida de Sa Creueta por Binissaida de Baix

UBICACIÓN línea marítima **TOPOGRAFÍA** afloramiento rocoso/plano

COORD. UTM x 611 776 y 4 412 921 **ALTITUD** 15 **metros**



DISPOSICIONES OFICIALES

TIPO DE BIEN | **FECHA BiC**

ESTADO DE CONSERVACIÓN regular

PROTECCIÓN FÍSICA ninguna

PROPUESTA DE ACTUACIÓN limpieza y conservación de los elementos

INTERVENCIONES REALIZADAS

ÓRGANO CATALOGANTE | **N.º REG. CATÁLOGO** | **N.º REG. BIC**

Ministerio de Educación y Ciencia		
Conselleria de Cultura del Govern balear		
Consell Insular de Menorca		

INCLUIDO EN EL CATÁLOGO DE 1986 ☒ **SÍ** ☐ **NO**

INFORMACIÓN COMPLEMENTARIA

MEDIO FÍSICO

GEOLOGÍA calcáreo

VEGETACIÓN matorral bajo

RECURSOS

RESTOS MUEBLES

tipo de material	datación	observaciones
cerámico		
lítico		
metal/vidrio		
orgánico		

DESCRIPCIÓN COMPLEMENTARIA /TIPOLOGÍA

Construcción compuesta por tres cuerpos superpuestos del más grande al más pequeño; el cuerpo más grande tiene la puerta que se encuentra mirando al mar y una ventana. En la pared exterior hay una escalera que recuerda los *botadors* de pared seca. Las escaleras suben hasta el segundo piso.

BIBLIOGRAFÍA

OBSERVACIONES GENERALES

INFORMACIÓN GRÁFICA COMPLEMENTARIA



REDACTADA POR Montserrat Anglada y Margarita Sales **FECHA** 2006

CATÁLOGO DE PROTECCIÓN DEL PATRIMONIO HISTÓRICO

AYUNTAMIENTO DE ES CASTELL

CÓDIGO DE IDENTIFICACIÓN BSC-E04

ELEMENTO ETNOLÓGICO

DENOMINACIÓN ***Caseta de vorera*** **de Binissaida**

REGIMEN JURÍDICO Zona Marítimo-terrestre

PROPIETARIO

DOMICILIO

USO ACTUAL

TIPOLOGÍA DE ENTIDADES *CASETA DEVORERA*

CRONOLOGÍA CONTEMPORÁNEO

DESCRIPCIÓN

Caseta de vorera situada en la costa en la plataforma tabular calcárea, hecha en piedras de *marès* bien rectas y cubierta de bóveda. Adosada al afloramiento rocoso. Consta de una sola habitación con entrada rectangular y sistema de ventilación.

LOCALIZACIÓN Binissaida de Sa Creueta

ACCESO 2.º caminito de Binissaida de Baix

UBICACIÓN aire libre **TOPOGRAFÍA** playa /cala

COORD. UTM x 611 817

y 4 412 571

ALTITUD 4 **metros**



DISPOSICIONES OFICIALES

TIPO DE BIEN	FECHA BiC

ÓRGANO CATALOGANTE	N.º REG. CATÁLOGO	N.º REG. BIC
Ministerio de Educación y Ciencia		
Conselleria de Cultura del Govern balear		
Consell Insular de Menorca		

INCLUIDO EN EL CATÁLOGO DE 1986 ☐ **SÍ** ☒ **NO**

ESTADO DE CONSERVACIÓN	regular
PROTECCIÓN FÍSICA	ninguna
PROPUESTA DE ACTUACIÓN	incluir en los inventarios oficiales
INTERVENCIONES REALIZADAS	

INFORMACIÓN COMPLEMENTARIA

MEDIO FÍSICO

GEOLOGÍA	calcáreo
VEGETACIÓN	
RECURSOS	

RESTOS MUEBLES

tipo de material	datación	observaciones
cerámico		
lítico		
metal/vidrio		
orgánico		

DESCRIPCIÓN COMPLEMENTARIA /TIPOLOGÍA

BIBLIOGRAFÍA

OBSERVACIONES GENERALES

INFORMACIÓN GRÁFICA COMPLEMENTARIA



REDACTADA POR Montserrat Anglada y Margarita Sales **FECHA** 2006

CATÁLOGO DE PROTECCIÓN DEL PATRIMONIO HISTÓRICO

AYUNTAMIENTO DE ES CASTELL

CÓDIGO DE IDENTIFICACIÓN BSC-E05

ELEMENTO ETNOLÓGICO

DENOMINACIÓN Hitos del término Es Castell - Sant Lluis

REGIMEN JURÍDICO Público

PROPIETARIO

DOMICILIO

USO ACTUAL

TIPOLOGÍA DE ENTIDADES MOJÓN

CRONOLOGÍA s.XIX-XX | CONTEMPORÁNEO

DESCRIPCIÓN

Se reconoció un mojón de piedra y mortero de cal de forma paralelepípeda rectangular, de base cuadrada de un metro de lado y rematado con una pirámide de piedra y mortero, con una altura total de dos metros aproximadamente. Está empotrado en una pared seca parcialmente derruida en uno de sus lados.

LOCALIZACIÓN Binissaida de Sa Creueta

ACCESO entre el *lloc* de Rafalet Vell y Santa Teresa

UBICACIÓN aire libre **TOPOGRAFÍA** plano

COORD. UTM x 610535,24 y 4412360,36 **ALTITUD** 41 **metros**



DISPOSICIONES OFICIALES

TIPO DE BIEN	FECHA BiC

ÓRGANO CATALOGANTE	N.º REG. CATÁLOGO	N.º REG. BIC
Ministerio de Educación y Ciencia		
Conselleria de Cultura del Govern balear		
Consell Insular de Menorca		

INCLUIDO EN EL CATÁLOGO DE 1986 ☐ **SÍ** ☒ **NO**

ESTADO DE CONSERVACIÓN malo

PROTECCIÓN FÍSICA ninguna

PROPUESTA DE ACTUACIÓN restauración

INTERVENCIONES REALIZADAS

INFORMACIÓN COMPLEMENTARIA

MEDIO FÍSICO

GEOLOGÍA

VEGETACIÓN

RECURSOS

RESTOS MUEBLES

tipo de material	datación	observaciones
cerámico		
lítico		
metal/vidrio		
orgánico		

OBSERVACIONES GENERALES

Ha perdido parte del mortero y cal que lo protegían; se debería encalar y quitar las esparragueras que crecen a ambos lados de la pared, para conservarlo mejor y, al mismo tiempo, resultaría más visible. La vegetación adyacente amenaza su destrucción. Se debe desbrozar y reconstruir la pared seca donde está el mojón.

INFORMACIÓN GRÁFICA COMPLEMENTARIA

DESCRIPCIÓN COMPLEMENTARIA /TIPOLOGÍA

Nota: mojones referidos en el acta de la operación practicada para reconocer la línea del término y señalar los mojones en los términos municipales de Sant Lluís y Es Castell efectuados por el Servicio Geográfico del Ejército y representaciones de los municipios mencionados en el año 1955.
BSC-E05: MOJÓN 24

BIBLIOGRAFÍA

MARÍ, AMADOR: "Els camins del terme des Castell" Revista s'Auba. 2003

MARÍ, AMADOR: "Les Fites: la delimitació del terme des Castell" Revista s'Auba. 2007

REDACTADA POR Jesús Cardona y Jordi Gordillo **FECHA** 2015

CATÁLOGO DE PROTECCIÓN DEL PATRIMONIO HISTÓRICO

AYUNTAMIENTO DE ES CASTELL

CÓDIGO DE IDENTIFICACIÓN BSC-E06

ELEMENTO ETNOLÓGICO

DENOMINACIÓN Hitos del término Es Castell - Sant Lluis

REGIMEN JURÍDICO Público

PROPIETARIO

DOMICILIO

USO ACTUAL

TIPOLOGÍA DE ENTIDADES MOJÓN

CRONOLOGÍA s.XIX-XX | CONTEMPORÁNEO

DESCRIPCIÓN

Se han reconocido los restos de un mojón como un montón de piedra seca de forma cónica, de 80 cm de diámetro en su base por 60 cm de altura, todo medio derruido.

LOCALIZACIÓN Binissaida de Sa Creueta

ACCESO entre el *lloc* de Rafalet Vell y Santa Teresa

UBICACIÓN aire libre **TOPOGRAFÍA** plano

COORD. UTM x 610631,37 y 4412293,36

ALTITUD 41 metros



DISPOSICIONES OFICIALES

TIPO DE BIEN | **FECHA BiC**

ÓRGANO CATALOGANTE	**N.º REG. CATÁLOGO**	**N.º REG. BIC**
Ministerio de Educación y Ciencia		
Conselleria de Cultura del Govern balear		
Consell Insular de Menorca		

INCLUIDO EN EL CATÁLOGO DE 1986 ☐ **SÍ** ☒ **NO**

ESTADO DE CONSERVACIÓN	destruido
PROTECCIÓN FÍSICA	ninguna
PROPUESTA DE ACTUACIÓN	reconstrucción
INTERVENCIONES REALIZADAS	

INFORMACIÓN COMPLEMENTARIA

MEDIO FÍSICO

GEOLOGÍA	
VEGETACIÓN	
RECURSOS	

RESTOS MUEBLES

tipo de material	datación	observaciones
cerámico		
lítico		
metal/vidrio		
orgánico		

DESCRIPCIÓN COMPLEMENTARIA /TIPOLOGÍA

Nota: mojones referidos en el acta de la operación practicada para reconocer la línea del término y señalar los mojones en los términos municipales de Sant Lluís y Es Castell efectuados por el Servicio Geográfico del Ejército y representaciones de los municipios mencionados en el año 1955.
BSC-E06: MOJÓN 25

OBSERVACIONES GENERALES

Se debería reconstruir el mojón o sustituirlo por uno nuevo como el original. También se debe desbrozar la vegetación, que está acabando de destruir el mojón.

INFORMACIÓN GRÁFICA COMPLEMENTARIA

BIBLIOGRAFÍA

MARÍ, AMADOR: "Els camins del terme des Castell" Revista s'Auba. 2003

MARÍ, AMADOR: "Les Fites: la delimitació del terme des Castell" Revista s'Auba. 2007

REDACTADA POR Jesús Cardona y Jordi Gordillo **FECHA** 2015

CATÁLOGO DE PROTECCIÓN DEL PATRIMONIO HISTÓRICO

AYUNTAMIENTO DE ES CASTELL

CÓDIGO DE IDENTIFICACIÓN: BSC-E07

ELEMENTO ETNOLÓGICO

DENOMINACIÓN: Hitos del término Es Castell - Sant Lluis

REGIMEN JURÍDICO: Público

PROPIETARIO:

DOMICILIO:

USO ACTUAL:

TIPOLOGÍA DE ENTIDADES: MOJÓN

CRONOLOGÍA: s.XIX-XX — CONTEMPORÁNEO

LOCALIZACIÓN: Binissaida de Sa Creueta

ACCESO: entre los *llocs* de Rafalet Vell y Toraixa des Pi

UBICACIÓN: aire libre — **TOPOGRAFÍA**: plano

COORD. UTM: x 610644,41 — y 4412228,69 — **ALTITUD**: 41 metros

DESCRIPCIÓN

Ha desaparecido. Las paredes secas que forman el cruce donde debía encontrarse el mojón se han reconstruido y el hito se ha perdido.



ESTADO DE CONSERVACIÓN: destruido en gran parte

PROTECCIÓN FÍSICA: ninguna

PROPUESTA DE ACTUACIÓN: reconstrucción

INTERVENCIONES REALIZADAS:

DISPOSICIONES OFICIALES

TIPO DE BIEN — **FECHA BiC**

ÓRGANO CATALOGANTE	N.º REG. CATÁLOGO	N.º REG. BIC
Ministerio de Educación y Ciencia		
Conselleria de Cultura del Govern balear		
Consell Insular de Menorca		

INCLUIDO EN EL CATÁLOGO DE 1986 ☐ SÍ ☒ NO

INFORMACIÓN COMPLEMENTARIA

MEDIO FÍSICO

GEOLOGÍA:

VEGETACIÓN:

RECURSOS:

RESTOS MUEBLES

tipo de material	datación	observaciones
cerámico		
lítico		
metal/vidrio		
orgánico		

DESCRIPCIÓN COMPLEMENTARIA /TIPOLOGÍA

Nota: mojones referidos en el acta de la operación practicada para reconocer la línea del término y señalar los mojones en los términos municipales de Sant Lluís y Es Castell efectuados por el Servicio Geográfico del Ejército y representaciones de los municipios mencionados en el año 1955.
BSC-E07: MOJÓN 26

OBSERVACIONES GENERALES

Hito desaparecido, se proporcionan sus coordenadas como testimonio de su ubicación.

INFORMACIÓN GRÁFICA COMPLEMENTARIA

BIBLIOGRAFÍA

MARÍ, AMADOR: "Els camins del terme des Castell" Revista s'Auba. 2003

MARÍ, AMADOR: "Les Fites: la delimitació del terme des Castell" Revista s'Auba. 2007

REDACTADA POR Jesús Cardona y Jordi Gordillo **FECHA** 2015

CATÁLOGO DE PROTECCIÓN DEL PATRIMONIO HISTÓRICO

AYUNTAMIENTO DE ES CASTELL

CÓDIGO DE IDENTIFICACIÓN BSC-E08

ELEMENTO ETNOLÓGICO

DENOMINACIÓN Hitos del término Es Castell - Sant Lluis

REGIMEN JURÍDICO Público

PROPIETARIO

DOMICILIO

USO ACTUAL

TIPOLOGÍA DE ENTIDADES MOJÓN

CRONOLOGÍA s.XIX-XX | CONTEMPORÁNEO

DESCRIPCIÓN

Se reconoce un montón de piedra seca, de forma cónica, de un metro de diámetro por 80 cm de altura, situado sobre el cruce de paredes secas.

LOCALIZACIÓN Binissaida de Sa Creueta

ACCESO entre los *llocs* de Toraixa des Pi y Binissaida de Sa Creueta

UBICACIÓN aire libre **TOPOGRAFÍA** plano

COORD. UTM x 610702,76 y 4412244,62 **ALTITUD** 41 metros



DISPOSICIONES OFICIALES

TIPO DE BIEN	FECHA BiC

ÓRGANO CATALOGANTE	N.º REG. CATÁLOGO	N.º REG. BIC
Ministerio de Educación y Ciencia		
Conselleria de Cultura del Govern balear		
Consell Insular de Menorca		

INCLUIDO EN EL CATÁLOGO DE 1986 ☐ SÍ ☒ NO

ESTADO DE CONSERVACIÓN	malo
PROTECCIÓN FÍSICA	ninguna
PROPUESTA DE ACTUACIÓN	restauración, reconstrucción y mantenimiento
INTERVENCIONES REALIZADAS	

INFORMACIÓN COMPLEMENTARIA

MEDIO FÍSICO

GEOLOGÍA	
VEGETACIÓN	
RECURSOS	

RESTOS MUEBLES

tipo de material	datación	observaciones
cerámico		
lítico		
metal/vidrio		
orgánico		

DESCRIPCIÓN COMPLEMENTARIA /TIPOLOGÍA

Nota: mojones referidos en el acta de la operación practicada para reconocer la línea del término y señalar los mojones en los términos municipales de Sant Lluís y Es Castell efectuados por el Servicio Geográfico del Ejército y representaciones de los municipios mencionados en el año 1955.
BSC-E08: MOJÓN 27

OBSERVACIONES GENERALES

Se recomienda restaurar el mojón devolviéndolo a su estado original. Se debe desbrozar la vegetación de los alrededores, que amenaza con acabar de destruir el mojón.

INFORMACIÓN GRÁFICA COMPLEMENTARIA

BIBLIOGRAFÍA

MARÍ, AMADOR: "Els camins del terme des Castell" Revista s'Auba. 2003

MARÍ, AMADOR: "Les Fites: la delimitació del terme des Castell" Revista s'Auba. 2007

REDACTADA POR Jesús Cardona y Jordi Gordillo **FECHA** 2015

CATÁLOGO DE PROTECCIÓN DEL PATRIMONIO HISTÓRICO

AYUNTAMIENTO DE ES CASTELL

CÓDIGO DE IDENTIFICACIÓN BSC-E09

ELEMENTO ETNOLÓGICO

DENOMINACIÓN Hitos del término Es Castell - Sant Lluis

REGIMEN JURÍDICO Público

PROPIETARIO

DOMICILIO

USO ACTUAL

TIPOLOGÍA DE ENTIDADES MOJÓN

CRONOLOGÍA s.XIX-XX CONTEMPORÁNEO

DESCRIPCIÓN
Se reconoce un paralelepípedo de piedra rematado con forma cónica, todo unido con mortero de cal. Altura total de 2 metros aproximadamente.

LOCALIZACIÓN Binissaida de Sa Creueta

ACCESO entre los *llocs* de Toraixa des Pi y Binissaida de Sa Creueta

UBICACIÓN aire libre **TOPOGRAFÍA** plano

COORD. UTM x 610718,87 y 4412106,70

ALTITUD 42 **metros**



DISPOSICIONES OFICIALES

TIPO DE BIEN | **FECHA BiC**

ÓRGANO CATALOGANTE	**N.º REG. CATÁLOGO**	**N.º REG. BIC**
Ministerio de Educación y Ciencia		
Conselleria de Cultura del Govern balear		
Consell Insular de Menorca		

INCLUIDO EN EL CATÁLOGO DE 1986 ☐ **SÍ** ☒ **NO**

ESTADO DE CONSERVACIÓN	malo
PROTECCIÓN FÍSICA	ninguna
PROPUESTA DE ACTUACIÓN	restauración y mantenimiento
INTERVENCIONES REALIZADAS	

INFORMACIÓN COMPLEMENTARIA

MEDIO FÍSICO

GEOLOGÍA	
VEGETACIÓN	
RECURSOS	

RESTOS MUEBLES

tipo de material	datación	observaciones
cerámico		
lítico		
metal/vidrio		
orgánico		

DESCRIPCIÓN COMPLEMENTARIA /TIPOLOGÍA
Nota: mojones referidos en el acta de la operación practicada para reconocer la línea del término y señalar los mojones en los términos municipales de Sant Lluís y Es Castell efectuados por el Servicio Geográfico del Ejército y representaciones de los municipios mencionados en el año 1955.
BSC-E09: MOJÓN 28

OBSERVACIONES GENERALES
Se recomienda restaurar el mojón con mortero de cal y encalarlo. Se puede reconstruir parcialmente si corresponde. Se debe desbrozar la vegetación de alrededor.

INFORMACIÓN GRÁFICA COMPLEMENTARIA

BIBLIOGRAFÍA
MARÍ, AMADOR: "Els camins del terme des Castell" Revista s'Auba. 2003

MARÍ, AMADOR: "Les Fites: la delimitació del terme des Castell" Revista s'Auba. 2007

REDACTADA POR Jesús Cardona y Jordi Gordillo **FECHA** 2015

CATÁLOGO DE PROTECCIÓN DEL PATRIMONIO HISTÓRICO

AYUNTAMIENTO DE ES CASTELL

CÓDIGO DE IDENTIFICACIÓN BST-E01

ELEMENTO ETNOLÓGICO

DENOMINACIÓN ***Pou de torn***

REGIMEN JURÍDICO Privado Particular

PROPIETARIO Matthias Roters

DOMICILIO Urb. Binisafúa, 07710 Sant Lluís

USO ACTUAL agrícola

TIPOLOGÍA DE ENTIDADES *POU DE TORN*

CRONOLOGÍA CONTEMPORÁNEO

DESCRIPCIÓN

Situado en un entorno agrícola, se trata de una construcción de madera y obra para el aprovechamiento de agua por combinación de polea y cuerdas con tracción animal. Conserva la maquinaria de madera, la jaula con las *pintes*, la percha con el *madràs* y el *bago* donde se enganchaba la bestia.

En el pozo excavado en la roca se adosan abrevaderos distribuidos en forma de ángulo formando conjunto con el establo que se ve desde la carretera. Todo cerrado por pared seca con portillos que estaban adintelados (ahora ya no) para la entrada de animales pequeños.

LOCALIZACIÓN Binissaida de sa Torre

ACCESO Camino de Binissaida

UBICACIÓN aire libre **TOPOGRAFÍA** plano en entorno agrícola

COORD. UTM x 611 113 y 4 412 525 **ALTITUD** 44 **metros**



DISPOSICIONES OFICIALES

TIPO DE BIEN	FECHA BiC

ÓRGANO CATALOGANTE	N.º REG. CATÁLOGO	N.º REG. BIC
Ministerio de Educación y Ciencia		
Conselleria de Cultura del Govern balear		
Consell Insular de Menorca		

INCLUIDO EN EL CATÁLOGO DE 1986 ☒ **SÍ** ☐ **NO**

ESTADO DE CONSERVACIÓN	regular
PROTECCIÓN FÍSICA	vigilado
PROPUESTA DE ACTUACIÓN	consolidación de los elementos
INTERVENCIONES REALIZADAS	restauración parcial realizada por el propietario del terreno.

INFORMACIÓN COMPLEMENTARIA

MEDIO FÍSICO

GEOLOGÍA	calcáreo
VEGETACIÓN	matorral bajo
RECURSOS	hídricos

RESTOS MUEBLES

tipo de material	datación	observaciones
cerámico		
lítico		
metal/vidrio		
orgánico		

DESCRIPCIÓN COMPLEMENTARIA /TIPOLOGÍA

Pozo excavado en la roca; la parte de la rueda ha sido restaurada. Conserva la jaula con las *pintes* o rueda de madera donde se enrollaba y desenrollaba la cuerda que hacía funcionar las poleas y la percha con el *sadràs* y el *bago* donde se enganchaba la bestia, así como también el eje o árbol y el *apollinyar* o punto de rotación.

OBSERVACIONES GENERALES

INFORMACIÓN GRÁFICA COMPLEMENTARIA



Abrevaderos situados en el mismo recinto que el *pou de torn*.



Jaula de madera del *pou de torn*.

BIBLIOGRAFÍA

CAMPS, T., ELORDUY, J.: El camp de Menorca. Patrimoni etnològic construït. Consell Insular de Menorca. Aj. de Ciutadella, Sa Nostra.
MOLL, FRANCESC DE BORJA: Diccionari català-valencià-balear
V.V.A.A.: ENCICLOPÈDIA DE MENORCA. Antropología. T.XIV

REDACTADA POR Montserrat Anglada y Margarita Sales **FECHA** 2006

CATÁLOGO DE PROTECCIÓN DEL PATRIMONIO HISTÓRICO

AYUNTAMIENTO DE ES CASTELL

CÓDIGO DE IDENTIFICACIÓN BST-E02

ELEMENTO ETNOLÓGICO

DENOMINACIÓN Corredor de camino

REGIMEN JURÍDICO Privado Particular

PROPIETARIO Matthias Roters

DOMICILIO Urb. Binisafúa, 07710 Sant Lluís

USO ACTUAL desuso

TIPOLOGÍA DE ENTIDADES corredor de camino

CRONOLOGÍA Indeterminada

DESCRIPCIÓN

Corredor de camino situado debajo del camino; forma parte del camino rural limitado por paredes secas y está muy cerca del *pou de torn.* Paso por debajo del camino rural de forma apuntada por dos grandes losas. La parte inferior está excavada en la roca y la parte superior está cubierta con grandes losas planas. Las losas de las entradas son más pequeñas y están colocadas por parejas y de forma apuntada, lo que recuerda las técnicas constructivas ciclópeas.

LOCALIZACIÓN Binissaida de sa Torre

ACCESO Camino de Binissaida

UBICACIÓN aire libre **TOPOGRAFÍA** plano pared rocosa/vertiente

COORD. UTM x 611 106 y 4 412 544 **ALTITUD** 45 **metros**



DISPOSICIONES OFICIALES

TIPO DE BIEN | **FECHA BiC**

ÓRGANO CATALOGANTE	N.º REG. CATÁLOGO	N.º REG. BIC
Ministerio de Educación y Ciencia		
Conselleria de Cultura del Govern balear		
Consell Insular de Menorca		

INCLUIDO EN EL CATÁLOGO DE 1986 ☒ **SÍ** ☐ **NO**

ESTADO DE CONSERVACIÓ	bueno
PROTECCIÓN FÍSICA	ninguna
PROPUESTA DE ACTUACIÓN	consolidación de los elementos
INTERVENCIONES REALIZADAS	reconstruido en parte en la zona de las losas.

INFORMACIÓN COMPLEMENTARIA

MEDIO FÍSICO

GEOLOGÍA	
VEGETACIÓN	
RECURSOS	defensivos

RESTOS MUEBLES

tipo de material	datación	observaciones
cerámico		
lítico		
metal/vidrio		
orgánico		

DESCRIPCIÓN COMPLEMENTARIA /TIPOLOGÍA

Paso excavado en la roca; entrada a doble vertiente por dos losas apuntadas dentro de la pared seca. El corredor aparece cubierto por unas grandes losas planas de construcción ciclópea.

BIBLIOGRAFIÍA

CAMPS, T., ELORDUY, J.: El camp de Menorca. Patrimoni etnològic construït. Consell Insular de Menorca. Aj. de Ciutadella, Sa Nostra.

MOLL, FRANCESC DE BORJA: Diccionari català-valencià-balear

V.V.A.A.: ENCICLOPÈDIA DE MENORCA. Antropología. T.XIV

OBSERVACIONES GENERALES

INFORMACIÓN GRÁFICA COMPLEMENTARIA



Enlosado de la parte trasera

REDACTADA POR Montserrat Anglada y Margarita Sales **FECHA** 2006

CATÁLOGO DE PROTECCIÓN DEL PATRIMONIO HISTÓRICO

AYUNTAMIENTO DE ES CASTELL

CÓDIGO DE IDENTIFICACIÓN BST-E03

ELEMENTO ETNOLÓGICO

DENOMINACIÓN Cantera y estanque de Binissaida

REGIMEN JURÍDICO Zona Marítimo-terrestre

PROPIETARIO

DOMICILIO

USO ACTUAL indefinido

TIPOLOGÍA DE ENTIDADES CANTERA

CRONOLOGÍA Indeterminada

DESCRIPCIÓN

Zona rocosa con finalidad extractiva en el afloramiento rocoso situado delante del *pont de bestiar* de Binissaida y a pocos metros del mar. Consta de diferentes estructuras picadas en la roca con marcas de la extracción de piedra. Justo al lado se ha encontrado un posible estanque de planta rectangular con revestimiento y una canalización picada en la roca que va del estanque a la zona de cantera. Delante de la cantera también hay dos agujeros de forma redondeada con funcionalidad indeterminada. Posiblemente estén relacionados con el conjunto de *caseta de vorera* y *pont de bestiar* situados a unos 40 metros.

LOCALIZACIÓN Binissaida de Sa Torre

ACCESO 2.º camino de Binissaida por Binissaida de Baix

UBICACIÓN aire libre **TOPOGRAFÍA** plano

COORD. UTM x 611 685 y 4 413 457

ALTITUD 5 metros



DISPOSICIONES OFICIALES

TIPO DE BIEN	FECHA BiC

ÓRGANO CATALOGANTE	N.º REG. CATÁLOGO	N.º REG. BIC
Ministerio de Educación y Ciencia		
Conselleria de Cultura del Govern balear		
Consell Insular de Menorca		

INCLUIDO EN EL CATÁLOGO DE 1986 ☐ SÍ ☒ NO

ESTADO DE CONSERVACIÓN	regular
PROTECCIÓN FÍSICA	ninguna
PROPUESTA DE ACTUACIÓN	incluir en los inventarios oficiales
INTERVENCIONES REALIZADAS	

INFORMACIÓN COMPLEMENTARIA

MEDIO FÍSICO

GEOLOGÍA	calcáreo
VEGETACIÓN	
RECURSOS	

RESTOS MUEBLES

tipo de material	datación	observaciones
cerámico		
lítico		
metal/vidrio		
orgánico		

DESCRIPCIÓN COMPLEMENTARIA /TIPOLOGÍA

BIBLIOGRAFÍA

OBSERVACIONES GENERALES

INFORMACIÓN GRÁFICA COMPLEMENTARIA



REDACTADA POR Montserrat Anglada y Margarita Sales **FECHA** 2006

CATÁLOGO DE PROTECCIÓN DEL PATRIMONIO HISTÓRICO

AYUNTAMIENTO DE ES CASTELL

CÓDIGO DE IDENTIFICACIÓN BTD-E01

ELEMENTO ETNOLÓGICO

DENOMINACIÓN Barraca de Biniatap de Dalt

REGIMEN JURÍDICO Privado Particular

PROPIETARIO Antonio Mercadal Fornaris

DOMICILIO C/ Anunciavay,12 (07702) Maó

USO ACTUAL abandono

TIPOLOGÍA DE ENTIDADES BARRACA DE GANADO

CRONOLOGÍA s.XIX-XX

DESCRIPCIÓN

Barraca situada a unos 500 metros de las casas de Biniatap Vell. Barraca de estructura escalonada y planta circular con entrada a doble vertiente con dos grandes losas.

LOCALIZACIÓN Biniatap de Dalt

ACCESO Camino de Biniatap

UBICACIÓN aire libre **TOPOGRAFÍA** plano

COORD. UTM x 609 650

y 4 414 338

ALTITUD 41 **metros**



DISPOSICIONES OFICIALES

TIPO DE BIEN	FECHA BiC

ÓRGANO CATALOGANTE	N.º REG. CATÁLOGO	N.º REG. BIC
Ministerio de Educación y Ciencia		
Conselleria de Cultura del Govern balear		
Consell Insular de Menorca		

INCLUIDO EN EL CATÁLOGO DE 1986 ☐ **SI** ☒ **NO**

ESTADO DE CONSERVACIÓN	malo
PROTECCIÓN FÍSICA	ninguna
PROPUESTA DE ACTUACIÓN	deforestación/restauración
INTERVENCIONES REALIZADAS	

INFORMACIÓN COMPLEMENTARIA

MEDIO FÍSICO

GEOLOGÍA	calcáreo
VEGETACIÓN	muy abundante sobre la misma barraca
RECURSOS	

RESTOS MUEBLES

tipo de material	datación	observaciones
cerámico		
lítico		
metal/vidrio		
orgánico		

DESCRIPCIÓN COMPLEMENTARIA /TIPOLOGÍA

OBSERVACIONES GENERALES

INFORMACIÓN GRÁFICA COMPLEMENTARIA



BIBLIOGRAFÍA

CAMPS, T., ELORDUY,J.: El camp de Menorca. Patrimoni etnològic construït. Consell Insular de Menorca. Aj. de Ciutadella, Sa Nostra.
MOLL, FRANCESC DE BORJA: Diccionari català-valencià-balear

REDACTADA POR Montserrat Anglada y Margarita Sales **FECHA** 2006

CATÁLOGO DE PROTECCIÓN DEL PATRIMONIO HISTÓRICO

AYUNTAMIENTO DE ES CASTELL

CÓDIGO DE IDENTIFICACIÓN BTP-E01

ELEMENTO ETNOLÓGICO

DENOMINACIÓN Barraca de Biniatap

REGIMEN JURÍDICO Privado Particular

PROPIETARIO Juan Cabrera Valenzuela

DOMICILIO C/Sant Jordi, 64 (07720) Es Castell

USO ACTUAL uso agrícola y ganadero

TIPOLOGÍA DE ENTIDADES BARRACA DE GANADO

CRONOLOGÍA Indeterminada | CONTEMPORÁNEO

DESCRIPCIÓN

Construcción troncocónica de mampostería seca y cubierta con falsa cúpula. Cuatro cuerpos superpuestos. Puerta con pasillo de acceso al interior cubierto por dos hiladas de losas planas apuntadas. Otra lleva al segundo cuerpo y, en el interior, un corredor escalonado lleva a un piso superior.

LOCALIZACIÓN Biniatap

ACCESO Camino de Biniatap. Segundo desvío a la izquierda.

UBICACIÓN aire libre **TOPOGRAFIA** plano

COORD. UTM x 609 857 y 4 414 583 **ALTITUD** 34 **metros**



DISPOSICIONES OFICIALES

TIPO DE BIEN | **FECHA BiC**

ÓRGANO CATALOGANTE	**N.º REG. CATÁLOGO**	**N.º REG. BIC**
Ministerio de Educación y Ciencia		
Conselleria de Cultura del Govern balear		
Consell Insular de Menorca		

INCLUIDO EN EL CATÁLOGO DE 1986 ☒ **SÍ** ☐ **NO**

ESTADO DE CONSERVACIÓN	regular
PROTECCIÓN FÍSICA	ninguna
PROPUESTA DE ACTUACIÓN	deforestación
INTERVENCIONES REALIZADAS	

INFORMACIÓN COMPLEMENTARIA

MEDIO FÍSICO

GEOLOGÍA	calcáreo
VEGETACIÓN	matorral alto y abierto
RECURSOS	

RESTOS MUEBLES

tipo de material	datación	observaciones
cerámico		
lítico		
metal/vidrio		
orgánico		

DESCRIPCIÓN COMPLEMENTARIA /TIPOLOGÍA

OBSERVACIONES GENERALES

INFORMACIÓN GRAFICA COMPLEMENTARIA

BIBLIOGRAFÍA

CAMPS, T., ELORDUY,J.: El camp de Menorca. Patrimoni etnològic construït. Consell Insular de Menorca. Aj. de Ciutadella, Sa Nostra.

MOLL, FRANCESC DE BORJA: Diccionari català-valencià-balear

REDACTADA POR Montserrat Anglada y Margarita Sales **FECHA** 2006

CATÁLOGO DE PROTECCIÓN DEL PATRIMONIO HISTÓRICO

AYUNTAMIENTO DE ES CASTELL

CÓDIGO DE IDENTIFICACIÓN BTP-E02

ELEMENTO ETNOLÓGICO

DENOMINACIÓN Pozo con motor de Sa Casa Nova

REGIMEN JURÍDICO Privado Particular

PROPIETARIO Vicecónsul Británica

DOMICILIO

USO ACTUAL uso extractivo

TIPOLOGÍA DE ENTIDADES POZO

CRONOLOGÍA s. XIX-XX

DESCRIPCIÓN

Pozo con motor, del que se había sacado agua con arcaduces. Tiene una profundidad de 45 metros y un estanque asociado con abrevaderos. Hay muchos canales in situ, un tramo de los cuales es aéreo. Está en uso, mediante el bombeo del agua con un motor. Se conservan las estructuras más antiguas del pozo (los rodillos metálicos) aunque no se usan.

LOCALIZACIÓN Biniatap

ACCESO Camino de Biniatap

UBICACIÓN aire libre **TOPOGRAFÍA** plano

COORD. UTM x 609 388

y 4 414 949

ALTITUD 42 **metros**



ESTADO DE CONSERVACIÓN destruido en gran parte

PROTECCIÓN FÍSICA ninguna

PROPUESTA DE ACTUACIÓN limpieza, deforestación y consolidación

INTERVENCIONES REALIZADAS

DISPOSICIONES OFICIALES

TIPO DE BIEN | **FECHA BiC**

ÓRGANO CATALOGANTE	N.º REG. CATÁLOGO	N.º REG. BIC
Ministerio de Educación y Ciencia		
Conselleria de Cultura del Govern balear		
Consell Insular de Menorca		

INCLUIDO EN EL CATÁLOGO DE 1986 ☐ **SÍ** ☒ **NO**

INFORMACIÓN COMPLEMENTARIA

MEDIO FÍSICO

GEOLOGÍA calcáreo

VEGETACIÓN

RECURSOS hídricos

RESTOS MUEBLES

tipo de material	datación	observaciones
cerámico		
lítico		
metal/vidrio		
orgánico		

DESCRIPCIÓN COMPLEMENTARIA /TIPOLOGÍA

BIBLIOGRAFÍA

OBSERVACIONES GENERALES

Consta en el *Inventari hidràulic de Menorca* elaborado por la UAB con el código BTP/E01

INFORMACIÓN GRÁFICA COMPLEMENTARIA



REDACTADA POR Montserrat Anglada y Margarita Sales **FECHA** 2006

CATÁLOGO DE PROTECCIÓN DEL PATRIMONIO HISTÓRICO

AYUNTAMIENTO DE ES CASTELL

CÓDIGO DE IDENTIFICACIÓN BTP-E03

ELEMENTO ETNOLÓGICO

DENOMINACIÓN Sínia de s'Hort den Xandru

REGIMEN JURÍDICO Privado Particular

PROPIETARIO Família Mercadal Arguimbau

DOMICILIO c.Anunciació, 12 Maó

USO ACTUAL uso extractivo

TIPOLOGÍA DE ENTIDADES SÍNIA

CRONOLOGÍA s.XIX-XX | CONTEMPORÁNEO

DESCRIPCIÓN

Sínia con dos estanques de riego asociados. De la estructura de la *sínia* solo queda el pozo, aunque también hay muchos canales conservados in situ. Actualmente está en uso mediante un pozo con motor. La estructura de la *sínia* está muy cubierta de vegetación. Los estanques también se usan hoy en día.

LOCALIZACIÓN Biniatap

ACCESO Camino de Biniatap

UBICACIÓN aire libre **TOPOGRAFÍA** plano

COORD. UTM x 609639 y 4 414 615 **ALTITUD** 40 metros



ESTADO DE CONSERVACIÓN destruido en gran parte

PROTECCIÓN FÍSICA

PROPUESTA DE ACTUACIÓN limpieza, deforestación y consolidación

INTERVENCIONES REALIZADAS

DISPOSICIONES OFICIALES

TIPO DE BIEN | **FECHA BiC**

ÓRGANO CATALOGANTE	N.º REG. CATÁLOGO	N.º REG. BIC
Ministerio de Educación y Ciencia		
Conselleria de Cultura del Govern balear		
Consell Insular de Menorca		

INCLUIDO EN EL CATÁLOGO DE 1986 ☐ SÍ ☒ NO

INFORMACIÓN COMPLEMENTARIA

MEDIO FÍSICO

GEOLOGÍA	calcáreo
VEGETACIÓN	matorral bajo y abierto
RECURSOS	hídricos

RESTOS MUEBLES

tipo de material	datación	observaciones
cerámico		
lítico		
metal/vidrio		
orgánico		

DESCRIPCIÓN COMPLEMENTARIA /TIPOLOGÍA

OBSERVACIONES GENERALES

Consta en el *Inventari hidràulic de Menorca* elaborado por la UAB con el código BTP/E02

INFORMACIÓN GRÁFICA COMPLEMENTARIA

BIBLIOGRAFÍA

REDACTADA POR Montserrat Anglada y Margarita Sales **FECHA** 2007

CATÁLOGO DE PROTECCIÓN DEL PATRIMONIO HISTÓRICO

AYUNTAMIENTO DE ES CASTELL

CÓDIGO DE IDENTIFICACIÓN BTP-E04

ELEMENTO ETNOLÓGICO

DENOMINACIÓN Barracas s'Hort den Xandru

REGIMEN JURÍDICO Privado Particular

PROPIETARIO Joan Mercadal Arguimbau

DOMICILIO Binicodrell de Baix, Camí d'Atalis s/n 07749 Es Migjorn Gran

USO ACTUAL indefinido

TIPOLOGÍA DE ENTIDADES BOYERA

CRONOLOGÍA Indeterminada | MODERNO

DESCRIPCIÓN
Boyera de piedra seca con cubierta de madera y *marès* a dos aguas.

LOCALIZACIÓN Biniatap

ACCESO Camino de Biniatap

UBICACIÓN aire libre **TOPOGRAFÍA** plano

COORD. UTM x 609 602 y 4 414 581 **ALTITUD** 40 metros



ESTADO DE CONSERVACIÓN regular

PROTECCIÓN FÍSICA ninguna

PROPUESTA DE ACTUACIÓN limpieza, deforestación y consolidación

INTERVENCIONES REALIZADAS

DISPOSICIONES OFICIALES

TIPO DE BIEN | **FECHA BiC**

ÓRGANO CATALOGANTE	N.º REG. CATÁLOGO	N.º REG. BIC
Ministerio de Educación y Ciencia		
Conselleria de Cultura del Govern balear		
Consell Insular de Menorca		

INCLUIDO EN EL CATÁLOGO DE 1986 ☐ SÍ ☒ NO

INFORMACIÓN COMPLEMENTARIA

MEDIO FÍSICO

GEOLOGÍA calcáreo

VEGETACIÓN matorral alto y abierto.

RECURSOS

RESTOS MUEBLES

tipo de material	datación	observaciones
cerámico		
lítico		
metal/vidrio		
orgánico		

DESCRIPCIÓN COMPLEMENTARIA /TIPOLOGÍA

BIBLIOGRAFÍA

OBSERVACIONES GENERALES

INFORMACIÓN GRÁFICA COMPLEMENTARIA



REDACTADA POR Jesús Cardona y Jordi Gordillo **FECHA** 2015

CATÁLOGO DE PROTECCIÓN DEL PATRIMONIO HISTÓRICO

AYUNTAMIENTO DE ES CASTELL

CÓDIGO DE IDENTIFICACIÓN CAC-E01

ELEMENTO ETNOLÓGICO

DENOMINACIÓN Cuevas de pescadores

REGIMEN JURÍDICO Privado Particular

PROPIETARIO Compartida

DOMICILIO

USO ACTUAL bar, restaurante y similares y almacenes

TIPOLOGÍA DE ENTIDADES cuevas de pescadores

CRONOLOGÍA Indeterminada

DESCRIPCIÓN

Conjunto de cuevas artificiales excavadas en la roca, normalmente compuestas por un solo espacio interior, a veces rectangular y otras redondeadas en forma de ábside. Algunas cuevas tienen una pequeña ventana de ventilación junto a la puerta y también banco de obra. Estas cuevas han sido utilizadas tradicionalmente por los pescadores como almacenes, pero desde hace unos años se utilizan como locales de restauración.

LOCALIZACIÓN Cala Corb

ACCESO Cala Corb

UBICACIÓN cala en entorno urbano **TOPOGRAFÍA** plano pared rocosa/vertiente

COORD. UTM x 610 345 y 4415582 **ALTITUD** 3 **metros**



TIPO DE BIEN

DISPOSICIONES OFICIALES

FECHA BiC

ÓRGANO CATALOGANTE

ÓRGANO CATALOGANTE	N.º REG. CATÁLOGO	N.º REG. BIC
Ministerio de Educación y Ciencia		
Conselleria de Cultura del Govern balear		
Consell Insular de Menorca		

INCLUIDO EN EL CATÁLOGO DE 1986 ☒ SÍ ☐ NO

ESTADO DE CONSERVACIÓN regular/reutilizaciones

PROTECCIÓN FÍSICA mantenimiento

PROPUESTA DE ACTUACIÓN mantenimiento

INTERVENCIONS REALITZADES

INFORMACIÓN COMPLEMENTARIA

MEDIO FÍSICO

GEOLOGÍA calcarenitas

VEGETACIÓN

RECURSOS

RESTOS MUEBLES

tipo de material	datación	observaciones
cerámico		
lítico		
metal/vidrio		
orgánico		

DESCRIPCIÓN COMPLEMENTARIA /TIPOLOGÍA

BIBLIOGRAFÍA

OBSERVACIONES GENERALES

INFORMACIÓN GRÁFICA COMPLEMENTARIA

REDACTADA POR Montserrat Anglada y Margarita Sales **FECHA** 2006

CATÁLOGO DE PROTECCIÓN DEL PATRIMONIO HISTÓRICO

AYUNTAMIENTO DE ES CASTELL

CÓDIGO DE IDENTIFICACIÓN CAF-E01

ELEMENTO ETNOLÓGICO

DENOMINACIÓN Hitos del término Es Castell - Maó

REGIMEN JURÍDICO Público

PROPIETARIO

DOMICILIO

USO ACTUAL

TIPOLOGÍA DE ENTIDADES MOJÓN

CRONOLOGÍA s.XIX-XX CONTEMPORÁNEO

DESCRIPCIÓN

Se reconoce un mojón de piedra y mortero de cal, de forma paralelepípeda rectangular de base cuadrada de un metro de lado, con una altura de un metro treinta y cinco centímetros.

Lleva grabadas en la parte superior las iniciales TM hacia la parte de Maó y VC hacia la parte de Es Castell; también lleva grabado el nombre de "Lorenzo Melia Gil 1958" hacia la parte de cala Figuera.

LOCALIZACIÓN Camí Verd

ACCESO Cruce Camí Verd hasta su unión con el eje de la carretera de Es Castell a Maó

UBICACIÓN aire libre **TOPOGRAFÍA**

COORD. UTM x 609 092.85 y 4 415 767.79 **ALTITUD** 19,50 **metros**



DISPOSICIONES OFICIALES

TIPO DE BIEN	FECHA BiC

ÓRGANO CATALOGANTE	N.º REG. CATÁLOGO	N.º REG. BIC
Ministerio de Educación y Ciencia		
Conselleria de Cultura del Govern balear		
Consell Insular de Menorca		

INCLUIDO EN EL CATÁLOGO DE 1986 ☐ **SÍ** ☐ **NO**

ESTADO DE CONSERVACIÓN	bueno
PROTECCIÓN FÍSICA	ninguna
PROPUESTA DE ACTUACIÓN	mantenimiento
INTERVENCIONES REALIZADAS	

INFORMACIÓN COMPLEMENTARIA

MEDIO FÍSICO

GEOLOGÍA	
VEGETACIÓN	
RECURSOS	

RESTOS MUEBLES

tipo de material	datación	observaciones
cerámico		
lítico		
metal/vidrio		
orgánico		

DESCRIPCIÓN COMPLEMENTARIA /TIPOLOGÍA

Nota: mojones referidos en el acta de la operación practicada para reconocer la línea del término y señalar los mojones en los términos municipales de Sant Lluís y Es Castell efectuados por el Servicio Geográfico del Ejército y representaciones de los municipios mencionados en el año 1955.

CAF-E01: MOJÓN 6

OBSERVACIONES GENERALES

Está bastante bien conservado.

INFORMACIÓN GRÁFICA COMPLEMENTARIA

BIBLIOGRAFÍA

MARÍ, AMADOR: "Els camins del terme des Castell" Revista s'Auba. 2003

MARÍ, AMADOR: "Les Fites: la delimitació del terme des Castell" Revista s'Auba. 2007

REDACTADA POR Jesús Cardona y Jordi Gordillo **FECHA** 2015

CATÁLOGO DE PROTECCIÓN DEL PATRIMONIO HISTÓRICO

AYUNTAMIENTO DE ES CASTELL

CÓDIGO DE IDENTIFICACIÓN CAF-E02

ELEMENTO ETNOLÓGICO

DENOMINACIÓN Hitos del término Es Castell - Maó

REGIMEN JURÍDICO Público

PROPIETARIO

DOMICILIO

USO ACTUAL

TIPOLOGÍA DE ENTIDADES MOJÓN

CRONOLOGÍA s.XIX-XX CONTEMPORÁNEO

DESCRIPCIÓN
Se reconoce como mojón una cruz grabada a cincel en la roca del acantilado que forma el límite este de cala Figuera.

LOCALIZACIÓN Cala Figuera

ACCESO Por Cala Figuera

UBICACIÓN aire libre **TOPOGRAFÍA**

COORD. UTM x 609 122 y 4 415 813

ALTITUD 10 metros



DISPOSICIONES OFICIALES

TIPO DE BIEN | **FECHA BiC**

ESTADO DE CONSERVACIÓN

PROTECCIÓN FÍSICA ninguna

PROPUESTA DE ACTUACIÓN conservación de los elementos

INTERVENCIONES REALIZADAS

ÓRGAN OCATALOGANTE	N.º REG. CATÁLOGO	N.º REG. BIC
Ministerio de Educación y Ciencia		
Conselleria de Cultura del Govern balear		
Consell Insular de Menorca		

INCLUIDO EN EL CATÁLOGO DE 1986 ☐ SÍ ☐ NO

INFORMACIÓN COMPLEMENTARIA

MEDIO FÍSICO

GEOLOGÍA

VEGETACIÓN

RECURSOS

RESTOS MUEBLES

tipo de material	datación	observaciones
cerámico		
lítico		
metal/vidrio		
orgánico		

DESCRIPCIÓN COMPLEMENTARIA /TIPOLOGÍA
Nota: mojones referidos en el acta de la operación practicada para reconocer la línea del término y señalar los mojones en los términos municipales de Sant Lluís y Es Castell efectuados por el Servicio Geográfico del Ejército y representaciones de los municipios mencionados en el año 1955.
CAF-E02: MOJÓN 7

BIBLIOGRAFÍA
MARÍ, AMADOR: "Els camins del terme des Castell" Revista s'Auba. 2003

MARÍ, AMADOR: "Les Fites: la delimitació del terme des Castell" Revista s'Auba. 2007

OBSERVACIONES GENERALES
Hito desaparecido, se proporcionan sus coordenadas como testimonio de su ubicación.

INFORMACIÓN GRÁFICA COMPLEMENTARIA

REDACTADA POR Jesús Cardona y Jordi Gordillo **FECHA** 2015

CATÁLOGO DE PROTECCIÓN DEL PATRIMONIO HISTÓRICO

AYUNTAMIENTO DE ES CASTELL

CÓDIGO DE IDENTIFICACIÓN CAF-E03

ELEMENTO ETNOLÓGICO

DENOMINACIÓN Hitos del término Es Castell - Maó

REGIMEN JURÍDICO Público

PROPIETARIO

DOMICILIO

USO ACTUAL

TIPOLOGÍA DE ENTIDADES MOJÓN

CRONOLOGÍA s.XIX-XX CONTEMPORÁNEO

DESCRIPCIÓN
Se reconoce como mojón una cruz de aproximadamente 25 cm grabada a cincel en una losa de piedra viva de unos 70 x 95 cm, que forma ángulo con el escalón superior en el extremo sur de la escalinata situada en la parte sudeste de cala Figuera hacia el mar.

LOCALIZACIÓN Cala Figuera

ACCESO Por Cala Figuera

UBICACIÓN aire libre **TOPOGRAFÍA**

COORD. UTM x 609 140.56
y 4 415 906.97

ALTITUD 1 metros



DISPOSICIONES OFICIALES

TIPO DE BIEN	FECHA BiC

ÓRGANO CATALOGANTE	N.º REG. CATÁLOGO	N.º REG. BIC
Ministerio de Educación y Ciencia		
Conselleria de Cultura del Govern balear		
Consell Insular de Menorca		

INCLUIDO EN EL CATÁLOGO DE 1986 ☐ SÍ ☐ NO

ESTADO DE CONSERVACIÓN	regular
PROTECCIÓN FÍSICA	ninguna
PROPUESTA DE ACTUACIÓN	conservación de los elementos
INTERVENCIONES REALIZADAS	

INFORMACIÓN COMPLEMENTARIA

MEDIO FÍSICO

GEOLOGÍA	
VEGETACIÓN	
RECURSOS	

RESTOS MUEBLES

tipo de material	datación	observaciones
cerámico		
lítico		
metal/vidrio		
orgánico		

DESCRIPCIÓN COMPLEMENTARIA /TIPOLOGÍA
Nota: mojones referidos en el acta de la operación practicada para reconocer la línea del término y señalar los mojones en los términos municipales de Sant Lluís y Es Castell efectuados por el Servicio Geográfico del Ejército y representaciones de los municipios mencionados en el año 1955.
CAF-E03: MOJÓN 8

BIBLIOGRAFÍA
MARÍ, AMADOR: "Els camins del terme des Castell" Revista s'Auba. 2003

MARÍ, AMADOR: "Les Fites: la delimitació del terme des Castell" Revista s'Auba. 2007

OBSERVACIONES GENERALES
Esta losa forma parte del empedrado del muelle de cala Figuera. Sería conveniente remarcarla mejor, ya que cuando se renueve el empedrado del muelle podría desaparecer por desconocimiento.

INFORMACIÓN GRÁFICA COMPLEMENTARIA

REDACTADA POR Jesús Cardona y Jordi Gordillo **FECHA** 2015

CATÁLOGO DE PROTECCIÓN DEL PATRIMONIO HISTÓRICO

AYUNTAMIENTO DE ES CASTELL

CÓDIGO DE IDENTIFICACIÓN CAS-E01

ELEMENTO ETNOLÓGICO

DENOMINACIÓN Molino de Camí de Maó

REGIMEN JURÍDICO Privado Particular

PROPIETARIO F. Sintes Obrador

DOMICILIO desconocido

USO ACTUAL indefinido

TIPOLOGÍA DE ENTIDADES MOLINO DE VIENTO HARINERO

CRONOLOGÍA Indeterminada

DESCRIPCIÓN

Antiguo molino de viento harinero recientemente restaurado con funciones ornamentales. Cuenta con una estructura de madera por cubrimiento, aspas y una construcción anexa para almacén.

LOCALIZACIÓN Entrada del pueblo de Es Castell

ACCESO Carretera Maó- Es Castell

UBICACIÓN aire libre **TOPOGRAFÍA** alto

COORD. UTM x 609 864

y 4 415 500

ALTITUD 24 metros



ESTADO DE CONSERVACIÓN destruido en gran parte/ presenta grafitis

PROTECCIÓN FÍSICA ninguna

PROPUESTA DE ACTUACIÓN consolidación de los elementos

INTERVENCIONES REALIZADAS

DISPOSICIONES OFICIALES

TIPO DE BIEN | **FECHA BiC**

ÓRGANO CATALOGANTE	N.º REG. CATÁLOGO	N.º REG. BIC
Ministerio de Educación y Ciencia		
Conselleria de Cultura del Govern balear		
Consell Insular de Menorca		

INCLUIDO EN EL CATÁLOGO DE 1986 ☒ SÍ ☐ NO

INFORMACIÓN COMPLEMENTARIA

MEDIO FÍSICO

GEOLOGÍA

VEGETACIÓN matorral bajo

RECURSOS

RESTOS MUEBLES

tipo de material	datación	observaciones
cerámico		
lítico		
metal/vidrio		
orgánico		

DESCRIPCIÓN COMPLEMENTARIA /TIPOLOGÍA

OBSERVACIONES GENERALES

Dada su situación privilegiada, la restauración del molino ha mejorado la imagen de la entrada del pueblo pudiéndose convertir en uno de los iconos relacionados con el pueblo.

INFORMACIÓN GRÁFICA COMPLEMENTARIA



BIBLIOGRAFÍA

BARBER BARCELÓ,M.(1961):San Lluis y sus molinos de viento. Revista de Menorca.

LOPEZ PONS, A.-MURILLO ORFILA, J.(1990): Assaig de catalogació dels molins de vent fariners de l'illa de Menorca. Treballs del Museu de Menorca, 10. Conselleria de cultura, educació i esports del Govern balear; Maó.

COLL, J. (1981): Inventario de los antiguos molinos harineros de la isla de Menorca. COAB. Maó.

MASCARÓ PASSARIUS, J.(1930): Geografía e Historia de Menorca. T.IV Ciutadella

Página menorquina del bien público. Maó.

REDACTADA POR Montserrat Anglada y Margarita Sales **FECHA** 2006

CATÁLOGO DE PROTECCIÓN DEL PATRIMONIO HISTÓRICO

AYUNTAMIENTO DE ES CASTELL

CÓDIGO DE IDENTIFICACIÓN CSE-E01

ELEMENTO ETNOLÓGICO

DENOMINACIÓN Camino empedrado

REGIMEN JURÍDICO Público

PROPIETARIO Consell Insular

DOMICILIO Pça de la Biosfera s/n Urb. Malbúger Maó

USO ACTUAL cultural

TIPOLOGÍA DE ENTIDADES CAMINO EMPEDRADO

CRONOLOGÍA Indeterminada | MODERNO

DESCRIPCIÓN

Tramo de camino rural de estructura curvilínea que formaría parte del camino antiguo de bajada a la cala. Los márgenes son de piedras más grandes. A un lado del camino se encuentra una cueva (ver ficha 72). Actualmente está habilitado para poder hacer la bajada a la cala e ir a pie al Fuerte de Marlborough. El camino rural continúa al otro lado de la cala (actualmente Camí de Cavalls) y conduce a Binissaida.

LOCALIZACIÓN Cala Sant Esteve

ACCESO carretera de Cala Sant Esteve, 2.º camino a la derecha

UBICACIÓN aire libre **TOPOGRAFIA** vertiente

COORD. UTM x 611 169 y 4 413 679 **ALTITUD** 9 **metros**



DISPOSICIONES OFICIALES

TIPO DE BIEN | **FECHA BiC**

ÓRGANO CATALOGANTE	**N.º REG. CATÁLOGO**	**N.º REG. BIC**
Ministerio de Educación y Ciencia		
Conselleria de Cultura del Govern balear		
Consell Insular de Menorca		

INCLUIDO EN EL CATÁLOGO DE 1986 ☒ **SÍ** ☐ **NO**

ESTADO DE CONSERVACIÓN	bueno
PROTECCIÓN FÍSICA	limpieza i mantenimiento
PROPUESTA DE ACTUACIÓN	
INTERVENCIONES REALIZADAS	limpieza, consolidación y señalización

INFORMACIÓN COMPLEMENTARIA

MEDIO FÍSICO

GEOLOGÍA	
VEGETACIÓN	matorral alto y bajo
RECURSOS	hídrico (barranco)

RESTOS MUEBLES

tipo de material	datación	observaciones
cerámico		En la parte de arriba se encontró un trozo de tégula romana, hecho que hizo pensar a Mascaró Pasarius que podría tener su origen en una calzada romana.
lítico		
metal/vidrio		
orgánico		

DESCRIPCIÓN COMPLEMENTARIA /TIPOLOGÍA

OBSERVACIONES GENERALES

INFORMACIÓN GRAFICA COMPLEMENTARIA



BIBLIOGRAFÍA

MASCARÓ PASSARIUS. J- DE NICOLAS. J: Geografía e historia de Menorca. T.III. Pág. 101.

CAMPS, T., ELORDUY, J.: El camp de Menorca. Patrimoni etnològic construït. Consell Insular de Menorca. Aj. de Ciutadella, Sa Nostra.

MOLL, FRANCESC DE BORJA: Diccionari català-valencià-balear

V.V.A.A.: ENCICLOPÈDIA DE MENORCA. Antropología. T.XIV

REDACTADA POR Montserrat Anglada y Margarita Sales **FECHA** 2006

CATÁLOGO DE PROTECCIÓN DEL PATRIMONIO HISTÓRICO

AYUNTAMIENTO DE ES CASTELL

CÓDIGO DE IDENTIFICACIÓN CSE-E02

ELEMENTO ETNOLÓGICO

DENOMINACIÓN Horno de fundición

REGIMEN JURÍDICO Privado

PROPIETARIO Cala Sant Esteban S. A.

DOMICILIO c/ Obispo Severo,13 (07720) Es Castell

USO ACTUAL indefinido

TIPOLOGÍA DE ENTIDADES HORNO DE CAL

CRONOLOGÍA s.XVIII

LOCALIZACIÓN Punta de's Migjorn Cala Sant Esteve

ACCESO camino de cala Sant Esteve, al final de la cala

UBICACIÓN aire libre **TOPOGRAFÍA** plano pared rocosa/vertiente

COORD. UTM x 611 648 y 4 413 547 **ALTITUD** 6 **metros**

DESCRIPCIÓN

Construcción semiempotrada en el peñasco de planta casi circular. La parte construida está realizada con sillares de forma regular; hecho de *marès* y rematado en la parte superior. Consta de tres aberturas en forma de arco de medio punto, algunos de los cuales son ciegos, y otros permiten la entrada a la parte baja del horno. La parte del horno en sí es abocinada teniendo en la parte más alta el diámetro mayor. Esta parte es de ladrillos refractarios.
Actualmente ubicado en un entorno de casitas de segunda residencia, con un paisaje de cantera de extracción de la Punta des Migjorn. Situado a 100 metros del Fuerte de Malborough.
Perceptible desde la salida de la cala.



DISPOSICIONES OFICIALES

TIPO DE BIEN | **FECHA BiC**

ESTADO DE CONSERVACIÓN dañado

PROTECCIÓN FÍSICA ninguna

PROPUESTA DE ACTUACIÓN restauración y consolidación de los elementos

INTERVENCIONES REALIZADAS

ÓRGANO CATALOGANTE	N.º REG. CATÁLOGO	N.º REG. BIC
Ministerio de Educación y Ciencia		
Conselleria de Cultura del Govern balear		
Consell Insular de Menorca		

INCLUIDO EN EL CATÁLOGO DE 1986 ☒ **SÍ** ☐ **NO**

INFORMACIÓN COMPLEMENTARIA

MEDIO FÍSICO

GEOLOGÍA	calcarenitas
VEGETACIÓN	matorral alto y abierto
RECURSOS	hídricos (barranco) y defensivos (Torre d'en Penjat)

RESTOS MUEBLES

tipo de material	datación	observaciones
cerámico		
lítico		
metal/vidrio		
orgánico		

OBSERVACIONES GENERALES

DESCRIPCIÓN COMPLEMENTARIA /TIPOLOGÍA

La tipología de horno corresponde a un espacio central circular recubierto de material refractario y paso perimetral con varias bocas (aberturas en la parte inferior) para alimentar el fuego.

INFORMACIÓN GRÁFICA COMPLEMENTARIA





BIBLIOGRAFÍA

REDACTADA POR Montserrat Anglada y Margarita Sales **FECHA** 2006

CATÁLOGO DE PROTECCIÓN DEL PATRIMONIO HISTÓRICO

AYUNTAMIENTO DE ES CASTELL

CÓDIGO DE IDENTIFICACIÓN CSE-E03

ELEMENTO ETNOLÓGICO

DENOMINACIÓN Caseta para barca de Urbina

REGIMEN JURÍDICO Privado Particular

PROPIETARIO

DOMICILIO

USO ACTUAL

TIPOLOGÍA DE ENTIDADES CASETA VORERA DE BARCA

CRONOLOGÍA s.XX

DESCRIPCIÓN

Caseta para barca. Pedro Urbina era albañil de Es Castell. Construyó este puente para barca. Construcción de planta rectangular con paredes de piedra y mortero y cubierta con bóveda de cañón hecha con piezas de *marès* que le da nombre al puente. Las puertas son reaprovechadas. En la parte superior tiene una abertura para la ventilación del interior, que es de un solo espacio.

LOCALIZACIÓN Cala Sant Esteve

ACCESO Camino cala Sant Esteve

UBICACIÓN aire libre **TOPOGRAFÍA** costa

COORD. UTM x 611 554

y 4 413 677

ALTITUD 0 **metros**



DISPOSICIONES OFICIALES

TIPO DE BIEN | **FECHA BiC**

ESTADO DE CONSERVACIÓN	bueno
PROTECCIÓN FÍSICA	ninguna
PROPUESTA DE ACTUACIÓN	restauración/ mantenimiento
INTERVENCIONES REALIZADAS	

ÓRGANO CATALOGANTE	**N.º REG. CATÁLOGO**	**N.º REG. BIC**
Ministerio de Educación y Ciencia		
Conselleria de Cultura del Govern balear		
Consell Insular de Menorca		

INCLUIDO EN EL CATÁLOGO DE 1986 ☐ **SÍ** ☒ **NO**

INFORMACIÓN COMPLEMENTARIA

MEDIO FÍSICO

GEOLOGÍA	
VEGETACIÓN	
RECURSOS	

RESTOS MUEBLES

tipo de material	datación	observaciones
cerámico		
lítico		
metal/vidrio		
orgánico		

DESCRIPCIÓN COMPLEMENTARIA /TIPOLOGÍA

BIBLIOGRAFÍA

Inventario de *casetes de vorera* del Consell Insular

OBSERVACIONES GENERALES

INFORMACIÓN GRÁFICA COMPLEMENTARIA



REDACTADA POR Montserrat Anglada y Margarita Sales **FECHA** 2006

CATÁLOGO DE PROTECCIÓN DEL PATRIMONIO HISTÓRICO

AYUNTAMIENTO DE ES CASTELL

CÓDIGO DE IDENTIFICACIÓN CSE-E04

ELEMENTO ETNOLÓGICO

DENOMINACIÓN **Caseta para barca de Jaume LLopis**

LOCALIZACIÓN Cala Sant Esteve

REGIMEN JURÍDICO Privado Particular

ACCESO camino de cala Sant Esteve

PROPIETARIO Jaume Llopis

UBICACIÓN aire libre **TOPOGRAFÍA** costa

DOMICILIO

USO ACTUAL

COORD. UTM x 611 543 y 4 413 800 **ALTITUD** 0 **metros**

TIPOLOGÍA DE ENTIDADES CASETA VORERA DE BARCA

CRONOLOGÍA años 50 s. XX



DESCRIPCIÓN

Puente para guardar la barca.

Hacia los años 50 se construyó este puente para guardar la barca. Pequeño vivero para guardar pescado fresco con agua del mar que entra y sale constantemente. Construcción de planta rectangular (16 x 5 m) hecha de piedra y cubierta con bóveda de *marès*, el que le da el nombre de puente.

Puerta de dos hojas de madera pintada de verde.

DISPOSICIONES OFICIALES

TIPO DE BIEN | **FECHA BiC**

ESTADO DE CONSERVACIÓN bueno

PROTECCIÓN FÍSICA ninguna

PROPUESTA DE ACTUACIÓN mantenimiento y conservación de estructura

INTERVENCIONES REALIZADAS

ÓRGANO CATALOGANTE	N.º REG. CATÁLOGO	N.º REG. BIC
Ministerio de Educación y Ciencia		
Conselleria de Cultura del Govern balear		
Consell Insular de Menorca		

INCLUIDO EN EL CATÁLOGO DE 1986 ☐ **SÍ** ☒ **NO**

INFORMACIÓN COMPLEMENTARIA

MEDIO FÍSICO

GEOLOGÍA

VEGETACIÓN

RECURSOS

OBSERVACIONES GENERALES

RESTOS MUEBLES

tipo de material	datación	observaciones
cerámico		
lítico		
metal/vidrio		
orgánico		

INFORMACIÓN GRÁFICA COMPLEMENTARIA

DESCRIPCIÓN COMPLEMENTARIA /TIPOLOGÍA

BIBLIOGRAFÍA

Inventario de *casetes de vorera* del Consell Insular

REDACTADA POR Montserrat Anglada y Margarita Sales **FECHA** 2006

CATÁLOGO DE PROTECCIÓN DEL PATRIMONIO HISTÓRICO

AYUNTAMIENTO DE ES CASTELL

CÓDIGO DE IDENTIFICACIÓN CSE-E05

ELEMENTO ETNOLÓGICO

DENOMINACIÓN Cueva de Llobera

REGIMEN JURÍDICO Privado Particular

PROPIETARIO

DOMICILIO

USO ACTUAL

TIPOLOGÍA DE ENTIDADES CASETA VORERA DE BARCA

CRONOLOGÍA s. XX

DESCRIPCIÓN
Cueva excavada en la roca para guardar la barca. Se cierra con una puerta de doble hoja. La fachada de la cueva se cierra con piedras de *marès* talladas.

LOCALIZACIÓN Cala Sant Esteve

ACCESO camino de cala Sant Esteve

UBICACIÓN aire libre **TOPOGRAFÍA** costa

COORD. UTM x 611 537
y 4 413 680

ALTITUD 0 **metros**



DISPOSICIONES OFICIALES

TIPO DE BIEN | **FECHA BiC**

ÓRGANO CATALOGANTE	**N.º REG. CATÁLOGO**	**N.º REG. BIC**
Ministerio de Educación y Ciencia		
Conselleria de Cultura del Govern balear		
Consell Insular de Menorca		

INCLUIDO EN EL CATÁLOGO DE 1986 ☐ **SÍ** ☒ **NO**

ESTADO DE CONSERVACIÓN bueno

PROTECCIÓN FÍSICA ninguna

PROPUESTA DE ACTUACIÓN mantenimiento

INTERVENCIONES REALIZADAS

INFORMACIÓN COMPLEMENTARIA

MEDIO FÍSICO

GEOLOGÍA

VEGETACIÓN

RECURSOS

RESTOS MUEBLES

tipo de material	datación	observaciones
cerámico		
lítico		
metal/vidrio		
orgánico		

DESCRIPCIÓN COMPLEMENTARIA /TIPOLOGÍA

OBSERVACIONES GENERALES

INFORMACIÓN GRÁFICA COMPLEMENTARIA

BIBLIOGRAFÍA
Inventario de *casetes de vorera* del Consell Insular

REDACTADA POR Montserrat Anglada y Margarita Sales **FECHA** 2006

CATÁLOGO DE PROTECCIÓN DEL PATRIMONIO HISTÓRICO

AYUNTAMIENTO DE ES CASTELL

CÓDIGO DE IDENTIFICACIÓN CSE-E07

ELEMENTO ETNOLÓGICO

DENOMINACIÓN **Pozo al lado del Fuerte de Malborough**

REGIMEN JURÍDICO Público

PROPIETARIO

DOMICILIO

USO ACTUAL uso extractivo

TIPOLOGÍA DE ENTIDADES POZO

CRONOLOGÍA Indeterminada

DESCRIPCIÓN

Pozo de planta cuadrada hecha con bloques de *marès* con estructura cubriente adintelada que mantiene el sistema de poleas y pila. Por el lugar donde está situado (a unos 4 metros del mar, junto al Fuerte de Marlborough) hace pensar que abastecía de agua dulce a la zona de Cala Sant Esteve. Está picado en la roca y conecta con una vena subterránea de agua dulce.

LOCALIZACIÓN Cala Sant Esteve

ACCESO Por cala Sant Esteve

UBICACIÓN aire libre **TOPOGRAFÍA** playa /cala

COORD. UTM x 611 450

y 4 413 669

ALTITUD 4 **metros**



DISPOSICIONES OFICIALES

TIPO DE BIEN	FECHA BiC

ÓRGANO CATALOGANTE	N.º REG. CATÁLOGO	N.º REG. BIC
Ministerio de Educación y Ciencia		
Conselleria de Cultura del Govern balear		
Consell Insular de Menorca		

INCLUIDO EN EL CATÁLOGO DE 1986 ☐ **SÍ** ☒ **NO**

ESTADO DE CONSERVACIÓN	bueno
PROTECCIÓN FÍSICA	ninguna
PROPUESTA DE ACTUACIÓN	conservación de los elementos
INTERVENCIONES REALIZADAS	

INFORMACIÓN COMPLEMENTARIA

MEDIO FÍSICO

GEOLOGÍA	calcáreo
VEGETACIÓN	
RECURSOS	hídricos

RESTOS MUEBLES

tipo de material	datación	observaciones
cerámico		
lítico		
metal/vidrio		
organico		

DESCRIPCIÓN COMPLEMENTARIA /TIPOLOGÍA

OBSERVACIONES GENERALES

INFORMACIÓN GRÁFICA COMPLEMENTARIA

BIBLIOGRAFÍA

MOLL, FRANCESC DE BORJA: Diccionari català-valencià-balear
CAMPS, T., ELORDUY,J.: El camp de Menorca. Patrimoni etnològic construït. Consell Insular de Menorca. Aj. de Ciutadella, Sa Nostra.
FLORIT,F.;SAULEAU,L.(1995): Pedreres de marés. Lítica.
BENNASSAR, I.(1999):"Projecte de Robadones" dentro de Paisatge de les pedreres de Menorca. Restauració i intervencions. Colegio Oficial de Arquitectos.

REDACTADA POR Montserrat Anglada y Margarita Sales **FECHA** 2006

CATÁLOGO DE PROTECCIÓN DEL PATRIMONIO HISTÓRICO

AYUNTAMIENTO DE ES CASTELL

CÓDIGO DE IDENTIFICACIÓN CSE-E08

ELEMENTO ETNOLÓGICO

DENOMINACIÓN **Zona de canteras, pequeños hornos y camino empedrado**

REGIMEN JURÍDICO

PROPIETARIO

DOMICILIO

USO ACTUAL indefinido

TIPOLOGÍA DE ENTIDADES CANTERA ANTIGUA

CRONOLOGÍA

DESCRIPCIÓN

Conjunto de canteras subterráneas de *marès* excavadas en la roca situadas al mismo nivel del barranco. Las entradas son irregulares. La más grande tiene una plataforma para descender al interior rodeada de una pared seca.
La primera sala está formada por paredes curvadas.

LOCALIZACIÓN Cala Sant Esteve

ACCESO Por el barranco izquierdo de cala Sant Esteve

UBICACIÓN aire libre **TOPOGRAFÍA** pared barranco

COORD. UTM x 611 114 y 4 413 415 **ALTITUD** 12 **metros**



DISPOSICIONES OFICIALES

TIPO DE BIEN **FECHA BiC**

ÓRGANO CATALOGANTE	**N.º REG. CATÁLOGO**	**N.º REG. BIC**
Ministerio de Educación y Ciencia		
Conselleria de Cultura del Govern balear		
Consell Insular de Menorca		

INCLUIDO EN EL CATÁLOGO DE 1986 ☐ **SÍ** ☒ **NO**

ESTADO DE CONSERVACIÓN	malo
PROTECCIÓN FÍSICA	ninguna
PROPUESTA DE ACTUACIÓN	incluir en los inventarios oficiales
INTERVENCIONES REALIZADAS	

INFORMACIÓN COMPLEMENTARIA

MEDIO FÍSICO

GEOLOGÍA	calcáreo
VEGETACIÓN	matorral
RECURSOS	barranco

RESTOS MUEBLES

tipo de material	datación	observaciones
cerámico		
lítico		
metal/vidrio		
orgánico		

DESCRIPCIÓN COMPLEMENTARIA /TIPOLOGÍA

OBSERVACIONES GENERALES

Ver Plan Sectorial de Canteras.

INFORMACIÓN GRÁFICA COMPLEMENTARIA



BIBLIOGRAFÍA

FLORIT,F.;SAULEAU,L.(1995) :Pedreres de marès. Lítica.
BENNASSAR,I.(1999):"Projecte de Robadones" dentro de Paisatge de les pedreres de Menorca. Restauració i intervencions. Colegio Oficial de Arquitectos.
MOLL, FRANCESC DE BORJA: Diccionari català-valencià-balear
CAMPS, T., ELORDUY, J.: El camp de Menorca. Patrimoni etnològic construït. Consell Insular de Menorca. Aj. de Ciutadella, Sa Nostra.

REDACTADA POR Montserrat Anglada y Margarita Sales **FECHA** 2007

CATÁLOGO DE PROTECCIÓN DEL PATRIMONIO HISTÓRICO

AYUNTAMIENTO DE ES CASTELL

CÓDIGO DE IDENTIFICACIÓN CSE-E09

ELEMENTO ETNOLÓGICO

DENOMINACIÓN Trincheras excavadas en la roca

REGIMEN JURÍDICO Zona Marítimo-terrestre

PROPIETARIO Cala Sant Esteban S. A.

DOMICILIO c/ Obispo Severo,13 (07720) Es Castell

USO ACTUAL indefinido

TIPOLOGÍA DE ENTIDADES INDETERMINADO HABITACIÓN

CRONOLOGÍA Indeterminada

DESCRIPCIÓN

Conjunto de dependencias excavadas en la roca con diferentes habitaciones situado en una plataforma calcárea muy arenosa. Consta de dos cámaras o habitaciones diferenciadas por un muro de sillares y que comunican entre ellas por una ventana y una puerta. En las paredes aparecen diferentes agujeros excavados de diferentes formas utilizados para vivir. En la dependencia de la derecha se observa una canalización con un orificio que podría funcionar como letrina. El interior tiene restos de cal en sus paredes, hecho que hace pensar que allí se vivía o se realizaban estancias. Delante de la cueva hay una "piscina" de agua excavada en la roca de unos 2 x 1,5 metros y de forma ovalada alargada.
Entre esta cueva (a unos 150 metros) y la Torre d'en Penjat hay una escalera picada en la roca.

LOCALIZACIÓN Cala Sant Esteve

ACCESO Cala Sant Esteve, Punta del Migjorn (a 500 m de Torre d'en Penjat)

UBICACIÓN aire libre **TOPOGRAFÍA** costa

COORD. UTM x 611 698 y 4 413 465 **ALTITUD** 2 **metros**



DISPOSICIONES OFICIALES

TIPO DE BIEN | **FECHA BiC**

ÓRGANO CATALOGANTE	**N.º REG. CATÁLOGO**	**N.º REG. BIC**
Ministerio de Educación y Ciencia		
Conselleria de Cultura del Govern balear		
Consell Insular de Menorca		

INCLUIDO EN EL CATÁLOGO DE 1986 ☐ **SÍ** ☒ **NO**

ESTADO DE CONSERVACIÓN malo

PROTECCIÓN FÍSICA ninguna

PROPUESTA DE ACTUACIÓN restauración/conservación

INTERVENCIONES REALIZADAS

INFORMACIÓN COMPLEMENTARIA

MEDIO FÍSICO

GEOLOGÍA calcáreo miocénico

VEGETACIÓN

RECURSOS

RESTOS MUEBLES

tipo de material	datación	observaciones
cerámico		
lítico		
metal/vidrio		
orgánico		

DESCRIPCIÓN COMPLEMENTARIA /TIPOLOGÍA

BIBLIOGRAFÍA

OBSERVACIONES GENERALES

INFORMACIÓN GRÁFICA COMPLEMENTARIA



REDACTADA POR Montserrat Anglada y Margarita Sales **FECHA** 2006

CATÁLOGO DE PROTECCIÓN DEL PATRIMONIO HISTÓRICO

AYUNTAMIENTO DE ES CASTELL

CÓDIGO DE IDENTIFICACIÓN FOD-E01

ELEMENTO ETNOLÓGICO

DENOMINACIÓN Viveros Maspoch

REGIMEN JURÍDICO Privado Particular

PROPIETARIO Santiago Maspoch Andrés

DOMICILIO Av. Egara, 25 Sant Quirze del Vallès 08192 Barcelona

USO ACTUAL abandono

TIPOLOGÍA DE ENTIDADES vivero de langostas

CRONOLOGÍA s. XX

DESCRIPCIÓN

Edificio situado al final de la cala El Fonduco, justo en la línea de la costa. Conjunto construido que había servido como vivero de langostas. Es el único que se conserva en Menorca y uno de los pocos que existió destinado a la conservación y venta de langostas y otros mariscos.

Es un conjunto realizado en piedra, con la parte de vivienda construida arriba y la otra de almacén en la parte inferior y excavada en la roca, donde hay una especie de piscinas donde se mantenían vivos los animales con agua del mar. Peligro de derrumbe.

LOCALIZACIÓN El Fonduco

ACCESO puerto de Maó por Cala Figuera

UBICACIÓN cueva/abrigo **TOPOGRAFÍA** playa /cala

COORD. UTM x 609 591 y 4 416 015 **ALTITUD** 0 **metros**



DISPOSICIONES OFICIALES

TIPO DE BIEN	FECHA BiC

ÓRGANO CATALOGANTE	N.º REG. CATÁLOGO	N.º REG. BIC
Ministerio de Educación y Ciencia		
Conselleria de Cultura del Govern balear		
Consell Insular de Menorca		

INCLUIDO EN EL CATÁLOGO DE 1986 ☐ SÍ ☒ NO

ESTADO DE CONSERVACIÓN	destruido en gran parte por abandono
PROTECCIÓN FÍSICA	ninguna
PROPUESTA DE ACTUACIÓN	limpieza/restauración/consolidación y mantenimiento
INTERVENCIONES REALIZADAS	

INFORMACIÓN COMPLEMENTARIA

MEDIO FÍSICO

GEOLOGÍA	calcáreos
VEGETACIÓN	
RECURSOS	

RESTOS MUEBLES

tipo de material	datación	observaciones
cerámico		
lítico		
metal/vidrio		
orgánico		

DESCRIPCIÓN COMPLEMENTARIA /TIPOLOGÍA

BIBLIOGRAFÍA

Inventario de Patrimonio. Consell Insular de Menorca

OBSERVACIONES GENERALES

INFORMACIÓN GRÁFICA COMPLEMENTARIA



REDACTADA POR Montserrat Anglada y Margarita Sales **FECHA** 2006

CATÁLOGO DE PROTECCIÓN DEL PATRIMONIO HISTÓRICO

AYUNTAMIENTO DE ES CASTELL

CÓDIGO DE IDENTIFICACIÓN FOD-E02

ELEMENTO ETNOLÓGICO

DENOMINACIÓN Era del Fonduco

REGIMEN JURÍDICO Privado Particular

PROPIETARIO Osvaldo Taltavull Heugel

DOMICILIO C. Gobernador Ramírez, 38 07702 Maó

USO ACTUAL indefinido

TIPOLOGÍA DE ENTIDADES ERA

CRONOLOGÍA finales del s. XVIII

DESCRIPCIÓN

Era picada directamente en la roca. Conserva el diámetro en su totalidad. A pocos metros todavía se puede intuir en la pared lo que sería la caseta de era con estructura a doble vertiente supuestamente con dos losas de *marès* y que servía para vigilar el grano, en época de penurias.

Situada a 50 metros de las *cases de lloc* con alta perceptibilidad dada su situación para facilitar los trabajos de selección.

LOCALIZACIÓN El Fonduco

ACCESO Camino de la izquierda después de la curva de la carretera de Maó-Es Castell

UBICACIÓN aire libre **TOPOGRAFÍA** alto

COORD. UTM x 609 315 y 4 415 945 **ALTITUD** 30 **metros**



DISPOSICIONES OFICIALES

TIPO DE BIEN	FECHA BiC

ÓRGANO CATALOGANTE	N.º REG. CATÁLOGO	N.º REG. BIC
Ministerio de Educación y Ciencia		
Conselleria de Cultura del Govern balear		
Consell Insular de Menorca		

INCLUIDO EN EL CATÁLOGO DE 1986 ☐ **SÍ** ☒ **NO**

ESTADO DE CONSERVACIÓN	bueno
PROTECCIÓN FÍSICA	ninguna
PROPUESTA DE ACTUACIÓN	incluir en los inventarios oficiales
INTERVENCIONES REALIZADAS	

INFORMACIÓN COMPLEMENTARIA

MEDIO FÍSICO

GEOLOGÍA	calcarenitas del Mioceno
VEGETACIÓN	matorral bajo
RECURSOS	

RESTOS MUEBLES

tipo de material	datación	observaciones
cerámico		
lítico		
metal/vidrio		
orgánico		

DESCRIPCIÓN COMPLEMENTARIA /TIPOLOGÍA

OBSERVACIONES GENERALES

INFORMACIÓN GRÁFICA COMPLEMENTARIA



BIBLIOGRAFÍA

CAMPS, T., ELORDUY,J.: El camp de Menorca. Patrimoni etnològic construït. Consell Insular de Menorca. Aj. de Ciutadella, Sa Nostra.

MOLL, FRANCESC DE BORJA: Diccionari Català-Valencià-Balear

REDACTADA POR Montserrat Anglada y Margarita Sales **FECHA** 2006

CATÁLOGO DE PROTECCIÓN DEL PATRIMONIO HISTÓRICO

AYUNTAMIENTO DE ES CASTELL

CÓDIGO DE IDENTIFICACIÓN HFL-E01

ELEMENTO ETNOLÓGICO

DENOMINACIÓN Huertos de la Florida

REGIMEN JURÍDICO Privado Particular

PROPIETARIO

DOMICILIO

USO ACTUAL indefinido

TIPOLOGÍA DE ENTIDADES BARRACA DE GANADO Y CANALIZACIONES DE AGUA

CRONOLOGÍA Indeterminada | MODERNO

DESCRIPCIÓN
Conjunto de tres barracas de porcinos en mal estado, está muy deteriorado y hay restos de canalizaciones de agua.

LOCALIZACIÓN La Florida

ACCESO Camino de Biniatap

UBICACIÓN aire libre **TOPOGRAFÍA** plano

COORD. UTM x 609 420
y 4 414 740

ALTITUD 44 metros



DISPOSICIONES OFICIALES

TIPO DE BIEN	FECHA BiC

ÓRGANO CATALOGANTE	N.º REG. CATÁLOGO	N.º REG. BIC
Ministerio de Educación y Ciencia		
Conselleria de Cultura del Govern balear		
Consell Insular de Menorca		

INCLUIDO EN EL CATÁLOGO DE 1986 ☐ SÍ ☒ NO

ESTADO DE CONSERVACIÓN	regular
PROTECCIÓN FÍSICA	ninguna
PROPUESTA DE ACTUACIÓN	limpieza, deforestación y consolidación
INTERVENCIONES REALIZADAS	

INFORMACIÓN COMPLEMENTARIA

MEDIO FÍSICO

GEOLOGÍA	calcáreo
VEGETACIÓN	matorral bajo y abierto
RECURSOS	

RESTOS MUEBLES

tipo de material	datación	observaciones
cerámico		
lítico		
metal/vidrio		
orgánico		

DESCRIPCIÓN COMPLEMENTARIA /TIPOLOGÍA

BIBLIOGRAFÍA

OBSERVACIONES GENERALES

INFORMACIÓN GRÁFICA COMPLEMENTARIA



REDACTADA POR Jesús Cardona y Jordi Gordillo **FECHA** 2015

CATÁLOGO DE PROTECCIÓN DEL PATRIMONIO HISTÓRICO

AYUNTAMIENTO DE ES CASTELL

CÓDIGO DE IDENTIFICACIÓN RDR-E01

ELEMENTO ETNOLÓGICO

DENOMINACIÓN Cueva del Repòs del Rei

REGIMEN JURÍDICO Privado Particular

PROPIETARIO Gardeba S. A.

DOMICILIO Gran Via, 40B 4t. Esq. 48009 Bilbao (Vizcaya)

USO ACTUAL almacén

TIPOLOGÍA DE ENTIDADES HIPOGEO/CUEVA ARTIFICIAL

CRONOLOGÍA Indeterminada

LOCALIZACIÓN Repòs del Rei

ACCESO *lloc* del Fonduco

UBICACIÓN cueva/abrigo **TOPOGRAFÍA** pared rocosa/vertiente

COORD. UTM x 609 750 y 4 415 963

ALTITUD 3 metros



DESCRIPCIÓN

Cueva picada artificialmente en la roca y utilizada como almacén de pescadores. Tiene 25 m de ancho x 10 m de profundidad. Es posible que se hubiese repicado una cueva más antigua situada junto al mar. Según Andreu Murillo, sirvió como almacén de hidroaviones en la Guerra Civil de 1936-1939.

ESTADO DE CONSERVACIÓN bueno

PROTECCIÓN FÍSICA limpieza y mantenimiento

PROPUESTA DE ACTUACIÓN mantenimiento

INTERVENCIONES REALIZADAS

DISPOSICIONES OFICIALES

TIPO DE BIEN **FECHA BiC**

ÓRGANO CATALOGANTE	N.º REG. CATÁLOGO	N.º REG. BIC
Ministerio de Educación y Ciencia		
Conselleria de Cultura del Govern balear		
Consell Insular de Menorca		

INCLUIDO EN EL CATÁLOGO DE 1986 ☒ **SÍ** ☐ **NO**

INFORMACIÓN COMPLEMENTARIA

MEDIO FÍSICO

GEOLOGÍA calcáreo

VEGETACIÓN

RECURSOS

RESTOS MUEBLES

tipo de material	datación	observaciones
cerámico		
lítico		
metal/vidrio		
orgánico		

DESCRIPCIÓN COMPLEMENTARIA /TIPOLOGÍA

OBSERVACIONES GENERALES

INFORMACIÓN GRÁFICA COMPLEMENTARIA

BIBLIOGRAFÍA

REDACTADA POR Montserrat Anglada y Margarita Sales **FECHA** 2006

CATÁLOGO DE PROTECCIÓN DEL PATRIMONIO HISTÓRICO

AYUNTAMIENTO DE ES CASTELL

CÓDIGO DE IDENTIFICACIÓN RDR-E02

ELEMENTO ETNOLÓGICO

DENOMINACIÓN Sínia del Repós del Rei

REGIMEN JURÍDICO Privado Particular

PROPIETARIO Gardeba SA

DOMICILIO c/ Gran Vía 40bis, 4ª, 28009 Bilbao

USO ACTUAL indefinido

TIPOLOGÍA DE ENTIDADES SÍNIA

CRONOLOGIA s.XVIII | MODERNO

DESCRIPCIÓN

Dos *sínies* con *estanques de riego*. Solo se conservan parcialmente los muros. Las estructuras de las *sínies* están cubiertas de vegetación.

LOCALIZACIÓN Repós del Rei

ACCESO Crta Maó-Es Castell Me-2, junto al núcleo urbano

UBICACIÓN aire libre **TOPOGRAFÍA** plano

COORD. UTM x A-609959 ; B-609886

y A-4415634 ; B-4415554

ALTITUD 18 **metros**



SINIA A



SINIA B

ESTADO DE CONSERVACIÓN destruido en gran parte

PROTECCIÓN FÍSICA ninguna

PROPUESTA DE ACTUACIÓN limpieza, deforestación y consolidación

INTERVENCIONES REALIZADAS

DISPOSICIONES OFICIALES

TIPO DE BIEN | **FECHA BiC**

ÓRGANO CATALOGANTE	N.º REG. CATÁLOGO	N.º REG. BIC
Ministerio de Educación y Ciencia		
Conselleria de Cultura del Govern balear		
Consell Insular de Menorca		

INCLUIDO EN EL CATÁLOGO DE 1986 ☐ **SÍ** ☒ **NO**

INFORMACIÓN COMPLEMENTARIA

MEDIO FÍSICO

GEOLOGÍA calcáreo

VEGETACIÓN matorral alto y abierto

RECURSOS hídricos

RESTOS MUEBLES

tipo de material	datación	observaciones
cerámico		
lítico		
metal/vidrio		
orgánico		

DESCRIPCIÓN COMPLEMENTARIA /TIPOLOGÍA

BIBLIOGRAFÍA

OBSERVACIONES GENERALES

INFORMACIÓN GRÁFICA COMPLEMENTARIA



REDACTADA POR Jesús Cardona y Jordi Gordillo **FECHA** 2015

CATÁLOGO DE PROTECCIÓN DEL PATRIMONIO HISTÓRICO

AYUNTAMIENTO DE ES CASTELL

CÓDIGO DE IDENTIFICACIÓN RDR-E03

ELEMENTO ETNOLÓGICO

DENOMINACIÓN Camí Vell de Maó - Es Castell

REGIMEN JURÍDICO Privado Particular

PROPIETARIO Gardeba SA

DOMICILIO c/ Gran Vía 40bis, 4ª, 28009 Bilbao

USO ACTUAL indefinido

TIPOLOGÍA DE ENTIDADES CAMINO

CRONOLOGÍA s.XVI | MODERNO

DESCRIPCIÓN

Camino rural que conducía de Maó al Castillo de San Felipe, construido a lo largo de la primera mitad del s. XVI. Solo se conserva el tramo comprendido entre la Me-2 y la última expansión urbana de Es Castell, junto a la calle Fonantilles.

LOCALIZACIÓN Repós del Rei

ACCESO Crta Maó-Es Castell Me-2, entre Son Vilar y el núcleo urbano

UBICACIÓN aire libre **TOPOGRAFÍA** plano

COORD. UTM x 609 818 y 4 415 665 **ALTITUD** 18 metros



ESTADO DE CONSERVACIÓN destruido en gran parte

PROTECCIÓN FÍSICA ninguna

PROPUESTA DE ACTUACIÓN limpieza, deforestación y consolidación

INTERVENCIONES REALIZADAS

DISPOSICIONES OFICIALES

TIPO DE BIEN | **FECHA BiC**

ÓRGANO CATALOGANTE	N.º REG. CATÁLOGO	N.º REG. BIC
Ministerio de Educación y Ciencia		
Conselleria de Cultura del Govern balear		
Consell Insular de Menorca		

INCLUIDO EN EL CATÁLOGO DE 1986 ☐ SÍ ☒ NO

INFORMACIÓN COMPLEMENTARIA

MEDIO FÍSICO

GEOLOGÍA	calcáreo
VEGETACIÓN	matorral alto y abierto
RECURSOS	

RESTOS MUEBLES

tipo de material	datación	observaciones
cerámico		
lítico		
metal/vidrio		
orgánico		

DESCRIPCIÓN COMPLEMENTARIA /TIPOLOGÍA

BIBLIOGRAFÍA

OBSERVACIONES GENERALES

INFORMACIÓN GRÁFICA COMPLEMENTARIA



REDACTADA POR Jesús Cardona y Jordi Gordillo **FECHA** 2015

CATÁLOGO DE PROTECCIÓN DEL PATRIMONIO HISTÓRICO

AYUNTAMIENTO DE ES CASTELL

CÓDIGO DE IDENTIFICACIÓN SAC-E01

ELEMENTO ETNOLÓGICO

DENOMINACIÓN Cantera Santa Creu

REGIMEN JURÍDICO Privado Particular

PROPIETARIO Jesús Mendez Mateu

DOMICILIO Camí de Biniatap, 17 Finca Santa Creu 07720 Es Castell

USO ACTUAL uso agrícola, frutal y ganadero

TIPOLOGÍA DE ENTIDADES CANTERA

CRONOLOGÍA s. XVIII-XIX

DESCRIPCIÓN

Canteras de grandes dimensiones a unos 500 metros de las casas. Relacionadas con las demás canteras situadas debajo de las casas. Utilizadas para extraer el material necesario para construir las casas de Santa Creu y las casas de alrededor. Normalmente este tipo de cantera tiene cronologías acordes a la construcción de la *casa de lloc* (finales del s. XVIII-XIX).

LOCALIZACIÓN Santa Creu

ACCESO Callejón al lado del parking de la entrada a Es Castell

UBICACIÓN aire libre **TOPOGRAFÍA** afloramiento rocoso/plano

COORD. UTM x 610 262 y 4 414 853 **ALTITUD** 22 **metros**



DISPOSICIONES OFICIALES

TIPO DE BIEN	FECHA BiC

ÓRGANO CATALOGANTE	N.º REG. CATÁLOGO	N.º REG. BIC
Ministerio de Educación y Ciencia		
Conselleria de Cultura del Govern balear		
Consell Insular de Menorca		

INCLUIDO EN EL CATÁLOGO DE 1986 ☐ SÍ ☒ NO

ESTADO DE CONSERVACIÓN	regular
PROTECCIÓN FÍSICA	ninguna
PROPUESTA DE ACTUACIÓN	incluir en los inventarios oficiales/documentación limpieza
INTERVENCIONES REALIZADAS	

INFORMACIÓN COMPLEMENTARIA

MEDIO FÍSICO

GEOLOGÍA	calcáreo
VEGETACIÓN	
RECURSOS	hídricos (pozo a unos 10 metros

OBSERVACIONES GENERALES

RESTOS MUEBLES

tipo de material	datación	observaciones
cerámico		
lítico		
metal/vidrio		
orgánico		

DESCRIPCIÓN COMPLEMENTARIA /TIPOLOGÍA

INFORMACIÓN GRÁFICA COMPLEMENTARIA



BIBLIOGRAFÍA

CAMPS, T., ELORDUY, J.: El camp de Menorca. Patrimoni etnològic construït. Consell Insular de Menorca. Aj. de Ciutadella, Sa Nostra.

MOLL, FRANCESC DE BORJA: Diccionari català-valencià-balear

BENNASSAR, I. (1999): "Projecte de Robadones" dentro de Paisatge de les pedreres de Menorca. Restauració i intervencions. Colegio Oficial de Arquitectos.

FLORIT, F.; SAULEAU, L.(1995): Pedreres de marès. Lítica.

REDACTADA POR Montserrat Anglada y Margarita Sales **FECHA** 2006

CATÁLOGO DE PROTECCIÓN DEL PATRIMONIO HISTÓRICO

AYUNTAMIENTO DE ES CASTELL

CÓDIGO DE IDENTIFICACIÓN SAC-E02

ELEMENTO ETNOLÓGICO

DENOMINACIÓN Era Santa Creu

REGIMEN JURÍDICO Privado Particular

PROPIETARIO Jesús Mendez Mateu

DOMICILIO Camí de Biniatap, 17 Finca Santa Creu 07720 Es Castell

USO ACTUAL indefinido

TIPOLOGÍA DE ENTIDADES ERA

CRONOLOGÍA 1901

DESCRIPCIÓN

Era de estructura circular con suelo de ladrillo de arcilla roja que conserva todo su diámetro.

La estructura está cerrada con sillares de *marès* con canalización interior. Situada a 25 metros de la casa, en una zona alta para aprovechar el viento que ayudaba a separar la paja del grano en cereales y legumbres. En la pared perimetral interior conserva un canal inciso que servía para evitar que las hormigas se llevasen el grano, que volvería a caer dentro de la era.

LOCALIZACIÓN Santa Creu

ACCESO callejón al lado del parking de la entrada a Es Castell

UBICACIÓN aire libre **TOPOGRAFÍA** alto

COORD. UTM x 610 310 y 4 414 927 **ALTITUD** 27 **metros**



DISPOSICIONES OFICIALES

TIPO DE BIEN | **FECHA BiC**

ESTADO DE CONSERVACIÓN	bueno
PROTECCIÓN FÍSICA	ninguna
PROPUESTA DE ACTUACIÓN	incluir en los inventarios oficiales
INTERVENCIONES REALIZADAS	

ÓRGANO CATALOGANTE	N.º REG. CATÁLOGO	N.º REG. BIC
Ministerio de Educación y Ciencia		
Conselleria de Cultura del Govern balear		
Consell Insular de Menorca		

INCLUIDO EN EL CATÁLOGO DE 1986 ☒ **SÍ** ☐ **NO**

INFORMACIÓN COMPLEMENTARIA

MEDIO FÍSICO

GEOLOGÍA	calcárea
VEGETACIÓN	
RECURSOS	pozo a unos 50 metros

RESTOS MUEBLES

tipo de material	datación	observaciones
cerámico		
lítico		
metal/vidrio		
orgánico		

DESCRIPCIÓN COMPLEMENTARIA /TIPOLOGÍA

OBSERVACIONES GENERALES

INFORMACIÓN GRÁFICA COMPLEMENTARIA

BIBLIOGRAFÍA

CAMPS, T., ELORDUY,J.: El camp de Menorca. Patrimoni etnològic construït. Consell Insular de Menorca. Aj. de Ciutadella, Sa Nostra.

MOLL, FRANCESC DE BORJA: Diccionari català-valencià-balear

REDACTADA POR Montserrat Anglada y Margarita Sales **FECHA** 2006

CATÁLOGO DE PROTECCIÓN DEL PATRIMONIO HISTÓRICO

AYUNTAMIENTO DE ES CASTELL

CÓDIGO DE IDENTIFICACIÓN SAC-E03

ELEMENTO ETNOLÓGICO

DENOMINACIÓN Molino de Santa Creu

REGIMEN JURÍDICO Privado Particular

PROPIETARIO Llucia Llompart

DOMICILIO C. Sant Jordi, 85 Es Castell. 971.36.58.81

USO ACTUAL indefinido

TIPOLOGÍA DE ENTIDADES MOLINO DE VIENTO HARINERO

CRONOLOGÍA finales s. XVIII-XIX

DESCRIPCIÓN
Antiguo molino de viento harinero recientemente construido de nuevo, con funciones ornamentales. Presenta una estructura de cubrimiento de madera y aspas.

LOCALIZACIÓN Santa Creu

ACCESO por la carretera de Sant Felip.

UBICACIÓN aire libre **TOPOGRAFÍA** alto

COORD. UTM x 610 337
y 4 415 148

ALTITUD 23 **metros**



DISPOSICIONES OFICIALES

TIPO DE BIEN	FECHA BiC

ÓRGANO CATALOGANTE	N.º REG. CATÁLOGO	N.º REG. BIC
Ministerio de Educación y Ciencia		
Conselleria de Cultura del Govern balear		
Consell Insular de Menorca		

INCLUIDO EN EL CATÁLOGO DE 1986 ☐ SÍ ☒ NO

ESTADO DE CONSERVACIÓN destruido en gran parte

PROTECCIÓN FÍSICA ninguna

PROPUESTA DE ACTUACIÓN reconstrucción

INTERVENCIONES REALIZADAS

INFORMACIÓN COMPLEMENTARIA

MEDIO FÍSICO

GEOLOGÍA

VEGETACIÓN

RECURSOS

RESTOS MUEBLES

tipo de material	datación	observaciones
cerámico		
lítico		
metal/vidrio		
orgánico		

DESCRIPCIÓN COMPLEMENTARIA /TIPOLOGÍA

OBSERVACIONES GENERALES

Está catálogo de bienes etnológicos de la Conselleria d'Educació i Cultura del Govern balear.

INFORMACIÓN GRÁFICA COMPLEMENTARIA



BIBLIOGRAFÍA

COLL CAPÓ, J.(1981): Inventario de los molinos de viento de Menorca. Colegio de Arquitectos, Maó.
LOPEZ, A., MURILLO, J.(1990): Assaig de catalogació dels molins de vent fariners de l'illa de Menorca. Conselleria d'Educació, Cultura i Esports. Govern balear. Treballs de's Museu de Maó Menorca 10.

REDACTADA POR Montserrat Anglada y Margarita Sales **FECHA** 2006

CATÁLOGO DE PROTECCIÓN DEL PATRIMONIO HISTÓRICO

AYUNTAMIENTO DE ES CASTELL

CÓDIGO DE IDENTIFICACIÓN SAC-E04

ELEMENTO ETNOLÓGICO

DENOMINACIÓN ***Pedreres davall cases*** **Santa Creu**

REGIMEN JURÍDICO Privado Particular

PROPIETARIO Jesús Mendez Mateu

DOMICILIO Camí de Blniatap, 17 Finca Santa Creu 07720 Es Castell

USO ACTUAL almacén de la casa

TIPOLOGÍA DE ENTIDADES CANTERA

CRONOLOGÍA Indeterminada

DESCRIPCIÓN

Canteras bastante grandes situadas debajo de las casas y relacionadas con las demás canteras ubicadas a unos 500 metros de las casas. Utilizadas para extraer el material necesario para construir las casas de Santa Creu.
Normalmente este tipo de cantera tiene cronologías acordes a la construcción de la *casa de lloc* (finales s. XVIII-XIX).

LOCALIZACIÓN Santa Creu

ACCESO callejón al lado del parking de la entrada a Es Castell

UBICACIÓN debajo de la casa **TOPOGRAFÍA** afloramiento rocoso/plano

COORD. UTM x 610 370 y 4 414 972 **ALTITUD** 26 **metros**



DISPOSICIONES OFICIALES

TIPO DE BIEN	FECHA BiC

ÓRGANO CATALOGANTE	N.º REG. CATÁLOGO	N.º REG. BIC
Ministerio de Educación y Ciencia		
Conselleria de Cultura del Govern balear		
Consell Insular de Menorca		

INCLUIDO EN EL CATÁLOGO DE 1986 ☐ **SÍ** ☒ **NO**

ESTADO DE CONSERVACIÓN	bueno
PROTECCIÓN FÍSICA	limpieza y mantenimiento
PROPUESTA DE ACTUACIÓN	incluir en los inventarios oficiales
INTERVENCIONES REALIZADAS	limpieza y acondicionamiento para uso particular del propietario

INFORMACIÓN COMPLEMENTARIA

MEDOI FÍSICO

GEOLOGÍA	calcáreo
VEGETACIÓN	
RECURSOS	

RESTOS MUEBLES

tipo de material	datación	observaciones
cerámico		
lítico		
metal/vidrio		
orgánico		

DESCRIPCIÓN COMPLEMENTARIA /TIPOLOGÍA

OBSERVACIONES GENERALES

INFORMACIÓN GRÁFICA COMPLEMENTARIA



BIBLIOGRAFÍA

CAMPS, T., ELORDUY,J.: El camp de Menorca. Patrimoni etnològic construït. Consell Insular de Menorca. Aj. de Ciutadella, Sa Nostra.
FLORIT,F.;SAULEAU,L.(1995): Pedreres de marès. Lítica.
BENNASSAR, I.(1999): "Projecte de Robadones" dentro de Paisatge de les pedreres de Menorca. Restauració i Intervencions. Colegio Oficial de Arquitectos.

REDACTADA POR Montserrat Anglada y Margarita Sales **FECHA** 2006

CATÁLOGO DE PROTECCIÓN DEL PATRIMONIO HISTÓRICO

AYUNTAMIENTO DE ES CASTELL

CÓDIGO DE IDENTIFICACIÓN SBI-E01

ELEMENTO ETNOLÓGICO

DENOMINACIÓN Sínia de s'Hort de Biali

REGIMEN JURÍDICO Privado Particular

PROPIETARIO Homs Vinent

DOMICILIO

USO ACTUAL indefinido

TIPOLOGÍA DE ENTIDADES SÍNIA

CRONOLOGÍA s. XVIII | MODERNO

DESCRIPCIÓN

Sínia con dos estanques de riego asociados. De la estructura de la *sínia* solo queda el pozo sin motor y la estructura de base.

LOCALIZACIÓN S'hort de Biali

ACCESO Camino de Biniatap

UBICACIÓN aire libre **TOPOGRAFÍA** plano

COORD. UTM x 609 707 y 4 414 551 **ALTITUD** 39 **metros**



ESTADO DE CONSERVACIÓN malo

PROTECCIÓN FÍSICA ninguna

PROPUESTA DE ACTUACIÓN limpieza, deforestación y consolidación

INTERVENCIONES REALIZADAS

DISPOSICIONES OFICIALES

TIPO DE BIEN | **FECHA BiC**

ÓRGANO CATALOGANTE	N.º REG. CATÁLOGO	N.º REG. BIC
Ministerio de Educación y Ciencia		
Conselleria de Cultura del Govern balear		
Consell Insular de Menorca		

INCLUIDO EN EL CATÁLOGO DE 1986 ☐ SÍ ☒ NO

INFORMACIÓN COMPLEMENTARIA

MEDI OFÍSICO

GEOLOGÍA	calcáreo
VEGETACIÓN	matorral alto y abierto
RECURSOS	hídricos

RESTOS MUEBLES

tipo de material	datación	observaciones
cerámico		
lítico		
metal/vidrio		
orgánico		

DESCRIPCIÓN COMPLEMENTARIA /TIPOLOGÍA

BIBLIOGRAFÍA

OBSERVACIONES GENERALES

INFORMACIÓN GRÁFICA COMPLEMENTARIA



REDACTADA POR Jesús Cardona y Jordi Gordillo **FECHA** 2015

CATÁLOGO DE PROTECCIÓN DEL PATRIMONIO HISTÓRICO

AYUNTAMIENTO DE ES CASTELL

CÓDIGO DE IDENTIFICACIÓN SCF-E01

ELEMENTO ETNOLÓGICO

DENOMINACIÓN Camino empedrado

REGIMEN JURÍDICO Privado Particular

PROPIETARIO Pedro Alejandre Monjo

DOMICILIO C. Fort de l'eau, 0 Maó

USO ACTUAL abandono

TIPOLOGÍA DE ENTIDADES CAMINO EMPEDRADO

CRONOLOGIA Indeterminada

DESCRIPCIÓN
Tramo de camino empedrado que conduce a las casas de Sa Sínia de Cala Figuera. Hecho de piedras redondeadas de diferentes tamaños.

LOCALIZACIÓN Cala Figuera

ACCESO Sa sínia de'n Robadones

UBICACIÓN aire libre **TOPOGRAFÍA** pared rocosa/vertiente

COORD. UTM x 609 200 y 4 415 815 **ALTITUD** 32 metros



DISPOSICIONES OFICIALES

TIPO DE BIEN	FECHA BiC

ÓRGANO CATALOGANTE	N.º REG. CATÁLOGO	N.º REG. BIC
Ministerio de Educación y Ciencia		
Conselleria de Cultura del Govern balear		
Consell Insular de Menorca		

INCLUIDO EN EL CATÁLOGO DE 1986 ☐ SÍ ☒ NO

ESTADO DE CONSERVACIÓN	regular
PROTECCIÓN FÍSICA	ninguna
PROPUESTA DE ACTUACIÓN	deforestación, limpieza, consolidación de los elementos
INTERVENCIONES REALIZADAS	

INFORMACIÓN COMPLEMENTARIA

MEDIO FÍSICO

GEOLOGÍA	calcáreo
VEGETACIÓN	matorral bajo
RECURSOS	

RESTOS MUEBLES

tipo de material	datación	observaciones
cerámico		
lítico		
metal/vidrio		
orgánico		

DESCRIPCIÓN COMPLEMENTARIA /TIPOLOGÍA

OBSERVACIONES GENERALES

INFORMACIÓN GRÁFICA COMPLEMENTARIA

BIBLIOGRAFÍA

CAMPS, T., ELORDUY,J.: El camp de Menorca. Patrimoni etnològic construït. Consell Insular de Menorca. Aj. de Ciutadella, Sa Nostra.
FLORIT,F.;SAULEAU,L.(1995): Pedreres de marès.Lítica.
BENNASSAR, I.(1999):"Projecte de Robadones" dentro de Paisatge de les pedreres de Menorca. Restauració i intervencions. Colegio Oficial de Arquitectos.

REDACTADA POR Montserrat Anglada y Margarita Sales **FECHA** 2006

CATÁLOGO DE PROTECCIÓN DEL PATRIMONIO HISTÓRICO

AYUNTAMIENTO DE ES CASTELL

CÓDIGO DE IDENTIFICACIÓN SCF-E02

ELEMENTO ETNOLÓGICO

DENOMINACIÓN Sínia de Cala Figuera

LOCALIZACIÓN Cala Figuera

REGIMEN JURÍDICO Privado Particular

ACCESO Camino de Biniatap

PROPIETARIO Maria de las Mercedes Artola Ugarte

UBICACIÓN aire libre **TOPOGRAFÍA** plano

DOMICILIO C/ Padre Damian 46, Madrid

COORD. UTM x 609 233 y 4 415 757 **ALTITUD** 36 metros

USO ACTUAL indefinido

TIPOLOGÍA DE ENTIDADES SÍNIA

CRONOLOGÍA s.XIX MODERNO



DESCRIPCIÓN

Sínia anexa a un *casat* rural, parte de una antigua finca y actualmente en estado de abandono. De la estructura de la *sínia* queda el pozo y dos estanques de riego, cubiertos de vegetación. No hay aparatos ni motor. En los años 50 se construyeron unas balsas de hormigón armado destinadas a la depuración de aguas residuales que no entraron en funcionamiento.

DISPOSICIONES OFICIALES

TIPO DE BIEN **FECHA BiC**

ESTADO DE CONSERVACIÓN	destruido en gran parte
PROTECCIÓN FÍSICA	ninguna
PROPUESTA DE ACTUACIÓN	limpieza/deforestación/consolidación
INTERVENCIONES REALIZADAS	

ÓRGANO CATALOGANTE	**N.º REG. CATÁLOGO**	**N.º REG. BIC**
Ministerio de Educación y Ciencia		
Conselleria de Cultura del Govern balear		
Consell Insular de Menorca		

INCLUIDO EN EL CATÁLGO DE 1986 ☐ **SÍ** ☒ **NO**

INFORMACIÓN COMPLEMENTARIA

MEDIO FÍSICO

GEOLOGÍA	calcáreo
VEGETACIÓN	matorral alto y abierto
RECURSOS	

RESTOS MUEBLES

tipo de material	datación	observaciones
cerámico		
lítico		
metal/vidrio		
orgánico		

DESCRIPCIÓN COMPLEMENTARIA /TIPOLOGÍA

BIBLIOGRAFÍA

OBSERVACIONES GENERALES

INFORMACIÓN GRÁFICA COMPLEMENTARIA



REDACTADA POR Jesús Cardona Pons **FECHA** 2015

CATÁLOGO DE PROTECCIÓN DEL PATRIMONIO HISTÓRICO

AYUNTAMIENTO DE ES CASTELL

CÓDIGO DE IDENTIFICACIÓN SDR-E01

ELEMENTO ETNOLÓGICO

DENOMINACIÓN Cantera Robadones

REGIMEN JURÍDICO Privado

PROPIETARIO Pedro Alejandre Monjo

DOMICILIO C. Fort de l'eau,0 Maó 07720

USO ACTUAL Museo de las barcas

TIPOLOGÍA DE ENTIDADES CANTERA

CRONOLOGÍA s. XX

DESCRIPCIÓN

Grandes canteras en el Camí Verd, situadas a ambos lados de la carretera, que forman parte del término de Maó y de Es Castell. Son de grandes dimensiones con diferentes entradas bien rectas formando grandes pilastras entre ellas. Son de piedra del Mioceno, dada la poca dureza de la piedra, sirviendo en su momento para la extracción de piedra para la construcción de casas. Sus grandes dimensiones han hecho que algunos autores aseguren que el color oscuro de la piedra del interior de la cantera recuerde al interior de las catedrales*.

LOCALIZACIÓN Sínia den Robadones

ACCESO Camí Verd

UBICACIÓN cueva/abrigo **TOPOGRAFÍA** pared rocosa/vertiente

COORD. UTM x 609 057 y 4 415 547 **ALTITUD** 38 **metros**



DISPOSICIONES OFICIALES

TIPO DE BIEN CATALOGADO Y BIC DECLARADO **FECHA BiC**

ÓRGANO CATALOGANTE	N.º REG. CATÁLOGO	N.º REG. BIC
Ministerio de Educación y Ciencia		R-I-51-0009337-00000
Conselleria de Cultura del Govern balear		7064-2-2--51-2564-0
Consell Insular de Menorca	001241	

INCLUIDO EN EL CATÁLOGO DE 1986 ☒ SÍ ☐ NO

ESTADO DE CONSERVACIÓN	poco dañado
PROTECCIÓN FÍSICA	limpieza y mantenimiento/cerrado
PROPUESTA DE ACTUACIÓN	restauración/señalización/habilitación de acceso
INTERVENCIONES REALIZADAS	

INFORMACIÓN COMPLEMENTARIA

MEDIO FÍSICO

GEOLOGÍA	calcarenitas
VEGETACIÓN	matorral alto y abierto
RECURSOS	

RESTOS MUEBLES

tipo de material	datación	observaciones
cerámico		
lítico		
metal/vidrio		
orgánico		

DESCRIPCIÓN COMPLEMENTARIA /TIPOLOGIA

OBSERVACIONES GENERALES

INFORMACIÓN GRÁFICA COMPLEMENTARIA



BIBLIOGRAFÍA

FLORIT,F.SAULEAU,L: Pedreres de marès. 1995. Lítica.

BENNASAR,I.:"Projecte de Robadones" dentro de Paisatge de les pedreres de Menorca. Restauració i intervencions. Colegio Oficial de Arquitectos.1999

*CAMPS, T., ELORDUY,J.: El camp de Menorca. Patrimoni etnològic construït. Consell Insular de Menorca. Aj. de Ciutadella, Sa Nostra.

REDACTADA POR Montserrat Anglada y Margarita Sales **FECHA** 2006

CATÁLOGO DE PROTECCIÓN DEL PATRIMONIO HISTÓRICO

AYUNTAMIENTO DE ES CASTELL

CÓDIGO DE IDENTIFICACIÓN SDR-E02

ELEMENTO ETNOLÓGICO

DENOMINACIÓN Camí Verd

REGIMEN JURÍDICO Privado

PROPIETARIO Pedro Alejandre Monjo

DOMICILIO C. Fort de l'eau,0 Maó 07720

USO ACTUAL

TIPOLOGÍA DE ENTIDADES CAMINO EMPEDRADO

CRONOLOGÍA Indeterminada

DESCRIPCIÓN
Tramo de camino empedrado muy corto que lleva desde el Camí Verd a arriba del barranquillo, justo delante de las casas de la Sínia d'en Robadones.

LOCALIZACIÓN Subida del Camí Verd

ACCESO Camí Verd

UBICACIÓN aire libre **TOPOGRAFÍA** pared rocosa/vertiente

COORD. UTM x 609 002 y 4 415 442

ALTITUD 28 metros



DISPOSICIONES OFICIALES

TIPO DE BIEN | **FECHA BiC**

ESTADO DE CONSERVACIÓN	dañado
PROTECCIÓN FÍSICA	ninguna
PROPUESTA DE ACTUACIÓN	limpieza, deforestación y consolidación
INTERVENCIONES REALIZADAS	

ÓRGANO CATALOGANTE	**N.º REG. CATÁLOGO**	**N.º REG. BIC**
Ministerio de Educación y Ciencia		
Conselleria de Cultura del Govern balear		
Consell Insular de Menorca		

INCLUIDO EN EL CATÁLOGO DE 1986 ☒ **SÍ** ☐ **NO**

INFORMACIÓN COMPLEMENTARIA

MEDIO FÍSICO

GEOLOGÍA	calcarenitas
VEGETACIÓN	huerta y cultivo
RECURSOS	

RESTOS MUEBLES

tipo de material	datación	observaciones
cerámico		
lítico		
metal/vidrio		
orgánico		

DESCRIPCIÓN COMPLEMENTARIA /TIPOLOGÍA

OBSERVACIONES GENERALES

INFORMACIÓN GRÁFICA COMPLEMENTARIA

BIBLIOGRAFÍA

CAMPS, T., ELORDUY,J.: El camp de Menorca. Patrimoni etnològic construït. Consell Insular de Menorca. Aj. de Ciutadella, Sa Nostra.

REDACTADA POR Montserrat Anglada y Margarita Sales **FECHA** 2006

CATÁLOGO DE PROTECCIÓN DEL PATRIMONIO HISTÓRICO

AYUNTAMIENTO DE ES CASTELL

CÓDIGO DE IDENTIFICACIÓN SDT-E01

ELEMENTO ETNOLÓGICO

DENOMINACIÓN Sínia des Boter

REGIMEN JURÍDICO Privado Particular

PROPIETARIO Marina Nissim

DOMICILIO

USO ACTUAL

TIPOLOGÍA DE ENTIDADES SÍNIA

CRONOLOGÍA S. XVI-XVIII | MODERNO

LOCALIZACIÓN Sínia des Boter

ACCESO

UBICACIÓN aire libre **TOPOGRAFÍA** plano

COORD. UTM x 608 553 y 4 414 761 **ALTITUD** 55 **metros**

DESCRIPCIÓN

Sínia con dos estanques de riego, situados a diferentes niveles. El pozo está tapado y la mota es semicircular. El caminito de la bestia conserva el empedrado original. Hay canales de salida del pozo conservados; también los que salen del estanque superior. Es un conjunto muy bien conservado e integrado en el ajardinamiento de los alrededores de las casas. El huerto está ocupado por un campo de fútbol. Faltan las siguientes partes de la *sínia*: rueda, cadena y arcaduces. Conjunto bien integrado en el acondicionamiento de la casa.



ESTADO DE CONSERVACIÓN bueno

PROTECCIÓN FÍSICA ninguna

PROPUESTA DE ACTUACIÓN mantenimiento

INTERVENCIONES REALIZADAS obras privadas

DISPOSICIONES OFICIALES

TIPO DE BIEN | **FECHA BiC**

ÓRGANO CATALOGANTE	N.º REG. CATÁLOGO	N.º REG. BIC
Ministerio de Educación y Ciencia		
Conselleria de Cultura del Govern balear		
Consell Insular de Menorca		

INCLUIDO EN EL CATÁLOGO DE 1986 ☐ SÍ ☒ NO

INFORMACIÓN COMPLEMENTARIA

MEDIO FÍSICO

GEOLOGÍA

VEGETACIÓN

RECURSOS

RESTOS MUEBLES

tipo de material	datación	observaciones
cerámico		
lítico		
metal/vidrio		
orgánico		

DESCRIPCIÓN COMPLEMENTARIA /TIPOLOGÍA

BIBLIOGRAFÍA

OBSERVACIONES GENERALES

Consta en el *Inventari hidràulic de Menorca* elaborado por la UAB con el código BTR/E01

INFORMACIÓN GRÁFICA COMPLEMENTARIA



REDACTADA POR Montserrat Anglada y Margarita Sales **FECHA** 2007

CATÁLOGO DE PROTECCIÓN DEL PATRIMONIO HISTÓRICO

AYUNTAMIENTO DE ES CASTELL

CÓDIGO DE IDENTIFICACIÓN SGN-E01

ELEMENTO ETNOLÓGICO

DENOMINACIÓN Canteras de Son Granot

REGIMEN JURÍDICO Privado Particular

PROPIETARIO Dolsa Font Enric

DOMICILIO Pç Príncipe,9 2on 1ª 07702 Maó

USO ACTUAL almacén

TIPOLOGÍA DE ENTIDADES CANTERA

CRONOLOGÍA Indeterminada

LOCALIZACIÓN Son Granot

ACCESO Camí de Sant Felip

UBICACIÓN aire libre **TOPOGRAFÍA** afloramiento rocoso/plano

COORD. UTM x 610 739 y 4 414 565 **ALTITUD** 23 **metros**



DESCRIPCIÓN

Canteras situadas al fondo de la *tanca* con diferentes entradas. También se constatan debajo de la casa. Actualmente se utilizan de almacén y para diferentes usos, como el ganadero.

Normalmente este tipo de cantera tiene cronologías acordes a la construcción de la *casa de lloc* (finales s. XVIII-XIX). Actualmente está muy modificada aunque conserva la estructura de *casa de lloc*.

DISPOSICIONES OFICIALES

TIPO DE BIEN | **FECHA BiC**

ÓRGANO CATALOGANTE	**N.º REG. CATÁLOGO**	**N.º REG. BIC**
Ministerio de Educación y Ciencia		
Conselleria de Cultura del Govern balear		
Consell Insular de Menorca		

INCLUIDO EN EL CATÁLOGO DE 1986 ☐ **SÍ** ☒ **NO**

ESTADO DE CONSERVACIÓN	regular
PROTECCIÓN FÍSICA	ninguna
PROPUESTA DE ACTUACIÓN	incluir en los inventarios oficiales
INTERVENCIONES REALIZADAS	

INFORMACIÓN COMPLEMENTARIA

MEDIO FÍSICO

GEOLOGÍA	calcáreo
VEGETACIÓN	
RECURSOS	

RESTOS MUEBLES

tipo de material	datación	observaciones
cerámico		
lítico		
metal/vidrio		
orgánico		

DESCRIPCIÓN COMPLEMENTARIA /TIPOLOGÍA

OBSERVACIONES GENERALES

INFORMACIÓN GRÁFICA COMPLEMENTARIA

BIBLIOGRAFÍA

FLORIT,F.SAULEAU,L.(1995): Pedreres de marès. Lítica.

*CAMPS, T., ELORDUY,J.: El camp de Menorca. Patrimoni etnològic construït. Consell Insular de Menorca. Aj. de Ciutadella, Sa Nostra.

BENNASSAR, I.(1999):"Projecte de Robadones" dentro de Paisatge de les pedreres de Menorca. Restauració i intervencions. Colegio Oficial de Arquitectos.

REDACTADA POR Montserrat Anglada y Margarita Sales **FECHA** 2006

CATÁLOGO DE PROTECCIÓN DEL PATRIMONIO HISTÓRICO

AYUNTAMIENTO DE ES CASTELL

CÓDIGO DE IDENTIFICACIÓN STU-E01

ELEMENTO ETNOLÓGICO

DENOMINACIÓN Sínia de Son Tudurí

REGIMEN JURÍDICO Privado Particular

PROPIETARIO Pedro Sintes

DOMICILIO c. Biniatap, 21 Es Castell

USO ACTUAL ús extractiu

TIPOLOGÍA DE ENTIDADES SÍNIA

CRONOLOGIA s. XIX-XX CONTEMPORÁNEO

LOCALIZACIÓN Son Tudurí

ACCESO

UBICACIÓN aire libre **TOPOGRAFÍA** plano

COORD. UTM x 609 256 y 4 415 063 **ALTITUD** 46 **metros**



DESCRIPCIÓN

Sínia con un estanque de riego y una *escopinya* (pequeña balsa que recogía las pérdidas de agua de los arcaduces de la *sínia*). No quedan *cintell* ni *braçal* pero sí el pozo y la rueda (sacada de sitio). El antiguo perímetro ha sido ocupado por invernaderos. En la actualidad está en uso, mediante el bombeo con motor. El pozo está en buen estado y los pocos canales conservados permanecen en su sitio. Convendría desbrozar los alrededores de la *sínia* y realizar el mantenimiento de la estructura del pozo y los pocos canales que quedan en su sitio.

ESTADO DE CONSERVACIÓN dañado

PROTECCIÓN FÍSICA ninguna

PROPUESTA DE ACTUACIÓN limpieza, deforestación y consolidación

INTERVENCIONES REALIZADAS

DISPOSICIONES OFICIALES

TIPO DE BIEN | **FECHA BiC**

ÓRGANO CATALOGANTE	N.º REG. CATÁLOGO	N.º REG. BIC
Ministerio de Educación y Ciencia		
Conselleria de Cultura del Govern balear		
Consell Insular de Menorca		

INCLUIDO EN EL CATÁLOGO DE 1986 ☐ **SÍ** ☒ **NO**

INFORMACIÓN COMPLEMENTARIA

MEDIO FÍSICO

GEOLOGÍA

VEGETACIÓN

RECURSOS

OBSERVACIONES GENERALES

Consta en el *Inventari hidràulic* de Menorca elaborado por la UAB con el código STU/E01

RESTOS MUEBLES

tipo de material	datación	observaciones
cerámico		
lítico		
metal/vidrio		
orgánico		

INFORMACIÓN GRÁFICA COMPLEMENTARIA



DESCRIPCIÓN COMPLEMENTARIA /TIPOLOGÍA

BIBLIOGRAFÍA

REDACTADA POR Montserrat Anglada y Margarita Sales **FECHA** 2007

CATÁLOGO DE PROTECCIÓN DEL PATRIMONIO HISTÓRICO

AYUNTAMIENTO DE ES CASTELL

CÓDIGO DE IDENTIFICACIÓN SVL-E01

ELEMENTO ETNOLÓGICO

DENOMINACIÓN ***Forat de pescadors***

REGIMEN JURÍDICO Privado Particular

PROPIETARIO Juan Francisco Vidal (herederos)

DOMICILIO carrer Lluís Vives, 1 pl. 7 pt:7 Palma de Mallorca

USO ACTUAL para bajar a la orilla del mar

TIPOLOGÍA DE ENTIDADES *Forat de pescadors*

CRONOLOGÍA Indeterminada

DESCRIPCIÓN

Agujero ovalado picado artificialmente en la roca del acantilado que facilita el acceso a la orilla del mar. Posiblemente utilizado por pescadores o también para contrabando. El nivel de perceptibilidad es nulo, escondido entre matorrales.

LOCALIZACIÓN Son Vidal

ACCESO bordeando costa de Son Vidal o por Binissaida de Baix

UBICACIÓN cueva/abrigo **TOPOGRAFÍA** línea marítima

COORD. UTM x 611 609 y 4 411 813 **ALTITUD** 12 **metros**



DISPOSICIONES OFICIALES

TIPO DE BIEN	FECHA BiC

ÓRGANO CATALOGANTE	N.º REG. CATÁLOGO	N.º REG. BIC
Ministerio de Educación y Ciencia		
Conselleria de Cultura del Govern balear		
Consell Insular de Menorca		

INCLUIDO EN EL CATÁLOGO DE 1986 ☒ **SÍ** ☐ **NO**

ESTADO DE CONSERVACIÓN	excelente
PROTECCIÓN FÍSICA	ninguna
PROPUESTA DE ACTUACIÓN	vigilancia/control/señalización
INTERVENCIONES REALIZADAS	

INFORMACIÓN COMPLEMENTARIA

MEDIO FÍSICO

GEOLOGÍA	calcáreo
VEGETACIÓN	matorral bajo
RECURSOS	

RESTOS MUEBLES

tipo de material	datación	observaciones
cerámico		
lítico		
metal/vidrio		
orgánico		

DESCRIPCIÓN COMPLEMENTARIA /TIPOLOGÍA

OBSERVACIONES GENERALES

INFORMACIÓN GRÁFICA COMPLEMENTARIA

BIBLIOGRAFÍA

REDACTADA POR Montserrat Anglada y Margarita Sales **FECHA** 2006

CATÁLOGO DE PROTECCIÓN DEL PATRIMONIO HISTÓRICO

AYUNTAMIENTO DE ES CASTELL

CÓDIGO DE IDENTIFICACIÓN SVL-E02

ELEMENTO ETNOLÓGICO

DENOMINACIÓN Aljibe de Son Vidal

REGIMEN JURÍDICO Privado Particular

PROPIETARIO Juan Francisco Vidal (herederos)

DOMICILIO carrer Lluís Vives, 1 pl. 7 pt. 7 Palma de Mallorca

USO ACTUAL uso agrícola, frutal y ganadero

TIPOLOGÍA DE ENTIDADES ALJIBE/ CANALIZACIONES HIDRÁULICAS

CRONOLOGÍA Indeterminada

LOCALIZACIÓN Son Vidal

ACCESO urb. de Trebalúger, camino de Son Vidal

UBICACIÓN aire libre **TOPOGRAFÍA** afloramiento rocoso/plano

COORD. UTM x 610 855 y 4 411 958 **ALTITUD** 44 **metros**



DESCRIPCIÓN

Aljibe construido sobre la roca madre con forma adintelada en piedra de *marès* y de planta cuadrada. Aprovecha el afloramiento rocoso para crear una pendiente que canalice el agua de la lluvia dirigiéndola hacia el aljibe mediante canalizaciones picadas directamente en la roca. El conjunto hidráulico está en una zona de huerto con árboles frutales cerrado con pared seca.

DISPOSICIONES OFICIALES

TIPO DE BIEN	FECHA BiC

ÓRGANO CATALOGANTE	N.º REG. CATÁLOGO	N.º REG. BIC
Ministerio de Educación y Ciencia		
Conselleria de Cultura del Govern balear		
Consell Insular de Menorca		

INCLUIDO EN EL CATÁLOGO DE 1986 ☐ SÍ ☒ NO

ESTADO DE CONSERVACIÓN	regular
PROTECCIÓN FÍSICA	ninguna
PROPUESTA DE ACTUACIÓN	conservación de los elementos/mantenimiento
INTERVENCIONES REALIZADAS	

INFORMACIÓN COMPLEMENTARIA

MEDIO FÍSICO

GEOLOGÍA	calcáreo
VEGETACIÓN	vegetación que en un pasado era de huerta
RECURSOS	hídrico

RESTOS MUEBLES

tipo de material	datación	observaciones
cerámico		
lítico		
metal/vidrio		
orgánico		

DESCRIPCIÓN COMPLEMENTARIA /TIPOLOGÍA

Aljibe situado en el entorno arqueológico de Son Vidal (ver fichas 48-49).

BIBLIOGRAFÍA

CAMPS, T., ELORDUY, J.: El camp de Menorca. Patrimoni etnològic construït. Consell Insular de Menorca. Aj. de Ciutadella, Sa Nostra.

MOLL, FRANCESC DE BORJA: Diccionari català-valencià-balear

OBSERVACIONES GENERALES

INFORMACIÓN GRÁFICA COMPLEMENTARIA



REDACTADA POR Montserrat Anglada i Margarita Sales **FECHA** 2006

CATÁLOGO DE PROTECCIÓN DEL PATRIMONIO HISTÓRICO

AYUNTAMIENTO DE ES CASTELL

CÓDIGO DE IDENTIFICACIÓN SVL-E03

ELEMENTO ETNOLÓGICO

DENOMINACIÓN Hitos del término Es Castell - Sant Lluís

REGIMEN JURÍDICO Público

PROPIETARIO

DOMICILIO

USO ACTUAL

TIPOLOGÍA DE ENTIDADES MOJÓN

CRONOLOGÍA s. XIX-XX CONTEMPORÁNEO

DESCRIPCIÓN

Se reconoció un mojón de piedra y mortero de cal, de forma paralelepípeda rectangular, de base cuadrada de un metro de lado y rematada con una pirámide de piedra y mortero, con una altura total de un metro sesenta centímetros aproximadamente.
No lleva grabado ningún tipo de letras ni marcas.

LOCALIZACIÓN Son Vidal

ACCESO entre los *llocs* de Rafalet Nou y Son Vidal

UBICACIÓN aire libre **TOPOGRAFÍA** afloramiento rocoso/plano

COORD. UTM x 610815,50 y 4411834,07 **ALTITUD** 44 metros



DISPOSICIONES OFICIALES

TIPO DE BIEN	FECHA BiC

ÓRGANO CATALOGANTE	N.º REG. CATÁLOGO	N.º REG. BIC
Ministerio de Educación y Ciencia		
Conselleria de Cultura del Govern balear		
Consell Insular de Menorca		

INCLUIDO EN EL CATÁLOGO DE 1986 ☐ SÍ ☒ NO

ESTADO DE CONSERVACIÓN	bueno
PROTECCIÓN FÍSICA	ninguna
PROPUESTA DE ACTUACIÓN	restauración
INTERVENCIONES REALIZADAS	

INFORMACIÓN COMPLEMENTARIA

MEDIO FÍSICO

GEOLOGÍA	
VEGETACIÓN	
RECURSOS	

RESTOS MUEBLES

tipo de material	datación	observaciones
cerámico		
lítico		
metal/vidrio		
orgánico		

DESCRIPCIÓN COMPLEMENTARIA /TIPOLOGÍA

Nota: mojones referidos en el acta de la operación practicada para reconocer la línea del término y señalar los mojones en los términos municipales de Sant Lluís y Es Castell efectuados por el Servicio Geográfico del Ejército y representaciones de los municipios mencionados en el año 1955.
SVL-E03: MOJÓN 29

OBSERVACIONES GENERALES

Está en buen estado, solo falta reparar con mortero de cal y encalarlo para conservarlo mejor, al mismo tiempo que resultaría más visible.

INFORMACIÓN GRÁFICA COMPLEMENTARIA

BIBLIOGRAFÍA

MARÍ, AMADOR: "Els camins del terme des Castell" Revista s'Auba. 2003

MARÍ, AMADOR: "Les Fites: la delimitació del terme des Castell" Revista s'Auba. 2007

REDACTADA POR Jesús Cardona y Jordi Gordillo **FECHA** 2015

CATÁLOGO DE PROTECCIÓN DEL PATRIMONIO HISTÓRICO

AYUNTAMIENTO DE ES CASTELL

CÓDIGO DE IDENTIFICACIÓN SVL-E04

ELEMENTO ETNOLÓGICO

DENOMINACIÓN Hitos del término Es Castell - Sant Lluís

REGIMEN JURÍDICO Público

PROPIETARIO

DOMICILIO

USO ACTUAL

TIPOLOGÍA DE ENTIDADES MOJÓN

CRONOLOGÍA s. XIX-XX | CONTEMPORÁNEO

DESCRIPCIÓN

Se reconoció un mojón de piedra y mortero de cal de forma paralelepípeda rectangular, de base cuadrada de un metro de lado y rematada con una pirámide de piedra y mortero, con una altura total de un metro sesenta centímetros aproximadamente.
No lleva grabado ningún tipo de letras ni marcas.

LOCALIZACIÓN Son Vidal

ACCESO entre los *llocs* de Rafalet Nou y Son vidal

UBICACIÓN aire libre **TOPOGRAFÍA** afloramiento rocoso/plano

COORD. UTM x 611305,35 y 4411384,00

ALTITUD 35 metros



DISPOSICIONES OFICIALES

TIPO DE BIEN	FECHA BiC

ÓRGANO CATALOGANTE	N.º REG. CATÁLOGO	N.º REG. BIC
Ministerio de Educación y Ciencia		
Conselleria de Cultura del Govern balear		
Consell Insular de Menorca		

INCLUIDO EN EL CATÁLOGO DE 1986 SÍ ☐ ☒ NO

ESTADO DE CONSERVACIÓN	bueno
PROTECCIÓN FÍSICA	ninguna
PROPUESTA DE ACTUACIÓN	mantenimiento
INTERVENCIONES REALIZADAS	

INFORMACIÓN COMPLEMENTARIA

MEDIO FÍSICO

GEOLOGÍA	
VEGETACIÓN	
RECURSOS	

RESTOS MUEBLES

tipo de material	datación	observaciones
cerámico		
lítico		
metal/vidrio		
orgánico		

DESCRIPCIÓN COMPLEMENTARIA /TIPOLOGÍA

Nota: mojones referidos en el acta de la operación practicada para reconocer la línea del término y señalar los mojones en los términos municipales de Sant Lluís y Es Castell efectuados por el Servicio Geográfico del Ejército y representaciones de los municipios mencionados en el año 1955.
SVL-E04: MOJÓN 30

BIBLIOGRAFÍA

MARÍ, AMADOR: "Els camins del terme des Castell" Revista s'Auba. 2003

MARÍ, AMADOR: "Les Fites: la delimitació del terme des Castell" Revista s'Auba. 2007

OBSERVACIONES GENERALES

Está en buen estado, solo hace falta encalar para conservarlo mejor, al mismo tiempo que resultaría más visible.

INFORMACIÓN GRÁFICA COMPLEMENTARIA

REDACTADA POR Jesús Cardona y Jordi Gordillo **FECHA** 2015

CATÁLOGO DE PROTECCIÓN DEL PATRIMONIO HISTÓRICO

AYUNTAMIENTO DE ES CASTELL

CÓDIGO DE IDENTIFICACIÓN SVL-E05

ELEMENTO ETNOLÓGICO

DENOMINACIÓN Hitos del término Es Castell - Sant Lluís

REGIMEN JURÍDICO Público

PROPIETARIO

DOMICILIO

USO ACTUAL

TIPOLOGÍA DE ENTIDADES MOJÓN

CRONOLOGÍA s. XIX-XX | CONTEMPORÁNEO

DESCRIPCIÓN

Se reconoció un mojón de piedra y mortero de cal de forma paralelepípeda rectangular, de base cuadrada de un metro de lado y rematada con una pirámide de piedra y mortero, con una altura total de un metro sesenta centímetros aproximadamente.
No lleva grabado ningún tipo de letras ni marcas.

LOCALIZACIÓN Son Vidal

ACCESO entre los *llocs* de Rafalet Nou y Son Vidal

UBICACIÓN aire libre **TOPOGRAFÍA** afloramiento rocoso/plano

COORD. UTM x 611480 y 4411298 **ALTITUD** 31 metros



DISPOSICIONES OFICIALES

TIPO DE BIEN | **FECHA BiC**

ÓRGANO CATALOGANTE	N.º REG. CATÁLOGO	N.º REG. BIC
Ministerio de Educación y Ciencia		
Conselleria de Cultura del Govern balear		
Consell Insular de Menorca		

INCLUIDO EN EL CATÁLOGO DE 1986 SÍ ☐ ☒ NO

ESTADO DE CONSERVACIÓN	regular
PROTECCIÓN FÍSICA	ninguna
PROPUESTA DE ACTUACIÓN	restauración y mantenimiento
INTERVENCIONES REALIZADAS	

INFORMACIÓN COMPLEMENTARIA

MEDIO FÍSICO

GEOLOGÍA	
VEGETACIÓN	
RECURSOS	

RESTOS MUEBLES

tipo de material	datación	observaciones
cerámico		
lítico		
metal/vidrio		
orgánico		

DESCRIPCIÓN COMPLEMENTARIA /TIPOLOGÍA

Nota: mojones referidos en el acta de la operación practicada para reconocer la línea del término y señalar los mojones en los términos municipales de Sant Lluís y Es Castell efectuados por el Servicio Geográfico del Ejército y representaciones de los municipios mencionados en el año 1955.
SVL-E03: MOJÓN 31

OBSERVACIONES GENERALES

A este mojón le ha desaparecido parte del mortero y la cal que lo protegían, debido a la erosión del viento y al salitre del mar, por estar situado junto al acantilado. Se debería reponer el mortero y encalarlo para conservarlo y evitar que se derrumbe.

INFORMACIÓN GRÁFICA COMPLEMENTARIA

BIBLIOGRAFÍA

MARÍ, AMADOR: "Els camins del terme des Castell" Revista s'Auba. 2003

MARÍ, AMADOR: "Les Fites: la delimitació del terme des Castell" Revista s'Auba. 2007

REDACTADA POR Jesús Cardona y Jordi Gordillo **FECHA** 2015

CATÁLOGO DE PROTECCIÓN DEL PATRIMONIO HISTÓRICO

AYUNTAMIENTO DE ES CASTELL

CÓDIGO DE IDENTIFICACIÓN TNR-E01

ELEMENTO ETNOLÓGICO

DENOMINACIÓN Aljibe de Torrenova del Rei

REGIMEN JURÍDICO Privado Particular

PROPIETARIO José Montañés Villalonga

DOMICILIO Pça. Esplanada,17 07702 Maó

USO ACTUAL indefinido

TIPOLOGÍA DE ENTIDADES ALJIBE

CRONOLOGÍA Indeterminada

DESCRIPCIÓN

Aljibe situado a unos 500 metros de las casas de Torre Nova del Rei y a unos 400 metros de la Torre Vella. Conjunto de aljibe con estanque de riego todo cerrado por una pared de sillares de *marès*. El aljibe está dentro del mismo estanque que recoge el agua de lluvia que conecta con la parte de la cisterna del aljibe. Es de planta cuadrada con estructura adintelada.

LOCALIZACIÓN *Lloc* de Torre Nova del Rei

ACCESO carr. d'Es Castell-Sant Lluís

UBICACIÓN aire libre **TOPOGRAFÍA** plano

COORD. UTM x 610 512 y 4 413 944 **ALTITUD** 33 **metros**



DISPOSICIONES OFICIALES

TIPO DE BIEN | **FECHA BiC**

ÓRGANO CATALOGANTE	**N.º REG. CATÁLOGO**	**N.º REG. BIC**
Ministerio de Educación y Ciencia		
Conselleria de Cultura del Govern balear		
Consell Insular de Menorca		

INCLUIDO EN EL CATÁLOGO DE 1986 SÍ ☐ ☒ NO

ESTADO DE CONSERVACIÓN	bueno
PROTECCIÓN FÍSICA	ninguna
PROPUESTA DE ACTUACIÓN	conservación de los elementos
INTERVENCIONES REALIZADAS	restauración

INFORMACIÓN COMPLEMENTARIA

MEDIO FÍSICO

GEOLOGÍA	
VEGETACIÓN	
RECURSOS	

RESTOS MUEBLES

tipo de material	datación	observaciones
cerámico		
lítico		
metal/vidrio		
orgánico		

DESCRIPCIÓN COMPLEMENTARIA /TIPOLOGÍA

OBSERVACIONES GENERALES

Elemento documentado y recogido en el trabajo de investigación "Arquitectuta de sa pluja a Menorca" de los arquitectos Jesús Cardona y Ferran Vizoso (depositado en el IME).

INFORMACIÓN GRÁFICA COMPLEMENTARIA

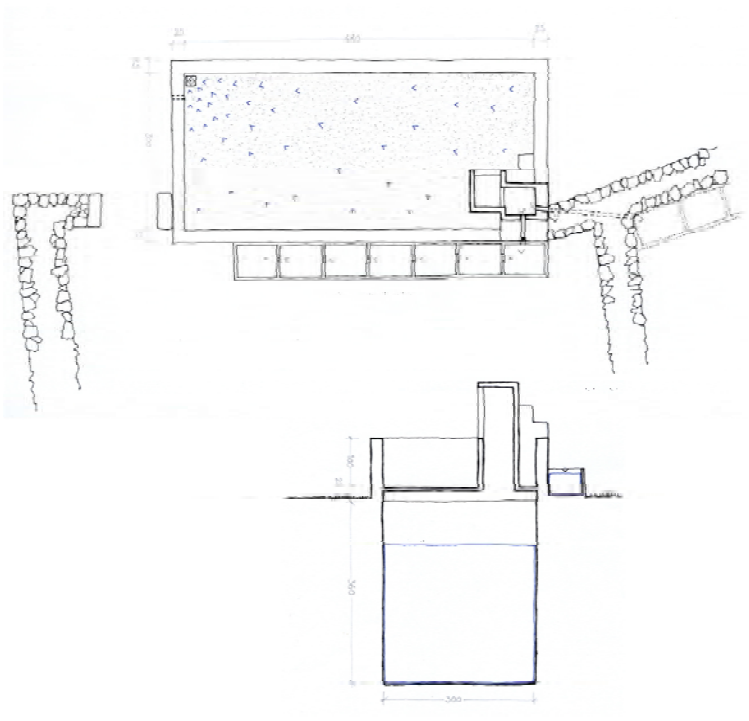

BIBLIOGRAFÍA

CAMPS, T., ELORDUY, J.: El camp de Menorca. Patrimoni etnològic construït. Consell Insular de Menorca. Aj. de Ciutadella, Sa Nostra.
MOLL, FRANCESC DE BORJA: Diccionari català-valencià-balear

REDACTADA POR Montserrat Anglada y Margarita Sales **FECHA** 2006

CATÁLOGO DE PROTECCIÓN DEL PATRIMONIO HISTÓRICO

AYUNTAMIENTO DE ES CASTELL

CÓDIGO DE IDENTIFICACIÓN TNR-E02

ELEMENTO ETNOLÓGICO

DENOMINACIÓN Canteras de Sa Raval Nova

REGIMEN JURÍDICO Privado Particular

PROPIETARIO Mario Seguí Font

DOMICILIO Urb. Santa Ana-Llebeig 1 07720 Es Castell

USO ACTUAL uso ganadero

TIPOLOGÍA DE ENTIDADES PEDRERA

CRONOLOGÍA Indeterminada | MODERNO

DESCRIPCIÓN

Gran cantera situada al lado del mar en la punta de San Carlos. Es de grandes dimensiones y sus estructuras están semienterradas. Consta de diferentes partes de cantera que rodean una gran zona o patio central. Presenta diferentes entradas de estructura cuadrada y grandes pilastras.

LOCALIZACIÓN Urbanización de Sol del Este

ACCESO por la urbanización de Sol del Este.

UBICACIÓN aire libre **TOPOGRAFÍA** pared rocosa/vertiente

COORD. UTM x 611 202 y 4 414 676 **ALTITUD** 5 metros



DISPOSICIONES OFICIALES

TIPO DE BIEN | **FECHA BiC**

ESTADO DE CONSERVACIÓN	bueno
PROTECCIÓN FÍSICA	ninguna
PROPUESTA DE ACTUACIÓN	incluir en los inventarios oficiales
INTERVENCIONES REALIZADAS	

ÓRGANO CATALOGANTE	N.º REG. CATÁLOGO	N.º REG. BIC
Ministerio de Educación y Ciencia		
Conselleria de Cultura del Govern balear		
Consell Insular de Menorca		

INCLUIDO EN EL CATÁLOGO DE 1986 SÍ ☐ ☒ NO

INFORMACIÓN COMPLEMENTARIA

MEDIO FÍSICO

GEOLOGÍA	calcarenitas del Mioceno
VEGETACIÓN	
RECURSOS	barranco

RESTOS MUEBLES

tipo de material	datación	observaciones
cerámico		
lítico		
metal/vidrio		
orgánico		

DESCRIPCIÓN COMPLEMENTARIA /TIPOLOGÍA

OBSERVACIONES GENERALES

Plan Sectorial de Canteras.

INFORMACIÓN GRÁFICA COMPLEMENTARIA



BIBLIOGRAFÍA

CAMPS, T., ELORDUY,J.: El camp de Menorca. Patrimoni etnològic construït. Consell Insular de Menorca. Aj. de Ciutadella, Sa Nostra.

FLORIT,F.;SAULEAU,L.(1995): Pedreres de marés..Lítica.

BENNASSAR, I.(1999):"Projecte de Robadones" dentro de Paisatge de les pedreres de Menorca.Restauració i intervencions. Colegio Oficial de Arquitectos.

REDACTADA POR Montserrat Anglada y Margarita Sales **FECHA** 2006

CATÁLOGO DE PROTECCIÓN DEL PATRIMONIO HISTÓRICO

AYUNTAMIENTO DE ES CASTELL

CÓDIGO DE IDENTIFICACIÓN TOX-E01

ELEMENTO ETNOLÓGICO

DENOMINACIÓN Sínia de Toraixa des Pi

REGIMEN JURÍDICO Privado Particular

PROPIETARIO Alejandro Vega De La Fuente

DOMICILIO Toraixa des Pi, camino de Binissaida. Es Castell

USO ACTUAL uso extractivo

TIPOLOGÍA DE ENTIDADES *SÍNIA*

CRONOLOGÍA s. XIX-XX

LOCALIZACIÓN Toraixa des Pi

ACCESO Camino de Binissaida.

UBICACIÓN aire libre **TOPOGRAFÍA** plano

COORD. UTM x 610 384 y 4 413 382 **ALTITUD** 36 **metros**



DISPOSICIONES OFICIALES

TIPO DE BIEN	FECHA BiC

ÓRGANO CATALOGANTE	N.º REG. CATÁLOGO	N.º REG. BIC
Ministerio de Educación y Ciencia		
Conselleria de Cultura del Govern balear		
Consell Insular de Menorca		

INCLUIDO EN EL CATÁLOGO DE 1986 SÍ ☐ ☒ NO

DESCRIPCIÓN

Máquina para elevar agua subterránea compuesta de una rueda horizontal (rodillo) con *braçols*, movida por una bestia que da vueltas, y con la que engranan los dientes de una rueda vertical que al rodar mueve una serie de arcaduces dispuestos a lo largo de una maroma, cuya parte inferior va sumergida en el agua del pozo donde está instalada la máquina. Se encuentran relacionadas con los huertos de regadío que, en su forma auténtica, eran completamente de madera. Muchas han sido modernizadas a base de ruedas y ejes de hierro, y de cadena en lugar de maroma de arcaduces. El extremo superior del árbol está atravesado por la percha, barra o balancín donde va enganchado el animal que al rodar pone en movimiento dicho árbol y, consiguientemente, el rodillo. La pieza original de la *sínia* es la rueda, un gran anillo de madera reforzado con unos travesaños situados verticalmente y sostenidos por un eje robusto de madera que descansa sobre cojinetes incrustados en el suelo a cada lado del *senial*, en Baleares denominado *trugeta*. La rueda va atravesada horizontalmente por bastones que le sirven de dientes y se engranan con los *braçols* del rodillo. Dichos bastones son las *pintes*. De la artesilla, por un canal exterior, el agua va a parar al estanque de riego.
Conserva la parte del estanque que distribuye agua a una serie de abrevaderos que se disponen a su alrededor.

ESTADO DE CONSERVACIÓN	bueno
PROTECCIÓN FÍSICA	ninguna
PROPUESTA DE ACTUACIÓN	incluir en los inventarios oficiales
INTERVENCIONES REALIZADAS	

INFORMACIÓN COMPLEMENTARIA

MEDIO FÍSICO

GEOLOGÍA	calcáreo
VEGETACIÓN	huerta y cultivo
RECURSOS	hídrico

RESTOS MUEBLES

tipo de material	datación	observaciones
cerámico		
lítico		
metal/vidrio		
orgánico		

DESCRIPCIÓN COMPLEMENTARIA /TIPOLOGÍA

Para la tracción de agua hay dos tipos de *sínia*: la de arcaduces y la de *calaixons*. Los arcaduces van atados con cordeles o anillas de hierro (ataduras) a una cuerda o cadena que rodea la rueda de la *sínia* y que se denomina maroma. Los arcaduces vierten el agua dentro de una caja de madera denominada artesilla.

BIBLIOGRAFÍA

CAMPS, T., ELORDUY,J.: El camp de Menorca. Patrimoni etnològic construït. Consell Insular de Menorca. Aj. de Ciutadella, Sa Nostra.
MOLL, FRANCESC DE BORJA: Diccionari català-valencià-balear

OBSERVACIONES GENERALES

Consta en el *Inventari hidràulic de Menorca* elaborado por la UAB con el código TOX/E01

INFORMACIÓN GRÁFICA COMPLEMENTARIA



REDACTADA POR Montserrat Anglada y Margarita Sales **FECHA** 2007

CATÁLOGO DE PROTECCIÓN DEL PATRIMONIO HISTÓRICO

AYUNTAMIENTO DE ES CASTELL

CÓDIGO DE IDENTIFICACIÓN TRE-E01

ELEMENTO ETNOLÓGICO

DENOMINACIÓN Hitos del término Es Castell - Sant Lluis

REGIMEN JURÍDICO Público

PROPIETARIO

DOMICILIO

USO ACTUAL

TIPOLOGÍA DE ENTIDADES MOJÓN

CRONOLOGÍA s.XIX-XX CONTEMPORÁNEO

DESCRIPCIÓN

Se debería reconocer un mojón de piedra y mortero de cal de forma paralelepípeda rectangular, de base cuadrada de un metro de lado y rematada con una pirámide escalonada de piedra, con una altura total de dos metros aproximadamente. Llevaba grabadas las iniciales TM en el lateral inferior de la pirámide, mirando a la parte de Es Castell, y las iniciales VC mirando a la de Sant Lluís; se observa la inscripción grabada DEL 54 E.P.S. DEL EZUA en la parte sur de la pirámide. Detrás de la pared seca aún se encuentran algunas piedras del mojón anterior (ver fotografía complementaria).

LOCALIZACIÓN Trebalúger

ACCESO cruce Camí Vell de Sant Lluís con crta. Es Castell

UBICACIÓN aire libre **TOPOGRAFÍA** plano

COORD. UTM x 608794,69 y 4412926,65 **ALTITUD** 55 **metros**



DISPOSICIONES OFICIALES

TIPO DE BIEN | **FECHA BiC**

ÓRGANO CATALOGANTE	**N.º REG. CATÁLOGO**	**N.º REG. BIC**
Ministerio de Educación y Ciencia		
Conselleria de Cultura del Govern balear		
Consell Insular de Menorca		

INCLUIDO EN EL CATÁLOGO DE 1986 ☐ **SÍ** ☒ **NO**

ESTADO DE CONSERVACIÓN	desaparecido
PROTECCIÓN FÍSICA	ninguna
PROPUESTA DE ACTUACIÓN	reposición
INTERVENCIONES REALIZADAS	

INFORMACIÓN COMPLEMENTARIA

MEDIO FÍSICO

GEOLOGÍA	
VEGETACIÓN	
RECURSOS	

RESTOS MUEBLES

tipo de material	datación	observaciones
cerámico		
lítico		
metal/vidrio		
orgánico		

DESCRIPCIÓN COMPLEMENTARIA/TIPOLOGÍA

Nota: mojones referidos en el acta de la operación practicada para reconocer la línea del término y señalar los mojones en los términos municipales de Sant Lluís y Es Castell efectuados por el Servicio Geográfico del Ejército y representaciones de los municipios mencionados en el año 1955.
TRE-E01: MOJÓN 2

OBSERVACIONES GENERALES

Hito derruido debido al ensanchamiento de la carretera. Se recomienda la recuperación de las piezas talladas de *marès* que se encuentran detrás de la pared seca y la reconstrucción del mojón en un punto cercano a la línea del término municipal donde no interfiera con la carretera (ver fotografía complementaria).

INFORMACIÓN GRÁFICA COMPLEMENTARIA



Restos del mojón derruido para ensanchar la carretera.
Las piezas talladas de *marès* todavía son recuperables.

BIBLIOGRAFÍA

MARÍ, AMADOR: "Els camins del terme des Castell" Revista s'Auba. 2003

MARÍ, AMADOR: "Les Fites: la delimitació del terme des Castell" Revista s'Auba. 2007

REDACTADA POR Jesús Cardona y Jordi Gordillo **FECHA** 2015

CATÁLOGO DE PROTECCIÓN DEL PATRIMONIO HISTÓRICO

AYUNTAMIENTO DE ES CASTELL

CÓDIGO DE IDENTIFICACIÓN TRE-E02

ELEMENTO ETNOLÓGICO

DENOMINACIÓN Hitos del término Es Castell - Sant Lluis

REGIMEN JURÍDICO Público

PROPIETARIO

DOMICILIO

USO ACTUAL

TIPOLOGÍA DE ENTIDADES MOJÓN

CRONOLOGÍA s. XIX-XX | CONTEMPORÁNEO

DESCRIPCIÓN

Se reconoció un mojón de piedra y mortero de cal de forma paralelepípeda rectangular, de base cuadrada de un metro de lado y rematada con una pirámide escalonada de piedra, con una altura total de dos metros aproximadamente. Lleva grabadas las iniciales TM en el lateral inferior norte de la pirámide, mirando a la carretera, y en el lateral inferior este y de cara a un caminito particular lleva grabadas las iniciales VC.

LOCALIZACIÓN Trebalúger

ACCESO ctra. de Es castell a Sant Lluís

UBICACIÓN aire libre **TOPOGRAFÍA** plano

COORD. UTM x 608524,60 y 4412914,20 **ALTITUD** 57 metros



DISPOSICIONES OFICIALES

TIPO DE BIEN | **FECHA BiC**

ÓRGANO CATALOGANTE	N.º REG. CATÁLOGO	N.º REG. BIC
Ministerio de Educación y Ciencia		
Conselleria de Cultura del Govern balear		
Consell Insular de Menorca		

INCLUIDO EN EL CATÁLOGO DE 1986 SÍ ☐ ☒ NO

ESTADO DE CONSERVACIÓN	bueno
PROTECCIÓN FÍSICA	ninguna
PROPUESTA DE ACTUACIÓN	mantenimiento
INTERVENCIONES REALIZADAS	

INFORMACIÓN COMPLEMENTARIA

MEDIO FÍSICO

GEOLOGÍA	
VEGETACIÓN	
RECURSOS	

RESTOS MUEBLES

tipo de material	datación	observaciones
cerámico		
lítico		
metal/vidrio		
orgánico		

DESCRIPCIÓN COMPLEMENTARIA /TIPOLOGÍA

Nota: mojones referidos en el acta de la operación practicada para reconocer la línea del término y señalar los mojones en los términos municipales de Sant Lluís y Es Castell efectuados por el Servicio Geográfico del Ejército y representaciones de los municipios mencionados en el año 1955.
TRE-E02: MOJÓN 3

OBSERVACIONES GENERALES

Está en buen estado y se encuentra encalada. Se han adosado edificaciones que perturban su percepción.

INFORMACIÓN GRÁFICA COMPLEMENTARIA

BIBLIOGRAFÍA

MARÍ, AMADOR: "Els camins del terme des Castell" Revista s'Auba. 2003

MARÍ, AMADOR: "Les Fites: la delimitació del terme des Castell" Revista s'Auba. 2007

REDACTADA POR Jesús Cardona y Jordi Gordillo **FECHA** 2015