

## **NORMATIVA DE PROTECCIÓ DEL PATRIMONI HISTÒRIC DEL MUNICIPI DES CASTELL**

### **1. PRELIMINARS.**

La present normativa de protecció es formula a l'empara del marc legal definit per la Llei 16/1985, de 25 de juny, del patrimoni històric espanyol, la Llei 3/1987, de 18 de març, de mesures de foment del patrimoni històric de les Illes Balears i la Llei 12/1998, de 21 de desembre, del patrimoni històric de les Illes Balears. El marc legal del present catàleg com a instrument inclòs en el planejament urbanístic municipal ve donat per la Llei 2/2014, de 25 de març, d'ordenació i ús del sòl de les Illes Balears.

Sens perjudici de les atribucions d'altres instàncies administratives competents en matèria de patrimoni històric, l'ajuntament des Castell té la competència per adoptar les mesures oportunes per tal de salvaguardar els elements i les zones protegides per aquest catàleg, així com aquells que poguessin ser trobats en un futur, alhora que propiciarà i fomentarà la seva conservació.

Formen part del catàleg de patrimoni històric del municipi des Castell els documents que s'integren dins del mateix, que són els següents:

TOM I: memòria general i normativa de protecció.

TOM II: catàleg de patrimoni arqueològic.

TOM III: catàleg de patrimoni paleontològic.

TOM IV: catàleg de patrimoni etnològic.

TOM V: catàleg de patrimoni arquitectònic.

TOM VI: annexos.

CARTOGRAFIA: Mapa 1, es Castell nord 1/5000; Mapa 2, es Castell nord 1/5000; Mapa 3, nucli urbà 1/2000.

La finalitat d'aquest catàleg municipal de patrimoni històric i la normativa que l'acompanya és la protecció, la conservació, l'enriquiment, la investigació i la difusió del patrimoni històric immoble del municipi des Castell, perquè pugui ser gaudit pels ciutadans i transmès en les millors condicions a les generacions futures.

### **2. CAPÍTOL I. NORMES GENERALS**

#### **Article 1. Definició**

El catàleg de patrimoni històric del municipi des Castell s'integra en el Pla General d'Ordenació Urbana del municipi, donant compliment a la disposició transitòria tercera de la Llei 12/1998 de 21 de desembre del Patrimoni Històric de les Illes Balears, a l'article 36 de la Llei 2/2014 de 25 de març d'ordenació i ús del sòl de les Illes Balears i a l'article 67 del Pla Territorial Insular de Menorca.

#### **Article 2. Objecte**

Són objecte d'aquesta normativa de protecció els béns immobles inclosos i descrits en el catàleg de patrimoni històric del municipi des Castell.

### **Article 3. Competències i procediments administratius per autoritzar intervencions**

1. El procediment administratiu per autoritzar les intervencions que afectin als béns inclosos en el catàleg municipal de patrimoni històric o en el seu entorn de protecció serà el definit als articles 29 i 37 de la Llei 12/1998, de 21 de desembre, del patrimoni històric de les Illes Balears, i per tant es requerirà un informe previ favorable i/o l'autorització de l'òrgan competent en matèria de patrimoni històric del Consell Insular de Menorca. Aquesta disposició no s'aplica als béns inclosos en el catàleg municipal de patrimoni arquitectònic que tinguin el nivell de protecció II o III.
2. El procediment administratiu per autoritzar les intervencions que afectin als béns inclosos en el catàleg municipal de patrimoni arquitectònic i que tinguin el nivell de protecció II o III correspondrà exclusivament a l'Ajuntament des Castell, que vetllarà pel compliment de les disposicions del present catàleg.
3. Quan es requereixi un projecte per l'atorgament de llicències d'obres o llicències d'activitat, aquest haurà de documentar i argumentar l'adequació de la proposta amb relació a la salvaguarda dels valors històrics i culturals identificats a les fitxes corresponents.
4. Els informes tècnics de l'ajuntament i, si escau, de l'òrgan competent en matèria de patrimoni històric del Consell Insular de Menorca, seran d'obligat compliment per determinar les mesures de protecció adequades.

Les disposicions del present article són d'aplicació sens perjudici dels requeriments exigits per altres normes que afectin als béns en qüestió.

### **Article 4. Actuacions en els béns inclosos en el catàleg municipal**

1. No podran ser sotmesos a cap tipus d'actuació les zones o els béns inclosos en el catàleg sense l'autorització prèvia del o dels organismes competents.
2. Totes les intervencions hauran de respectar els valors pels quals es van incloure en el catàleg i sotmetre's a les normes de protecció establertes a la fitxa corresponent del catàleg i a la present normativa.
3. Queda prohibida tota alteració de qualsevol bé i/o del seu entorn de protecció sense l'autorització de l'administració competent.

### **Article 5. Interpretació de les fitxes del catàleg municipal**

Les fitxes del catàleg de patrimoni històric del municipi des Castell identifiquen de manera gràfica i escrita els béns objecte de protecció, així com els elements i característiques a preservar i el seu tipus de protecció.

### **Article 6. Modificació del catàleg municipal**

El procediment de modificació puntual, parcial o total del catàleg de patrimoni històric del municipi des Castell és l'indicat a l'article 58 de la Llei 2/2014 de 25 de març d'ordenació i ús del sòl de les Illes Balears.

### **3. CAPÍTOL II. NORMATIVA DE PROTECCIÓ DEL BÉNS DEL PATRIMONI ARQUEOLÒGIC, PALEONTOLÒGIC I ETNOLÒGIC**

#### **Article 7. Àmbit**

1. La present normativa afecta als béns inclosos en els catàlegs de patrimoni arqueològic, paleontològic i etnològic del municipi des Castell.
2. Tots els béns etnològics inclosos en les fitxes del catàleg de patrimoni arquitectònic identificats com “conjunt arquitectònic rural” queden sotmesos a la protecció del present capítol.

#### **Article 8. Entorn de protecció de béns inclosos en el catàleg sense delimitació aprovada**

1. Mentre l'òrgan competent en matèria de patrimoni històric del Consell Insular de Menorca no hagi aprovat la delimitació de l'entorn de protecció dels béns immobles declarats bé d'interès cultural, segons el que estableix l'article 11 de la Llei 12/1998 de 21 de desembre del Patrimoni Històric de les Illes Balears, els béns arqueològics i paleontològics tindran una zona de protecció de referència establerta a partir de la “Instrucción para la defensa de los monumentos prehistóricos y protohistóricos” de 10 de març de 1967 (ordre ministerial de 31 de març de 1967, veure annex de la present normativa).
2. En el cas de projectar-se una intervenció en un jaciment arqueològic o paleontològic o al seu entorn definit en el punt anterior, ja sigui BIC o bé inclòs en el catàleg municipal, l'Ajuntament requerirà al promotor o promotors l'elaboració de la delimitació de l'entorn de protecció per part d'un arqueòleg o arqueòloga professional.
3. La proposta de delimitació de l'entorn de protecció elaborada s'haurà d'aprovar per l'òrgan competent en matèria de patrimoni històric del Consell Insular de Menorca abans de l'autorització de qualsevol tipus d'intervenció.

#### **Article 9. Descobriment de nous béns d'interès arqueològic, paleontològic i etnològic**

1. En cas de troballa o descobriment d'un bé d'interès arqueològic, paleontològic o etnològic, s'haurà de notificar immediatament a l'ajuntament i al l'òrgan competent en matèria de patrimoni històric del Consell Insular de Menorca.
2. En el cas que la troballa tingui lloc en el transcurs d'una obra, els treballs s'aturaran i s'atendrà el procediment definit a l'article 61 de la Llei 12/1998 de 21 de desembre del patrimoni històric de les Illes Balears.

#### **Article 10. Criteris d'intervenció**

1. Qualsevol intervenció en els béns arqueològics, paleontològics, etnològics i en els conjunts arquitectònics rurals o en el seu entorn de protecció, requerirà l'informe favorable i/o l'autorització de l'òrgan competent del Consell Insular de Menorca abans d'autoritzar i/o atorgar la llicència.
2. Qualsevol intervenció en un bé inclòs en el catàleg de patrimoni arqueològic, paleontològic o etnològic haurà de respectar els criteris definits a l'article 41 de la Llei 12/1998 de 21 de desembre del patrimoni històric de les Illes Balears. També s'hauran de respectar les determinacions del Reglament d'Intervencions Arqueològiques i Paleontològiques de les Illes Balears (Decret 14/2011, de 25 de febrer)

#### **4. CAPÍTOL III. NORMATIVA DE PROTECCIÓ DELS BÉNS DEL PATRIMONI ARQUITECTÒNIC**

##### **Article 11. Àmbit**

La present normativa afecta als immobles inclosos en el catàleg de patrimoni arquitectònic del municipi des Castell.

##### **Article 12. Interpretació de les fitxes del catàleg municipal**

1. El grau de protecció i els elements a conservar són els descrits en els apartats “protecció”, “protecció ambiental” i “actuacions permeses” de la fitxa corresponent al bé protegit, que són d’obligat compliment. La resta d’apartats de la fitxa són descriptius i/o informatius.
2. La protecció aplicable als béns etnològics identificats a les fitxes d’elements definits com “conjunt arquitectònic rural” és la definida als capítols I i II de la present normativa.

##### **Article 13. Protecció dels béns**

1. La protecció dels béns del patrimoni arquitectònic catalogats s’adreçarà sempre al manteniment dels trets característics originals que atorguen valor històric, artístic, estilístic i cultural tal com es defineixen a les fitxes i a la normativa vigent en matèria de patrimoni històric aplicable en cada cas. No obstant, quan un edifici presenti diverses estructures sobreposades, la supressió d’una d’aquestes etapes solament es justifica excepcionalment i a condició que els elements eliminats ofereixen un escàs interès, que la composició arquitectònica recuperada constitueixi un testimoni de valor històric, arqueològic o estètic. El judici de valor respecte d’aquests elements no pot dependre de l’autor del projecte en exclusiva.
2. Per a cada bé arquitectònic catalogat s’aplica un determinat grau de protecció, distingint entre nivell I (conservació integral), nivell II (conservació de volum, façanes i estructura) i nivell III (conservació d’elements concrets). A cada fitxa del catàleg de patrimoni s’indica el nivell de protecció a aplicar al bé catalogat.
3. Queda prohibida la demolició total o parcial no autoritzada de qualsevol edifici inclòs en el catàleg. En cas d’incompliment intencionat d’aquest precepte, sense perjudici de les mesures de disciplina urbanística corresponents, el propietari de l’immoble o el responsable directe del dany, destrucció o ruïna estarà obligat a realitzar les obres de restauració o reconstrucció per la recuperació de l’element afectat.
4. Amb caràcter general, es permet el canvi d’ús dels immobles sempre i quan els projectes vinculats a aquest ús garanteixin la protecció del bé, especialment els valors que motivaren la seva catalogació, sens perjudici del que es pugui especificar a la corresponent fitxa del catàleg o del règim d’usos admesos per la qualificació urbanística específica.

##### **Article 14. Protecció de nivell I o integral**

1. S’aplica a edificacions singulars que per les seves característiques, amb independència del grau de conservació, han de protegir-se en la seva total integritat. En aquesta classificació s’inclouen els Béns d’Interès Cultural i aquells béns arquitectònics inclosos en el catàleg municipal que per la seva excepcionalitat històrica o artística s’han de conservar íntegrament.
2. La protecció de nivell I condiona les intervencions sobre el bé arquitectònic als criteris definits a l’article 41 de la Llei 12/1998 de 21 de desembre del Patrimoni Històric de les Illes Balears. Per tant, es requerirà un informe previ favorable i/o l’autorització de l’òrgan competent en matèria de patrimoni històric del Consell

#### **Article 15. Protecció de nivell II o de volum, façanes i estructura**

1. S'aplica a edificacions que per les seves característiques arquitectòniques (qualitats d'estil, composició, materials, coherència tipològica i altres particularitats rellevants) i històricoculturals són elements testimonials d'una organització social o d'una forma de vida que configura la memòria històrica i col·lectiva. A més, contribueixen a conformar un ambient urbà o rural en consideració als quals han de ser conservats.
2. La protecció de nivell II implica la conservació del volum o volums originals de l'edificació. També s'han de conservar les façanes i les estructures interiors si així s'indica a la fitxa de catàleg corresponent.
3. La protecció de nivell II afecta els aspectes originals de l'edifici que configuren la seva singularitat i valor històric. Es permeten intervencions amb les següents condicions:
  - a) A més de les actuacions permeses a la fitxa corresponent del catàleg, es permeten les actuacions de restauració, rehabilitació i manteniment de l'edifici conservant els aspectes protegits.
  - b) En edificacions aïllades, qualsevol increment d'ocupació o de volum edificable autoritzable segons la normativa urbanística general haurà de respectar un àmbit de separació de 3 metres respecte de l'immoble catalogat, sempre i quan no comprometin la preservació del bé catalogat. En edificacions entre mitgeres, les ampliacions no podran danyar les façanes i elements protegits. En tot cas, aquest àmbit de separació només s'aplica dins la mateixa propietat on es troba l'edifici protegit.
  - c) En general, poden ser objecte de recuperació aquelles parts de l'edifici que, afectant els valors tipològics i morfològics, el retornin al seu estat original. Es permet la recuperació de volums i façanes que impliquin la transformació dels existents, encara que estiguin protegits, sempre que es demostrï documentalment que es tracta de recuperar elements històrics originals i complint amb els paràmetres urbanístics aplicables a cada cas.
  - d) Les façanes no indicades o esmentades a la corresponent fitxa del catàleg no són objecte de protecció i s'hi admeten canvis de composició i d'obertures.
  - e) En els edificis on la fitxa del catàleg indiqui la protecció de l'estructura interior es mantindrà l'ordre estructural interior, de manera que es conservin els principals espais que ordenen jeràrquicament la distribució dins l'edifici, especialment els vestíbuls, entrades, escales, distribuïdors i patis interiors.
  - f) A les façanes protegides no es permet la col·locació de rètols, instal·lacions ni altres accessoris que no s'integrin adequadament i distorsionin la percepció del valor estilístic i compositiu de la façana.

#### **Article 16. Protecció de nivell III o de conservació d'elements concrets**

1. S'aplica a elements concrets dels edificis que s'identifiquen a la fitxa corresponent de catàleg. Aquest grau de protecció només s'aplica quan determinades parts de l'edifici l'objecte de protecció reuneixen els valors històrics i arquitectònics que es pretenen conservar com a patrimoni històric. En general, els elements protegits són les façanes principals, ja que contribueixen a conformar un ambient urbà o rural en consideració als quals han de ser conservades.
2. La protecció de nivell III implica la conservació de l'element o elements protegits identificats a la fitxa corresponent, que poden ser objecte de restauració, rehabilitació i manteniment, sens perjudici de les indicacions de

la fitxa del catàleg per a cada cas.

3. Als edificis amb protecció de nivell III es permeten intervencions amb les següents condicions:
  - a) En els elements objecte de protecció, a més de les actuacions permeses a la fitxa corresponent del catàleg, es permeten les actuacions de restauració, rehabilitació i manteniment de l'element conservant els aspectes protegits. Es permeten també intervencions i modificacions dirigides a retornar l'element al seu estat original, sempre que es demostrï documentalment que es tracta de recuperar elements històrics originals i complint amb els paràmetres urbanístics aplicables a cada cas.
  - g) En general es permeten canvis volumètrics i modificacions de les parts de l'edifici no protegides segons la corresponent fitxa del catàleg. En cas que l'element protegit sigui una façana, qualsevol increment d'ocupació o de volum edificable autoritzable segons la normativa urbanística general haurà de respectar un àmbit de separació de 3 metres de la façana protegida. Aquest àmbit de separació només s'aplica dins la mateixa propietat on es troba la façana protegida.
  - b) A les façanes protegides no es permet la col·locació de rètols, instal·lacions ni altres accessoris que no s'integrin adequadament i distorsionin la percepció del valor estilístic i compositiu de la façana.

## **5. CAPÍTOL IV. RELACIÓ AMB EL PGOU VIGENT**

### **Disposició transitòria primera**

Mentre no sigui revisat o modificat puntualment, el vigent Pla General d'Ordenació Urbana (PGOU) del municipi des Castell (acord adoptat pel Ple del Consell Insular de Menorca de data 19.11.2007 i normes publicades al BOIB núm. 162/2008 de 18/11/2008), queda afectat en els següents articles que fan referència al patrimoni històric:

- a) Queda sense efecte el tercer paràgraf de l'article 65 del PGOU. L'annex 5 i el plànol 4 del PGOU queden desplaçats pel present Catàleg de Patrimoni Històric del municipi des Castell.
- b) Es mantenen els articles 35, 53, 56, 68 i 113. La seva aplicació, en qualsevol cas, no pot contradir ni ser menys restrictiva que les prescripcions del present catàleg.

## **6. ANNEX A LA NORMATIVA. “INSTRUCCIONES PARA LA DEFENSA DE LOS MONUMENTOS PREHISTÓRICOS Y PROTOHISTÓRICOS DE LA ISLA DE MALLORCA” DE 10 DE MARÇ DE 1967**

## INSTRUCCIONES PARA LA DEFENSA DE LOS MONUMENTOS PREHISTÓRICOS Y PROTOHISTÓRICOS DE LA ISLA DE MALLORCA

Art.º 1. — Todos los monumentos y restos arqueológicos incluidos en el Inventario adjunto, formado en cumplimiento del Decreto de 10 de Septiembre de 1966, así como aquellos que hallándose actualmente ocultos o siendo irreconocibles, aparezcan en el futuro, se considerarán como monumentos histórico-artísticos y serán salvaguardados por el Estado conforme a lo establecido en la legislación vigente.

Art.º 2. — En los sitios arqueológicos inventariados cuyo estado de conservación sea de los grados I, II y III la salvaguarda alcanza a la Zona monumental propiamente dicha y a una zona de protección ambiental, o "Zona de Respeto", exterior al monumento, de las dimensiones que se señalan en los artículos siguientes.

Art.º 3. — ZONA MONUMENTAL PROPIAMENTE DICHA. Se considera como tal, la formada por el polígono circunscrito a los restos visibles o razonablemente supuestos, y a un anillo exterior de dos metros de anchura. Este anillo que determina otro polígono semejante, el cual a los efectos de estas INSTRUCCIONES, se llamará *polígono envolvente*.

Cuando se trate de cuevas, se considera que los restos visibles están constituidos por la proyección vertical en el suelo exterior de la planta de la cueva.

Art.º 4. — Para los sitios inventariados cuyo estado de conservación sea de los grados I, II y III, la zona de protección ambiental o zona de respeto, será la constituida por un segundo anillo exterior, formando otro polígono semejante. La anchura de este segundo anillo exterior, será equivalente al promedio de las diagonales mayor y menor del polígono envolvente, con el límite mínimo de diez metros y el límite máximo de setenta metros.

Art.º 5. — Sea cual sea el estado de conservación del monumento, el espacio limitado por el polígono envolvente, tiene la calificación de "Monumento público" a efectos del Art.º 30 de la Ley del Patrimonio Artístico Nacional de 13 de Mayo de 1933, no pudiéndose realizar en el mismo otras obras que las de excavación, conservación y dignificación.

Art.º 6. — En los sitios arqueológicos en estado de conservación de los grados I, II y III, en el espacio formado por la Zona de Respeto, todo plan, proyecto u obra de ordenación, urbanización, edificación y explotación, tendrá las siguientes limitaciones:

a) Cuando dicho espacio se halle emplazado en lugar calificado de *suelo rústico* o de *suelo de reserva urbana* de acuerdo con la "Ley de Régimen del Suelo y Ordenación Urbana" se prohibirá en el mismo toda edificación y toda explotación que no sea la puramente agrícola.

b) Cuando la Zona de Respeto se halle emplazada en el *suelo urbano* será considerada como *parque público*.

Art.º 7. — No podrán realizarse excavaciones en los yacimientos afectados, sin cumplir rigurosamente lo establecido sobre este particular en la legislación vigente.

Art.º 8. — Sin perjuicio de aplicar a los que destruyan monumentos o yacimientos incluidos en el Inventario adjunto las sanciones determinadas por los artículos 557, 559, 561, y 563 (bis), del Decreto de 28 de Marzo de 1963 (Código Penal vigente), se les obligará a la reposición, en cuanto sea factible, de todas las partes destruidas.

Art.º 9. — Todos los Planes de Ordenación Urbana, sean planes generales, parciales y especiales o Proyectos de Urbanización, que afecten a algún sitio arqueológico de los incluidos en el Inventario; y todos los proyectos de edificación dentro de las zonas de respeto de los mismos, deberán obtener la aprobación previa de la Dirección General de Bellas Artes.

El polígono envolvente de todo sitio arqueológico inventariado, sea cual sea su estado de conservación, contenido en un plan de Ordenación Urbana, deberá ser cercado con reja o tela metálica, bajo la inspección de la Dirección General de Bellas Artes y a expensas de los promotores de la urbanización.

*Artículo transitorio.* — Todos los planes de ordenación urbana, sean planes generales o parciales, que afecten a algún sitio arqueológico inventariado y que hayan sido aprobados, sea inicial, provisional o definitivamente, con anterioridad a la fecha de esta Orden, deberán ser sometidos por los Ayuntamientos respectivos a la correspondiente revisión por la Dirección General de Bellas Artes, para su ajustamiento a las presentes INSTRUCCIONES.

En casos excepcionales, cuando el trazado del plan lo haga indispensable y se hallen ya vendidas parcelas dentro de las zonas de respeto, podrá tolerarse que las parcelas vendidas sean calificadas de zonas verdes de propiedad privada, sin edificación de ninguna clase.

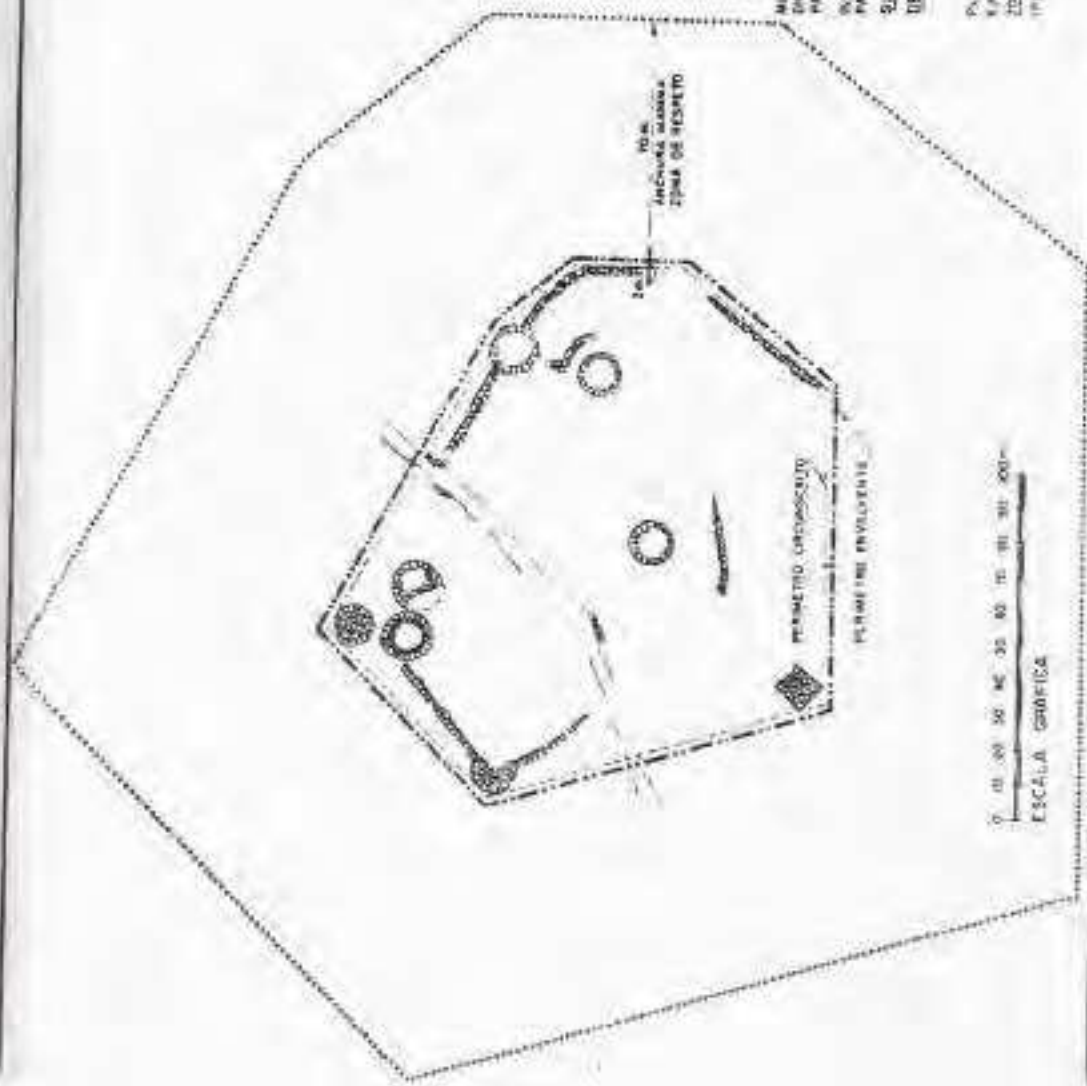
Los monumentos y restos contenidos en el Inventario, sea cual sea su estado de conservación son, en todo caso, indestructibles y el espacio contenido en el polígono envolvente es inedificable.

MADRID, 10 de MARZO de 1967



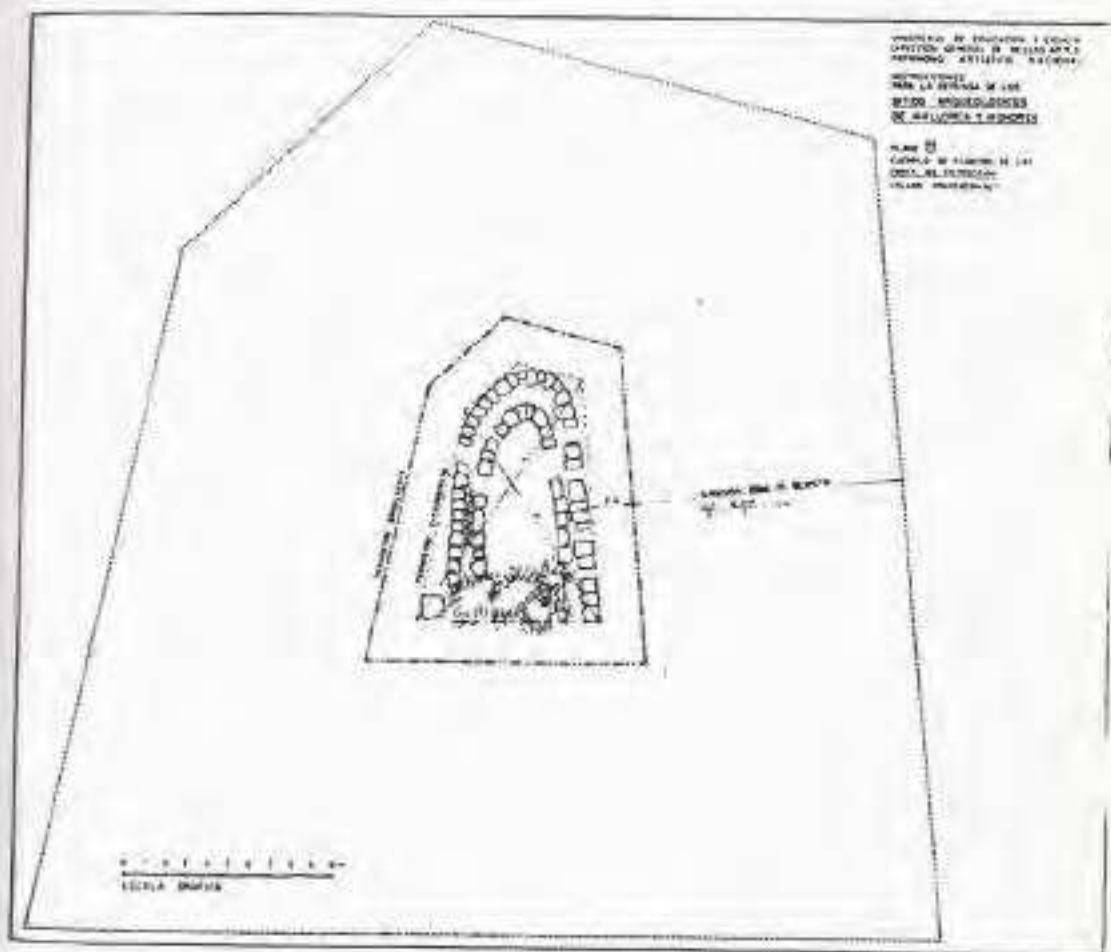
MINISTERIO DE EDUCACIÓN Y CIENCIA  
 DIRECCIÓN GENERAL DE BELLAS ARTES  
 PATRIMONIO ARTÍSTICO NACIONAL  
 INSTRUCCIONES  
 PARA LA DEFENSA DE LOS  
 SITIOS ARQUEOLÓGICOS  
 DE MALLORCA Y MENORCA

PLANO A  
 EJEMPLO DE PLANO DE LAS  
 ZONAS DE PROTECCIÓN  
 (PLANO CONVENCIONAL)



INSTITUTO DE EDUCACION Y CENCIA  
 CENTRO GENERAL DE INVESTIGACIONES  
 DEPARTAMENTO DE ARQUITECTURA Y DISEÑO  
 METROLOGIA  
 PARA LA DETERMINACION DE LA  
 ESTRUCTURA Y DIMENSIONES  
 DE LAS OBRAS DE ARQUITECTURA

PLANO 10  
 CANTON DE GUAYAS  
 CANTON DE GUAYAS  
 PLAN DE DISEÑO





# CATÀLEG DE PATRIMONI HISTÒRIC DEL MUNICIPI DES CASTELL

## TOM **II**. CATÀLEG DE PATRIMONI ARQUEOLÒGIC



GENER 2019

## ÍNDEX CATÀLEG ARQUEOLÒGIC

Codi d'identificació	Denominació	Localització
BAP-01	Cova de la Pleta del Fumeral	Tanques de la Pleta del Fumeral
BLV-01	Cova de Bellveure	Lloc de Bellveure
BLV-02	Cova de Bellveure	Lloc de Bellveure
BLV-03	Coves amb abeurades Bellveure	Lloc de Bellveure
BRI-01	Cova de forn de Barranc del Rei	Barranc del Rei
BRI-02	Cova 1. Barranc del Rei	Barranc del Rei
BRI-03	Cova 2. Barranc del Rei	Barranc del Rei
BRI-04	Cova 3. Barranc del Rei	Barranc del Rei
BSC-01	Tanca de sa Talaia	Binissaida de Sa Creueta
BSR-01	Barranc des Vi	Binissaida des Barracons
BST-01	Sitjots de Binissaida	Binissaida de Sa Torre
BST-02	Poblat. Torre den Penjat	Binissaida de Sa Torre
BST-03	Necròpolis. Torre den Penjat	Binissaida de Sa Torre
BST-04	Cova de Binissaida de sa Torre	Binissaida de Sa Torre
BST-05	Hipogeu de Binissaida de sa Torre	Binissaida de Sa Torre
BTP-01	Poblat de ca l'Amo en Pere	Villa Anita. Biniatap, 24
BTP-02	Cova de Biniatap de Dalt	Pati de les Cases de Biniatap, 25
CAF-01	Coves des Penyal	Cala Figuera
CPO-01	Sala Hipòstila els Capons - La Bonanova	Els Capons
CSE-01	Cova del Camí Empedrat.	Cala Sant Esteve
CSE-02	Restes d'Estructures . Punta des Migjorn	Punta de Migjorn Cala Sant Esteve
CSE-03	Cova al Costat del Forn de Calç	Cala Sant Esteve
FOD-01	Cova amb Columna	Lloc Fonduco - Repòs del Rei
FOD-02	Cova d'entrada Quadrada	Lloc Fonduco - Repòs del Rei
HFL-01	Sitjots Hort de la Florida	Horts de la Florida
SAC-01	Tanca de Sa Cova Gran	Santa Creu
SAC-02	Cova de Forn Santa Creu	Santa Creu
SBI-01	Fluixa de ses Coves, Sa Sínia Vella	Horts de Son Biali. Pleta des Fumeral
SCF-01	Cova Sínia de Cala Figuera	Sínia de Cala Figuera
SCF-02	Cova de l'Ullastre	Sínia de Cala Figuera
SDR-01	Coves del Camí Verd	Camí Verd/ Sínia de'n Robadones
SDR-02	Cova dalt Pedrera	Sínia den Robadones
SEE-01	Conjunt de dues coves	Lloc de Sant Esteve
STU-01	Bassa de Son Tudurí	Son Tudurí
SVL-01	Els Hortals i el Figuerat	Son Vidal
SVL-02	Cova dels Hortals	Son Vidal
TNR-01	Poblat des Corral de Na Tronera	Torrenova del Rei
TNR-02	Antiga Església de sa Raval Nova	Cementiri Municipal
TNR-03	Sa Raval Nova	Urbanització de Sol de l'Est
TNR-04	Necròpolis a Sa Raval Nova	Urbanització de Sol de l'Est
TNR-05	Fonaments de la Torre de Sant Dídac	Urbanització de Sol de l'Est
TOF-01	Es Barranc de Dalt	Toraixa de Sa Figuera
TOX-01	Talaiot de Toraixa	Nucli de Toraixa
TRE-01	Estància des Talaiot	Trebalúger
TRP-02	Sínia den Musul·lu	Sínia den Musul·lu / Can Bernardí
TVR-01	Assentament de Torrevella del Rei	Cala Sant Esteve -Caló den Rafalet
TVR-02	Hipogeu de Torrevella	Cala Sant Esteve -Caló den Rafalet
TVR-03	Cova de Torrevella	Torrevella del Rei





BLV-01

## ELEMENT ARQUEOLÒGIC

ÒRGAN CATALOGANT	NÚM. REG. CATÀLEG	N. REG. BIC
Ministeri d'Educació i Ciència		
Conselleria de Cultura del Govern balear	<b>2-1</b>	
Consell Insular de Menorca	<b>001202</b>	

INCLÒS AL CATÀLEG DE 1986 ☒ SI ☐ NO

## INFORMACIÓ COMPLEMENTÀRIA

OBSERVACIONS GENERALS	
Hi ha una cova davant que està habitada, que no correspon al mateix propietari d'aquesta.	

## INFORMACIÓ GRÀFICA COMPLEMENTÀRIA



### DESCRIPCIÓ COMPLEMENTÀRIA / TIPOLOGIA

No tenim registre arqueològic per contrastar-ho tot i que per la seva tipologia correspon a una cova d'enterrament.

## BIBLIOGRAFIA

Veny, C.(1982): La Necrópolis Protohistórica de Calescoves. Madrid.  
 MASCARÓ PASARIUS,J: Carta arqueológica de Menorca.Maó.Sant Lluís.Es Castell dins  
Geografia e historia de Menorca.1982

**REDACTADA PER** ..... Montserrat Anglada i Margarita Sales ..... **DATA** 2006





BLV-02

## ELEMENT ARQUEOLÒGIC

<b>LOCALITZACIÓ</b>	Lloc Bellveure		
<b>ACCÉS</b>	camí de davant la primera entrada a Es Castell		
<b>UBICACIÓ</b>	cova/abric	<b>TOPOGRAFIA</b>	paret barranc
<b>COORD. UTM</b>	x 609898 y 4 415 217	<b>ALTITUD</b>	23 metres



<b>ESTAT DE CONSERVACIÓ</b>	dolent
<b>PROTECCIÓ FÍSICA</b>	cap
<b>PROPOSTA D'ACTUACIÓ</b>	incloure als inventaris oficials
<b>INTERVENCIIONS REALITZADES</b>	

ÒRGAN CATALOGANT	NÚM. REG. CATÀLEG	N. REG. BIC
Ministeri d'Educació i Ciència		
Conselleria de Cultura del Govern balear		
Consell Insular de Menorca		

**INCLÒS AL CATÀLEG DE 1986**    ☐ SI    ☒ NO

## INFORMACIÓ COMPLEMENTÀRIA

	MEDI FÍSIC
<b>GEOLOGIA</b>	calcàrea
<b>VEGETACIÓ</b>	horta i cultius
<b>RECURSOS</b>	hídrics . barranquell(aljub amb safareig)

RESTES MOBLES		
tipus de material	datació	observacions
ceràmic		s'han trobat pedres de fona a l'entrada de la cova i tanques de davant la cova.
lític	Talaiòtic	
metall/vidre		
orgànic		

**DESCRIPCIÓ COMPLEMENTÀRIA /TIPOLOGIA**

Possiblement cova d'enterrament. Es poden veure possibles cocons a les parets.

## BIBLIOGRAFIA

Veny, C.(1982): La Necrópolis Protohistórica de Calescoves. Madrid.  
 MASCARÓ PASARIUS,J: Carta arqueológica de Mneorca.Maó.Sant Lluís.Es Castell dins  
 Geografia e historia de Menorca.1982

## OBSERVACIONS GENERALS

--

## INFORMACIÓ GRÀFICA COMPLEMENTÀRIA



**REDACTADA PER** ..... Montserrat Anglada i Margarita Sales ..... **DATA** 2006







BRI-01

## ELEMENT ARQUEOLÒGIC

A photograph of a small, dark, rectangular structure, possibly a tomb or a small building, partially obscured by dense, dry vegetation and trees. The structure is situated on a rocky, uneven ground.

ÒRGAN CATALOGANT	NÚM. REG. CATÀLEG	N. REG. BIC
Ministeri d'Educació i Ciència		
Conselleria de Cultura del Govern balear		
Consell Insular de Menorca		

**INCLÒS AL CATÀLEG DE 1986**    ☐ SI    ☒ NO

## INFORMACIÓ COMPLEMENTÀRIA

OBSERVACIONS GENERALS	

## INFORMACIÓ GRÀFICA COMPLEMENTÀRIA

## DESCRIPCIÓ COMPLEMENTÀRIA / TIPOLOGIA

## BIBLIOGRAFIA

VENY, C. (1982): La Necrópolis Protohistórica de Galescoves. Madrid.  
 MASCARÓ PASARIUS, J. (1982): Carta arqueológica de Mneorca. Maó. Sant Lluís. Es Castell  
 dins Geografia e historia de Menorca.

**REDACTADA PER** ..... Montserrat Anglada i Margarita Sales ..... **DATA** 2006





BRI-03

## ELEMENT ARQUEOLÒGIC

## DESCRIPCIÓ

Cova artificial excavada a la roca amb planta completa (7'50x5'80 m. i 2 m. d'alçada). Amb entrada de forma irregular, més o menys rectangular dividida per una columna troncocònica. Aquesta, està en part tapada per una paret seca (6'10m). L'interior presenta dues cambres amb diversos intents d'excavació de fornets (estructura vinculada a la defensa militar de l'illa, molt similars a les documentades al castell de Sant Felip). També hi ha una pica excavada a la roca de l'esquerra.

Possiblement aquesta cova podria tenir un origen talaiòtic donada la seva situació en un barranc, relacionada amb el grup de coves de Cala Sant Esteve i Torrevella i donades les característiques tipològiques, tot i les modificacions efectuades en l'interior en èpoques posteriors.

Al costat esquerre d'aquesta cova es troba una balma on s'ha documentat un altre fornec de característiques similars, tot i que enlloc dels dos ramals habituals en presenta un, formant una L.

A photograph of a cave interior. On the left, there is a large, white, crystalline structure, possibly a stalactite or a large mineral deposit. The cave walls are dark and textured. On the right, there is a bright opening, likely an exit to the outside world, where some light is visible. The overall atmosphere is dark and mysterious.

## DISPOSICIONS OFICIALS

<b>ESTAT DE CONSERVACIÓ</b>	regular
<b>PROTECCIÓ FÍSICA</b>	cap
<b>PROPOSTA D'ACTUACIÓ</b>	incloure als inventaris oficials
<b>INTERVENCIIONS REALITZADES</b>	

**INCLÒS AL CATÀLEG DE 1986**    ☐ SI    ☒ NO

## INFORMACIÓ COMPLEMENTÀRIA

MEDI FÍSIC	
GEOLOGIA	calcarenites
VEGETACIÓ	matorral alt i obert
RECURSOS	hídrics (barranc)

## RESTES MOBLES

tipus de material	datació	observacions
ceràmic		
lític		
metall/vidre		
orgànic		

**DESCRIPCIÓ COMPLEMENTÀRIA / TIPOLOGIA**

Troballa paleontològica, just davant l'entrada de la cova d' una pedra amb formes de cercles concèntrics, relacionats amb el fòssil d'un animal invertebrat.

## BIBLIOGRAFIA

Enciclopèdia de menorca t. IX Història 1 vol.1 dels inicis del poblament a l'era  
talaiòtica. pàg. 190

Veny, C: La necròpolis protohistòrica de Calescoves. Madrid, 1982

## OBSERVACIONS GENERALS

--

## INFORMACIÓ GRÀFICA COMPLEMENTÀRIA



REDACTADA PER ..... Montserrat Anglada i Margarita Sales ..... DATA 2006





BRI-04

## ELEMENT ARQUEOLÒGIC

## DESCRIPCIÓ

Cova excavada a la roca, que possiblement té un origen talaiòtic donada la seva forma i el lloc on està situada (a la paret d'un barranc) però que després fou modificada amb finalitats militar excavant-se en l'interior un forn en forma de T (estructura vinculada a la defensa militar de l'illa, molt similars a les documentades al castell de Sant Felip). Consta de dues sales ben definides per una paret amb gran pilastra adosada. Es poden observar dos corredors junt amb diferents cavitats. A la dreta de la cova hi ha una entrada que s'ha tapiat en un moment indeterminat (veure fotos annexes)

A photograph of a cave interior. The cave walls are made of rough, layered rock. In the center, there is a large, dark, rectangular opening in the rock wall, which appears to be an entrance to a tomb or a chamber. The floor is uneven and covered with dirt and some small rocks. The lighting is dim, with some light coming from the left side, creating shadows on the cave walls.

## DISPOSICIONS OFICIALS

<b>ESTAT DE CONSERVACIÓ</b>	regular
<b>PROTECCIÓ FÍSICA</b>	cap
<b>PROPOSTA D'ACTUACIÓ</b>	incloure als inventaris oficials
<b>INTERVENCIIONS REALITZADES</b>	

ÒRGAN CATALOGANT	NÚM. REG. CATÀLEG	N. REG. BIC
Ministeri d'Educació i Ciència		
Conselleria de Cultura del Govern balear		
Consell Insular de Menorca		

**INCLÒS AL CATÀLEG DE 1986**    ☐ SI    ☒ NO

## INFORMACIÓ COMPLEMENTÀRIA

	MEDI FÍSIC
<b>GEOLOGIA</b>	calcarenites
<b>VEGETACIÓ</b>	
<b>RECURSOS</b>	

RESTES MOBLES		
tipus de material	datació	observacions
ceràmic		
lític		
metall/vidre		
orgànic		

### DESCRIPCIÓ COMPLEMENTÀRIA / TIPOLOGIA

## BIBLIOGRAFIA

## OBSERVACIONS GENERALS

--

## INFORMACIÓ GRÀFICA COMPLEMENTÀRIA



REDACTADA PER ..... Montserrat Anglada i Margarita Sales ..... DATA 2006



BSC-01

## ZONA ARQUEOLÒGICA

### DESCRIPCIÓ

Poblat talaiòtic bastant gros format per un talaiot amb restes d'estructures adossades de factura ciclòpia. Està tot cobert de matorral pel que la lectura del jaciment és quasi impossible. A les tanques de devora es conserven diferents murs pedra petita extreta del talaiot i ceràmica en superfície.

<b>ESTAT DE CONSERVACIÓ</b>	dolent/erosió
<b>PROTECCIÓ FÍSICA</b>	cap
<b>PROPOSTA D'ACTUACIÓ</b>	neteja, deforestació i consolidació del elements
<b>INTERVENCIIONS REALITZADES</b>	

## INFORMACIÓ COMPLEMENTÀRIA

	MEDI FÍSIC
<b>GEOLOGIA</b>	calcària
<b>VEGETACIÓ</b>	matorral alt i obert, figueres...
<b>RECURSOS</b>	

## RESTES MOBLES

tipus de material	datació	observacions
ceràmic	Ferro II ,púnica, Romà Republicà, Imperial	Les restes lítiques són amolons del talaiòtic IV.
lític	colonitzacions	
metall/vidre	Romà Imperial	
orgànic		

### DESCRIPCIÓ COMPLEMENTÀRIA / TIPOLOGIA

Marcaró-Passarius esmenta altres construccions: sala hipòstila, construccions de planta absidial i rectangular, galeries cobertes i com a restes mobles: llosetes i amolons. Avui en dia, és impossible documentar aquestes parts a causa de la vegetació que cobreix pràcticament tota l'extensió del poblat.

## BIBLIOGRAFIA

MASCARO-DE NICOLAS(1982)Geografía e História de Menorca ..Maó.vol.III, P.126  
MASCARÓ-PASSARIUS,J.: Monumentos prehistóricos i prot ohistóricos de la isla de Menorca(IMMPP). n.º de fíxa 2105  
RAMÓN , J. (1991) : Las ánforas púnicas de Ibiza. Conselleria d'Educació i Ciència.  
RAMIS I RAMIS(1818): Antigüedades célticas de la isla de Menorca desde los tiempos más remotos hasta el s.IV.  
OLEO I QUADRADO(1876): Historia de la Isla de Menorca.Establecimientos tipográficos.  
BLASCO,R.: Mapa arqueológico de Menorca dins Martorell y Peña (1879) i Seeger (1932).

<b>LOCALITZACIÓ</b>	Binissaida de Sa Creueta		
<b>ACCÉS</b>	segon camí de Binissaida. 500 m. sur de les cases		
<b>UBICACIÓ</b>	aire lliure	<b>TOPOGRAFIA</b>	alt
<b>COORD. UTM</b>	x 611 231	<b>ALTITUD</b>	
	y 4 412 060	50	metres



## DISPOSICIONS OFICIALS

<b>TIPUS DE BÉ</b>	<b>CATALOGAT I BIC DECLARAT</b>	<b>DATA BIC</b>
--------------------	---------------------------------	-----------------

ÒRGAN CATALOGANT	NÚM. REG. CATÀLEG	N. REG. BIC
Ministeri d'Educació i Ciència		R-I-51-0003755-00000
Conselleria de Cultura del Govern balear	2-5	7032-2-2-51-002141-0
Consell Insular de Menorca	001206	

INCLÒS AL CATÀLEG DE 1986 ☒ SI ☐ NO

## OBSERVACIONS GENERALS

Declarat per la disposició adicional primera de la llei 16/1985 del Patrimoni Històric Espanyol. Decret 25, 63/1966 del 10 de Setembre

## INFORMACIÓ GRÀFICA COMPLEMENTÀRIA

**REDACTADA PER** ..... Montserrat Anglada i Margarita Sales ..... **DATA** 2006





**BST-01**

## ZONA ARQUEOLÒGICA

DENOMINACIÓ	Sitjots de Binissaida	
REGIM JURÍDIC	Privat Particular	
PROPIETARI	Francisco Massuet Tomas	
DOMICILI	c. Camí Nou, 25 07730 Alaior.	
ÚS ACTUAL	us agrícola, fruiter i ramader	
TIPOLOGIA D'ENTITATS	SITJOTS	
CRONOLOGIA		MEDIEVAL MUSULMÀ

Conjunt (almenys 8) de sitjots excavats a la roca mare, en forma de pera i boca moldurada, algunes d'elles es comuniquen per la base. Hi ha un parell de cocons format amb els sitjots que sembla un sistema de recollida d'aigua. S'han recuperat tres tapadores de marès amb perforació central. Molt malmesos per la continuïtat d'usos vinculats a les activitats agrícoles que actualment encara se li donen.

LOCALITZACIÓ		Binissaida de Sa Torre	
ACCÉS	2 Cami De Camí Binissaida (hortal)		
UBICACIÓ	aire lliure	TOPOGRAFIA	pla
COORD. UTM	x	610 936	ALTITUD 42 metres
	y	4 412 604	



TIPUS DE BÉ	CATALOGAT I BIC DECLARAT	DATA BIC
-------------	--------------------------	----------

<b>ESTAT DE CONSERVACIÓ</b>	destruït en gran part
<b>PROTECCIÓ FÍSICA</b>	cap per estar ocupat
<b>PROPOSTA D'ACTUACIÓ</b>	protecció i consolidació
<b>INTERVENCIIONS REALITZADES</b>	Excavació arqueològica de 8 sitjots. 1985 Dirigit per Cristina Rita i Lluís Plantamor.

ÒRGAN CATALOGANT	NÚM. REG. CATÀLEG	N. REG. BIC
Ministeri d'Educació i Ciència		
Conselleria de Cultura del Govern balear	<b>2-6</b>	
Consell Insular de Menorca	<b>001207</b>	

INCLÒS AL CATÀLEG DE 1986 ☒ SI ☐ NO

## INFORMACIÓ COMPLEMENTÀRIA

MEDI FÍSIC	
<b>GEOLOGIA</b>	calcarenites miocèniques
<b>VEGETACIÓ</b>	horta i cultiu
<b>RECURSOS</b>	

## RESTES MOBLES

tipus de material	datació	observacions
ceràmic	Púnic / Talaiòtic / Medieval Musulmà	
lític		
metall/vidre		
orgànic		

Sitjots amb la boca moldurada i tapadors rodones amb perforació central que fan pensar que no són prehistòriques, la ceràmica trobada a l'interior és d'època musulmana.(cas semblant el de la Florida).

Les parts més seques que rodetgen els sitjots apareixen ceràmica talaiòtica i púnica,pot ser que hi haguès més restes, avui en dia perduts.

## BIBLIOGRAFIA

Expedientat per l'Ajuntament a causa de la construcció d'un safareig

## INFORMACIÓ GRÀFICA COMPLEMENTÀRIA







BST-02

## ZONA ARQUEOLÒGICA

<b>LOCALITZACIÓ</b>	Binissaida de Sa Torre		
<b>ACCÉS</b>	2 caminet esq. camí Binissaïda		
<b>UBACIÓ</b>	aire lliure	<b>TOPOGRAFIA</b>	alt
<b>COORD. UTM</b>	x 611 620	<b>ALTITUD</b>	Aprox.30 metres
	y 4 413 171		



<b>ESTAT DE CONSERVACIÓ</b>	destruït en gran part
<b>PROTECCIÓ FÍSICA</b>	cap
<b>PROPOSTA D'ACTUACIÓ</b>	netejja/deforestació
<b>INTERVENCIIONS REALITZADES</b>	

INCLÒS AL CATÀLEG DE 1986 ☒ SI ☐ NO

## INFORMACIÓ COMPLEMENTÀRIA

<b>OBSERVACIONS GENERALS</b> Declarat per la disposició adicional primera de la llei 1671985, del Patrimoni Històric Espanyol. Decret 2563/1966 de 10 de Setembre.
---

## INFORMACIÓ GRÀFICA COMPLEMENTÀRIA

## DESCRIPCIÓ COMPLEMENTÀRIA / TIPOLOGIA

La carta arqueològica feta per Mascaró-Pasarius diu que LLabrés i Quintana comentava que baix la Torre de'n Penjat hi ha una cova amb 5 sepulcres: "con huellas de tapadora igual que los de Sa Carrotja" (Mallorca). MASCARÓ PASARIUS.J.;DE NICOLAS J.(1982):Geografía e Historia de Menorca Maó.pàg 126

## BIBLIOGRAFIA

RAMIS I RAMIS: Antigüedades célticas de la isla de Menorca desde los tiempos más remotos hasta el s.IV. 1818.  
OLEO I QUADRADO: Historia de la Isla de Menorca, 1876 Establecimientos tipográficos.  
BLASCO,R.: Mapa Arqueológico de Menorca dins Martorell y Peña (1879) i Seeger(1932).  
MASCARÓ-PASSARIUS., J.: "Monumentos megalíticos del término de Villa-Carlos". dins Diari Menorca 13-12-1952  
SERRA, M.L., ROSSELLÓ,G. ORFILA, J.A., DE NICOLAS, J.(1977):História de Menorca. Tom I De los orígenes al final de la Edad Media. Ed. Rafel Timoner Sintes.







BST-04

## ELEMENT ARQUEOLÒGIC

<b>LOCALITZACIÓ</b>	Binissaida de sa Torre		
<b>ACCÉS</b>	2 camí de Binissaida a la dreta per arribar a la costa		
<b>UBICACIÓ</b>	aire lliure	<b>TOPOGRAFIA</b>	costa
<b>COORD. UTM</b>	x 611 723	<b>ALTITUD</b>	
	y 4 412 571	19	metres



<b>ESTAT DE CONSERVACIÓ</b>	regular
<b>PROTECCIÓ FÍSICA</b>	cap
<b>PROPOSTA D'ACTUACIÓ</b>	limitació d'usos agrícoles
<b>INTERVENCIONS REALITZADES</b>	

ÒRGAN CATALOGANT	NÚM. REG. CATÀLEG	N. REG. BIC
Ministeri d'Educació i Ciència		
Conselleria de Cultura del Govern balear		
Consell Insular de Menorca	001211	

INCLÒS AL CATÀLEG DE 1986 ☒ SI ☐ NO

## INFORMACIÓ COMPLEMENTÀRIA

	MEDI FÍSIC
GEOLOGIA	calcari
VEGETACIÓ	matorral alt
RECURSOS	

## RESTES MOBLES

tipus de material	datació	observacions
ceràmic	Talaiòtica, Islàmica	
lític		
metall/vidre		
orgànic		

**DESCRIPCIÓ COMPLEMENTÀRIA / TIPOLOGIA**

## OBSERVACIONS GENERALS

El catàleg de 1986 realitzat per C.Rita i J. Murillo, consta una cova que no s'ha identificat com a tal. Descriptivament podria ser aquesta mateixa cova però la documentació gràfica no acaba de ser concluent.

## INFORMACIÓ GRÀFICA COMPLEMENTÀRIA

## BIBLIOGRAFIA

**REDACTADA PER** ..... Montserrat Anglada i Margarita Sales ..... **DATA** 2006









BTP-02

## ELEMENT ARQUEOLÒGIC

### DESCRIPCIÓ

Cova artificial, situada dins el pati de les cases de Biniatap Vell. De planta polilobulada d'uns 30 m2 amb columna central troncocònica realitzada amb pedres superposades, amb cambres laterals actualment tapats amb paret seca. Va ser transformada durant la Guerra Civil el 1936 per a ser usada com a refugi. Relacionable amb el poblat de Biniatap, com a part de la necròpolis.

ÒRGAN CATALOGANT	NÚM. REG. CATÀLEG	N. REG. BIC
Ministeri d'Educació i Ciència		
Conselleria de Cultura del Govern balear	<b>2-4</b>	
Consell Insular de Menorca	<b>001205</b>	

INCLÒS AL CATÀLEG DE 1986 ☒ SI ☐ NO

## INFORMACIÓ COMPLEMENTÀRIA

OBSERVACIONS GENERALS	
Inventariat	segons decret B.O.E. 2563

## INFORMACIÓ GRÀFICA COMPLEMENTÀRIA

### DESCRIPCIÓ COMPLEMENTÀRIA / TIPOLOGIA

## BIBLIOGRAFIA

VENY, C: La Necrópolis Protohistórica de Calescoves. Madrid, 1982.  
MASCARÓ PASARIUS,J: Carta arqueológica de Mneorca.Maó.Sant Lluís.Es Castell dins Geografia e historia de Menorca.1982

REDACTADA PER ..... Montserrat Anglada i Margarita Sales ..... DATA 2006



CAF-01

## ZONA ARQUEOLÒGICA

Necròpolis d'hipogeu excavats en el penyal de la cala. Algunes inacessibles.

Recinte de CLH:

Cova 1: Transformada pels usos de la instal·lació de construcció de maresos. Dimensions notables. Nínxol a la paret.

Cova 2: De planta rectangular sense elements significatius.

Cova 3: planta amb pilastra que diferencia espais. L'any 1984 es va fer una excavació d'urgència.

Recinte SOREA:

Cova 4: de planta arrodonida (2'5 m de long) presenta sediment arqueològic amb superfície es poden veure ossos humans.

Cova 5: presenta un tub per a la façana pilastra quadrangular. Façana caiguda.

Cova 6: modificada per usos actuals.

Cova 7: petita cova (1'80 m de long x 1'60 m d'alt x 2 d'ampl). Pedres petites.

Cova 8: planta rodona amb columna central tapiada amb paret moderna grafiada a la paret. Dues entrades.

Recinte PEDRO'S BOAT:

Cova 9: planta lobulada (12x8 m) té dos dipòsits.

Cova 10: planta quadrangular (4 m de llarg)

Cova 11: natural retocada (9 m d'ampl) entrada amb una mena de columna.

Cova 12: planta amb dos espais. Conserva sediment.

Cova 13 i 14. cova 15: trencada per la carretera dins la corba. Està paradada, conserva dues cambres amb una pilastra.

TIPUS DE BÉ	CATALOGAT I BIC DECLARAT	DATA BIC
-------------	--------------------------	----------

<b>ESTAT DE CONSERVACIÓ</b>	destruït en gran part
<b>PROTECCIÓ FÍSICA</b>	cap
<b>PROPOSTA D'ACTUACIÓ</b>	netetja i deforestació.consolidació.
<b>INTERVENCIIONS REALITZADES</b>	excavació arqueològica d'urgència el 1984 a la cova 3 dirirgida per Cristina Rita

**N. REG. BIC**

Ministeri d'Educació i Ciència		
Conselleria de Cultura del Govern balear	<b>2-10</b>	
Consell Insular de Menorca	<b>001212</b>	

INCLÒS AL CATÀLEG DE 1986 ☒ SI ☐ NO

## INFORMACIÓ COMPLEMENTÀRIA

<b>GEOLOGIA</b>	calcari
<b>VEGETACIÓ</b>	matorral i tapareres
<b>RECURSOS</b>	

tipus de material	datació	observacions
ceràmic		
lític		
metall/vidre		
orgànic		

Necròpolis d'enterrament en una cala.

Mascaró, J.; De Nicolas, J. (1982): Carta arqueológica de Menorca. Maó. Sant Lluís. Es Castell dins Geografia e Historia de Menorca.

Rita, M.C.(1985): "Informe Preliminar de la 1a y 2a campaña de excavación en el yacimiento arqueológico de Cala Figuera" dins estudis balàrics, 18. Institut d'Estudis Balears.

Veure fotos annexes. Una part del conjunt arqueològic està en el TM de Maó

## INFORMACIÓ GRÀFICA COMPLEMENTÀRIA



**REDACTADA PER** .....Montserrat Anglada i Margarita Sales..... **DATA** 2006





CPO-01

## ELEMENT ARQUEOLÒGIC

<b>CRONOLOGIA</b>	Ferro	TALAIÒTIC
-------------------	-------	-----------

Impossibilitat de veure les restes de la sala, donat que hi ha una figuera de moro davant. Als inventaris oficials es constata una sala hipòstila o recinte cobert construït amb parament ciclopi. Es conserva una columna monolítica amb capitell i una pilastra inserta al mur, que no s'ha pogut constatar. La coberta és feta amb lloses planes. A 150 m i a l'oest es troba un mur ciclopi de cronologia incerta. Situada a uns 500 metres de les coves d'enterrament de Santa Creu.

TIPUS DE BÉ	CATALOGAT I BIC DECLARAT	DATA BIC
-------------	--------------------------	----------

PROTECCIÓ FÍSICA | cap

<b>PROPOSTA D'ACTUACIÓ</b>	deforestació i netetja/consolidació
----------------------------	-------------------------------------

## INTERVENCIIONS REALITZADES

ÒRGAN CATALOGANT	NÚM. REG. CATÀLEG	N. REG. BIC
Ministeri d'Educació i Ciència		
Conselleria de Cultura del Govern balear	2-11	
Consell Insular de Menorca	001213	

INCLÒS AL CATÀLEG DE 1986 ☒ SI ☐ NO

## INFORMACIÓ COMPLEMENTÀRIA

<b>GEOLOGIA</b>	calcàrea
<b>VEGETACIÓ</b>	figueral
<b>RECURSOS</b>	

tipus de material	datació	observacions
ceràmic	ferro/colonitzacions clàssiques	
lític		
metall/vidre		
orgànic		

Sala hipòstila aïllada, fet extrany ja que normalment es presenta vinculada a un poblat.

MASCARÓ PASARIUS,J:Carta arqueologica de Menorca.Mao,Sant Lluís,Es Castell.Geografia e história de Menorca,T.III.  
 MARI,A:"Hallazgo de un recinto cubierto en Villa-Carlos" dins diari Menorca 27/9/1980.Ed.Menorca  
 MARI,A.(1981)::Apuntes arqueológicos i topográficos de la comarca de Biniatop.Inèdit.

--	--

## INFORMACIÓ GRÀFICA COMPLEMENTÀRIA

REDACTADA PER ..... Montserrat Anglada i Margarita Sales ..... DATA 2006









CSE-03

## ELEMENT ARQUEOLÒGIC

DENOMINACIÓ	Cova al costat del forn de calç	
REGIM JURÍDIC	Públic	
PROPIETARI	Cala Sant Esteban S. A	
DOMICILI	c/ Obispo Severo,13 (07720) Es Castell	
ÚS ACTUAL	indefinit	
TIPOLOGIA D'ENTITATS	HIPOGEU/COVETA DE FORN	
CRONOLOGIA	Ferro	Talaiòtic

Cova artificial (2'30x2x1'80m.) de façana irregular i planta semicircular amb una mena de banquet corregut que volteja el perímetre interior de la cova. Forma part de la necròpolis d'hipogeus molt destruïts per les construccions modernes de reaprofitament per cases o per pedreres. Situada junt al forn de calç de cala Sant Esteve (a 5 metres) en un camí per poder accedir a la part alta del forn. Nivell de perceptibilitat molt baix per estar cobert de matolls.

<b>ESTAT DE CONSERVACIÓ</b>	dolent
<b>PROTECCIÓ FÍSICA</b>	cap
<b>PROPOSTA D'ACTUACIÓ</b>	protecció, neteja i deforestació
<b>INTERVENCIIONS REALITZADES</b>	

## INFORMACIÓ COMPLEMENTÀRIA

	MEDI FÍSIC
<b>GEOLOGIA</b>	calcarenites del miocè
<b>VEGETACIÓ</b>	matorral
<b>RECURSOS</b>	hídrics i defensius

RESTES MOBLES		
tipus de material	datació	observacions
ceràmic		
lític		
metall/vidre		
orgànic		

Planta senzilla semi-circular amb sastre de mitja taronja. L'entrada és més o menys circular de petites dimensions.

Segons Mascaró Pasarius (1982:130) la necròpolis presenta inscripcions que LLabrès Quintana va veure a una excursió el 1879 tal i com esmenta a un manuscrit inèdit,calc del qual envià una còpia a E.Hübner .

VENY, C. (1982): La necrópolis protohistórica de Calescoves. Madrid.  
 VENY, C.: Corpus de las inscripciones bal eáricas hasta la dominación árabe. C.S.I.C. i delegación de RO.  
 MASCARÓ PASARIUS, J. (1968): Prehistòria de las Islas Baleares.  
 MASCARÓ PASARIUS, J. (1982): Carta arqueológica de Menorca. Maó. Sant Lluís. Es Castell.  
 dins Geografia i història de Menorca.

<b>LOCALITZACIÓ</b>		Cala Sant Esteve	
<b>ACCÉS</b>	Al final camí de Cala Sant Esteve. Junt al forn de calç		
<b>UBICACIÓ</b>	aire lliure	<b>TOPOGRAFIA</b>	platja /cala
<b>COORD. UTM</b>	x 611 640	<b>ALTITUD</b>	
	y 4 413 536	9	metres



TIPUS DE BÉ	CATALOGAT I BIC DECLARAT	DATA BIC
-------------	--------------------------	----------

ÒRGAN CATALOGANT	NÚM. REG. CATÀLEG	N. REG. BIC
Ministeri d'Educació i Ciència		
Conselleria de Cultura del Govern balear	2-16	
Consell Insular de Menorca	001219	

INCLÒS AL CATÀLEG DE 1986 ☒ SI ☐ NO



FOD-01

## ELEMENT ARQUEOLÒGIC

ÒRGAN CATALOGANT	NÚM. REG. CATÀLEG	N. REG. BIC
Ministeri d'Educació i Ciència		
Conselleria de Cultura del Govern balear	<b>2-13</b>	
Consell Insular de Menorca	<b>001215</b>	

INCLÒS AL CATÀLEG DE 1986 ☒ SI ☐ NO

## INFORMACIÓ COMPLEMENTÀRIA

OBSERVACIONS GENERALS	
Descoberta per en Carlos Coll Pons.	

## INFORMACIÓ GRÀFICA COMPLEMENTÀRIA



## DESCRIPCIÓ COMPLEMENTÀRIA / TIPOLOGIA

Tipològicament correspon als hipogeus del Talaiòtic I (corresponent al final del Bronze) de planta ovalada senzilla i de sostre de mitja volta i situada a gran altura, sobretot si la relacionam amb les coves de Cala Figuera.

## BIBLIOGRAFIA

VENY, C(1982): La Necrópolis Protohistórica de Calescoves. Madrid.  
 MASCARÓ PASARIUS,J: Carta arqueológica de Menorca.Maó.Sant Lluís.Es Castell dins  
Geografia e historia de Menorca.1982.

**REDACTADA PER** ..... Montserrat Anglada i Margarita Sales ..... **DATA** 2006





FOD-02

## ELEMENT ARQUEOLÒGIC

ÒRGAN CATALOGANT	NÚM. REG. CATÀLEG	N. REG. BIC
Ministeri d'Educació i Ciència		
Conselleria de Cultura del Govern balear	2-13	
Consell Insular de Menorca	001216	

INCLÒS AL CATÀLEG DE 1986 ☒ SI ☐ NO

## INFORMACIÓ COMPLEMENTÀRIA

OBSERVACIONS GENERALS	
<p>Descoberta per Carlos Coll Pons</p> <p>Segons J. Mascaró-Passarius - J.De Nicolás hi ha una tercera cova però ha estat impossible de localitzar.</p>	

## INFORMACIÓ GRÀFICA COMPLEMENTÀRIA

RESTES MOBLES		
tipus de material	datació	observacions
ceràmic		
lític		
metall/vidre		
orgànic		

### DESCRIPCIÓ COMPLEMENTÀRIA / TIPOLOGIA

## BIBLIOGRAFIA

MASCARÓ, J- DE NICOLAS, J: Geografia I Història De Menorca. T.III. P.130  
VENY, C: La Necrópolis Protohistòrica de Calescoves. Madrid, 1982.

REDACTADA PER ..... Montserrat Anglada i Margarita Sales ..... DATA 2006



HFL-01

## ZONA ARQUEOLÒGICA

DENOMINACIÓ	Sitjots Hort de La Florida
-------------	----------------------------

<b>REGIM JURÍDIC</b>	Privat Particular
----------------------	-------------------

<b>PROPIETARI</b>	Bartolome Villalonga Olives
-------------------	-----------------------------

<b>DOMICILI</b>	C/ Gran,54 (07720) Es Castell
-----------------	-------------------------------

ÚS ACTUAL	us agrícola, fruiter
-----------	----------------------

TIPOLOGIA D'ENTITATS 

sitjots/necròpolis i tomba antropomorfa
---

<b>CRONOLOGIA</b>	s.VIII-XIII
-------------------	-------------

islàmic-medieval

## DESCRIPCIÓ

Zona arqueològica formada per diferents elements en una àrea d'hortal:

Conjunt de dotze tombes antropomorfes excavades a la roca, avui tapades per la terra de cultiu. Segons J. Mascaró Pasarius (1982:128) l'arqueòloga Margaret A. Murray amb Herr Waldemar Fenn, cap el 1930 n'excavaren dues descobrint restes òssee de fillet i adult (home i dona) restes que foren traslladades a Anglaterra. Segons el fill de l'antic propietari, els esquelets es trobaven mirant a l'Est. Segons un treball inèdit d'Amador Mari (1983) a una de les tombes hi havia dos petits fragments de ceràmica islàmica que M. Murray considerava s'havia dipositat amb els moviments de l'arada i no eren contemporanis a l'enterrament.

A la tanca de devora ni ha almenys 9 sitjots del que només se'n veu un amb forma de pera i que es comunica amb un altre sitjot del costat per la part de la panxa. Són similars als sitjots trobats a Binissaïda de Sa Torre. També es van trobar un parell de tapadores amb perforació central i que encara es troben a la propietat.

LOCALITZACIÓ Horts de la Florida

**ACCÉS** camí de Biniatap

<b>UBICACIÓ</b>	aire lliure
-----------------	-------------

<b>TOPOGRAFIA</b>	aflorament rocós/pla
-------------------	----------------------

**COORD. UTM** x 609 531

v | 4 414 730

## ALTITUD

44	metres
----	--------



TIPUS DE BÉ CATALOGAT I BIC DECLARAT

DATA BiC

**ESTAT DE CONSERVACIÓ** danyat

<b>PROTECCIÓ FÍSICA</b>	cap
-------------------------	-----

<b>PROPOSTA D'ACTUACIÓ</b>	limitació d'usos agrícoles, excavació i investigació
----------------------------	--

<b>INTERVENCIONS REALITZADES</b>	excavació arqueològica de dues tombes el 1930 per M.Murray.
----------------------------------	---

## INFORMACIÓ COMPLEMENTÀRIA

## MEDI FÍSIC

<b>GEOLOGIA</b>	calcarini
-----------------	-----------

## VEGETACIÓ

## RECURSOS

## RESTES MOBLES

**tipus de material**

mica

## observacions

capadocies de síl·lot i dos fragments de ceràmica islàmica que troba M.A.Murray.

islàmica

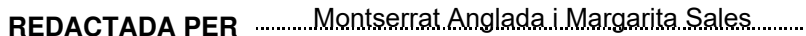
## DESCRIPCIÓ COMPLEMENTÀRIA / TIPOLOGIA

## BIBLIOGRAFIA

MASCARÓ,J;DE NICOLAS,J."Carta arqueològica de Menorca.Maó. Sant Lluís, Es Castell" dins Geografia e Historia de Menorca.T.III.1982

## OBSERVACIONS GENERALS

## INFORMACIÓ GRÀFICA COMPLEMENTÀRIA

**DATA** 2006



SAC-01

## ELEMENT ARQUEOLÒGIC

**DENOMINACIÓ** Tanca de sa cova gran

<b>REGIM JURÍDIC</b>	Privat Particular
----------------------	-------------------

**PROPIETARI** Jesús Mendez Mateu

<b>DOMICILI</b>	camí de Blniatap, 17 Finca Santa Creu 07720 Es Castell
-----------------	--

ÚS ACTUAL	indefinit
-----------	-----------

TIPOLOGIA D'ENTITATS HIPOGEU/COVA ARTIFICIAL

<b>CRONOLOGIA</b>	Ferro
-------------------	-------

TALAIÒTIC

## DESCRIPCIÓ

Grup de dues coves de planta polilobulada i de façana irregular. Són de grans dimensions i es troben a 10 metres una de l'altra. Una és natural (A) i l'altra sembla excavada a la roca, amb diferents compartiments separats un de l'altre per pilastres adossades. En una de les coves hi ha presència de cocons i uns possibles gravats que ja va constatar Mascaró-Passariu a la seva obra (veure bibliografia). Aquesta darrera (B) és la més gran i medeix 9'5x6 m. Estàn orientades al Sudest.

Transformades posteriorment per usos agrícoles.

Molt a prop es sitúa una petita cova forn (veure fitxa 34).

Possible connexió amb les coves dels horts de Son Biali o de la Fluixa (necròpolis del poblat de Biniatap) situades en línia respecte a aquestes dues.

LOCALITZACIÓ Santa Creu

**ACCÉS** Camí de davant la primera entrada a Es Castell

<b>UBICACIÓ</b>	aire lliure	<b>TOPOGRAFIA</b>	paret rocosa/vessant
-----------------	-------------	-------------------	----------------------

**COORD. UTM** x 610 051 / 77

y|4 414 832/ 57

## ALTITUD

**33 aprox. metres**



TIPUS DE BÉ CATALOGAT I BIC DECLARAT

DATA BiC

**ESTAT DE CONSERVACIÓ** danyat

<b>PROTECCIÓ FÍSICA</b>	cap
-------------------------	-----

**PROPOSTA D'ACTUACIÓ** | netetja i consolidació dels gravats

## INTERVENCIONS REALITZADES

## INFORMACIÓ COMPLEMENTÀRIA

## MEDI FÍSIC

<b>GEOLOGIA</b>	calcàrees del miocè
-----------------	---------------------

**VEGETACIÓ** | matorral alt i obert

**RECURSOS** pou a les proximitats

## RESTES MOBLES

## DESCRIPCIÓ COMPLEMENTÀRIA /TIPOLOGIA

La més gran presenta a l'esquerra suposadament gravats rupestres que segons Amador Marí són de dos tipus: ratlles rectes que se creuen o imitacions de signes alfabètics de dubtosa significació (veure fotos annexes).

## BIBLIOGRAFIA

Veny, C. (1982): La Necrópolis Protohistórica de Calescoves. Madrid.

Mascaró-Passarius, J.; De Nicolás, J. 1(1982): Geografia i Història de Menorca.  
pàg.132

MARI PUIG,A. (1981):"Apuntes arqueológicos y topográficos de comarca de Biniatap.(Es Castell)".Inèdit.

## OBSERVACIONS GENERALS

No consta el número d'inventari a la carta arqueològica del Govern Balear.

## INFORMACIÓ GRÀFICA COMPLEMENTÀRIA



**REDACTADA PER** ..... Montserrat Anglada i Margarita Sales..... **DATA** 2006



SAC-02

## ELEMENT ARQUEOLÒGIC

<b>LOCALITZACIÓ</b>	Santa Creu		
<b>ACCÉS</b>	Camí de davant la primera entrada al poble des Castell		
<b>UBICACIÓ</b>	cova/abric	<b>TOPOGRAFIA</b>	paret rocosa/vessant
<b>COORD. UTM</b>	x 610 243	<b>ALTITUD</b>	
	y 4 414 828	23	metres



<b>ESTAT DE CONSERVACIÓ</b>	danyat
<b>PROTECCIÓ FÍSICA</b>	cap
<b>PROPOSTA D'ACTUACIÓ</b>	netetja
<b>INTERVENCIONS REALITZADES</b>	

ÒRGAN CATALOGANT	NÚM. REG. CATÀLEG	N. REG. BIC
Ministeri d'Educació i Ciència		
Conselleria de Cultura del Govern balear		
Consell Insular de Menorca	001221	

INCLÒS AL CATÀLEG DE 1986 ☒ SI ☐ NO

## INFORMACIÓ COMPLEMENTÀRIA

	MEDI FÍSIC
<b>GEOLOGIA</b>	calcarenita del miocè
<b>VEGETACIÓ</b>	matorral alt i obert
<b>RECURSOS</b>	pròxim a un pou

## RESTES MOBLES

tipus de material	datació	observacions
ceràmic		
lític		
metall/vidre		
orgànic		

**DESCRIPCIÓ COMPLEMENTÀRIA / TIPOLOGIA**

## BIBLIOGRAFIA

Veny, C. (1982): La Necrópolis Protohistórica de Calescoves. Madrid  
Mascaró-Passarius, J.; De Nicolás, J. (1982): Geografia i Història de Menorca.  
pàg.132

## OBSERVACIONS GENERALS

No consta el número d'inventari del Govern Balear.  
Descoberta per Amador Marí el 1981.

## INFORMACIÓ GRÀFICA COMPLEMENTÀRIA









SCF-01

## ELEMENT ARQUEOLÒGIC

ÒRGAN CATALOGANT	NÚM. REG. CATÀLEG	N. REG. BIC
Ministeri d'Educació i Ciència		
Conselleria de Cultura del Govern balear		
Consell Insular de Menorca	001222	

INCLÒS AL CATÀLEG DE 1986 ☒ SI ☐ NO

## INFORMACIÓ COMPLEMENTÀRIA

<b>OBSERVACIONS GENERALS</b>	
No consta el número d'inventari a la carta arqueològica del Govern Balear	

## INFORMACIÓ GRÀFICA COMPLEMENTÀRIA

RESTES MOBLES		
tipus de material	datació	observacions
ceràmic		
lític		
metall/vidre		
orgànic		

## DESCRIPCIÓ COMPLEMENTÀRIA / TIPOLOGIA

## BIBLIOGRAFIA

VENY, C.(1982): La Necrópolis Protohistórica de Calescoves. Madrid.  
 MASCARÓ PASARIUS,J. (1982): Carta arqueológica de Mneorca.Maó.Sant Lluís.Es Castell  
 dins Geografia e historia de Menorca.



SCF-02

## ELEMENT ARQUEOLÒGIC

<b>CRONOLOGIA</b>	Ferro	TALAIÒTIC
-------------------	-------	-----------

Hipogeu excavat a la roca, de planta pol·lilobulada amb un vestíbul i amb tres cambres radials, una a cada banda i una l'absis. A les parets s'observen capades de moro a l'interior i un banquet perimetral a la zona de la capçalera. D'entrada més o menys arrodonida força treballada.

Relacionada amb la resta de coves de la Sínia den Robadones i de Cala Figuera.

A photograph showing a dark, arched opening in a stone wall, possibly a cave entrance. The surrounding stone is rough and textured, with some green moss or vegetation visible on the right side. The interior of the opening is very dark, suggesting a deep tunnel or cave.

<b>TIPUS DE BÉ</b>	<b>CATALOGAT I BIC DECLARAT</b>	<b>DATA BIC</b>
--------------------	---------------------------------	-----------------

**PROPOSTA D'ACTUACIÓ** | netetja i deforestació

ÒRGAN CATALOGANT	NÚM. REG. CATÀLEG	N. REG. BIC
Ministeri d'Educació i Ciència		
Conselleria de Cultura del Govern balear		
Consell Insular de Menorca	001223	

INCLÒS AL CATÀLEG DE 1986 ☒ SI ☐ NO

## INFORMACIÓ COMPLEMENTÀRIA

<b>GEOLOGIA</b>	
-----------------	--

## VEGETACIÓ

RECURSOS	
----------	--

tipus de material	datació	observacions
ceràmic	Talaiòtic/púnicl/romà Republica/romà Alt Imperial	
lític		
metall/vidre		
orgànic	Ossos	

Fragments de ceràmica en superfície a la tanca on s'ubica.

VENY, C: La Necrópolis Protohistórica de Calescoves. Madrid, 1982  
J.MASCARÓ-J.DE NICOLÁS: Geografia i Història de Menorca. 1982

No consta el número d'inventari de la carta arqueològica del Govern Balear.
---

## INFORMACIÓ GRÀFICA COMPLEMENTÀRIA



**REDACTADA PER** ..... Montserrat Anglada i Margarita Sales ..... **DATA** 2006





SDR-02

## ELEMENT ARQUEOLÒGIC

**ÚS ACTUAL** indefinito

TALAIÒTIC

Hipogeu excavat a la roca de planta arronyonada i de porta rectangular treballada encara que avui dia es presenta força eros ionada. Orifici regular al sostre. Capades de moro a l'interior. Té menjadores pel que es va reaprofitar per a usos ramaders.

metres



DATA BiC

## INTERVENCIONS REALITZADES

**N. REG. BIC**

Consell Insular de Menorca

INCLÒS AL CATÀLEG DE 1986 ☒ SI ☐ NO

## INFORMACIÓ COMPLEMENTÀRIA

## RECURSOS

## observacions

**metall/vidre**

**orgànic**

## DESCRIPCIÓ COMPLEMENTÀRIA / TIPOLOGIA

Veny, C. (1982): La Necrópolis Protohistórica de Calescoves. Madrid  
Mascaró-Passarius, J.; De Nicolás, J. (1982): Geografia i Història de Menorca.

No consta el número d'inventari del catàleg del Govern Balear.

## INFORMACIÓ GRÀFICA COMPLEMENTÀRIA











STU-01

## ELEMENT ARQUEOLÒGIC

**DESCRIPCIÓ**  
Depressió excavada a la roca mare de planta ovalada (1'50x0'50m.) que segons J.Mascaró.Pasarius(1982:134) es tracta d'una bassa. Està plena de terra i sediments i es desconeix la fondària. Actualment és impossible localitzar-la per trobar-se en una zona coberta de matolls i vegetació

A photograph showing a coastal or rural landscape. In the foreground, there is a field of dry, brownish vegetation and some green plants. A fence line, made of wooden posts and wire, runs diagonally across the middle ground. Behind the fence, there is a dense line of green bushes and trees. The sky is overcast with grey clouds.

ÒRGAN CATALOGANT	NÚM. REG. CATÀLEG	N. REG. BIC
Ministeri d'Educació i Ciència		R-I-51-0003760-00000
Conselleria de Cultura del Govern balear		7032-2-2-51-002146-0
Consell Insular de Menorca	001227	

INCLÒS AL CATÀLEG DE 1986 ☒ SI ☐ NO

## INFORMACIÓ COMPLEMENTÀRIA

OBSERVACIONS GENERALS	
<p>Consta en el registre del Govern Balear i del Ministeri com a RESTO PREHISTÓRICO, declarada per la disposició adicional primera de la llei 16/1985, del patrimoni històric espanyol. Decret 2563/1966 del 10 de Setembre.</p> <p>No consta el núm. d'inventari de la carta arqueològica del Govern Balear.</p>	

## INFORMACIÓ GRÀFICA COMPLEMENTÀRIA

**DESCRIPCIÓ COMPLEMENTÀRIA / TIPOLOGIA**

Planta similar al tipus sepultura tardorromana i medieval.

## BIBLIOGRAFIA

MASCARÓ PASARIUS,J.: "Monumentos megalítics de término de Villa-Carlos" dins el Diari Menorca 13-12-1952. Ed. Menorca  
MASCARÓ PASARIUS J.;NICOLAS, J. DE: "Carta arqueológica de Menorca. Maó. Sant Lluís. Es Castell" Dins Geografia e Historia de Menorca. 1982

**REDACTADA PER** ..... Montserrat Anglada i Margarita Sales ..... **DATA** 2006



SVL-01

## ZONA ARQUEOLÒGICA

LOCALITZACIÓ	Son Vidal		
ACCÉS	Per Trebalúger agafant el camí de Son Vidal al fons a l'esquerra		
UBICACIÓ	aire lliure	TOPOGRAFIA	aflorament rocós/pla
COORD. UTM	x 610 930	ALTITUD	45 metres
	y 4 411 876		



<b>ESTAT DE CONSERVACIÓ</b>	danyat
<b>PROTECCIÓ FÍSICA</b>	cap
<b>PROPOSTA D'ACTUACIÓ</b>	deforestació i delimitació d'usos
<b>INTERVENCIIONS REALITZADES</b>	

ÒRGAN CATALOGANT	NÚM. REG. CATÀLEG	N. REG. BIC
Ministeri d'Educació i Ciència		R-I-51-0003761-00000
Conselleria de Cultura del Govern balear		7032-2-2-51-002147-0
Consell Insular de Menorca	001228	

INCLÒS AL CATÀLEG DE 1986 ☒ SI ☐ NO

## INFORMACIÓ COMPLEMENTÀRIA

MEDI FÍSIC	
GEOLOGIA	calcarenita del miocè
VEGETACIÓ	matorral alt obert i cultiu
RECURSOS	

## RESTES MOBLES

tipus de material	datació	observacions
ceràmic	Ferro Púnic Romà Rep. Imperial	Actualment encara es poden observar restes ceràmics.
lític		
metall/vidre		
orgànic		

## DESCRIPCIÓ COMPLEMENTÀRIA / TIPOLOGIA

Poblat talaiòtic relacionat al nucli més antic de la tanca del Figueral.  
A la tanca dels hortalers els paraments són més petits i la ceràmica és tota romana.

## BIBLIOGRAFIA

MASCARÓ-DE NICOLÁS(1982):Geografia e História de Menorca .Maó.vol.III. PÀG. 134.

HABSBURG,L.S.:Die Insel Minorca. La isla de Menorca en textos e imágenes. Sa Nostra,1980.

CHAMBERLIN,F.(1927): The Balearics and their peoples. Ed. John Lane the Booley Head.

MASCARÓ PASSARIUS J.; DE NICOLAS, J.(1982): "Carta arqueológica de Menorca. Maó. Sant Lluís. Es Castell" Dins Geografia e Historia de Menorca.

## OBSERVACIONS GENERALS

Aquesta zona arqueològica inclou el codi 7032-2-2-51-002148-0/ R-I-51-0003762-00000  
No consta el núm. d'inventari del Govern Balear.

## INFORMACIÓ GRÀFICA COMPLEMENTÀRIA



**REDACTADA PER** ..... Montserrat Anglada i Margarita Sales ..... **DATA** 2006





---

TNR-01

## ZONA ARQUEOLÒGICA

<b>DENOMINACIÓ</b>	<b>Poblat des Corral de Na Tronera</b>
--------------------	--

<b>REGIM JURÍDIC</b>	Privat Particular
----------------------	-------------------

<b>PROPIETARI</b>	Jose Montañes Villalonga
-------------------	--------------------------

<b>DOMICILI</b>	Plaça de l'Esplanada,17 (07702) Maó
-----------------	-------------------------------------

ÚS ACTUAL indefinit

TIPOLOGIA D'ENTITATS POBLAT TALAIÒTIC

<b>CRONOLOGIA</b>	Bronze II
-------------------	-----------

TALAIOTIC

## DESCRIPCIÓ

Poblat talaiòtic que conserva part de les murades, en el sector Nord. Una paret de pedra seca tanca el conjunt, avui dia inaccessible per causa de la vegetació. Antigament es van documentar portes d'entrada a habitacions circulars i columnes monolítiques caigudes així com brancals i llindes d'entrades o portals. Mascaro-Pasarius (1982:134) esmenta un cercle (de casa talaiòtica) bastant gran.

**LOCALITZACIÓ** Torrenova del Rei

**ACCÉS** 1er caminet de la dreta del lloc Torrenova del Rei

<b>UBICACIÓ</b>	aire lliure	<b>TOPOGRAFIA</b>	aflorament rocós/pla
-----------------	-------------	-------------------	----------------------

**COORD. UTM** x 610 183

y | 4 413 967

## ALTITUD

38	metres
----	--------



## DISPOSICIONS OFICIALS

TIPUS DE BÉ CATALOGAT I BIC DECLARAT

DATA BiC

**ESTAT DE CONSERVACIÓ** danyat

danyat

## PROTECCIÓ FÍSICA cap

cap

<b>PROPOSTA D'ACTUACIÓ</b>	deforestació/neteja i consolidació
----------------------------	------------------------------------

deforestació/neteja i consolidació

## INTERVENCIONS REALITZADES

## INFORMACIÓ COMPLEMENTÀRIA

## MEDI FÍSIC

<b>GEOLOGIA</b>	plataforma tabular formada per calcarenites del miocè
-----------------	---

**VEGETACIÓ** | matorral alt baix

**RECURSOS** defensius (murada ciclòpia)

## RESTES MOBLES

tipus de material	datació	observacions
ceràmic	Ferro II, romà republicana, imperial, ibèric i púnic	
lític		
metall/vidre		
orgànic		

## DESCRIPCIÓ COMPLEMENTÀRIA / TIPOLOGIA

Elements característics de poblat com és el resta de murada i les habitacions circulars amb entrades de cames i adintel·lades .

## BIBLIOGRAFIA

Mascaró-Passarius, J.; De Nicolás, J. (1982): Geografia i Història de Menorca.  
pàg.132pàg. 134.

MASCARO.PASARIUS.J-"Monumentos megalíticos del término de Villa-Carlos"  
diari Menorca. 13-12-1952

## OBSERVACIONS GENERALS

## INFORMACIÓ GRÀFICA COMPLEMENTÀRIA

**REDACTADA PER** .....Montserrat Anglada i Margarita Sales..... **DATA** 2006





TNR-02

## ZONA ARQUEOLÒGICA

**DENOMINACIÓ** Antiga Església de Sa Raval Nova

REGIM JURÍDIC	Público
---------------	---------

<b>PROPIETARI</b>	Municipal
-------------------	-----------

<b>DOMICILI</b>	Plaça Esplanada Es Castell
-----------------	----------------------------

ÚS ACTUAL	indefinito
-----------	------------

TIPOLOGIA D'ENTITATS **ESGLÈSIA ANGLICANA**

<b>CRONOLOGIA</b>	S.XVIII
-------------------	---------

## DESCRIPCIÓ

Restes i fonaments de l'antiga església anglicana de sa raval de's castell. Planta rectangular amb diferents dependències i capelles annexes. Conserva l'absis. Hi ha un ossari i una tomba picada a la roca amb cantons de marès que delimitaven l'estructura. Encara es conserven restes de pilastres i alguna columna amb relleus decoratius.

A l'Enciclopedia de Menorca s'esmenta que al raval del Castell de Sant Felip es va edificar una capella dedicada a Nostra Senyora de la Rosa. Francesc Negrete, inspector de les obres de fortificació de Menorca, fa referència a l'esmentada capella: "...tapar un valle muy hondo que se llama el pocete de sierra, junto a la Cala Pedrera y detrás de la ermita de Nuestra Señora de la Rosa", que es trobava a "setecientos pasos de este castillo" (Sastre Portella, J.: 1997)

**LOCALITZACIÓ** Cementiri Municipal

**ACCÉS** Carretera del castell de Sant Felip

<b>UBICACIÓ</b>	aire lliure	<b>TOPOGRAFIA</b>	pla
-----------------	-------------	-------------------	-----

**COORD. UTM** x 610 861

$$v \mid 4 \ 414 \ 188$$

## ALTITUD

26	metres
----	--------



## DISPOSICIONS OFICIALS

TIPUS DE BÉ	DATA BIC
-------------	----------

<b>ESTAT DE CONSERVACIÓ</b>	regular
-----------------------------	---------

**PROTECCIÓ FÍSICA** | neteja i manteniment

**PROPOSTA D'ACTUACIÓ** | incloure als inventaris oficials

**INTERVENCIIONS REALITZADES** | Excavació arqueològica(2000). Neteja, consolidació i documentació gràfica dirigida Carme Lara al 2005. Consell Insular de Menorca,

## INFORMACIÓ COMPLEMENTÀRIA

## MEDI FÍSIC

## GEOLOGIA

## VEGETACIÓ

## RECURSOS

## RESTES MOBLES

tipus de material	datació	observacions
ceràmic	Moderna	
lític		
metall/vidre		
orgànic	Modern	

## DESCRIPCIÓ COMPLEMENTÀRIA / TIPOLOGIA

## BIBLIOGRAFIA

SASTRE PORTELLA, J. (1997): Simbologia cristiana en un pretès motlle de pans eucarístics. "Meloussa", 4. Maó.

Terrón Ponce, J.L. et al. (2006): Sa Raval des Castell: La història a través del material arqueològic. Ed. Consell Insular de Menorca i Govern Balear.

## OBSERVACIONS GENERALS

## INFORMACIÓ GRÀFICA COMPLEMENTÀRIA



**REDACTADA PER** .....Montserrat Anglada i Margarita Sales..... **DATA** 2006