



BST-E01

ELEMENT ETNOLÒGIC

DESCRIPCIÓ

Situat en un entorn agrícola, es tracta d'una construcció de fusta i obra per l'aprofitament d'aigua per combinació de curriola i cordes amb tracció animal. Conserva la maquinaria de llenya, la gàbia amb les pintes, la perxa amb el madràs i el bago on s'enganxava la bistia.

Al pou excavat a la roca s'hi adosen abeurades distribuïdes en forma d'angle formant conjunt amb l'estable que es veu des de la carretera. Tot tancat per paret seca amb portells que estaven adintellats (ara ja no) per l'entrada d'animals petits.

A photograph of a stone pillar or monument in a wooded area. The pillar is made of light-colored stone blocks and has a rounded top. It is surrounded by trees and foliage. A date stamp '19 10 52' is visible in the bottom right corner of the image.

ÒRGAN CATALOGANT	NÚM. REG. CATÀLEG	N. REG. BIC
Ministeri d'Educació i Ciència		
Conselleria de Cultura del Govern balear		
Consell Insular de Menorca		

INCLÒS AL CATÀLEG DE 1986 ☒ SI ☐ NO

INFORMACIÓ COMPLEMENTÀRIA

RESTES MOBLES		
tipus de material	datació	observacions
ceràmic		
lític		
metall/vidre		
orgànic		

Pou excavat a la roca, la part de la roda ha estat restaurada. Conserva la gàbia amb les pintes o roda de llenya on s'enrollava i desenrollava la corda que feia funcionar les corrioies i la perxa amb el sadrà i el bago on s'enganyava la bèstia. Així com també l'eix o arbre i "s'apollinyar" o punt de rotació.

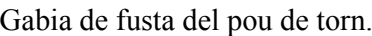
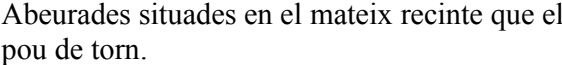
CAMPS, T., ELORDUY, J.: El camp de Menorca. Patrimoni etnològic construït. Consell Insular de Menorca. Aj. de Ciutadella, Sa Nostra.

MOLL, FRANCESC DE BORJA: Diccionari català-valencià-balear

V.V.A.A.: ENCICLOPÈDIA DE MENORCA. Antropologia. T.XIV

--

INFORMACIÓ GRÀFICA COMPLEMENTÀRIA



DENOMINACIÓ	Corredor de camí	
REGIM JURÍDIC	Privat Particular	
PROPIETARI	Matthias Roters	
DOMICILI	Urb. Binisafúa, 07710 Sant Lluís	
ÚS ACTUAL	desús	
TIPOLOGIA D'ENTITATS	corredor de camí	
CRONOLOGIA	Indeterminada	

DESCRIPCIÓ

Corredor de camí situat sota el camí; forma part del camí rural limitat per parets seques i molt a prop del pou de torn. Pas sota el camí rural de forma apuntada per dues grans lloses. La part inferior esta excavat a la roca i la part superior cobert amb grans lloses planes. Les lloses de les entrades són més petites i estan col·locades per parelles i de forma apuntades recorda les tècniques constructives ciclòpees.

LOCALITZACIÓ	Binissaida de sa Torre		
ACCÉS	Camí de Binissaida		
UBICACIÓ	aire lliure	TOPOGRAFIA	pla paret rocosa/vessant
COORD. UTM	x 611 106	ALTITUD	45 metres
	y 4 412 544		



DISPOSICIONS OFICIALS

TIPUS DE BÉ	DATA BiC
-------------	----------

ESTAT DE CONSERVACIÓ	bo
PROTECCIÓ FÍSICA	cap
PROPOSTA D'ACTUACIÓ	consolidació dels elements
INTERVENCIIONS REALITZADES	refet en part a la zona de les lloses.

INFORMACIÓ COMPLEMENTÀRIA

	MEDI FÍSIC
GEOLOGIA	
VEGETACIÓ	
RECURSOS	defensius

RESTES MOBLES

tipus de material	datació	observacions
ceràmic		
lític		
metall/vidre		
orgànic		

DESCRIPCIÓ COMPLEMENTÀRIA / TIPOLOGIA

Pas excavat a la roca; entrada doble vessant per dues lloses apuntades dins la paret seca. el corredor apareix cobert per unes grans lloses planes de construcció ciclòpia.

BIBLIOGRAFIA

CAMPS, T., ELORDUY, J.: El camp de Menorca. Patrimoni etnològic construït. Consell Insular de Menorca. Aj. de Ciutadella, Sa Nostra.
MOLL, FRANCESC DE BORJA: Diccionari català-valencià-balear
V.V.A.A.: ENCICLOPÈDIA DE MENORCA. Antropologia. T.XIV

OBSERVACIONS GENERALS

--

INFORMACIÓ GRÀFICA COMPLEMENTÀRIA



Enllosat de part de darrera



BST-E03

ELEMENT ETNOLÒGIC

Binissaida de Sa Torre

DENOMINACIÓ **Pedrera i safareig de Binissaida**

REGIM JURÍDIC	Zona Marítimo-terrestre
----------------------	-------------------------

PROPIETARI

DOMICILI

ÚS ACTUAL	indefinit
-----------	-----------

TIPOLOGIA D'ENTITATS PEDRERA

CRONOLOGIA	Indeterminada
-------------------	---------------

DESCRIPCIÓ

Zona rocosa amb finalitat extractiva en l'aflorament rocós situat davant del pont de bestiar de Binissaïda i a pocs metres de la mar. Consta de diferents estructures picades a la roca amb empremptes de l'extracció de pedra. Justa al costat s'ha trobat un possible safareig de planta rectangular amb revestiment i una canalització picada a la roca que va del safareig fins a la zona de pedrera.

També davant la pedrera hi han dos forats de forma arrodonida amb funcionalitat indeterminada. Possiblement estàn relacionades al conjunt de caseta de vorera i pont de bestiar situats a uns 40 metres.

LOCALITZACIÓ

ACCÈS

UBICACIÓ

COORD. UTM

x 611 685

y | 4 413 457

ALTITUD

5	metres
---	--------



TIPUS DE BÉ

DATA BiC

ESTAT DE CONSERVACIÓ

regular

PROTECCIÓ FÍSICA

cap

PROPOSTA D'ACTUACIÓ

incloure als inventaris oficials

INTERVENCIIONS REALITZADES

INFORMACIÓ COMPLEMENTÀRIA

MEDI FÍSIC

GEOLOGIA | calcari

VEGETACIÓ

RECURSOS

RESTES MOBLES

tipus de material	datació	observacions
ceràmic		
lític		
metall/vidre		
orgànic		

DESCRIPCIÓ COMPLEMENTÀRIA / TIPOLOGIA

BIBLIOGRAFIA

REDACTADA PERMontserrat Anglada i Margarita Sales

DATA 2006



BTD-E01

ELEMENT ETNOLÒGIC

ÒRGAN CATALOGANT	NÚM. REG. CATÀLEG	N. REG. BIC
Ministeri d'Educació i Ciència		
Conselleria de Cultura del Govern balear		
Consell Insular de Menorca		

INCLÒS AL CATÀLEG DE 1986 ☐ SI ☒ NO

tipus de material	datació	observacions
ceràmic		
lític		
metall/vidre		
orgànic		

CAMPS, T., ELORDUY, J.: El camp de Menorca. Patrimoni etnològic construït. Consell Insular de Menorca. Aj. de Ciutadella, Sa Nostra.
MOLL, FRANCESC DE BORJA: Diccionari català-valencià-balear

--

INFORMACIÓ GRÀFICA COMPLEMENTÀRIA



REDACTADA PER Montserrat Anglada i Margarita Sales..... DATA 2006



BTP-E01

ELEMENT ETNOLÒGIC

A photograph of the Acropolis of Athens, showing the Parthenon and other ancient structures on a hill, surrounded by greenery, with a cloudy sky in the background.

ÒRGAN CATALOGANT	NÚM. REG. CATÀLEG	N. REG. BIC
Ministeri d'Educació i Ciència		
Conselleria de Cultura del Govern balear		
Consell Insular de Menorca		

INCLÒS AL CATÀLEG DE 1986 ☒ SI ☐ NO

OBSERVACIONS GENERALS

--

INFORMACIÓ GRÀFICA COMPLEMENTÀRIA

RESTES MOBLES		
tipus de material	datació	observacions
ceràmic		
lític		
metall/vidre		
orgànic		

DESCRIPCIÓ COMPLEMENTÀRIA / TIPOLOGIA

CAMPS, T., ELORDUY, J.: El camp de Menorca. Patrimoni etnològic construït.
Consell Insular de Menorca. Aj. de Ciutadella, Sa Nostra.
MOLL, FRANCESC DE BORJA: Diccionari català-valencià-balear



BTP-E02

ELEMENT ETNOLÒGIC

DENOMINACIÓ Pou amb motor de Sa Casa Nova

REGIM JURÍDIC	Privat Particular
---------------	-------------------

PROPIETARI	Vicecònsul Britànica
-------------------	----------------------

DOMICILI	
-----------------	--

ÚS ACTUAL	ús extractiu
-----------	--------------

TIPOLOGIA D'ENTITATS POU

POU

CRONOLOGIA	s.XIX-XX
-------------------	----------

DESCRIPCIÓ

Pou amb motor, del qual s'havia poat l'aigua amb catúfols. Té una fondària de 45 m un safareix associat amb abeurades. Hi ha moltes canals in situ un tram de les quals és aèria. Està en ús, mitjançant el bombeig de l'aigua amb un motor. Es conserven les estructures més antigues del pou (els rodets metàl·lics) tot i que no s'usen.

LOCALITZACIÓ

Biniatap

ACCÉS | Camí de Biniatapo

UBICACIÓ	aire lliure
-----------------	-------------

TOPOGRAFIA

pla

COORD. UTM x 609 388

x 609 388

y | 4 414 949

ALTITUDE

42	metres
----	--------



DISPOSICIONS OFICIALS

TIPUS DE BÉ

DATA BiC

ESTAT DE CONSERVACIÓ	destruït en gran part
-----------------------------	-----------------------

PROTECCIÓ FÍSICA capítol 1

PROPOSTA D'ACTUACIÓ | netetja, deforastació i consolidació

INTERVENCIONS REALITZADES

INFORMACIÓ COMPLEMENTÀRIA

MEDI FÍSIC

GEOLOGIA | calcari

VEGETACIÓ

RECURSOS hídrics

RESTES MOBLES

tipus de material	datació	observacions
ceràmic		
lític		
metall/vidre		
orgànic		

DESCRIPCIÓ COMPLEMENTÀRIA / TIPOLOGIA

BIBLIOGRAFIA

OBSERVACIONS GENERALS

Consta a l'*Inventari hidràulic de Menorca* elaborat per la UAB amb el codi BTP/E01

INFORMACIÓ GRÀFICA COMPLEMENTÀRIA



REDACTADA PERMontserrat Anglada i Margarita Sales..... **DATA** 2006



BTP-E03

ELEMENT ETNOLÒGIC

An aerial photograph of the Fort de la Motte in France. The fort features a large, rectangular, light-colored stone pool in the center. To the left, there is a large, arched stone structure, possibly a gate or a tunnel entrance. The fort is surrounded by lush green trees and vegetation. In the background, a small town or village is visible, nestled in a valley. The sky is clear and blue.INCLÒS AL CATÀLEG DE 1986 ☐ SI ☒ NO

INFORMACIÓ COMPLEMENTÀRIA

RESTES MOBLES

DESCRIPCIÓ COMPLEMENTÀRIA /TIPOLOGIA

INFORMACIÓ GRÀFICA COMPLEMENTÀRIA

BIBLIOGRAFIA



BTP-E04

ELEMENT ETNOLÒGIC

DESCRIPCIÓ
Bouer de pedra seca amb coberta de fusta i marés a dues aigües,



ÒRGAN CATALOGANT	NÚM. REG. CATÀLEG	N. REG. BIC
Ministeri d'Educació i Ciència		
Conselleria de Cultura del Govern balear		
Consell Insular de Menorca		

INCLÒS AL CATÀLEG DE 1986 ☐ SI ☒ NO

INFORMACIÓ COMPLEMENTÀRIA

OBSERVACIONS GENERALS	

INFORMACIÓ GRÀFICA COMPLEMENTÀRIA

DESCRIPCIÓ COMPLEMENTÀRIA / TIPOLOGIA

BIBLIOGRAFIA





CAC-E01

ELEMENT ETNOLÒGIC

REDACTADA PERMontserrat Anglada i Margarita Sales..... **DATA** 2006



CAF-E01

ELEMENT ETNOLÒGIC

DESCRIPCIÓ

Es reconeix una monjoia de pedra i morter de calç, de forma paral·lelepípede rectangular de base quadrada d'un metre de costat, amb una alçada d'un metre trenta-cinc cm.

Duu gravades en la part superior les inicials TM cap a la part de Maó i VC cap a la part des Castell; també hi ha gravat el nom de "Lorenzo Melia Gil 1958" cap a la part de cala Figuera.

INFORMACIÓ COMPLEMENTÀRIA

RESTES MOBLES

DESCRIPCIÓ COMPLEMENTÀRIA /TIPOLOGIA

Nota: monjoies referides a l'acta de l'operació practicada per a reconèixer la línia del terme i assenyalar les monjoies als termes municipals de Maó i Es Castell efectuades pel servei geogràfic de l'exèrcit i representacions dels municipis esmentats a l'any 1955.

CAF-E01: MONJOIA 6

BIBLIOGRAFIA

MARÍ, AMADOR: "Els camíns del terme des Castell" Revista s'Auba. 2003

MARÍ, AMADOR: " Les Fites: la delimitació del terme des Castell" Revista s'Auba. 2007

A photograph of a white, pyramid-shaped marker with the letters 'TM' on it, situated in a grassy area next to a road. A date stamp '28 02 2015' is visible in the bottom right corner.

ÒRGAN CATALOGANT	NÚM. REG. CATÀLEG	N. REG. BIC
Ministeri d'Educació i Ciència		
Conselleria de Cultura del Govern balear		
Consell Insular de Menorca		

INCLÒS AL CATÀLEG DE 1986 ☐ SI ☐ NO

OBSERVACIONES GENERALES

Està bastant ben conservada.

INFORMACIÓ GRÀFICA COMPLEMENTÀRIA

DENOMINACIÓ

Fites Del Terme Es Castell - Maó

REGIM JURÍDIC

Públic

PROPIETARI

DOMICILI

ÚS ACTUAL

TIPOLOGIA D'ENTITATS

MONJOIA

CRONOLOGIA

s.XIX-XX

CONTEMPORANI

DESCRIPCIÓ
Es reconeix com a monjoia una creu d'aproximadament 25 cm gravada a cisell en una llosa de pedra viva d'uns 70 x 95 cm, que forma angle amb l'escaló superior amb l'extrem sud de l'escalinata situada a la part sud-est de cala Figuera cap al mar.

ESTAT DE CONSERVACIÓ

regular

PROTECCIÓ FÍSICA

cap

PROPOSTA D'ACTUACIÓ

conservació dels elements

INTERVENCIIONS REALITZADES

INFORMACIÓ COMPLEMENTÀRIA

MEDI FÍSIC

GEOLOGIA

VEGETACIÓ

RECURSOS

RESTES MOBLES		
tipus de material	datació	observacions
ceràmic		
lític		
metall/vidre		
orgànic		

DESCRIPCIÓ COMPLEMENTÀRIA /TIPOLOGIA
Nota: monjoies referides a l'acta de l'operació practicada per a reconèixer la línia del terme i assenyalar les monjoies als termes municipals de Maó i Es Castell efectuades pel servei geogràfic de l'exèrcit i representacions dels municipis esmentats a l'any 1955.
CAF-E03: MONJOIA 8

BIBLIOGRAFIA
MARÍ, AMADOR: "Els camíns del terme des Castell" Revista s'Auba. 2003

MARÍ, AMADOR: " Les Fites: la delimitació del terme des Castell" Revista s'Auba. 2007

LOCALITZACIÓ

Cala Figuera

ACCÉS

Per Cala Figuera

UBICACIÓ

aire lliure

TOPOGRAFIA

COORD. UTM

x 609 140.56

y 4 415 906.97

ALTITUD

1

metres



DISPOSICIONS OFICIALS

TIPUS DE BÉ

DATA BIC

ÒRGAN CATALOGANT	NÚM. REG. CATÀLEG	N. REG. BIC
Ministeri d'Educació i Ciència		
Conselleria de Cultura del Govern balear		
Consell Insular de Menorca		

INCLÒS AL CATÀLEG DE 1986

☐ SI

☐ NO

OBSERVACIONS GENERALS
Aquesta llosa forma part de l'empedrat del moll de cala figuera. Seria convenient ramarcar-la millo ja que quen es renovi l'empedrat del moll pugui desaparèixer per desconeixement.

INFORMACIÓ GRÀFICA COMPLEMENTÀRIA



CAS-E01

ELEMENT ETNOLÒGIC

INFORMACIÓ COMPLEMENTÀRIA

DESCRIPCIÓ COMPLEMENTÀRIA /TIPOLOGIA

BARBER BARCELÓ, M. (1961): San Lluís y sus molinos de viento. Revista de Menorca.

LOPEZ PONS, A.-MURILLO ORFILA, J. (1990): Assaig de catalogació dels molins de vent i fariners de l'illa de Menorca. Treballs del Museu de Menorca, 10. Conselleria de cultura, educació i esports del Govern Balear; Maó.

COLL, J. (1981): Inventario de los antiguos molinos harineros de la isla de Menorca. COAB. Maó.

MASCARO-PASSARIUS, J. (1930): Geografía i Hist-oria de Menorca. T.IV Ciutadella

Página menorquina del bien público. Maó.



CSE-E01

ELEMENT ETNOLÒGIC

DESCRIPCIÓ

Tram de camí rural d'estructura curvilínea que formaria part del camí antic de baixada a la cala. Les voreres són de pedres més grans. A un costat del camí es troba una cova (veure fitxa 72)

Actualment està habilitat per poder fer la baixada a la cala i anar a peu al Fort Malborough.

El camí rural continua a l'altra banda de la cala (avui dia camí de cavalls) conduint a Binissaida.

A photograph of a stone path leading through a wooded area. The path is made of irregular, flat stones and is bordered by a large tree trunk on the left and dense foliage on the right. The scene is captured in a slightly blurred, vintage style.

ÒRGAN CATALOGANT	NÚM. REG. CATÀLEG	N. REG. BIC
Ministeri d'Educació i Ciència		
Conselleria de Cultura del Govern balear		
Consell Insular de Menorca		

INCLÒS AL CATÀLEG DE 1986 ☒ SI ☐ NO

INFORMACIÓ COMPLEMENTÀRIA

OBSERVACIONS GENERALS	

INFORMACIÓ GRÀFICA COMPLEMENTÀRIA

DESCRIPCIÓ COMPLEMENTÀRIA / TIPOLOGIA

BIBLIOGRAFIA

MASCARÓ PASARIUS.J- DE NICOLAS.J: Geografia I història de Menorca. T.III.
Pàg. 101.
CAMPS, T., ELORDUY, J.: El camp de Menorca. Patrimoni etnològic construït.
Consell Insular de Menorca. Aj. de Ciutadella, Sa Nostra.
MOLL, FRANCESC DE BORJA: Diccionari català-valencià-balear
V.V.A.A.: ENCICLOPÈDIA DE MENORCA. Antropologia. T.XIV



CSE-E02

ELEMENT ETNOLÒGIC

LOCALITZACIÓ	Punta de's Migjorn Cala Sant Esteve		
ACCÉS	camí de cala Sant Esteve, al final de la cala		
UBICACIÓ	aire lliure	TOPOGRAFIA	pla paret rocosa/vessant
COORD. UTM	x 611 648	ALTITUD	6 metres
	y 4 413 547		

Construcció semi-empotrada al penyal de planta quasi circular. la part construïda està realitzada amb carreus ben escairats de forma regular; fet de marès i rematat en la part superior. Consta tres obertures en forma d'arc de mig punt, alguns dels quals són cecs, i d'altres permeten l'entrada a la part baixa del forn. La part del forn en sí és abocinada tinguent en la part més alta el diàmetre més gran. Aquesta part és de maons refractaris.

Actualment ubicat en un entorn de casetes de segona residència, amb un paisatge de cantera d'extracció de la Punta del Migjorn. Situat a 100 metres del Fort Marlborough.

Perceptible des de la sortida de la cala.



TIPUS DE BÉ	DATA BiC
-------------	----------

ÒRGAN CATALOGANT	NÚM. REG. CATÀLEG	N. REG. BIC
Ministeri d'Educació i Ciència		
Conselleria de Cultura del Govern balear		
Consell Insular de Menorca		

INCLÒS AL CATÀLEG DE 1986 ☒ SI ☐ NO

GEOLOGIA	calcarenites
VEGETACIÓ	matorral alt i obert
RECURSOS	hídrics (barranc) i defensius (torre d'en penjat)

tipus de material	datació	observacions
ceràmic		
lític		
metall/vidre		
orgànic		

La tipologia de forn correspon a un espai central circular recobert de material refractari i pas perimetral amb varies boques (obertures a la part inferior) per alimentar el foc.

BIBLIOGRAFIA

INFORMACIÓ GRÀFICA COMPLEMENTÀRIA





CSE-E03

ELEMENT ETNOLÒGIC

DESCRIPCIÓ

Caseta per barca. Pedro Urbina era mestre de cases de Es Castell. Va construir aquest pont per barca. Construcció de planta rectangular amb parets de pedra i morter i coberta amb volta de canó feta amb peces de marès que li dóna nom al pont. Les portes són reaprofitades. A sobre té un obertura per la ventilació de l'interior que és d'un sol espai.

INFORMACIÓ COMPLEMENTÀRIA

RESTES MOBLES

DESCRIPCIÓ COMPLEMENTÀRIA /TIPOLOGIA

Inventari de casetes de vorera del Consell Insular

ÒRGAN CATALOGANT	NÚM. REG. CATÀLEG	N. REG. BIC
Ministeri d'Educació i Ciència		
Conselleria de Cultura del Govern balear		
Consell Insular de Menorca		

INCLÒS AL CATÀLEG DE 1986 ☐ SI ☒ NO

OBSERVACIONS GENERALS	

INFORMACIÓ GRÀFICA COMPLEMENTÀRIA





CSE-E04

ELEMENT ETNOLÒGIC

ÚS ACTUAL	
-----------	--

CRONOLOGIA	anys 50 s.XX	
-------------------	--------------	--

Pont per guardar la barca.
Cap els anys 50 es construïa aquest pont per guardar la barca. petit viver per
guardar peix fresc amb aigua de la mar que entra i surt constantment.
Construcció de planta rectangular (16x5m.) feta amb pedra i coberta amb volta de
marès, el que li dóna el nom de pont.
Porta de dues fulles de fusta pintades de verd.

COORD. UTM x ALTITUD metres
 y



TIPUS DE BÉ	DATA BiC
-------------	----------

INTERVENCIONS REALITZADES	

ÒRGAN CATALOGANT	NÚM. REG. CATÀLEG	N. REG. BIC
Ministeri d'Educació i Ciència		
Conselleria de Cultura del Govern balear		
Consell Insular de Menorca		

INCLÒS AL CATÀLEG DE 1986 ☐ SI ☒ NO

RECURSOS

tipus de material	datació	observacions
ceràmic		
lític		
metall/vidre		
orgànic		

DESCRIPCIÓ COMPLEMENTÀRIA /TIPOLOGIA

Inventari de casetes de vorera del Consell Insular

--

INFORMACIÓ GRÀFICA COMPLEMENTÀRIA

REDACTADA PER **Montserrat Anglada i Margarita Sales** **DATA** 2006



CSE-E05

ELEMENT ETNOLÒGIC

DESCRIPCIÓ
Cova excavada a la roca per guardar la barca. Es tanca amb una porta de doble fulla. La façana de la cova es tanca amb pedres de marès tallades.

INFORMACIÓ COMPLEMENTÀRIA

RESTES MOBLES

DESCRIPCIÓ COMPLEMENTÀRIA / TIPOLOGIA

A photograph of a small, grey, rectangular metal safe or vault door set into a rough, stone wall. The door has a handle and a lock mechanism. The wall is made of irregular stones and mortar, and the overall scene appears to be outdoors or in a semi-enclosed space.

ÒRGAN CATALOGANT	NÚM. REG. CATÀLEG	N. REG. BIC
Ministeri d'Educació i Ciència		
Conselleria de Cultura del Govern balear		
Consell Insular de Menorca		

INCLÒS AL CATÀLEG DE 1986 ☐ SI ☒ NO

INFORMACIÓ GRÀFICA COMPLEMENTÀRIA

Inventari de casetes de vorera del Consell Insular

REDACTADA PER Montserrat Anglada i Margarita Sales **DATA** 2006



CSF-E07

ELEMENT ETNOLÒGIC

DESCRIPCIÓ

Pou de planta quadrada feta amb blocs de marès amb estructura cobrent adintellada que manté el sistema de corrioies i pica. Pel lloc on està situat (a uns 4 metres del mar, junt al Fort Marlborough fa pensar que abastia d'aigua dolça la zona de Cala Sant Esteve. Està picat a la roca i connecta amb una vena subterrànea d'aigua dolça.

ESTAT DE CONSERVACIÓ	bo
PROTECCIÓ FÍSICA	cap
PROPOSTA D'ACTUACIÓ	conservació dels elements
INTERVENCIIONS REALITZADES	

INFORMACIÓ COMPLEMENTÀRIA

	MEDI FÍSIC
GEOLOGIA	calcari
VEGETACIÓ	
RECURSOS	hídrics

RESTES MOBLES

tipus de material	datació	observacions
ceràmic		
lític		
metall/vidre		
orgànic		

DESCRIPCIÓ COMPLEMENTÀRIA / TIPOLOGIA

BIBLIOGRAFIA

MOLL, FRANCESC DE BORJA: Diccionari català-valencià-balear
CAMPS, T., ELORDUY, J.: El camp de Menorca. Patrimoni etnològic construït.
Consell Insular de Menorca. Aj. de Ciutadella, Sa Nostra.
FLORIT, F.; SAULEAU, L. (1995): Pedreres de marès. Lítica.
BENNASSAR, I. (1999): "Projecte de Robadones" dins Paisatge de les pedreres de
Menorca. Restauració i intervencions. Col·legi Oficial d'Arquitectes.

LOCALITZACIÓ Cala Sant Esteve

ACCÉS Per cala Sant Esteve

UBICACIÓ	aire lliure	TOPOGRAFIA	platja /cala
-----------------	-------------	-------------------	--------------

COORD. UTM x 611 450

$$v \mid 4\ 413\ 669$$

ALTITUD

4 metres



DISPOSICIONS OFICIALS

TIPUS DE BÉ DATA BIC

ÒRGAN CATALOGANT

NÚM. REG. CATÀLEG

N. REG. BIC

Ministeri d'Educació i Ciència		
Conselleria de Cultura del Govern balear		
Consell Insular de Menorca		

INCLÒS AL CATÀLEG DE 1986 ☐ SI ☒ NO

OBSERVACIONS GENERALS

--

INFORMACIÓ GRÀFICA COMPLEMENTÀRIA

REDACTADA PERMontserrat Anglada i Margarita Sales..... DATA 2006



CSE-E08

ELEMENT ETNOLÒGIC

DESCRIPCIÓ
 Conjunt de pedreres subterrànies de marès excavades a la roca situada a peu pla del barranc. Les entrades són irregulars.
 La més gran té una plataforma per descendre a l'interior vorejada d'una paret seca. La primera sala està conformada per parets panxudes.

ÒRGAN CATALOGANT	NÚM. REG. CATÀLEG	N. REG. BIC
Ministeri d'Educació i Ciència		
Conselleria de Cultura del Govern balear		
Consell Insular de Menorca		

INCLÒS AL CATÀLEG DE 1986 ☐ SI ☒ NO

INFORMACIÓ COMPLEMENTÀRIA

OBSERVACIONS GENERALS	
Veure Pla Sectorial de Pedreres.	

RESTES MOBLES		
tipus de material	datació	observacions
ceràmic		
lític		
metall/vidre		
orgànic		

DESCRIPCIÓ COMPLEMENTÀRIA /TIPOLOGIA

FLORIT, F.; SAULEAU, L. (1995) : Pedreras de marés. Lítica.
BENNASSAR, I. (1999): "Projecte de Robadones" dins Paisatge de les pedreras de Menorca. Restauració i intervencions. Col·legi Oficial d'Arquitectes
MOLL, FRANCESC DE BORJA: Diccionari català-valencià-balear
CAMPS, T., ELORDUY, J.: El camp de Menorca. Patrimoni etnològic construït.
Consell Insular de Menorca. Aj. de Ciutadella, Sa Nostra.





CSE-E09

ELEMENT ETNOLÒGIC

DESCRIPCIÓ

Conjunt de dependències excavades a la roca amb diferents habitacions situat en una plataforma calcària molt arenosa. Consta de dues cambres o habitacions diferenciades per un mur de carreus i que comuniquen entre elles per una finestra i una porta. A les parets apareixen diferents forats excavats de diferents formes per a ser utilitzats per a viure-hi. En la dependència de la dreta s'observa una canalització amb un forat que podria funcionar com a letrina. L'interior té restes de cal en les seves parets fet que fa pensar que s'hi vivia o s'hi feien estades. Al davant de la cova hi ha una "piscina" d'aigua excada a la roca d'uns 2x1'5 metres i de forma ovalada allargada.

Entre aquesta cova (a uns 150metres) i Torre de'n Penjat hi ha una escala picada a la roca.

INFORMACIÓ COMPLEMENTÀRIA

RESTES MOBLES

DESCRIPCIÓ COMPLEMENTÀRIA / TIPOLOGIA

BIBLIOGRAFIA

A photograph showing the interior of a cave or a natural rock shelter. A large, flat rock slab is supported by several thick, rounded rock pillars, creating a covered space. The ground is uneven and rocky. A red timestamp '24 12:33' is visible in the bottom right corner of the image.

ÒRGAN CATALOGANT	NÚM. REG. CATÀLEG	N. REG. BIC
Ministeri d'Educació i Ciència		
Conselleria de Cultura del Govern balear		
Consell Insular de Menorca		

INCLÒS AL CATÀLEG DE 1986 ☐ SI ☒ NO

OBSERVACIONS GENERALS	

INFORMACIÓ GRÀFICA COMPLEMENTÀRIA





FOD-E01

ELEMENT ETNOLÒGIC

DESCRIPCIÓ

Edifici situat al final de la cala El Fonduco, ben a la línia de la costa. Conjunt construït que havia servit com a viver de llagostes. És l'únic que es conserva a Menorca, i un dels pocs que va existir destinat a la conservació i venda de llagostes i d'altres mariscs.

És un conjunt realitzat en pedra, amb la part de vivenda a dalt construïda i l'altre de magatzem a la part inferior i excavada a la roca on hi ha una mena de piscines on es mantenien vius els animals amb aigua de la mar.

Perill d'enderrocament.

A photograph of a traditional stone building with a balcony, situated on a hillside overlooking the sea. A large tree stands to the right of the building, and a white wall is visible on the far right. The foreground shows a paved area.

ÒRGAN CATALOGANT	NÚM. REG. CATÀLEG	N. REG. BIC
Ministeri d'Educació i Ciència		
Conselleria de Cultura del Govern balear		
Consell Insular de Menorca		

INCLÒS AL CATÀLEG DE 1986 ☐ SI ☒ NO

INFORMACIÓ COMPLEMENTÀRIA

OBSERVACIONS GENERALS	

INFORMACIÓ GRÀFICA COMPLEMENTÀRIA

A photograph of a cluttered outdoor area, possibly a courtyard or a small garden. In the foreground, there is a white plastic chair and a green ceramic pot. The background shows a rough, textured wall and some hanging plants.

DESCRIPCIÓ COMPLEMENTÀRIA / TIPOLOGIA

Inventari de Patrimoni. Consell Insular de Menorca

REDACTADA PER Montserrat Anglada i Margarita Sales **DATA** 2006



FOD-E02

ELEMENT ETNOLÒGIC

LOCALITZACIÓ	El Fonduco		
ACCÉS	Camí de l'esquerra després de la corva de la carr. de Maó-Es Castell		
UBICACIÓ	aire lliure	TOPOGRAFIA	alt
COORD. UTM	x 609 315	ALTITUD	30 metres
	y 4 415 945		



DISPOSICIONS OFICIALS	
TIPUS DE BÉ	DATA BIC

ESTAT DE CONSERVACIÓ	bo
PROTECCIÓ FÍSICA	cap
PROPOSTA D'ACTUACIÓ	incloure als inventaris oficials
INTERVENCIIONS REALITZADES	

ÒRGAN CATALOGANT	NÚM. REG. CATÀLEG	N. REG. BIC
Ministeri d'Educació i Ciència		
Conselleria de Cultura del Govern balear		
Consell Insular de Menorca		

INCLÒS AL CATÀLEG DE 1986 ☐ SI ☒ NO

INFORMACIÓ COMPLEMENTÀRIA

	MEDI FÍSIC
GEOLOGIA	calcarenites del Miocè
VEGETACIÓ	matorral baix
RECURSOS	

RESTES MOBLES		
tipus de material	datació	observacions
ceràmic		
lític		
metall/vidre		
orgànic		

DESCRIPCIÓ COMPLEMENTÀRIA / TIPOLOGIA

CAMPS, T., ELORDUY, J.: El camp de Menorca. Patrimoni etnològic construït. Consell Insular de Menorca. Aj. de Ciutadella, Sa Nostra.
MOLL, FRANCESC DE BORJA: Diccionari Català-Valencià-Balear

OBSERVACIONS GENERALS

--

INFORMACIÓ GRÀFICA COMPLEMENTÀRIA





HFL-E01

ELEMENT ETNOLÒGIC

DESCRIPCIÓ
Conjunt de tres barraques de porquins en mal estat, era molt deteriorada i restes de canals d'aigua.

INFORMACIÓ COMPLEMENTÀRIA

RESTES MOBLES

DESCRIPCIÓ COMPLEMENTÀRIA / TIPOLOGIA

BIBLIOGRAFIA

DISPOSICIONS OFICIALS

ÒRGAN CATALOGANT	NÚM. REG. CATÀLEG	N. REG. BIC
Ministeri d'Educació i Ciència		
Conselleria de Cultura del Govern balear		
Consell Insular de Menorca		

INCLÒS AL CATÀLEG DE 1986 ☐ SI ☒ NO

OBSERVACIONS GENERALS

--

INFORMACIÓ GRÀFICA COMPLEMENTÀRIA





RDR-E01

ELEMENT ETNOLÒGIC

DESCRIPCIÓ

Cova picada artificialment a la roca i utilitzada com a magatzem de pescadors Té 25 m d'amplaria x 10 m de fondària. És possible que s'hagués repicat una cova més antiga situada devora la mar. Segons Andreu Murillo va servir com a magatzem d'hidroavions de la guerra civil de 1936-39.

INFORMACIÓ COMPLEMENTÀRIA

RESTES MOBLES

tipus de material	datació	observacions
ceràmic		
lític		
metall/vidre		
orgànic		

DESCRIPCIÓ COMPLEMENTÀRIA / TIPOLOGIA

BIBLIOGRAFIA

ÒRGAN CATALOGANT	NÚM. REG. CATÀLEG	N. REG. BIC
Ministeri d'Educació i Ciència		
Conselleria de Cultura del Govern balear		
Consell Insular de Menorca		

INCLÒS AL CATÀLEG DE 1986 ☒ SI ☐ NO

OBSERVACIONS GENERALS

--

INFORMACIÓ GRÀFICA COMPLEMENTÀRIA



SAC-E01

ELEMENT ETNOLÒGIC

DESCRIPCIÓ

Pedreres de grans dimensions a uns 500 metres de les cases. Relacionades amb les altres pedreres situades davall les cases. Utilitzades per a extreure el material necessari per construir les cases de Santa Creu o les cases del voltant. Normalment aquest tipus de pedrera tenen cronologies acords a la construcció de la casa de lloc (finals s. XVIII-XIX).

A photograph of a large, ancient stone structure, possibly a fort or temple, built into a hillside. The structure has a large, dark, rectangular opening. The surrounding area is grassy and hilly, with a cloudy sky in the background.

ORGAN CATALOGANT	NÚM. REG. CATÀLEG	N. REG. BIC
Ministeri d'Educació i Ciència		
Conselleria de Cultura del Govern balear		
Consell Insular de Menorca		

INCLÒS AL CATÀLEG DE 1986 ☐ SI ☒ NO

INFORMACIÓ COMPLEMENTÀRIA

RESTES MOBLES

tipus de material	datació	observacions
ceràmic		
lític		
metall/vidre		
orgànic		

DESCRIPCIÓ COMPLEMENTÀRIA / TIPOLOGIA

CAMPS, T., ELORDUY,J.: El camp de Menorca. Patrimoni etnològic construït. Consell Insular de Menorca. Aj. de Ciutadella, Sa Nostra.

MOLL, FRANCESC DE BORJA: Diccionari català-valencià-balear

BENNASSAR, I.(1999):"Projecte de Robadones"dins Paisatge de les pedreres de Menorca.Restauració i intervencions.Col·legi Oficial d'Arquitectes.

FLORIT,F.;SAULEAU,L.(1995): Pedreres de marés.Lítica.

OBSERVACIONS GENERALS	

INFORMACIÓ GRÀFICA COMPLEMENTÀRIA





SAC-E02

ELEMENT ETNOLÒGIC

LOCALITZACIÓ		Santa Creu	
ACCÉS	carreró al costat pàrking de l'entrada a Es Castell		
UBICACIÓ	aire lliure	TOPOGRAFIA	alt
COORD. UTM	x 610 310	ALTITUD	27 metres
	y 4 414 927		



ÒRGAN CATALOGANT	NÚM. REG. CATÀLEG	N. REG. BIC
Ministeri d'Educació i Ciència		
Conselleria de Cultura del Govern balear		
Consell Insular de Menorca		

INCLÒS AL CATÀLEG DE 1986 ☒ SI ☐ NO

INFORMACIÓ COMPLEMENTÀRIA

OBSERVACIONS GENERALS	

INFORMACIÓ GRÀFICA COMPLEMENTÀRIA

RESTES MOBLES		
tipus de material	datació	observacions
ceràmic		
lític		
metall/vidre		
orgànic		

DESCRIPCIÓ COMPLEMENTÀRIA / TIPOLOGIA

CAMPS, T., ELORDUY, J.: El camp de Menorca. Patrimoni etnològic construït.
Consell Insular de Menorca. Aj. de Ciutadella, Sa Nostra.
MOLL, FRANCESC DE BORJA: Diccionari català-valencià-balear



SAC-E04

ELEMENT ETNOLÒGIC

DESCRIPCIÓ

Pedreres situades davall les cases força grans relacionades amb les altres pedreres ubicada a uns 500 metres de les cases. Utilitzades per a extreure el material necessari per construir les cases de Santa Creu.

Normalment aquest tipus de pedrera tenen cronologies acords a la construcció de la casa de lloc (finals s. XVIII-XIX).

INFORMACIÓ COMPLEMENTÀRIA

RESTES MOBLES

tipus de material	datació	observacions
ceràmic		
lític		
metall/vidre		
orgànic		

DESCRIPCIÓ COMPLEMENTÀRIA / TIPOLOGIA

BIBLIOGRAFIA

CAMPS, T., ELORDUY,J.: El camp de Menorca. Patrimoni etnològic construït.
Consell Insular de Menorca. Aj. de Ciutadella, Sa Nostra.
FLORIT,F.;SAULEAU,L.(1995): Pedreres de marès.Lítica.
BENNASSAR, I.(1999):"Projecte de Robadones"dins Paisatge de les pedreres de
Menorca.Restauració i intervencions.Col·legi Oficial d'Arquitectes.

A person wearing a patterned shirt is pointing their right index finger towards a dark, textured wall. The wall appears to be made of rough, dark material, possibly stone or concrete. The lighting is dim, with a bright area on the left side of the frame.

ÒRGAN CATALOGANT	NÚM. REG. CATÀLEG	N. REG. BIC
Ministeri d'Educació i Ciència		
Conselleria de Cultura del Govern balear		
Consell Insular de Menorca		

INCLÒS AL CATÀLEG DE 1986 ☐ SI ☒ NO

OBSERVACIONS GENERALS

[illegible]

INFORMACIÓ GRÀFICA COMPLEMENTÀRIA





SBI-E01

ELEMENT ETNOLÒGIC

DESCRIPCIÓ
Sínia amb dos safareigs associats. De l'estructura de la sinia només queda el pou sense motor i l'estructura de base.

ÒRGAN CATALOGANT	NÚM. REG. CATÀLEG	N. REG. BIC
Ministeri d'Educació i Ciència		
Conselleria de Cultura del Govern balear		
Consell Insular de Menorca		

INCLÒS AL CATÀLEG DE 1986 ☐ SI ☒ NO

INFORMACIÓ COMPLEMENTÀRIA

OBSERVACIONS GENERALS	

INFORMACIÓ GRÀFICA COMPLEMENTÀRIA

A photograph of a stone wall with graffiti. The wall is made of large, rough-hewn stones. There is a lot of graffiti on the wall, including the words "LOVE" and "JOY" in large letters. The graffiti is in various colors, including red, white, and black. The wall is outdoors, and there is some greenery visible at the bottom of the frame.**DESCRIPCIÓ COMPLEMENTÀRIA / TIPOLOGIA**

BIBLIOGRAFIA

REDACTADA PER Jesús Cardona i Jordi Gordillo DATA 2015



SCF-E01

ELEMENT ETNOLÒGIC

DESCRIPCIÓ
Tram de camí empedrat que condueix a les cases de Sa Sínia de Cala Figuera. Feta de pedres arrodonides de diferents tamany.

LOCALITZACIÓ	Cala Figuera		
ACCÉS	Sa sínia de'n Robadones		
UBICACIÓ	aire lliure	TOPOGRAFIA	paret rocosa/vessant
COORD. UTM	x 609 200	ALTITUD	
	y 4 415 815	32	metres



DISPOSICIONS OFICIALS	
TIPUS DE BÉ	DATA BiC

ESTAT DE CONSERVACIÓ	regular
PROTECCIÓ FÍSICA	cap
PROPOSTA D'ACTUACIÓ	deforestació, neteja,consolidació dels elements
INTERVENCIIONS REALITZADES	

ÒRGAN CATALOGANT	NÚM. REG. CATÀLEG	N. REG. BIC
Ministeri d'Educació i Ciència		
Conselleria de Cultura del Govern balear		
Consell Insular de Menorca		

INCLÒS AL CATÀLEG DE 1986 ☐ SI ☒ NO

INFORMACIÓ COMPLEMENTÀRIA

	MEDI FÍSIC
GEOLOGIA	calcari
VEGETACIÓ	matorral baix
RECURSOS	

RESTES MOBLES		
tipus de material	datació	observacions
ceràmic		
lític		
metall/vidre		
orgànic		

DESCRIPCIÓ COMPLEMENTÀRIA / TIPOLOGIA

CAMPS, T., ELORDUY, J.: El camp de Menorca. Patrimoni etnològic construït. Consell Insular de Menorca. Aj. de Ciutadella, Sa Nostra.

FLORIT, F.; SAULEAU, L. (1995): Pedreres de marès. Lítica.

BENNASSAR, I. (1999): "Projecte de Robadones" dins Paisatge de les pedreres de Menorca. Restauració i intervencions. Col·legi Oficial d'Arquitectes.

OBSERVACIONS GENERALS

--

INFORMACIÓ GRÀFICA COMPLEMENTÀRIA



SCF-E02

ELEMENT ETNOLÒGIC

DESCRIPCIÓ
Sínia annexe a un casat rural, part d'una antiga finca i avui en estat d'abandó. De l'estructura de la Sínia resta el pou i dos safareigs, coberts de vegetació. No hi ha aparells ni motor. En els anys 50 es van construir unes basses de formigó armat destinades a la depuració d'aigües residuals que no van entrar en funció.

INFORMACIÓ COMPLEMENTÀRIA

RESTES MOBLES

tipus de material	datació	observacions
ceràmic		
lític		
metall/vidre		
orgànic		

DESCRIPCIÓ COMPLEMENTÀRIA / TIPOLOGIA

BIBLIOGRAFIA

ÒRGAN CATALOGANT	NÚM. REG. CATÀLEG	N. REG. BIC
Ministeri d'Educació i Ciència		
Conselleria de Cultura del Govern balear		
Consell Insular de Menorca		

INCLÒS AL CATÀLEG DE 1986 ☐ SI ☒ NO

OBSERVACIONS GENERALS

--

INFORMACIÓ GRÀFICA COMPLEMENTÀRIA





SDR-E01

ELEMENT ETNOLÒGIC

DESCRIPCIÓ

Grans pedreres al Camí Verd, situades a banda i banda de la carretera, formant part del terme de Maó i des Castell Són de grans dimensions amb diferents entrades ben escairades formant grans pilastres entre elles. Són de pedra del Miocè, donada la poca duresa de la pedra, servint en el seu moment per a l'extracció de pedra per la construcció de cases. Les seves grans dimensions han fet que alguns autors assegurin que el color fosc de la pedra fosca de dins la pedrera recordi a l'interior de les catedrals*.

INFORMACIÓ COMPLEMENTÀRIA

RESTES MOBLES

DESCRIPCIÓ COMPLEMENTÀRIA / TIPOLOGIA

BIBLIOGRAFIA

FLORIT, F. SAULEAU, L.: Pedreres de marès. 1995. Lítica.
BENNASAR, I.: "Projecte de Robadones" dins Paisatge de les pedreres de Menorca. Restauració i intervencions. Col·legi oficial d'arquitectes. 1999
*CAMPS, T., ELORDUY, J.: El camp de Menorca. Patrimoni etnològic construït. Consell Insular de Menorca. Aj. de Ciutadella, Sa Nostra.

A photograph of a rocky cliff face with three dark, rectangular openings, likely caves or tunnels. The cliff is covered in green vegetation and shrubs. The foreground shows a grassy slope with some low-lying plants.

DISPOSICIONS OFICIALS

INCLÒS AL CATÀLEG DE 1986 ☒ SI ☐ NO

OBSERVACIONS GENERALS

[illegible]

INFORMACIÓ GRÀFICA COMPLEMENTÀRIA





SDR-E02

ELEMENT ETNOLÒGIC

DESCRIPCIÓ
Tram de camí empedrat molt curt que duu des del Camí Verd a dalt el barranquell just davant de les cases de la Sinia de'n Robadones.

A photograph showing a steep, rocky hillside. A stone retaining wall is visible on the slope, and a concrete curb runs along the bottom edge of the frame. The hillside is covered with sparse vegetation and rocks. A utility pole is visible on the left side of the image.

ORGAN CATALOGANT	NÚM. REG. CATÀLEG	N. REG. BIC
Ministeri d'Educació i Ciència		
Conselleria de Cultura del Govern balear		
Consell Insular de Menorca		

INCLÒS AL CATÀLEG DE 1986 ☒ SI ☐ NO

INFORMACIÓ COMPLEMENTÀRIA

RESTES MOBLES		
tipus de material	datació	observacions
ceràmic		
lític		
metall/vidre		
orgànic		

DESCRIPCIÓ COMPLEMENTÀRIA / TIPOLOGIA

CAMPS, T., ELORDUY, J.: El camp de Menorca. Patrimoni etnològic construït. Consell Insular de Menorca. Aj. de Ciutadella, Sa Nostra.

INFORMACIÓ GRÀFICA COMPLEMENTÀRIA



SDT-E01

ELEMENT ETNOLÒGIC

DESCRIPCIÓ

Sínia amb dos safareixs, situats a diferents nivells. El pou està tapat i la mota és semicircular. El caminet de la bistia conserva l'empedrat original. Hi ha canals de sortida del pou conservades; també les que surten del safareig superior. És un conjunt molt ben conservat i integrat en l'ajardinament dels voltants de les cases. L'hort esta ocupat per un camp de futbol. Falten les següents parts de la sínia: roda, cadena i cadúfols. Conjunt ben integrat en l'acondicionament de la casa.

A rectangular white concrete pool with a small fountain in the center, surrounded by a paved area and trees.

DISPOSICIONS OFICIALS

TIPUS DE BÉ	DATA BIC
-------------	----------

ÒRGAN CATALOGANT	NÚM. REG. CATÀLEG	N. REG. BIC
Ministeri d'Educació i Ciència		
Conselleria de Cultura del Govern balear		
Consell Insular de Menorca		

INCLÒS AL CATÀLEG DE 1986 ☐ SI ☒ NO

INFORMACIÓ COMPLEMENTÀRIA

MEDI FÍSIC

GEOLOGIA	
VEGETACIÓ	
RECURSOS	

RESTES MOBLES

tipus de material	datació	observacions
ceràmic		
lític		
metall/vidre		
orgànic		

DESCRIPCIÓ COMPLEMENTÀRIA / TIPOLOGIA

BIBLIOGRAFIA

OBSERVACIONS GENERALS

Consta a l'*Inventari hidràulic de Menorca* elaborat per la UAB amb el codi BTR/E01

INFORMACIÓ GRÀFICA COMPLEMENTÀRIA



REDACTADA PER Montserrat Anglada i Margarita Sales DATA 2007



SGN-E01

ELEMENT ETNOLÒGIC

DESCRIPCIÓ

Pedreres situades al fons de la tanca amb diferents entrades. També es constaten davall la casa. Actualment són usats de magatzem i per a diferents usos com ara ramader.

Normalment aquest tipus de pedrera tenen cronologies acords a la construcció de la casa de lloc (finals s. XVIII-XIX). Avui dia molt modificada tot i conservar l'estructura de casa de lloc .

A wide landscape view of a green field with sheep grazing under a cloudy sky. A line of trees and a palm tree are visible on the left side.

ÒRGAN CATALOGANT	NÚM. REG. CATÀLEG	N. REG. BIC
Ministeri d'Educació i Ciència		
Conselleria de Cultura del Govern balear		
Consell Insular de Menorca		

INCLÒS AL CATÀLEG DE 1986 ☐ SI ☒ NO

INFORMACIÓ COMPLEMENTÀRIA

OBSERVACIONS GENERALS	

INFORMACIÓ GRÀFICA COMPLEMENTÀRIA

RESTES MOBLES		
tipus de material	datació	observacions
ceràmic		
lític		
metall/vidre		
orgànic		

DESCRIPCIÓ COMPLEMENTÀRIA / TIPOLOGIA

FLORIT, F. SAULEAU, L. (1995): Pedreres de marés. Lítica.
 *CAMPS, T., ELORDUY, J.: El camp de Menorca. Patrimoni etnològic construït.
 Consell Insular de Menorca. Aj. de Ciutadella, Sa Nostra.
 BENNASSAR, I. (1999): "Projecte de Robadones" dins Paisatge de les pedreres de Menorca. Restauració i intervencions. Col·legi Oficial d'Arquitectes



SVL-E01

ELEMENT ETNOLÒGIC

DESCRIPCIÓ
Fora ovalat picat artificialment a la roca del penya-segat que facilita l'accés a la vorera de la mar. Possiblement utilitzat per pescadors o també per contrabando. El nivell de perceptibilitat és nul, amagat entre matorrals.

A photograph showing a circular opening in a dark, rocky cave wall. The opening is illuminated from within, revealing a bright, textured interior. The surrounding rock is rough and uneven. A red timestamp '9-15-05' is visible in the bottom right corner of the image.

ÒRGAN CATALOGANT	NÚM. REG. CATÀLEG	N. REG. BIC
Ministeri d'Educació i Ciència		
Conselleria de Cultura del Govern balear		
Consell Insular de Menorca		

INCLÒS AL CATÀLEG DE 1986 ☒ SI ☐ NO

INFORMACIÓ COMPLEMENTÀRIA

RESTES MOBLES

tipus de material	datació	observacions
ceràmic		
lític		
metall/vidre		
orgànic		

DESCRIPCIÓ COMPLEMENTÀRIA / TIPOLOGIA

BIBLIOGRAFIA

OBSERVACIONS GENERALS

--

INFORMACIÓ GRÀFICA COMPLEMENTÀRIA



SVL-E02

ELEMENT ETNOLÒGIC

DESCRIPCIÓ
Aljub construït sobre la roca mare amb forma adintellada en pedra de marès i de planta quadrada. Aprofita l'aflorament rocós per crear un rost per canalitzar l'aigua de la pluja dirigint-la a l'aljub amb canalitzacions picades directament a la roca. El conjunt hidràulic està en una zona d'hort amb arbres fruiters tancat amb paret seca.

INFORMACIÓ COMPLEMENTÀRIA

RESTES MOBLES

DESCRIPCIÓ COMPLEMENTÀRIA / TIPOLOGIA

Aljub situat en l'entorn arqueològic de Son Vidal (veure fitxes 48-49).

BIBLIOGRAFIA

CAMPS, T., ELORDUY,J.: El camp de Menorca. Patrimoni etnològic construït.
Consell Insular de Menorca. Aj. de Ciutadella, Sa Nostra.
MOLL, FRANCESC DE BORJA: Diccionari català-valencià-balear

A photograph of a small, light-colored stone building, possibly a chapel or shrine, nestled among dense green trees and bushes in a rural setting. The building has a simple, rectangular structure with a flat roof and is partially obscured by the surrounding vegetation. The foreground is filled with various green plants and shrubs, while the background shows more trees and a clear sky.

ÒRGAN CATALOGANT	NÚM. REG. CATÀLEG	N. REG. BIC
Ministeri d'Educació i Ciència		
Conselleria de Cultura del Govern balear		
Consell Insular de Menorca		

INCLÒS AL CATÀLEG DE 1986 ☐ SI ☒ NO

OBSERVACIONS GENERALS

--

INFORMACIÓ GRÀFICA COMPLEMENTÀRIA





SVL-E03

ELEMENT ETNOLÒGIC

DESCRIPCIÓ
Es reconegué una monjoia de pedra i morter de calç de forma paral·lelepípede rectangular, de base quadrada d'un metre de costat i rematada amb una piràmide de pedra i morter, amb una alçada total d'un metre seixanta centímetres aproximadament.
No duu gravades cap mena de lletres ni marques.

LOCALITZACIÓ	Son Vidal		
ACCÉS	entre els llocs de rafalet nou i son vidal		
UBICACIÓ	aire lliure	TOPOGRAFIA	aflorament rocó/pla
COORD. UTM	x 610815,50	ALTITUD	
	y 4411834,07	44	metres



DISPOSICIONS OFICIALS	
TIPUS DE BÉ	DATA BiC

ESTAT DE CONSERVACIÓ	bo
PROTECCIÓ FÍSICA	cap
PROPOSTA D'ACTUACIÓ	restauració
INTERVENCIIONS REALITZADES	

ÒRGAN CATALOGANT	NÚM. REG. CATÀLEG	N. REG. BIC
Ministeri d'Educació i Ciència		
Conselleria de Cultura del Govern balear		
Consell Insular de Menorca		

INCLÒS AL CATÀLEG DE 1986 ☐ SI ☒ NO

INFORMACIÓ COMPLEMENTÀRIA

	MEDI FÍSIC
GEOLOGIA	
VEGETACIÓ	
RECURSOS	

RESTES MOBLES		
tipus de material	datació	observacions
ceràmic		
lític		
metall/vidre		
orgànic		

DESCRIPCIÓ COMPLEMENTÀRIA / TIPOLOGIA

Nota: monjoies referides a l'acta de l'operació practicada per a reconèixer la línia del terme i assenyalar les monjoies als termes municipals de Sant Lluís i Es Castell efectuades pel servei geogràfic de l'exèrcit i representacions dels municipis esmentats a l'any 1955.

SVL-E03: MONJOIA 29

BIBLIOGRAFIA

MARÍ, AMADOR: "Els camíns del terme des Castell" Revista s'Auba. 2003

MARÍ, AMADOR: " Les Fites: la delimitació del terme des Castell" Revista s'Auba.
2007

OBSERVACIONS GENERALS

Està en bon estat, sols falta reparar amb morter de calç i emblanquinar-la per tal de conservar-la millor, al mateix temps que resultaria més visible.

INFORMACIÓ GRÀFICA COMPLEMENTÀRIA

DENOMINACIÓ

Fites Del Terme Es Castell - Sant Lluís

REGIM JURÍDIC

Públic

PROPIETARI

DOMICILI

ÚS ACTUAL

TIPOLOGIA D'ENTITATS

MONJOIA

CRONOLOGIA

s.XIX-XX

CONTEMPORANI

DESCRIPCIÓ
Es reconegué una monjoia de pedra i morter de calç de forma paral·lelepípede rectangular, de base quadrada d'un metre de costat i rematada amb una piràmide de pedra i morter, amb una alçada total d'un metre seixanta centímetres aproximadament.
No duu gravades cap mena de lletres ni marques.

LOCALITZACIÓ

Son Vidal

ACCÉS

entre els llocs de rafalet nou i son vidal

UBICACIÓ

aire lliure

TOPOGRAFIA

aflorament rocó/pla

COORD. UTM

x

611305,35

y

4411384,00

ALTITUD

35

metres



DISPOSICIONS OFICIALS

TIPUS DE BÉ

DATA BIC

ESTAT DE CONSERVACIÓ

bo

PROTECCIÓ FÍSICA

cap

PROPOSTA D'ACTUACIÓ

manteniment

INTERVENCIIONS REALITZADES

ÒRGAN CATALOGANT	NÚM. REG. CATÀLEG	N. REG. BIC
Ministeri d'Educació i Ciència		
Conselleria de Cultura del Govern balear		
Consell Insular de Menorca		

INCLÒS AL CATÀLEG DE 1986

☐ SI

☒ NO

INFORMACIÓ COMPLEMENTÀRIA

MEDI FÍSIC

GEOLOGIA

VEGETACIÓ

RECURSOS

RESTES MOBLES		
tipus de material	datació	observacions
ceràmic		
lític		
metall/vidre		
orgànic		

DESCRIPCIÓ COMPLEMENTÀRIA /TIPOLOGIA
Nota: monjoies referides a l'acta de l'operació practicada per a reconèixer la línia del terme i assenyalar les monjoies als termes municipals de Sant Lluís i Es Castell efectuades pel servei geogràfic de l'exèrcit i representacions dels municipis esmentats a l'any 1955.
SVL-E04: MONJOIA 30

BIBLIOGRAFIA
MARÍ, AMADOR: "Els camíns del terme des Castell" Revista s'Auba. 2003

MARÍ, AMADOR: " Les Fites: la delimitació del terme des Castell" Revista s'Auba. 2007

OBSERVACIONS GENERALS

Està en bon estat, sols falta emblanquinar-la per tal de conservar-la millor, al mateix temps que resultaria més visible.

INFORMACIÓ GRÀFICA COMPLEMENTÀRIA

DENOMINACIÓ

Fites Del Terme Es Castell - Sant Lluís

REGIM JURÍDIC

Públic

PROPIETARI

DOMICILI

ÚS ACTUAL

TIPOLOGIA D'ENTITATS

MONJOIA

CRONOLOGIA

s.XIX-XX

CONTEMPORANI

DESCRIPCIÓ
Es reconegué una monjoia de pedra i morter de calç de forma paral·lelepípede rectangular, de base quadrada d'un metre de costat i rematada amb una piràmide de pedra i morter, amb una alçada total d'un metre seixanta centímetres aproximadament.
No duu gravades cap mena de lletres ni marques.

ESTAT DE CONSERVACIÓ

regular

PROTECCIÓ FÍSICA

cap

PROPOSTA D'ACTUACIÓ

restauració i manteniment

INTERVENCIIONS REALITZADES

INFORMACIÓ COMPLEMENTÀRIA

MEDI FÍSIC

GEOLOGIA

VEGETACIÓ

RECURSOS

RESTES MOBLES		
tipus de material	datació	observacions
ceràmic		
lític		
metall/vidre		
orgànic		

DESCRIPCIÓ COMPLEMENTÀRIA /TIPOLOGIA
Nota: monjoies referides a l'acta de l'operació practicada per a reconèixer la línia del terme i assenyalar les monjoies als termes municipals de Sant Lluís i Es Castell efectuades pel servei geogràfic de l'exèrcit i representacions dels municipis esmentats a l'any 1955.
SVL-E03: MONJOIA 31

BIBLIOGRAFIA
MARÍ, AMADOR: "Els camíns del terme des Castell" Revista s'Auba. 2003

MARÍ, AMADOR: " Les Fites: la delimitació del terme des Castell" Revista s'Auba. 2007

LOCALITZACIÓ

Son Vidal

ACCÉS

entre els llocs de rafalet nou i son vidal

UBICACIÓ

aire lliure

TOPOGRAFIA

aflorament rocó/pla

COORD. UTM

x 611480

y 4411298

ALTITUD

31

metres



DISPOSICIONS OFICIALS

TIPUS DE BÉ

DATA BIC

ÒRGAN CATALOGANT	NÚM. REG. CATÀLEG	N. REG. BIC
Ministeri d'Educació i Ciència		
Conselleria de Cultura del Govern balear		
Consell Insular de Menorca		

INCLÒS AL CATÀLEG DE 1986

☐ SI

☒ NO

OBSERVACIONS GENERALS
A aquesta monjoia li ha desaparegut part del morter i la calç que la protegeien, degut a l'erosió del vent i al salnitre de la mar, degut a estar situada tan ran del penya-segat; s'hauria de reposar el morter i emblanquinar-la per tal de conservar-la i evitar que s'ensorri.

INFORMACIÓ GRÀFICA COMPLEMENTÀRIA



TNR-E01

ELEMENT ETNOLÒGIC

DESCRIPCIÓ

Aljub situat a uns 500metres de les cases de Torre Nova del Rei i a uns 400 de Torre Vella. Conjunt d'aljub amb safareig tot tancat per una paret de cantons de marès. L'aljub està dins el mateix safareig que recull l'aigua de pluja que connecta amb la part de cisterna de l'aljub. Aquest és de planta quadrada amb estructura adintellada.

DESCRIPCIÓ

Aljub situat a uns 500metres de les cases de Torre Nova del Rei i a uns 400 de Torre Vella. Conjunt d'aljub amb safareig tot tancat per una paret de cantons de marès. L'aljub està dins el mateix safareig que recull l'aigua de pluja que connecta amb la part de cisterna de l'aljub. Aquest és de planta quadrada amb estructura adintellada.

A photograph of the Roman Amphitheatre in Arles, France. The large, tiered stone structure is visible, surrounded by greenery and trees. The sky is clear and blue. A red timestamp "16 039" is visible in the bottom right corner of the image.

TIPUS DE BÉ	DATA BIC
-------------	----------

ESTAT DE CONSERVACIÓ	bo
PROTECCIÓ FÍSICA	cap
PROPOSTA D'ACTUACIÓ	conservació dels elements
INTERVENCIOMS REALITZADES	restauració

MEDI FÍSIC

GEOLOGIA	
VEGETACIÓ	
RECURSOS	

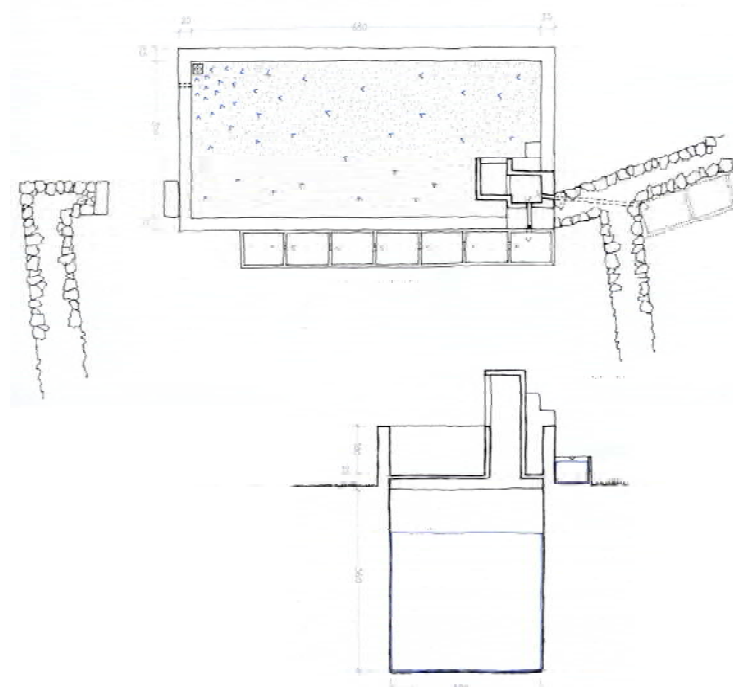
tipus de material	datació	observacions
ceràmic		
lític		
metall/vidre		
orgànic		

DESCRIPCIÓ COMPLEMENTÀRIA / TIPOLOGIA

CAMPS, T., ELORDUY, J.: El camp de Menorca. Patrimoni etnològic construït.
Consell Insular de Menorca. Aj. de Ciutadella, Sa Nostra.
MOLL, FRANCESC DE BORJA: Diccionari català-valencià-balear

Element documentat i recollit al treball d'investigació " Arquitectura de sa pluja a Menorca" dels arquitectes Jesús Cardona i Ferran Vizoso (dipositat al IME).

INFORMACIÓ GRÀFICA COMPLEMENTÀRIA



REDACTADA PERMontserrat Anglada i Margarita Sales..... DATA 2006



TNR-E02

ELEMENT ETNOLÒGIC

A photograph of a long, low, ancient stone building, likely a Roman villa or farmstead, situated in a grassy field. The building features a flat roof and several large, dark, rectangular openings, possibly doorways or windows. The stone is weathered and the structure appears to be made of large blocks. The sky is overcast with grey clouds.

ÒRGAN CATALOGANT	NÚM. REG. CATÀLEG	N. REG. BIC
Ministeri d'Educació i Ciència		
Conselleria de Cultura del Govern balear		
Consell Insular de Menorca		

INCLÒS AL CATÀLEG DE 1986 ☐ SI ☒ NO

INFORMACIÓ COMPLEMENTÀRIA

OBSERVACIONS GENERALS	
Pla sectorial de pedreres.	

INFORMACIÓ GRÀFICA COMPLEMENTÀRIA

A photograph showing a natural rock overhang or cave entrance. A thatched roof structure, possibly made of straw or reeds, is built over the entrance, extending into the foreground. The surrounding area is rocky and sparsely vegetated with green grass. The sky is overcast.

DESCRIPCIÓ COMPLEMENTÀRIA / TIPOLOGIA

CAMPS, T., ELORDUY, J.: El camp de Menorca. Patrimoni etnològic construït. Consell Insular de Menorca. Aj. de Ciutadella, Sa Nostra.

FLORIT, F.; SAULEAU, L. (1995): Pedres de marés. Lítica.

BENNASSAR, I. (1999): "Projecte de Robadones" dins Paisatge de les pedres de Menorca. Restauració i intervencions. Col·legi Oficial d'Arquitectes.



CATÀLEG DE PROTECCIÓ DEL PATRIMONI HISTÒRIC

AJUNTAMENT DES CASTELL

CODI D'IDENTIFICACIÓ

TOX-E01

ELEMENT ETNOLÒGIC

DENOMINACIÓ	Sínia de Toraixa des Pi	
REGIM JURÍDIC	Privat Particular	
PROPIETARI	Alejandro Vega De La Fuente	
DOMICILI	Toraixer de's pi, camí de Binissaida. Es Castell	
ÚS ACTUAL	ús extractiu	
TIPOLOGIA D'ENTITATS	sínia	
CRONOLOGIA	s.XIX-XX	

DESCRIPCIÓ

Màquina per elevar aigua subterrànea composta d'una roda horitzontal(rodet) amb braçols, moguda per un bístia que volta, i amb la qual engranen les dents d'una roda vertical que en roda mou una sèrie de catúfols (cadufs) disposats al llarg d'un rest, la part inferior de la qual va submergida dins l'aigua del pou on la màquina està instalada. Es troben relacionades amb horts de regadiu, aquest en la seva forma autèntica era completament de fusta. Moltes han estat modernitzades a base de rodes i eixos de ferro, i de cadena enlloc de rest de catúfols. L'extrem superior de l'arbre està travessat per la perxa o barra o balanci on va enganxat l'animal que rodant posa en moviment dit arbre i consegüentment el rodet. La peça principal de la sínia és la roda, gran anell de fusta refoçat amb uns creurers situats verticalment i sotinguts per un eix robust de fusta que descansa damunt soquets incrustats enterra a cada banda del senial, a Balears anomenat trugeta. La roda va travessada horitzontalment per bastons que li serveixen de dents i engranen amb els braçols del rodet. Els dits bastons són els pintes. De la pastera, per una canal exterior, l'aigua va a parar al safareig. Conserva la part del safareig que distribueix aigua a una sèrie d'abeurades que es disposen el voltant d'aquest.

ESTAT DE CONSERVACIÓ	bo
PROTECCIÓ FÍSICA	cap
PROPOSTA D'ACTUACIÓ	incloure als inventaris oficials
INTERVENCIIONS REALITZADES	

INFORMACIÓ COMPLEMENTÀRIA

MEDI FÍSIC

GEOLOGIA	calcari
VEGETACIÓ	horta i cultiu
RECURSOS	hídric

RESTES MOBLES

tipus de material	datació	observacions
ceràmic		
lític		
metall/vidre		
orgànic		

DESCRIPCIÓ COMPLEMENTÀRIA /TIPOLOGIA

Per a la tracció d'aigua hi ha dos tipus de sínia: la de catúfols i la de calaixons. Els catúfols van cordats amb cordetes o anelles de ferro (lligams) a una corda o cadena que enrevolta la roda de la sínia i que s'anomena el rest. Els catúfols aboquen l'aigua dins una caixa de fusta anomenada pastereta.

BIBLIOGRAFIA

CAMPS, T., ELORDUY,J.: El camp de Menorca. Patrimoni etnològic construït. Consell Insular de Menorca. Aj. de Ciutadella, Sa Nostra.

MOLL, FRANCESC DE BORJA: Diccionari català-valencià-balear

LOCALITZACIÓ	Toraixa des pi		
ACCÉS	Camí de Binissaida.		
UBICACIÓ	aire lliure	TOPOGRAFIA	pla
COORD. UTM	x 610 384	ALTITUD	
	y 4 413 382	36	metres



DISPOSICIONS OFICIALS

TIPUS DE BÉ	DATA BIC
-------------	----------

ÒRGAN CATALOGANT	NÚM. REG. CATÀLEG	N. REG. BIC
Ministeri d'Educació i Ciència		
Conselleria de Cultura del Govern balear		
Consell Insular de Menorca		

INCLÒS AL CATÀLEG DE 1986 ☐ SI ☒ NO

OBSERVACIONS GENERALS

Consta a l'*Inventari hidràulic de Menorca* elaborat per la UAB amb el codi TOX/E01

INFORMACIÓ GRÀFICA COMPLEMENTÀRIA





DENOMINACIÓ	Fites Del Terme Es Castell - Sant Lluís		
REGIM JURÍDIC	Públic		
PROPIETARI			
DOMICILI			
ÚS ACTUAL			
TIPOLOGIA D'ENTITATS	MONJOIA		
CRONOLOGIA	s.XIX-XX	CONTEMPORANI	

DESCRIPCIÓ
Shauria de reconèixer una monjoia de pedra i morter de calç de forma paral·lelèpiped rectangular, de base quadrada d'un metre de costat i rematada amb una piràmide escalonada de pedra, amb una alçada total de dos metres aproximadament.
Duia gravades les inicials TM en el lateral inferior de la piràmide, mirant a la part des Castell, i les inicials VC mirant a la de Sant Lluís; s'observa la inscripció gravada DEL 34 E.P.S. DEL EZUA a la part sud de la piràmide.
Darrera la paret seca encara es troben algunes pedres de la monjoia original (veure fotografia complementària)

LOCALITZACIÓ	Trebaluger		
ACCÉS	perfil·la camí vell de sant lluís amb crta es castell		
UBICACIÓ	aire lliure	TOPOGRAFIA	pla
COORD. UTM	x 608794.69	ALTITUD	55 metres
	y 4412926.65		



ESTAT DE CONSERVACIÓ	desaparegut
PROTECCIÓ FÍSICA	cap
PROPOSTA D'ACTUACIÓ	reposició
INTERVENCIÓ REALITZADA	

DISPOSICIONS OFICIALS	
TIPUS DE BÉ	DATA BIC

ÒRGAN CATALOGANT	NÚM. REG. CATÀLEG	N. REG. BIC
Ministeri d'Educació i Ciència		
Conselleria de Cultura del Govern balear		
Consell Insular de Menorca		

INCLÒS AL CATÀLEG DE 1986 ☐ SI ☒ NO

INFORMACIÓ COMPLEMENTÀRIA

MEDI FÍSIC	
GEOLOGIA	
VEGETACIÓ	
RECURSOS	

RESTES MOBLES		
tipus de material	datació	observacions
ceràmica		
liti		
metall/vidre		
orgànic		

DESCRIPCIÓ COMPLEMENTÀRIA / TIPOLOGIA

Nota: monjoies referides a l'acta de l'operació practicada per a reconèixer la línia del terme i assenyalar les monjoies als termes municipals de Sant Lluís i Es Castell efectuades pel servei geogràfic de l'exèrcit i representacions dels municipis esmentats a l'any 1955.

TRE-E01: MONJOIA 2

BIBLIOGRAFIA

MARÍ, AMADOR: "Els camins del terme des Castell" Revista s'Auba, 2003

MARÍ, AMADOR: "Les Fites: la delimitació del terme des Castell" Revista s'Auba, 2007

OBSERVACIONS GENERALS

Fita enderrocada degut a l'eixamplament de la carretera. Es recomana la recuperació de les peces tallades de marès que hi ha darrera la paret seca i la reconstrucció de la monjoia en un punt proper de la línia del Terme Municipal on no interfereixi amb la carretera (veure fotografia complementària)

INFORMACIÓ GRÀFICA COMPLEMENTÀRIA



Restes de la monjoia enderrocada per eixamplar de la carretera. Les peces tallades de marès encara són recuperables.



TRE-E02

ELEMENT ETNOLÒGIC

DESCRIPCIÓ
Es reconegué una monjoia de pedra i morter de calç de forma paral·lelepípede rectangular, de base quadrada d'un metre de costat i rematada amb una piràmide escalonada de pedra, amb una altura total de dos metres aproximadament. Duu gravades les inicials TM al lateral inferior nord de la piràmide, mirant a la carretera, i al lateral inferior est i de cara a un caminet particular duu gravades les inicials VC.

INFORMACIÓ COMPLEMENTÀRIA

RESTES MOBLES

tipus de material	datació	observacions
ceràmic		
lític		
metall/vidre		
orgànic		

DESCRIPCIÓ COMPLEMENTÀRIA / TIPOLOGIA

Nota: monjoies referides a l'acta de l'operació practicada per a reconèixer la línia del terme i assenyalar les monjoies als termes municipals de Sant Lluís i Es Castell efectuades pel servei geogràfic de l'exèrcit i representacions dels municipis esmentats a l'any 1955.

TRE-E02: MONJOIA 3

BIBLIOGRAFIA

MARÍ, AMADOR: "Els camíns del terme des Castell" Revista s'Auba. 2003

MARÍ, AMADOR: " Les Fites: la delimitació del terme des Castell" Revista s'Auba.
2007

LOCALITZACIÓ	Trebaluger		
ACCÉS	ctra. es castell a sant lluís		
UBICACIÓ	aire lliure	TOPOGRAFIA	pla
COORD. UTM	x 608524,60	ALTITUD	
	y 4412914,20	57	metres



DISPOSICIONS OFICIALS	
TIPUS DE BÉ	DATA BIC

ÒRGAN CATALOGANT	NÚM. REG. CATÀLEG	N. REG. BIC
Ministeri d'Educació i Ciència		
Conselleria de Cultura del Govern balear		
Consell Insular de Menorca		

INCLÒS AL CATÀLEG DE 1986 ☐ SI ☒ NO

OBSERVACIONS GENERALS

Està en bon estat i es troba emblanquinada. S'hi han adosat edificacions que pertorben la seva percepció.

INFORMACIÓ GRÀFICA COMPLEMENTÀRIA



TRE-E03

ELEMENT ETNOLÒGIC

DESCRIPCIÓ
Es reconegué una monjoia de pedra i morter de calç de forma paral·lelepípede rectangular, de base quadrada d'un metre de costat i rematada amb una piràmide escalonada de pedra, amb una altura total de dos metres aproximadament. No duu gravades cap mena de lletres ni marques.

A photograph showing a rustic stone wall, likely made of local stones, with a wooden fence in the foreground. The wall is partially covered by green plants and vines. To the right, there is a dense area of green foliage, including what appears to be a large, dark green leafy plant. The background shows more of the stone wall and some trees under a bright sky.

ORGAN CATALOGANT	NÚM. REG. CATÀLEG	N. REG. BIC
Ministeri d'Educació i Ciència		
Conselleria de Cultura del Govern balear		
Consell Insular de Menorca		

INCLÒS AL CATÀLEG DE 1986 ☐ SI ☒ NO

INFORMACIÓ COMPLEMENTÀRIA

OBSERVACIONS GENERALS	
Està en bon estat, tot i que està deteriorant-se el morter de calç. Es troba totalment coberta per la vegetació. Es recomana restaurar el morter de calç i emblanquinar-la, a més de desbrossar la vegetació.	

INFORMACIÓ GRÀFICA COMPLEMENTÀRIA

DESCRIPCIÓ COMPLEMENTÀRIA /TIPOLOGIA

Nota: monjoies referides a l'acta de l'operació practicada per a reconèixer la línia del terme i assenyalar les monjoies als termes municipals de Sant Lluís i Es Castell efectuades pel servei geogràfic de l'exèrcit i representacions dels municipis esmentats a l'any 1955.

TRE-E03: MONJOIA 4

BIBLIOGRAFIA

MARÍ, AMADOR: "Els camíns del terme des Castell" Revista s'Auba. 2003

MARÍ, AMADOR: " Les Fites: la delimitació del terme des Castell" Revista s'Auba.
2007