

TNR-01 POBLAT DES CORRAL DE NA TRONERA

TIPOLOGIA : POBLAT TALAIÒTIC

ED50 UTM X = 610183 UTM Y = 4413967

Cartografia E 1:1000

Font. IDE Menorca



TNR-02 ANTIGA ESGLÈSIA DE SA RAVAL NOVA

TIPOLOGIA : ESGLÈSIA ANGLICANA

ED50 UTM X = 610861 UTM Y = 4414188

Cartografia E 1:1000

Font. IDE Menorca



TNR-03 SA RAVAL NOVA

TIPOLOGIA : POBLAT

ED50 UTM X = 611055 UTM Y = 4414464

Cartografia E 1:1000

Font. IDE Menorca



TNR-04 NECRÒPOLIS DE SA RAVAL NOVA

TIPOLOGIA : NECRÒPOLIS

ED50 UTM X = 611248 UTM Y = 4414641

Cartografia E 1:1000

Font. IDE Menorca



TNR-05 FONAMENTS DE LA TORRE DE SANT DÍDAC

TIPOLOGIA : TORRE DE DEFENSA

ED50 UTM X = 611245 UTM Y = 4414710

Cartografia E 1:1000

Font. IDE Menorca



TOF-01 ES BARRANC DE DALT

TIPOLOGIA : HIPOGEU/COVA ARTIFICIAL

ED50 UTM X = 610446 UTM Y = 4413531

Cartografia E 1:1000

Font. IDE Menorca



TOX-01 TALAIOT DE TORAIXA

TIPOLOGIA : TALAIOT

ED50 UTM X = 610007 UTM Y = 4413421

Cartografia E 1:1000

Font. IDE Menorca



TRE-01 ESTÀNCIA DES TALAIOT

TIPOLOGIA : POBLAT TALAIÒTIC / TALAIOT
/ ASSENTAMENT HABITACIÓ

ED50 UTM X = 609109 UTM Y = 4412712

Cartografia E 1:1000

Font. IDE Menorca



TRP-02 SÍNIA DEN MUSUL·LU

TIPOLOGIA : ASSENTAMENT HABITACIÓ

ED50 UTM X = 608465 UTM Y = 4414786

Cartografia E 1:1000

Font. IDE Menorca



TVR-01 ASSENTAMENT DE TORREVELLA DEL REI

TIPOLOGIA : ASSENTAMENT HABITACIÓ

ED50 UTM X = 611130 UTM Y = 4413570

Cartografia E 1:1000

Font. IDE Menorca



TVR-02 HIPOGEU DE TORREVELLA

TIPOLOGIA : HIPOGEU/COVA ARTIFICIAL

ED50 UTM X = 611020 UTM Y = 4413515

Cartografia E 1:1000

Font. IDE Menorca



TVR-03 COVA DE TORREVELLA

TIPOLOGIA : HIPOGEU/COVA ARTIFICIAL

ED50 UTM X = 610935 UTM Y = 4413543

Cartografia E 1:1000

Font. IDE Menorca




CATÀLEG DE PATRIMONI HISTÒRIC DEL MUNICIPI DES CASTELL

Redactors

Margarita Sales Juaneda, llicenciada en història
Montserrat Anglada Fontestad, arqueòloga
Jesús Cardona Pons, arquitecte

Col·laboradors

Alexandre Franquesa Balcells, biòleg especialitzat en SIG
Jordi Gordillo Monforte, enginyer de l'edificació




GENER 2019



CATÀLEG DE PATRIMONI HISTÒRIC DEL MUNICIPI DES CASTELL

TOM **III**. CATÀLEG DE PATRIMONI PALEONTOLÒGIC



GENER 2019

ÍNDEX CATÀLEG PALEONTOLÒGIC

Codi d'identificació

BST-P01
CSE-P00
CSE-P02
SVL-P01
TNR-P01

Denominació

Bol den Feliu
Punta des Migjorn a Sa Cigonya
Punta des Migjorn
Penya des Sòtil
Punta den Redó

Localització

Binissaida de sa Torre
Costa de la Torre del Penjat
Cala Sant Esteve
Son Vidal
Torrenova del Rei



BST-P01

ZONA PALEONTOLOGICA

DESCRIPCIÓ

Situació geològica: El jaciment està enclavat en un nivell de la plataforma miocènica de fàcies de talús d'escull. Zona de la llacuna interior formada per arenes fines i llims groguencs poc consolidats. El nivell té un gruix d'un metre als voltants d'es Caló de's Bol d'en Feliu i a uns 80 cms a la zona costanera propera a Sa Cigonya.

Faunes Fòssils: S'han localitzat nombroses galeries de cucs o crancs i fragments exemplars de crancs en unes condicions excepcionals de conservació, ja que presenten, en molts de casos, la pigmentació original. No s'ha pogut classificar pel que podria tractar-se d'espècies inèdites

INFORMACIÓ COMPLEMENTÀRIA

RESTES MOBLES

tipus de material	datació	observacions
ceràmic		
lític		
metall/vidre		
orgànic		

DESCRIPCIÓ COMPLEMENTÀRIA /TIPOLOGIA

BIBLIOGRAFIA

LOCALITZACIÓ		Binissaida de Sa Torre	
ACCÉS			
UBICACIÓ	aire lliure	TOPOGRAFIA	
COORD. UTM	x 611 835	ALTITUD	0 metres
	y 4 412 996		



DISPOSICIONS OFICIALS

TIPUS DE BÉ	CATALOGAT	DATA BiC
-------------	-----------	----------

ÒRGAN CATALOGANT	NÚM. REG. CATÀLEG	N. REG. BIC
Ministeri d'Educació i Ciència		
Conselleria de Cultura del Govern balear		
Consell Insular de Menorca	064-004	

INCLÒS AL CATÀLEG DE 1986 ☐ SI ☒ NO

OBSERVACIONS GENERALS

--

INFORMACIÓ GRÀFICA COMPLEMENTÀRIA

REDACTADA PER Quin Sánchez DATA



CATÀLEG DE PROTECCIÓ DEL PATRIMONI HISTÒRIC
AJUNTAMENT DES CASTELL

CODI D'IDENTIFICACIÓ
CSE-P00

ZONA PALEONTOLÒGICA

DENOMINACIÓ Punta des Migjorn a sa Cigonya

REGIM JURÍDIC

PROPIETARI

DOMICILI

ÚS ACTUAL indefinit

TIPOLOGIA D'ENTITATS ZONA PALEONTOLÒGICA

CRONOLOGIA Període Terciari

DESCRIPCIÓ
La zona paleontològica està formada per dos jaciments que consten a la Carta paleontològica des Castell: la Punta des Migjorn (CSE-P02) i el Bol d'en Feliu (BST-P01).
El jaciment està enclavat en un nivell de la plataforma miocènica de fàcies de talús d'escull, zona de la llacuna interior, formada per arenes fines i llims groguencs poc consolidats. El nivell té un gruix d'uns dos metres els voltants de sa Punta des Migjorn i uns 80 cm a la zona costanera propera a la Torre d'en Penjat, entre la Punta de Binissaida fins es Bol d'en Feliu i sa Llosa d'en costa. D'un metre als voltants des Calò des Bol d'en Feliu i uns 80 cm a la zona costanera propera a sa Cigonya.
Quant a les faunes fòssils que s'han localitzat, es tracta de nombroses galeries de cucs o crancs, i fragments d'exemplars de crancs en unes condicions excepcionals de conservació, ja que presents, en molts casos, la pigmentació original. No s'han pogut classificar, pel que podria tractar-se d'espècies inèdites.

LOCALITZACIÓ Costa de la Torre del Penjat

ACCÉS per camí des castell de Sant Felip.

UBICACIÓ aire lliure TOPOGRAFIA costa

COORD. UTM x 611 621.68 y 4 413 301.51 ALTITUD 0 metres



ESTAT DE CONSERVACIÓ danyat

PROTECCIÓ FÍSICA cap

PROPOSTA D'ACTUACIÓ

INTERVENCIÓ REALITZADES

DISPOSICIONS OFICIALS

TIPUS DE BÉ CATALOGAT DATA BIC

ÒRGAN CATALOGANT	NÚM. REG. CATÀLEG	N. REG. BIC
Ministeri d'Educació i Ciència		
Conselleria de Cultura del Govern balear		
Consell Insular de Menorca	065623	07064-57-001495 - CSE-P00

INCLÒS AL CATÀLEG DE 1986 ☐ SI ☒ NO

INFORMACIÓ COMPLEMENTÀRIA

MEDI FÍSIC

GEOLOGIA

VEGETACIÓ

RECURSOS

OBSERVACIONS GENERALS

RESTES MOBLES		
tipus de material	datació	observacions
ceràmic		
lític		
metall/vidre		
orgànic		

DESCRIPCIÓ COMPLEMENTÀRIA /TIPOLOGIA

BIBLIOGRAFIA

INFORMACIÓ GRÀFICA COMPLEMENTÀRIA



CSE-P02

ZONA PALEONTOLOGICA

LOCALITZACIÓ	Cala Sant Esteve		
ACCÉS	per camí des castell de Sant Felip.		
UBICACIÓ	aire lliure	TOPOGRAFIA	costa
COORD. UTM	x 611 713	ALTITUD	0 metres
	y 4 413 507		



TIPUS DE BÉ	CATALOGAT	DATA BIC
-------------	-----------	----------

ÒRGAN CATALOGANT	NÚM. REG. CATÀLEG	N. REG. BIC
Ministeri d'Educació i Ciència		
Conselleria de Cultura del Govern balear		
Consell Insular de Menorca	064-003	

INCLÒS AL CATÀLEG DE 1986 ☐ SI ☒ NO

INFORMACIÓ COMPLEMENTÀRIA

	MEDI FÍSIC
GEOLOGIA	
VEGETACIÓ	
RECURSOS	

OBSERVACIONS GENERALS

--

INFORMACIÓ GRÀFICA COMPLEMENTÀRIA

RESTES MOBLES		
tipus de material	datació	observacions
ceràmic		
lític		
metall/vidre		
orgànic		

DESCRIPCIÓ COMPLEMENTÀRIA / TIPOLOGIA

BIBLIOGRAFIA

REDACTADA PER Quim. Sánchez DATA



SVL-P01

ZONA PALEONTOLOGICA

LOCALITZACIÓ	Son Vidal		
ACCÉS			
UBICACIÓ	aire lliure	TOPOGRAFIA	costa
COORD. UTM	x 611 574	ALTITUD	
	y 4 411 620		metres



DESCRIPCIÓ

Situació geològica. El jaciment està enclavat en un nivell de la plataforma miocènica de fàcies de talús d'escull, d'estructura canaliforme, constiuit per fragments irregulars d'algues calcàries de granulometria gruixuda que contenen dents de peix, algunes lamel-libranquis fragmentats. Presenta, a més, un nivell d'un gruix de boles d'alga d'unes característiques excepcionals.

Faunes fòssils: S'han localitzat nombroses dents d'orades (*Sparus aurata*) faunes de gasteròpods marins indeterminats (presenten només motlles interns) lamel-libranquis (*ostreaea europea*).

DISPOSICIONS OFICIALS

TIPUS DE BÉ	CATALOGAT	DATA BIC
-------------	-----------	----------

ESTAT DE CONSERVACIÓ	danyat
PROTECCIÓ FÍSICA	cap
PROPOSTA D'ACTUACIÓ	
INTERVENCIIONS REALITZADES	

ÒRGAN CATALOGANT	NÚM. REG. CATÀLEG	N. REG. BIC
Ministeri d'Educació i Ciència		
Conselleria de Cultura del Govern balear		
Consell Insular de Menorca	064-005	

INCLÒS AL CATÀLEG DE 1986 ☐ SI ☒ NO

INFORMACIÓ COMPLEMENTÀRIA

	MEDI FÍSIC
GEOLOGIA	
VEGETACIÓ	
RECURSOS	

OBSERVACIONS GENERALS	

RESTES MOBLES		
tipus de material	datació	observacions
ceràmic		
lític		
metall/vidre		
orgànic		

INFORMACIÓ GRÀFICA COMPLEMENTÀRIA

DESCRIPCIÓ COMPLEMENTÀRIA / TIPOLOGIA

BIBLIOGRAFIA

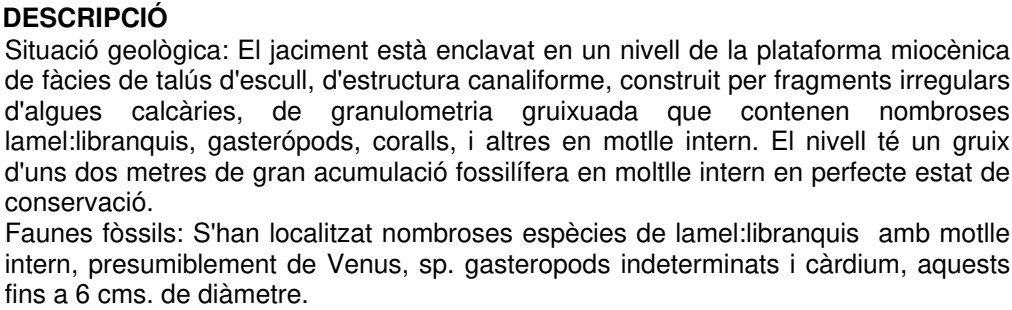
REDACTADA PER Quim. Sánchez DATA



TNR-P01

ZONA PALEONTOLOGICA

LOCALITZACIÓ		Torrenova del Rei	
ACCÉS			
UBICACIÓ	aire lliure	TOPOGRAFIA	costa
COORD. UTM	x 611 360	ALTITUD	
	y 4 414 748		metres



TIPUS DE BÉ	CATALOGAT	DATA BiC
-------------	-----------	----------

ÒRGAN CATALOGANT	NÚM. REG. CATÀLEG	N. REG. BIC
Ministeri d'Educació i Ciència		
Conselleria de Cultura del Govern balear		
Consell Insular de Menorca	064-001	

INCLÒS AL CATÀLEG DE 1986 ☐ SI ☒ NO

MEDI FÍSIC

OBSERVACIONS GENERALS	

tipus de material	datació	observacions
ceràmic		
lític		
metall/vidre		
orgànic		

DESCRIPCIÓ COMPLEMENTÀRIA /TIPOLOGIA

Sanchez, J.: Inventari de jaciments paleontològics i geològics d'interès científic de l'illa de Menorca. Termes de Maó i Es Castell.

REDACTADA PER Quim Sánchez DATA

CARTOGRAFIA CATÀLEG PALEONTOLÒGIC

ÍNDEX CARTOGRAFIA CATÀLEG PALEONTOLÒGIC

Codi d'identificació

BST-P01
CSE-P00
CSE-P02
SVL-P01
TNR-P01

Denominació

Bol den Feliu
Punta des Migjorn a Sa Cigonya
Punta des Migjorn
Penya des Sòtil
Punta den Redó

Localització

Binissaida de sa Torre
Costa de la Torre del Penjat
Cala Sant Esteve
Son Vidal
Torrenova del Rei

CARTOGRAFIA DEL CATÀLEG DE PATRIMONI. ES CASTELL

BST-P01 BOL DEN FELIU

TIPOLOGIA : JACIMENT PALEONTOLÒGIC

ED50 UTM X = 611835 UTM Y = 4412996

Cartografia E 1:1000

Font. IDE Menorca



CARTOGRAFIA DEL CATÀLEG DE PATRIMONI. ES CASTELL

CSE-P00 PUNTA DES MIGJORN A SA CIGONYA

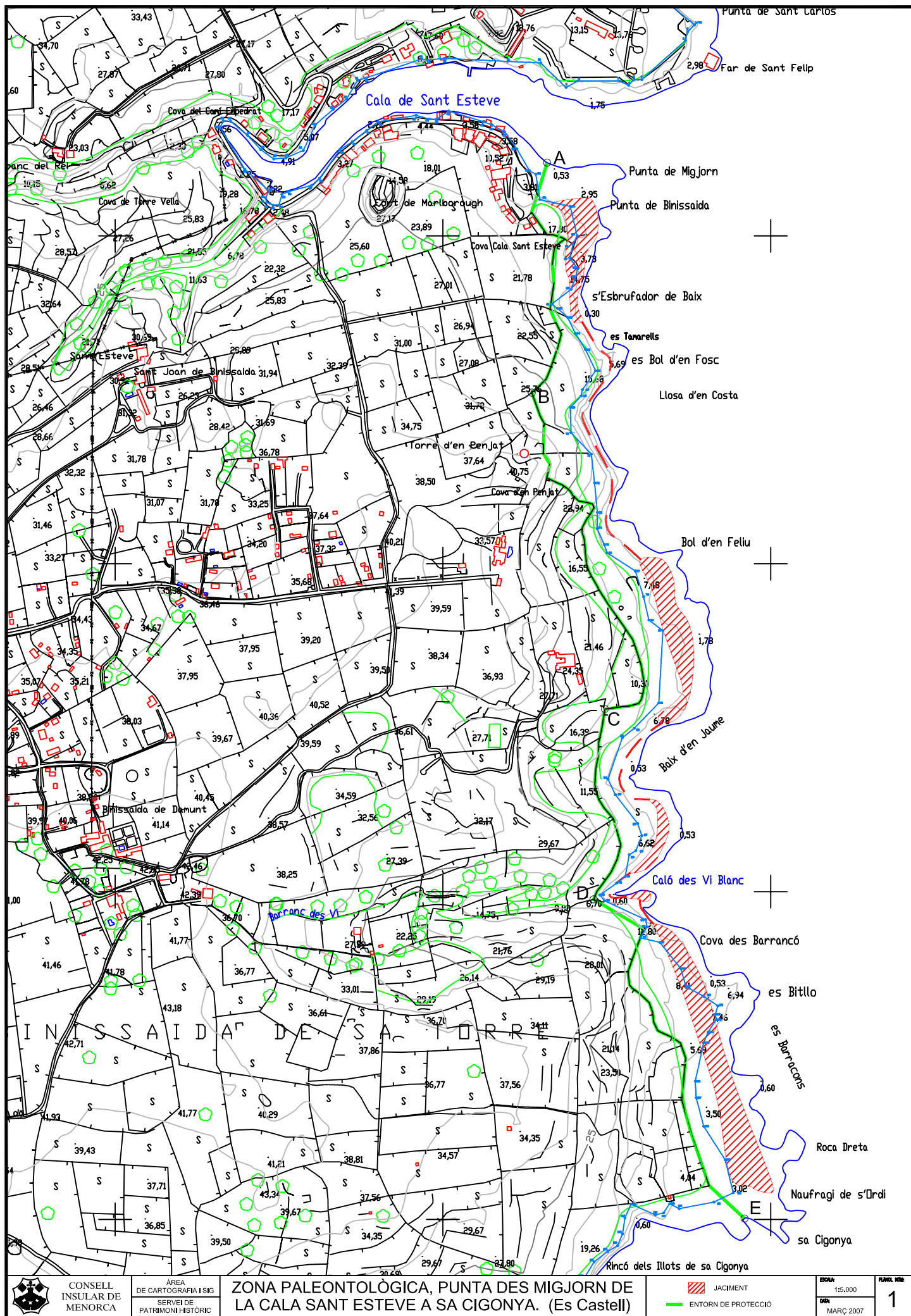
TIPOLOGIA : ZONA PALEONTOLÒGICA

ED50 UTM X = 611622 UTM Y = 4413302

Cartografia E 1:1000

Font. IDE Menorca





CSE-P02 PUNTA DES MIGJORN

TIPOLOGIA : JACIMENT PALEONTOLÒGIC

ED50 UTM X = 611713 UTM Y = 4413507

Cartografia E 1:1000

Font. IDE Menorca



SVL-P01 PENYA DES SÒTIL

TIPOLOGIA : JACIMENT PALEONTOLÒGIC

ED50 UTM X = 611574 UTM Y = 4411620

Cartografia E 1:1000

Font. IDE Menorca



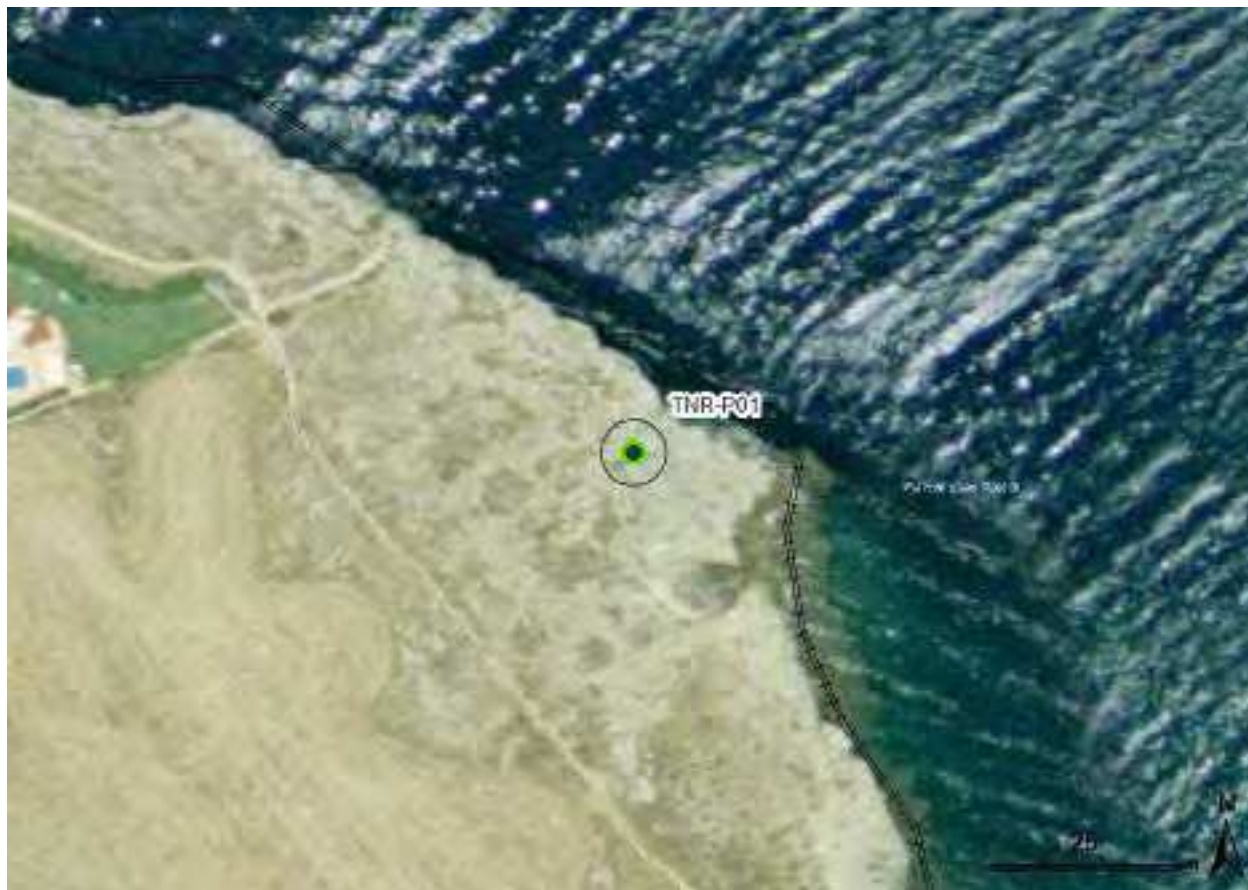
TNR-P01 PUNTA DEN REDÓ

TIPOLOGIA : JACIMENT PALEONTOLÒGIC

ED50 UTM X = 611360 UTM Y = 4414748

Cartografia E 1:1000

Font. IDE Menorca




CATÀLEG DE PATRIMONI HISTÒRIC DEL MUNICIPI DES CASTELL

Redactors

Margarita Sales Juaneda, llicenciada en història
Montserrat Anglada Fontestad, arqueòloga
Jesús Cardona Pons, arquitecte

Col·laboradors

Alexandre Franquesa Balcells, biòleg especialitzat en SIG
Jordi Gordillo Monforte, enginyer de l'edificació



GENER 2019



CATÀLEG DE PATRIMONI HISTÒRIC DEL MUNICIPI DES CASTELL

TOM **IV** . CATÀLEG DE PATRIMONI ETNOLÒGIC



GENER 2019

ÍNDIX CATÀLEG ETNOLÒGIC

Codi d'identificació	Denominació	Localització
ANA-E01	Molí De Sant Josep	Urb. Santa Ana
ANA-E02	Pedreres de Santa Ana	Santa Ana
BLV-E01	Aljub de Bellveure	Lloc de Bellveure
BNM-E01	Binimaimó	Lloc de Binimaimó
BRI-E01	Trams de Camins empedrat dels Bouers .	Lloc de Barranc del Rei
BRI-E02	Camí empedrat del Barranc del Rei	Barranc del Rei
BRI-E03	Sínies i canalitzacions .Horts del Barranc del Rei	Barranc del Rei
BRI-E04	Cova de ses Columnes	Barranc del Rei
BSB-E01	Aljub de l'Hipogeu	Binissaida de Baix
BSC-E01	Camí empedrat de Binissaida	Binissaida de Sa Creueta
BSC-E02	Caseta de vorera	Binissaida de Sa Creueta
BSC-E03	Pont de bestiar i caseta de vorera	Binissaida de Sa Torre
BSC-E04	Caseta de vorera de Binissaida	Binissaida de Sa Creueta
BSC-E05	Fites del terme Es Castell - Sant Lluís	Binissaida de Sa Creueta
BSC-E06	Fites del terme Es Castell - Sant Lluís	Binissaida de Sa Creueta
BSC-E07	Fites del terme Es Castell - Sant Lluís	Binissaida de Sa Creueta
BSC-E08	Fites del terme Es Castell - Sant Lluís	Binissaida de Sa Creueta
BSC-E09	Fites del terme Es Castell - Sant Lluís	Binissaida de Sa Creueta
BST-E01	Pou de torn	Binissaida de Sa Creueta
BST-E02	Corredor de camí	Binissaida de Sa Creueta
BST-E03	Pedrera i safareig de Binissaida	Binissaida de Sa Creueta
BTD-E01	Barraca de Biniatap de Dalt	Biniatap de Dalt
BTP-E01	Barraca de Biniatap	Biniatap
BTP-E02	Pou amb motor de sa Casa Nova	Biniatap
BTP-E03	Sínia de s'Hort den Xandru	Biniatap
BTP-E04	Barraques s'Hort den Xandru	Biniatap
CAC-E01	Coves de pescadors	Cala Corb
CAF-E01	Fites del Terme es Castell - Maó	Camí Verd
CAF-E02	Fites del Terme es Castell - Maó	Cala Figuera
CAF-E03	Fites del Terme es Castell - Maó	Cala Figuera
CAS-E01	Molí des camí de Maó	Entrada del Poble Es Castell
CSE-E01	Camí empedrat	Cala Sant Esteve
CSE-E02	Forn de fundició	Punta des Migjorn Cala Sant Esteve
CSE-E03	Caseta per barca de n' Urbina	Cala Sant Esteve
CSE-E04	Caseta per barca de Jaume Llopis	Cala Sant Esteve
CSE-E05	Cova den Llobera	Cala Sant Esteve
CSE-E07	Pou al costat de Fort Malborough	Cala Sant Esteve
CSE-E08	Zona de canteres, fornets i camí empedrat	Cala Sant Esteve
CSE-E09	Trinxeres excavades a la roca.	Cala Sant Esteve
FOD-E01	Vivers Maspoch	El Fonduco
FOD-E02	Era del Fonduco	El Fonduco
HFL-E01	Horts de la Florida	La Florida
RDR-E01	Cova del Repòs del Rei	Repòs del Rei
RDR-E02	Sínia del Repòs del Rei	Repòs del Rei
RDR-E03	Camí Vell de Maó - Es Castell	Repòs del Rei
SAC-E01	Pedrera Santa Creu	Santa Creu
SAC-E02	Era Santa Creu	Santa Creu
SAC-E03	Molí de Santa Creu	Santa Creu.
SAC-E04	Pedreres davall cases Santa Creu	Santa Creu
SBI-E01	Sínia de s'Hort de Biali	Biali
SCF-E01	Camí empedrat .	Sínia Cala Figuera
SCF-E02	Sínia de Cala Figuera	Cala Figuera
SDR-E01	Pedrera Robadones	Sínia den Robadones
SDR-E02	Camí Verd	Pujada del Camí Verd
SDT-E01	Sínia des Boter	Sínia des Boter
SGN-E01	Pedreres de Son Granot	Son Granot
STU-E01	Sínia de Son Tudurí	Son Tudurí
SVL-E01	Forat de pescadors	Son Vidal
SVL-E02	Aljub de Son Vidal	Son Vidal
SVL-E03	Fites del Terme Es Castell - Sant Lluís	Son Vidal
SVL-E04	Fites del Terme Es Castell - Sant Lluís	Son Vidal
SVL-E05	Fites del Terme Es Castell - Sant Lluís	Son Vidal
TNR-E01	Aljub de Torrenova del Rei	Lloc de Torre Nova del Rei
TNR-E02	Pedreres de sa Raval Nova	Urbanització de Sol de l'Est.
TOX-E01	Sínia de Toraixa des Pi	Toraixa des Pi
TRE-E01	Fites del Terme Es Castell - Sant Lluís	Trebaluger
TRE-E02	Fites del Terme Es Castell - Sant Lluís	Trebaluger
TRE-E03	Fites del Terme Es Castell - Sant Lluís	Es Barranc de Trebaluger
TRE-E04	Fites del Terme Es Castell - Sant Lluís	Es Barranc de Trebaluger

ÍNDIX CATÀLEG ETNOLÒGIC

Codi d'identificació	Denominació	Localització
TRE-E05	Fites del Terme Es Castell - Sant Lluís	Trebaluger
TRE-E06	Fites del Terme Es Castell - Sant Lluís	Trebaluger
TRE-E07	Fites del Terme Es Castell - Sant Lluís	Trebaluger
TRE-E08	Fites del Terme Es Castell - Sant Lluís	Trebaluger
TRE-E09	Fites del Terme Es Castell - Sant Lluís	Trebaluger
TRE-E10	Fites del Terme Es Castell - Sant Lluís	Trebaluger
TRE-E11	Fites del Terme Es Castell - Sant Lluís	Trebaluger
TRE-E12	Fites del Terme Es Castell - Sant Lluís	Trebaluger
TRE-E13	Fites del Terme Es Castell - Sant Lluís	Trebaluger
TRE-E14	Fites del Terme Es Castell - Sant Lluís	Trebaluger
TRE-E15	Fites del Terme Es Castell - Sant Lluís	Trebaluger
TRE-E16	Fites del Terme Es Castell - Sant Lluís	Trebaluger
TRE-E17	Fites del Terme Es Castell - Sant Lluís	Trebaluger
TRE-E18	Fites del Terme Es Castell - Sant Lluís	Trebaluger
TRE-E19	Fites del Terme Es Castell - Sant Lluís	Trebaluger
TRE-E20	Fites del Terme Es Castell - Sant Lluís	Trebaluger
TRE-E21	Fites del Terme Es Castell - Sant Lluís	Trebaluger
TRE-E22	Fites del Terme Es Castell - Sant Lluís	Trebaluger
TRP-E01	Creu des Tres Termes	Camí de Trepucó
TRP-E02	Fites del Terme Es Castell - Maó	Caseriu de Trepucó
TRP-E03	Fites del Terme Es Castell - Maó	Caseriu de Trepucó
TRP-E04	Fites del Terme Es Castell - Maó	Caseriu de Trepucó
TRP-E05	Fites del Terme Es Castell - Maó	Caseriu de Trepucó
TRP-E06	Pedreres de Trepucó	Trepucó
TRP-E07	Boueret de Trepucó	Trepucó
TVR-E01	Trams de Camí Empedrat	Torrevel·la Del Rei
TVR-E02	Pou de Torrevel·la	Torrevel·la
TVR-E03	Barraca de dues Entrades	Torrevel·la
TVR-E04	Barraca de Torrevel·la	Torrevel·la
XEN-E01	Na Xenxa	Na Xenxa D'En Borràs



ANA-E01

ELEMENT ETNOLÒGIC

DESCRIPCIÓ

Molí de vent fariner fet de marès amb recobriment de calç (avui dia perdut en gran part) del qual tant sols es conserva part de la torre, amb el cintell pràcticament esfondrat. De 5 metres de diàmetre, 3 metres d'alçada (serrada). Consta de dues plantes, una d'obra i una de llenya connectades per escala de cargol rompuda en l'actualitat. Cobert per un terrat de rajola. Té tres portals d'entrada. Es conserven les restes d'una volta de canó. Té edificacions funcionals exteriors i canalitzacions. Situat en un entorn urbà dispers però pròxim al nucli urbà, al costat d'una gran cantera. El nivell de perceptibilitat és regular.

ÒRGAN CATALOGANT	NÚM. REG. CATÀLEG	N. REG. BIC
Ministeri d'Educació i Ciència		
Conselleria de Cultura del Govern balear		
Consell Insular de Menorca		

INCLÒS AL CATÀLEG DE 1986 ☒ SI ☐ NO

INFORMACIÓ COMPLEMENTÀRIA

RESTES MOBLES

tipus de material	datació	observacions
ceràmic		
lític		
metall/vidre		
orgànic		

DESCRIPCIÓ COMPLEMENTÀRIA / TIPOLOGIA

BARBER BARCELO, M. (1961): San Lluís y sus molinos de viento. Revista de Menorca..

COLL, J.: Inventario de los antiguos molinos harineros de la harineros de la isla de Menorca.

LOPEZ PONS, A.-MURILLO ORFILA, J. (1990): Assaig de catalogació dels molins de vent fariners de l'illa de Menorca. Treballs del Museu de Menorca, 10. Conselleria de Cultura, Educació i Esports del Govern Balear. Maó,

OBSERVACIONS GENERALS	
Consta en el catàleg de béns etnològics de la conselleria d'Educació i Cultura del Govern Balear.	
Una de les causes de la seva desaparició és la urbanització que està creixent al voltant del molí.	

INFORMACIÓ GRÀFICA COMPLEMENTÀRIA

REDACTADA PER Montserrat Anglada i Margarita Sales DATA 2006



ANA-E02

ELEMENT ETNOLOÒGIC

LOCALITZACIÓ	Santa Anna		
ACCÉS	camí de's Castell de Sant Felip		
UBICACIÓ	aire lliure	TOPOGRAFIA	aflorament rocós/pla
COORD. UTM	x 610 453	ALTITUD	
	y 4 415 103	23	metres



TIPUS DE BÉ	DATA BiC
-------------	----------

ÒRGAN CATALOGANT	NÚM. REG. CATÀLEG	N. REG. BIC
Ministeri d'Educació i Ciència		
Conselleria de Cultura del Govern balear		
Consell Insular de Menorca		

INCLÒS AL CATÀLEG DE 1986 ☒ SI ☐ NO

INFORMACIÓ COMPLEMENTÀRIA

OBSERVACIONS GENERALS	

INFORMACIÓ GRÀFICA COMPLEMENTÀRIA

RESTES MOBLES		
tipus de material	datació	observacions
ceràmic		
lític		
metall/vidre		
orgànic		

DESCRIPCIÓ COMPLEMENTÀRIA / TIPOLOGIA

BENNASSAR, I.(1999):"Projecte de Robadones"dins Paisatge de les pedreres de Menorca.Restauració i intervencions.Col·legi Oficial d'Arquitectes
FLORIT,F.;SAULEAU,L.(1995): Pedreres de marés..Lítica.
*CAMPS, T., ELORDUY,J.: El camp de Menorca. Patrimoni etnològic construït.
Consell Insular de Menorca. Aj. de Ciutadella, Sa Nostra.

REDACTADA PER Montserrat Anglada i Margarita Sales..... **DATA** 2006



BLV-E01

ELEMENT ETNOLÒGIC

LOCALITZACIÓ		Lloc de Bellveure	
ACCÉS	camí de davant la primera entrada a Es Castell		
UBICACIÓ	aire lliure	TOPOGRAFIA	alt
COORD. UTM	x 609 892	ALTITUD	
	y 4 415 195	27	metres



ÒRGAN CATALOGANT	NÚM. REG. CATÀLEG	N. REG. BIC
Ministeri d'Educació i Ciència		
Conselleria de Cultura del Govern balear		
Consell Insular de Menorca		

INCLÒS AL CATÀLEG DE 1986 ☐ SI ☒ NO

INFORMACIÓ COMPLEMENTÀRIA

OBSERVACIONS GENERALS	

INFORMACIÓ GRÀFICA COMPLEMENTÀRIA

A photograph of a stone well. The well is constructed from rough-hewn stones and has a circular opening. A wooden bucket is suspended from a pulley system, hanging over the edge of the well. The water inside the well is dark and still. The surrounding area is a mix of dirt and some sparse vegetation.

DESCRIPCIÓ COMPLEMENTÀRIA / TIPOLOGIA

BIBLIOGRAFIA

CAMPS, T., ELORDUY, J.: El camp de Menorca. Patrimoni etnològic construït.
Consell Insular de Menorca. Aj. de Ciutadella, Sa Nostra.
MOLL, FRANCESC DE BORJA: Diccionari català-valencià-balear



BRI-E01

ELEMENT ETNOLOÒGIC

DENOMINACIÓ Trams de camins empedrat dels bouers .

REGIM JURÍDIC	Privat Particular
----------------------	-------------------

PROPIETARI	Dora Villalonga Pax
-------------------	---------------------

DOMICILI	Ctra. Cala Sant Esteve - Barranc del Rei. Es Castell
-----------------	--

ÚS ACTUAL

--

TIPOLOGIA D'ENTITATS CAMÍ EMPEDRAT

CRONOLOGIA	Indeterminada	
-------------------	---------------	--

DESCRIPCIÓ

Dos trams de camí empedrat diferenciats per la morfologia de la pedra i per la disposició. Una part consta de grans lloses encaixades de diferents formes polièdriques i l'altre (molt igual als de la zona del barranc) de pedres arrodonides que es disposen en una mena de rampa. Situada al costat del bouer de les cases del barranc del rei i de la petita cova.

LOCALITZACIÓ

Lloc de Barranc del Rei

ACCÉS camí de Cala Sant Esteve, desviament a la dreta.

UBICACIÓ	aire lliure	TOPOGRAFIA	pla
-----------------	-------------	-------------------	-----

COORD. UTM x 610 894

y | 4 413 640

ALTITUD

27

metres



DISPOSICIONS OFICIALS

TIPUS DE BÉ	DATA BiC
-------------	----------

ESTAT DE CONSERVACIÓ	regular
----------------------	---------

PROTECCIÓ FÍSICA	cap
------------------	-----

PROPOSTA D'ACTUACIÓ	incloure als inventaris oficials
----------------------------	----------------------------------

INTERVENCIONS REALITZADES

INFORMACIÓ COMPLEMENTÀRIA

MEDI FÍSIC

GEOLOGIA	calcarei
-----------------	----------

VEGETACIÓ	
-----------	--

RECURSOS	barranc
----------	---------

RESTES MOBLES

tipus de material	datació	observacions
ceràmic		
lític		
metall/vidre		
orgànic		

DESCRIPCIÓ COMPLEMENTÀRIA / TIPOLOGIA

BIBLIOGRAFIA

CAMPS, T., ELORDUY, J.: El camp de Menorca. Patrimoni etnològic construït. Consell Insular de Menorca. Aj. de Ciutadella, Sa Nostra.

V.V.A.A.: ENCICLOPÈDIA DE MENORCA. Antropologia. T.XIV

MOLL, FRANCESC DE BORJA: Diccionari català-valencià-balear

REDACTADA PER Montserrat Anglada i Margarita Sales **DATA** 2006



BRI-E02

ELEMENT ETNOLÒGIC

DESCRIPCIÓ

Tram de camí rural empedrat (de pedreny més o menys treballat i de diferents mides i formes) curvilini en forma de rampa que va de les cases fins la cala sant esteve. En alguns trams s'ha perdut. Està relacionat amb la ona d'horta situada al barranc i a elements vinculats al cultiu com el sistema de rec que consta de canals vistos fet en marès i dues sènies, una a cada banda del barranc. Situada al costat del camí trobem coves naturals, artificials (possiblement prehistòriques) i una sèrie de possibles corredor amb entrada rectangular (veure fitxes).

ESTAT DE CONSERVACIÓ	bo
PROTECCIÓ FÍSICA	cap
PROPOSTA D'ACTUACIÓ	conservació dels elements
INTERVENCIIONS REALITZADES	

INFORMACIÓ COMPLEMENTÀRIA

	MEDI FÍSIC
GEOLOGIA	calcarenites
VEGETACIÓ	horta
RECURSOS	barranc

RESTES MOBLES		
tipus de material	datació	observacions
ceràmic	Diferents Èpoques	Traces de pou i una pica excavada a la roca.
lític		
metall/vidre		
orgànic		

DESCRIPCIÓ COMPLEMENTÀRIA /TIPOLOGIA

De mateixa factura que el camí empedrat que baixa a la Cala Sant Esteve (veure fitxa).

BIBLIOGRAFIA

CAMPS, T., ELORDUY, J.: El camp de Menorca. Patrimoni etnològic construït.
Consell Insular de Menorca. Aj. de Ciutadella, Sa Nostra.
MOLL, FRANCESC DE BORJA: Diccionari català-valencià-balear
V.V.A.A.: ENCICLOPÈDIA DE MENORCA. Antropología. T.XIV

LOCALITZACIÓ	Barranc del Rei		
ACCÉS	cami de la cala Sant Esteve. primer camí de la dreta.		
UBICACIÓ	barranc	TOPOGRAFIA	paret rocosa/vessant
COORD. UTM	x 610 953	ALTITUD	
	y 4 413 603	26	metres



DISPOSICIONS OFICIALS	
TIPUS DE BÉ	DATA BIC

ÒRGAN CATALOGANT	NÚM. REG. CATÀLEG	N. REG. BIC
Ministeri d'Educació i Ciència		
Conselleria de Cultura del Govern balear		
Consell Insular de Menorca		

INCLÒS AL CATÀLEG DE 1986 ☐ SI ☒ NO

OBSERVACIONS GENERALS

--

INFORMACIÓ GRÀFICA COMPLEMENTÀRIA





BRI-E03

ELEMENT ETNOLOÒGIC

A photograph of a traditional stone mill with a large wooden wheel, set in a rural landscape. The mill is built from light-colored stone blocks. In the background, there are dark, rugged mountains under a bright sky. A large tree is on the left, and a small white structure is visible on the right. The foreground shows a rough stone wall.

ÒRGAN CATALOGANT	NÚM. REG. CATÀLEG	N. REG. BIC
Ministeri d'Educació i Ciència		
Conselleria de Cultura del Govern balear		
Consell Insular de Menorca		

INCLÒS AL CATÀLEG DE 1986 ☐ SI ☒ NO

GEOLOGIA	calcarenites del miocè
VEGETACIÓ	horta
RECURSOS	hídric

tipus de material	datació	observacions
ceràmic		
lític		
metall/vidre		
orgànic		

DESCRIPCIÓ COMPLEMENTÀRIA / TIPOLOGIA

CAMPS, T., ELORDUY, J.: El camp de Menorca. Patrimoni etnològic construït. Consell Insular de Menorca. Aj. de Ciutadella, Sa Nostra.
MOLL, FRANCESC DE BORJA: Diccionari català-valencià-balear
V.V.A.A.: ENCICLOPÈDIA DE MENORCA. Antropologia. T.XIV

veure fotos annexe.

INFORMACIÓ GRÀFICA COMPLEMENTÀRIA



REDACTADA PER Montserrat Anglada i Margarita Sales **DATA** 2006



BSB-E01

ELEMENT ETNOLOÒGIC

LOCALITZACIÓ	Binissaida de Baix		
ACCÉS	2 caminet de Camí de Binissaida		
UBICACIÓ	aire lliure	TOPOGRAFIA	alt
COORD. UTM	x 611 557	ALTITUD	32 metres
	y 4 412 778		



TIPUS DE BÉ	DATA BiC
-------------	----------

ÒRGAN CATALOGANT	NÚM. REG. CATÀLEG	N. REG. BIC
Ministeri d'Educació i Ciència		
Conselleria de Cultura del Govern balear		
Consell Insular de Menorca		

INCLÒS AL CATÀLEG DE 1986 ☐ SI ☒ NO

INFORMACIÓ COMPLEMENTÀRIA

OBSERVACIONS GENERALS	

INFORMACIÓ GRÀFICA COMPLEMENTÀRIA

RESTES MOBLES		
tipus de material	datació	observacions
ceràmic		
lític		
metall/vidre		
orgànic		

DESCRIPCIÓ COMPLEMENTÀRIA / TIPOLOGIA

BIBLIOGRAFIA

CAMPS, T., ELORDUY, J.: El camp de Menorca. Patrimoni etnològic construït. Consell Insular de Menorca. Aj. de Ciutadella, Sa Nostra.

FLORIT, F.; SAULEAU, L. (1995): Pedreres de marès. Lítica.

BENNASSAR, I. (1999): "Projecte de Robadones" dins Paisatge de les pedreres de Menorca. Restauració i intervencions. Col·legi Oficial d'Arquitectes.



BSC-E01

ELEMENT ETNOLÒGIC

LOCALITZACIÓ	Binissaida de Sa Creueta		
ACCÉS	camí de Binissaida darrera lloc de Sa Creueta		
UBICACIÓ	aire lliure	TOPOGRAFIA	pla
COORD. UTM	x 611 073	ALTITUD	
	y 4 412 472	49	metres



TIPUS DE BÉ	DATA BiC
-------------	----------

ÒRGAN CATALOGANT	NÚM. REG. CATÀLEG	N. REG. BIC
Ministeri d'Educació i Ciència		
Conselleria de Cultura del Govern balear		
Consell Insular de Menorca		

INCLÒS AL CATÀLEG DE 1986 ☒ SI ☐ NO

INFORMACIÓ COMPLEMENTÀRIA

OBSERVACIONS GENERALS	

INFORMACIÓ GRÀFICA COMPLEMENTÀRIA

RESTES MOBLES		
tipus de material	datació	observacions
ceràmic		
lític		
metall/vidre		
orgànic		

DESCRIPCIÓ COMPLEMENTÀRIA / TIPOLOGIA

BIBLIOGRAFIA

CAMPS, T., ELORDUY, J.: El camp de Menorca. Patrimoni etnològic construït. Consell Insular de Menorca. Aj. de Ciutadella, Sa Nostra.
MOLL, FRANCESC DE BORJA: Diccionari català-valencià-balear
V.V.A.A.: ENCICLOPÈDIA DE MENORCA. Antropología. T.XIV





BSC-E02

ELEMENT ETNOLÒGIC

DISPOSICIONS OFICIALS

INCLÒS AL CATÀLEG DE 1986 ☒ SI ☐ NO

INFORMACIÓ COMPLEMENTÀRIA

INFORMACIÓ GRÀFICA COMPLEMENTÀRIA

DESCRIPCIÓ COMPLEMENTÀRIA / TIPOLOGIA

BIBLIOGRAFIA

Inventari casetes de vorera del Consell Insular.

REDACTADA PERMontserrat Anglada i Margarita Sales..... **DATA** 2006



BSC-E03

ELEMENT ETNOLÒGIC

INCLÒS AL CATÀLEG DE 1986 ☒ SI ☐ NO

INFORMACIÓ COMPLEMENTÀRIA

INFORMACIÓ GRÀFICA COMPLEMENTÀRIA

DESCRIPCIÓ COMPLEMENTÀRIA / TIPOLOGIA

Construcció composta per tres cossos superposats del més gros al més petit; el cos més gran té la porta que es troba mirant el mar i una finestra. A la paret l'exterior hi ha una escala que recorda els botadors de parets seca; les escales pugen fins el segon pis.

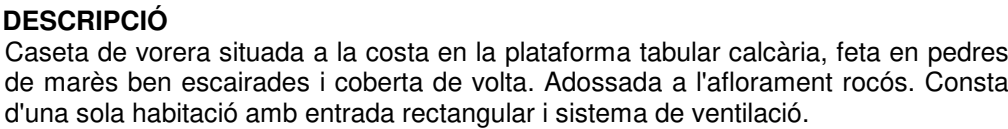
BIBLIOGRAFIA



BSC-E04

ELEMENT ETNOLÒGIC

LOCALITZACIÓ	Binissaida de Sa Creueta		
ACCÉS	2 caminet de Binissaida de Baix		
UBICACIÓ	aire lliure	TOPOGRAFIA	platja /cala
COORD. UTM	x 611 817	ALTITUD	
	y 4 412 571	4	metres



DISPOSICIONS OFICIALS	
TIPUS DE BÉ	DATA BiC

ÒRGAN CATALOGANT	NÚM. REG. CATÀLEG	N. REG. BIC
Ministeri d'Educació i Ciència		
Conselleria de Cultura del Govern balear		
Consell Insular de Menorca		

INCLÒS AL CATÀLEG DE 1986 ☐ SI ☒ NO

INFORMACIÓ COMPLEMENTÀRIA

OBSERVACIONS GENERALS	

RESTES MOBLES		
tipus de material	datació	observacions
ceràmic		
lític		
metall/vidre		
orgànic		

INFORMACIÓ GRÀFICA COMPLEMENTÀRIA



DESCRIPCIÓ COMPLEMENTÀRIA / TIPOLOGIA

BIBLIOGRAFIA



BSC-E05

ELEMENT ETNOLÒGIC

DESCRIPCIÓ
Es reconegué uan monjoia de pedra i morter de calç de forma paral·lelepípede rectangular, de base quadrada d'un metre de costat i rematada amb una piràmide de pedra i morter, amb una altura total de dos metres aproximadament.
Està encastada en una paret seca parcialment enderrocada en un dels seus costats.

INFORMACIÓ COMPLEMENTÀRIA

RESTES MOBLES

tipus de material	datació	observacions
ceràmic		
lític		
metall/vidre		
orgànic		

DESCRIPCIÓ COMPLEMENTÀRIA / TIPOLOGIA

Nota: monjoies referides a l'acta de l'operació practicada per a reconèixer la línia del terme i assenyalar les monjoies als termes municipals de Sant Lluís i Castell efectuades pel servei geogràfic de l'exèrcit i representacions dels municipis esmentats a l'any 1955.

BSC-E05: MONJOIA 24

BIBLIOGRAFIA

MARÍ, AMADOR: "Els camíns del terme des Castell" Revista s'Auba. 2003

MARÍ, AMADOR: " Les Fites: la delimitació del terme des Castell" Revista s'Auba. 2007

LOCALITZACIÓ		Binissaida de Sa Creueta	
ACCÉS	entre el lloc de rafalet vell i santa teresa		
UBICACIÓ	aire lliure	TOPOGRAFIA	pla
COORD. UTM	x 610535,24	ALTITUD	
	y 4412360,36	41	metres



DISPOSICIONS OFICIALS

TIPUS DE BÉ	DATA BiC
-------------	----------

ÒRGAN CATALOGANT	NÚM. REG. CATÀLEG	N. REG. BIC
Ministeri d'Educació i Ciència		
Conselleria de Cultura del Govern balear		
Consell Insular de Menorca		

INCLÒS AL CATÀLEG DE 1986 ☐ SI ☒ NO

OBSERVACIONS GENERALS

Ha perdut part del morter i calç que la protegien; s'haurien d'emblanquinar i llevar les esparregueres que creixen a banda i banda de la paret, per tal de conservar-la millor i al mateix temps resultaria més visible. La vegetació adjacent amenaça la seva destrucció. S'ha de desbrossar i reconstruir la paret seca on hi ha la monjoia.

INFORMACIÓ GRÀFICA COMPLEMENTÀRIA



BSC-E06

ELEMENT ETNOLÒGIC

DESCRIPCIÓ

S'han reconegut les restes d'una monjoia com un munt de pedra seca de forma cònica, de 80 cm de diàmetre en la seva base per 60 cm d'altura, tot mig esfondrat.

INFORMACIÓ COMPLEMENTÀRIA

RESTES MOBLES

tipus de material	datació	observacions
ceràmic		
lític		
metall/vidre		
orgànic		

DESCRIPCIÓ COMPLEMENTÀRIA / TIPOLOGIA

Nota: monjoies referides a l'acta de l'operació practicada per a reconèixer la línia del terme i assenyalar les monjoies als termes municipals de Sant Lluís i Castell efectuades pel servei geogràfic de l'exèrcit i representacions dels municipis esmentats a l'any 1955.

BSC-E06: MONJOIA 25

BIBLIOGRAFIA

MARÍ, AMADOR: "Els camíns del terme des Castell" Revista s'Auba. 2003

MARÍ, AMADOR: " Les Fites: la delimitació del terme des Castell" Revista s'Auba. 2007

LOCALITZACIÓ		Binissaida de Sa Creueta	
ACCÉS	entre el lloc de rafalet vell i santa teresa		
UBICACIÓ	aire lliure	TOPOGRAFIA	pla
COORD. UTM	x 610631,37	ALTITUD	41 metres
	y 4412293,36		



ÒRGAN CATALOGANT	NÚM. REG. CATÀLEG	N. REG. BIC
Ministeri d'Educació i Ciència		
Conselleria de Cultura del Govern balear		
Consell Insular de Menorca		

INCLÒS AL CATÀLEG DE 1986 ☐ SI ☒ NO

OBSERVACIONS GENERALS

S'hauria de reconstruir la monjoia o reposar-ne una nova com la original. També s'ha de desbrossar la vegetació, que està acabant de destruir la monjoia.

INFORMACIÓ GRÀFICA COMPLEMENTÀRIA

DENOMINACIÓ	Fites Del Terme Es Castell - Sant Lluís		
REGIM JURÍDIC	Públic		
PROPIETARI			
DOMICILI			
ÚS ACTUAL			
TIPOLOGIA D'ENTITATS	MONJOIA		
CRONOLOGIA	s.XIX-XX	CONTEMPORANI	

DESCRIPCIÓ
Ha desaparegut, les parets seques que formen el creuament on havia de trobar-se la monjoia s'han reconstruït i la fita s'ha perdut.

LOCALITZACIÓ	Binissaida de Sa Creueta		
ACCÉS	entre els llocs de rafalet vell i toraixa des pi		
UBICACIÓ	aire lliure	TOPOGRAFIA	pla
COORD. UTM	x 610644,41	ALTITUD	41 metres
	y 4412228,69		



ESTAT DE CONSERVACIÓ	destruït en gran part
PROTECCIÓ FÍSICA	cap
PROPOSTA D'ACTUACIÓ	reconstrucció
INTERVENCIIONS REALITZADES	

DISPOSICIONS OFICIALS	
TIPUS DE BÉ	DATA BIC

ÒRGAN CATALOGANT	NÚM. REG. CATÀLEG	N. REG. BIC
Ministeri d'Educació i Ciència		
Conselleria de Cultura del Govern balear		
Consell Insular de Menorca		

INCLÒS AL CATÀLEG DE 1986 ☐ SI ☒ NO

INFORMACIÓ COMPLEMENTÀRIA	
MEDI FÍSIC	
GEOLOGIA	
VEGETACIÓ	
RECURSOS	

RESTES MOBLES		
tipus de material	datació	observacions
ceràmic		
lític		
metall/vidre		
orgànic		

DESCRIPCIÓ COMPLEMENTÀRIA /TIPOLOGIA
Nota: monjoies referides a l'acta de l'operació practicada per a reconèixer la línia del terme i assenyalar les monjoies als termes municipals de Sant Lluís i Es Castell efectuades pel servei geogràfic de l'exèrcit i representacions dels municipis esmentats a l'any 1955.
BSC-E07: MONJOIA 26

BIBLIOGRAFIA
MARÍ, AMADOR: "Els camíns del terme des Castell" Revista s'Auba. 2003

MARÍ, AMADOR: " Les Fites: la delimitació del terme des Castell" Revista s'Auba. 2007

OBSERVACIONS GENERALS
Fita desapareguda, es proporcionen les seves coordenades com a testimoni de la seva ubicació.

INFORMACIÓ GRÀFICA COMPLEMENTÀRIA

DENOMINACIÓ

Fites Del Terme Es Castell - Sant Lluís

REGIM JURÍDIC

Públic

PROPIETARI

DOMICILI

ÚS ACTUAL

TIPOLOGIA D'ENTITATS

MONJOIA

CRONOLOGIA

s.XIX-XX

CONTEMPORANI

DESCRIPCIÓ
Es reconeix un munt de pedra seca, de forma cònica, d'un metre de diàmetre per 80 cm d'alçada, situat sobre el creuament de parets seques.

LOCALITZACIÓ

Binissaida de Sa Creueta

ACCÉS

entre els llocs de toraixa des pi i binisaida de sa creuta

UBICACIÓ

aire lliure

TOPOGRAFIA

pla

COORD. UTM

x 610702,76

y 4412244,62

ALTITUD

41

metres



DISPOSICIONS OFICIALS

TIPUS DE BÉ

DATA BIC

ESTAT DE CONSERVACIÓ

dolent

PROTECCIÓ FÍSICA

cap

PROPOSTA D'ACTUACIÓ

restauració,reconstrucció i manteniment

INTERVENCIIONS REALITZADES

ÒRGAN CATALOGANT

NÚM. REG. CATÀLEG

N. REG. BIC

Ministeri d'Educació i Ciència

Conselleria de Cultura del Govern balear

Consell Insular de Menorca

INCLÒS AL CATÀLEG DE 1986

☐ SI

☒ NO

INFORMACIÓ COMPLEMENTÀRIA

MEDI FÍSIC

GEOLOGIA

VEGETACIÓ

RECURSOS

RESTES MOBLES		
tipus de material	datació	observacions
ceràmic		
lític		
metall/vidre		
orgànic		

DESCRIPCIÓ COMPLEMENTÀRIA /TIPOLOGIA
Nota: monjoies referides a l'acta de l'operació practicada per a reconèixer la línia del terme i assenyalar les monjoies als termes municipals de Sant Lluís i Es Castell efectuades pel servei geogràfic de l'exèrcit i representacions dels municipis esmentats a l'any 1955.
BSC-E08: MONJOIA 27

BIBLIOGRAFIA
MARÍ, AMADOR: "Els camíns del terme des Castell" Revista s'Auba. 2003

MARÍ, AMADOR: " Les Fites: la delimitació del terme des Castell" Revista s'Auba. 2007

OBSERVACIONS GENERALS

Es recomana restaurar la monjoia tornat-la al seu estat original. S'ha de desbrossar la vegetació del voltant, que amenaça acabar de destruir la monjoia.

INFORMACIÓ GRÀFICA COMPLEMENTÀRIA

DENOMINACIÓ

Fites Del Terme Es Castell - Sant Lluís

REGIM JURÍDIC

Públic

PROPIETARI

DOMICILI

ÚS ACTUAL

TIPOLOGIA D'ENTITATS

MONJOIA

CRONOLOGIA

s.XIX-XX

CONTEMPORANI

DESCRIPCIÓ
Es reconeix un paral·lelepípede de pedra rematat amb forma cònica, tot lligat amb morter de calç. Alçada total de 2 metres aproximadament.

LOCALITZACIÓ

Binissaida de Sa Creueta

ACCÉS

entre el llocs de toraixa des pi i binisaida de sa creueta

UBICACIÓ

aire lliure

TOPOGRAFIA

pla

COORD. UTM

x610718,87

y4412106,70

ALTITUD

42

metres



DISPOSICIONS OFICIALS

TIPUS DE BÉ

DATA BIC

ESTAT DE CONSERVACIÓ

dolent

PROTECCIÓ FÍSICA

cap

PROPOSTA D'ACTUACIÓ

restauració i manteniment

INTERVENCIIONS REALITZADES

ÒRGAN CATALOGANT

NÚM. REG. CATÀLEG

N. REG. BIC

Ministeri d'Educació i Ciència

Conselleria de Cultura del Govern balear

Consell Insular de Menorca

INCLÒS AL CATÀLEG DE 1986

☐ SI

☒ NO

INFORMACIÓ COMPLEMENTÀRIA

MEDI FÍSIC

GEOLOGIA

VEGETACIÓ

RECURSOS

RESTES MOBLES		
tipus de material	datació	observacions
ceràmic		
lític		
metall/vidre		
orgànic		

DESCRIPCIÓ COMPLEMENTÀRIA /TIPOLOGIA
Nota: monjoies referides a l'acta de l'operació practicada per a reconèixer la línia del terme i assenyalar les monjoies als termes municipals de Sant Lluís i Es Castell efectuades pel servei geogràfic de l'exèrcit i representacions dels municipis esmentats a l'any 1955.
BSC-E09: MONJOIA 28

BIBLIOGRAFIA
MARÍ, AMADOR: "Els camíns del terme des Castell" Revista s'Auba. 2003

MARÍ, AMADOR: " Les Fites: la delimitació del terme des Castell" Revista s'Auba. 2007

OBSERVACIONS GENERALS

Es recomana restaurar la monjoia amb morter de calç i emblanquinar-la. Es pot reconstruir parcialment si escau. S'ha de desbrossar la vegetació del voltant.

INFORMACIÓ GRÀFICA COMPLEMENTÀRIA