

INSTRUCCIÓN TÉCNICA IT-PTIM-03/2021

Plan Territorial Insular de Mallorca

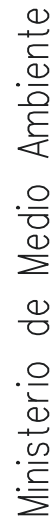
Octubre 2021



Direcció Insular de Territori i Paisatge
Departament de Territori
Consell de Mallorca

Anexo 1

Planos antiguos anulados de la delimitación del DPMT



Demarcación de Costas en Baleares

DESLINDE DEL DOMINIO PUBLICO MARITIMO TERRESTRE

TERMINO MUNICIPAL
SES SALINES
0.M.de -29 DIC. 2006
0.M.de -23 JUL. 2007

EXAMINADO Y CONFORME
EL JEFE DE LA DEMARCACION
DE COSTAS EN BALEARES

PALMA DE MALLORCA - 13 MAR. 2006

Folio : Víctor Manuel Torres Abril		Folio : Margarita Martínez Roca	
ESCALA	1/1000	Nº EXPEDIENTE	HOJA Nº 1
RELACIONADO EXYTE:	SU/REF.	SU/REF.	Ref. Plano Situación
ASISTENCIA TÉCNICA		MODIFICADO EN FECHAS	
ESCALA GRAFICA			

Fdo.: Víctor Manuel Torres Abril

Fdo. : Margarita Martínez Roca

INFORMACION CARTOGRAFICA

PROTECCIÓN UTM. ELIPSOIDE INTERNACIONAL. - HAZO
COORDENADAS REFERIDAS AL NIVEL DEL MAR EN ALICANTE.
COORDENADAS UTM EN LAS ESQUINAS DE LA HOJA.
NUEVO FOTOMETRADO REALIZADO EN JUNIO DE 1989
POR LA DIRECCIÓN GENERAL DE COSTAS
TRANSILUMINACIÓN PROPIA DE ESTE LEVANTAMIENTO
REFERIDA A LA RED GEODÉSICA NACIONAL.
CAMPIO DE CANAL REALIZADO EN 1994
POR TOPICAT PROYECTOS.
DESTINACIÓN Y CUBILO REALIZADO EN 1994
POR TOPICAT PROYECTOS.

GRAFICO DISTRIBUCION DE HOJAS

2	4
1	3


SIGNOS CONVENCIONALES PARTICULARES

[illegible]

SE CONSIDERA EL DOMINIO PÚBLICO CON LA RIBERA DEL MAR SE GRAFICA EL DOMINIO PÚBLICO
SE CONSIDERA EL DOMINIO PÚBLICO CON LA Z.M.T. ANTERIOR A LA LEY DE 2.22/88, SE GRAFICA EL DOMINIO PÚBLICO
SE CONSIDERA LA RIBERA DEL MAR CON LA Z.M.T. ANTERIOR A LA LEY DE 2.22/88, SE GRAFICA LA RIBERA DE MAR

VERTICES DE LA POLIGONAL DEL DESLINDE

	VERTICE	X	Y	Z	NO. VERTICE	X	Y	Z
1	1/31 ¹	498084.570	4350372.330	21	488778.220	4350955.780		
2		498084.570	4350372.330	22	488778.220	4350955.780		
3		498084.570	4350372.330	23	488778.220	4350955.780		
4		498084.570	4350372.330	24	488778.220	4350955.780		
5		498084.570	4350372.330	25	488778.220	4350955.780		
6		498084.570	4350372.330	26	488778.220	4350955.780		
7		498084.570	4350372.330	27	488778.220	4350955.780		
8		498084.570	4350372.330	28	488778.220	4350955.780		
9		498084.570	4350372.330	29	488778.220	4350955.780		
10		498084.570	4350372.330	30	488778.220	4350955.780		
11		498084.570	4350372.330	31	488778.220	4350955.780		
12		498084.570	4350372.330	32	488778.220	4350955.780		
13		498084.570	4350372.330	33	488778.220	4350955.780		
14		498084.570	4350372.330	34	488778.220	4350955.780		
15		498084.570	4350372.330	35	488778.220	4350955.780		
16		498084.570	4350372.330	36	488778.220	4350955.780		
17		498084.570	4350372.330	37	488778.220	4350955.780		
18		498084.570	4350372.330	38	488778.220	4350955.780		
19		498084.570	4350372.330	39	488778.220	4350955.780		
20		498084.570	4350372.330	40	488778.220	4350955.780		



Ministerio de Medio Ambiente

Dirección General de Costas

Demarcación de Costas en Baleares

DESLINDE DEL DOMINIO PUBLICO MARITIMO TERRESTRE

TERMINO MUNICIPAL
SES SALINES

0.M.de-29 DIC. 2006
0.M.de-23 JUL. 2007

PALMA DE MALORCA-13 MAR. 2006
4.º ET. DEL SERVICIO DE GESTION
DEL DOMINIO PUBLICO

EXAMINADO Y CONFORME
EN NOMBRE DE LA DEMARCACION
DE COSTAS EN BALEARES

Fdo. : Victor Manuel Torres Abril

Fdo. : Margarita Martínez Roca

ESCALA	1/1000	Nº EXPEDIENTE	HOJA Nº 2
RELACIONADO EXPT.E:	SU/REF.	NU/REF.	Ref. Plano Situación
ASISTENCIA TECNICA	MODIFICADO EN FECHAS		
ESCALA GRAFICA	8 15 20 25 30 35 40 45 50 55 60 65 70 75 80 85 90 95 100 M.		

INFORMACION CARTOGRAFICA

PROTECCION LIT.M. EUROPEE INTERNACIONAL - NUDO 31.
ALTITUDES REFERIDAS AL NIVEL DEL MAR EN ALCANTRE.
COORDENADAS U.T.M. EN LAS ESCALAS DE LA AGUA.
VUELO FOTOGRAFICO REALIZADO EN JUNIO DE 1989
POR LA DIRECCION GENERAL DE COSTAS.
TRIANGULACION PROPIA DE ESTE LEVANTAMIENTO.
REFERIDA A LA RED GEODESICA NACIONAL.
ARROJO DE CAMPO REALIZADO EN 1994.
POR TIPOLOGIA PROYECTOS.
RESTITUCION Y DIBUJO REALIZADO EN 1994.
POR TIPOLOGIA PROYECTOS.

GRAFICO DISTRIBUCION DE HOJAS

1	2
3	4

SIGNOS CONVENCIONALES PARTICULARES

— LINEA DE AGUA
○ HITOS
△ VERTICES RED GEODESICA
△ VERTICES REPLANTEO
○ (53/24) NUMERO DE CONEXION Y MUNICIPIO
..... LIMITE DE SERVIDUMBRE DE PROTECCION
- - - - - LIMITE DE LA Z.M.T. ANTERIOR
A LA LEY 24/1968
- - - - - LIMITE ZONA URBANA - RUSTICA
- - - - - LIMITE PARCELAS CONJUNTES

SECONDE EL DOMINIO PUBLICO CON LA RIBERA DEL MARSE GRAFIA EL DOMINIO PUBLICO
CON LA RIBERA DEL MAR CON LA Z.M.T. ANTERIOR A LA LEY DE 22/1988. SE GRADIA LA RIBERA DE MAR
SECONDE LA RIBERA DEL MAR CON LA Z.M.T. ANTERIOR A LA LEY DE 22/1988. SE GRADIA LA RIBERA DE MAR

VERTICES DE LA POLIGONAL DEL DESLINDE

Nº. VERTICE	X	Y	Z	Nº. VERTICE	X	Y	Z
50	499419.110	433033.220	77	499584.970	433176.570		
51	499419.110	433033.220	78	499584.970	433176.570		
52	499419.110	433033.220	79	499584.970	433176.570		
53	499419.110	433033.220	80	499584.970	433176.570		
54	499419.110	433033.220	81	499584.970	433176.570		
55	499419.110	433033.220	82	499584.970	433176.570		
56	499419.110	433033.220	83	499584.970	433176.570		
57	499419.110	433033.220	84	499584.970	433176.570		
58	499419.110	433033.220	85	499584.970	433176.570		
59	499419.110	433033.220	86	499584.970	433176.570		
60	499419.110	433033.220	87	499584.970	433176.570		
61	499419.110	433033.220	88	499584.970	433176.570		
62	499419.110	433033.220	89	499584.970	433176.570		
63	499419.110	433033.220	90	499584.970	433176.570		
64	499419.110	433033.220	91	499584.970	433176.570		
65	499419.110	433033.220	92	499584.970	433176.570		
66	499419.110	433033.220	93	499584.970	433176.570		
67	499419.110	433033.220	94	499584.970	433176.570		
68	499419.110	433033.220	95	499584.970	433176.570		
69	499419.110	433033.220	96	499584.970	433176.570		
70	499419.110	433033.220	97	499584.970	433176.570		
71	499419.110	433033.220	98	499584.970	433176.570		
72	499419.110	433033.220	99	499584.970	433176.570		
73	499419.110	433033.220	100	499584.970	433176.570		
74	499419.110	433033.220	101	499584.970	433176.570		
75	499419.110	433033.220	102	499584.970	433176.570		
76	499419.110	433033.220	103	499584.970	433176.570		
77	499419.110	433033.220	104	499584.970	433176.570		
78	499419.110	433033.220	105	499584.970	433176.570		
79	499419.110	433033.220	106	499584.970	433176.570		
80	499419.110	433033.220	107	499584.970	433176.570		
81	499419.110	433033.220	108	499584.970	433176.570		
82	499419.110	433033.220	109	499584.970	433176.570		
83	499419.110	433033.220	110	499584.970	433176.570		
84	499419.110	433033.220	111	499584.970	433176.570		
85	499419.110	433033.220	112	499584.970	433176.570		
86	499419.110	433033.220	113	499584.970	433176.570		
87	499419.110	433033.220	114	499584.970	433176.570		
88	499419.110	433033.220	115	499584.970	433176.570		
89	499419.110	433033.220	116	499584.970	433176.570		
90	499419.110	433033.220	117	499584.970	433176.570		
91	499419.110	433033.220	118	499584.970	433176.570		
92	499419.110	433033.220	119	499584.970	433176.570		
93	499419.110	433033.220	120	499584.970	433176.570		
94	499419.110	433033.220	121	499584.970	433176.570		
95	499419.110	433033.220	122	499584.970	433176.570		
96	499419.110	433033.220	123	499584.970	433176.570		
97	499419.110	433033.220	124	499584.970	433176.570		
98	499419.110	433033.220	125	499584.970	433176.570		
99	499419.110	433033.220	126	499584.970	433176.570		
100	499419.110	433033.220	127	499584.970	433176.570		
101	499419.110	433033.220	128	499584.970	433176.570		
102	499419.110	433033.220	129	499584.970	433176.570		
103	499419.110	433033.220	130	499584.970	433176.570		
104	499419.110	433033.220	131	499584.970	433176.570		
105	499419.110	433033.220	132	499584.970	433176.570		
106	499419.110	433033.220	133	499584.970	433176.570		
107	499419.110	433033.220	134	499584.970	433176.570		
108	499419.110	433033.220	135	499584.970	433176.570		
109	499419.110	433033.220	136	499584.970	433176.570		
110	499419.110	433033.220	137	499584.970	433176.570		
111	499419.110	433033.220	138	499584.970	433176.570		
112	499419.110	433033.220	139	499584.970	433176.570		
113	499419.110	433033.220	140	499584.970	433176.570		
114	499419.110	433033.220	141	499584.970	433176.570		
115	499419.110	433033.220	142	499584.970	433176.570		
116	499419.110	433033.220	143	499584.970	433176.570		
117	499419.110	433033.220	144	499584.970	433176.570		
118	499419.110	433033.220	145	499584.970	433176.570		
119	499419.110	433033.220	146	499584.970	433176.570		
120	499419.110	433033.220	147	499584.970	433176.570		
121	499419.110	433033.220	148	499584.970	433176.570		
122	499419.110	433033.220	149	499584.970	433176.570		
123	499419.110	433033.220	150	499584.970	433176.570		
124	499419.110	433033.220	151	499584.970	433176.570		
125	499419.110	433033.220	152	499584.970	433176.570		
126	499419.110	433033.220	153	499584.970	433176.570		
127	499419.110	433033.220	154	499584.970	433176.570		
128	499419.110	433033.220	155	499584.970	433176.570		
129	499419.110	433033.220	156	499584.970	433176.570		
130	499419.110	433033.220	157	499584.970	433176.570		
131	499419.110	433033.220	158	499584.970	433176.570		
132	499419.110	433033.220	159	499584.970	433176.570		
133	499419.110	433033.220	160	499584.970	433176.570		
134	499419.110	433033.220	161	499584.970	433176.570		
135	499419.110	433033.220	162	499584.970	433176.570		
136	499419.110	433033.220	163	499584.970	433176.570		
137	499419.110	433033.220	164	499584.970	433176.570		
138	499419.110	433033.220	165	499584.970	433176.570		
139	499419.110	433033.220	166	499584.970	433176.570		
140	499419.110	433033.220	167	499584.970	433176.570		
141	499419.110	433033.220	168	499584.970	433176.570		
142	499419.110	433033.220	169	499584.970	433176.570		
143	499419.110	433033.220	170	499584.970	433176.570		
144	499419.110	433033.220	171	499584.970	433176.570		
145	499419.110	433033.220	172	499584.970	433176.570		
146	499419.110	433033.220	173	499584.970	433176.570		
147	499419.110	433033.220	174	499584.970	433176.570		
148	499419.110	433033.220	175	499584.970	433176.570		
149	499419.110	433033.220	176	499584.970	433176.570		
150	499419.110	433033.220	177	499584.970	433176.570		
151	499419.110	433033.220	178	499584.970	433176.570		
152	499419.110	433033.220	179	499584.970	433176.570		
153	499419.110	433033.220	180	499584.970	433176.570		
154	499419.110	433033.220	181	499584.970	433176.570		
155	499419.110	433033.220	182	499584.970	433176.570		
156	499419.110	433033.220	183	499584.970	433176.570		
157	499419.110	433033.220	184	499584.970	433176.570		
158	499419.110	433033.220	185	499584.970	433176.570		
159	499419.110	433033.220	186	499584.970	433176.570		
160	499419.110	433033.220	187	499584.970	433176.570		
161	499419.110	433033.220	188	499584.970	433176.570		
162	499419.110	433033.220	189	499584.970	433176.570		
163	499419.110	433033.220	190	499584.970	433176.570		
164	499419.110	433033.220	191	499584.970	433176.570		
165	499419.110	433033.220	192	499584.970	433176.570		
166	499419.110	433033.220	193	499584.970	433176.570		
167	499419.110	433033.220	194	499584.970	433176.570		
168	499419.110	433033.220	195	499584.970	433176.570		
169	499419.110	433033.220	196	499584.970	433176.570		
170	499419.110	433033.220	197	499584.970	433176.570		
171	499419.110	433033.220	198	499584.970	433176.570		
172	499419.110	433033.220	199	499584.970	433176.570		



DESLINDE DEL DOMINIO PUBLICO MARITIMO TERRESTRE

TERMINO MUNICIPAL
SES SALINES
O.M.de -29 DIC. 2006
O.M.de -23 JUL. 2007
PALMA DE MALLORCA -20 OCT. 2007
EL INGENIERO INSTRUCTOR

EXAMINADO Y CONFORME
EL JEFE DE LA DEMARCACION
DE COSTAS EN BALEARES

Fdo. : Fernando Garrido Pastor

ESCALA	1/1000	Nº EXPEDIENTE	HOJA Nº 3
RELACIONADO EXPE.		SU/REF.	Ref. Plano Situación
ASISTENCIA TÉCNICA		NU/REF.	MODIFICADO EN FECHAS
ESCALA GRÁFICA			

Fdo.: Carlos Jover Jaume

INFORMACION CARTOGRAFICA

PROTECCION UTM ELIPSE INTERNACIONAL - ALISO 3
A.TITUDES REFERIDAS AL NIVEL DEL MAR EN ALICANTE.
CONFERENCIAS UTM EN LAS ESCUAS DE LA NOVA.
VUELLO FOTOGRAFICO REALIZADO EN JUNIO DE 1989
POR LA DIRECCION GENERAL DE COSTAS.
TRANSLACION PROPIA DE ESTE LEVANTAMIENTO
REFERIDA A LA RED GEODESICA NACIONAL.
APORTE DE COMPO REALIZADO EN 1994
POR TOPICAP PROYECTOS.
RESTITUCION Y DIBUJO REALIZADO EN 1994
POR TOPICAP PROYECTOS.

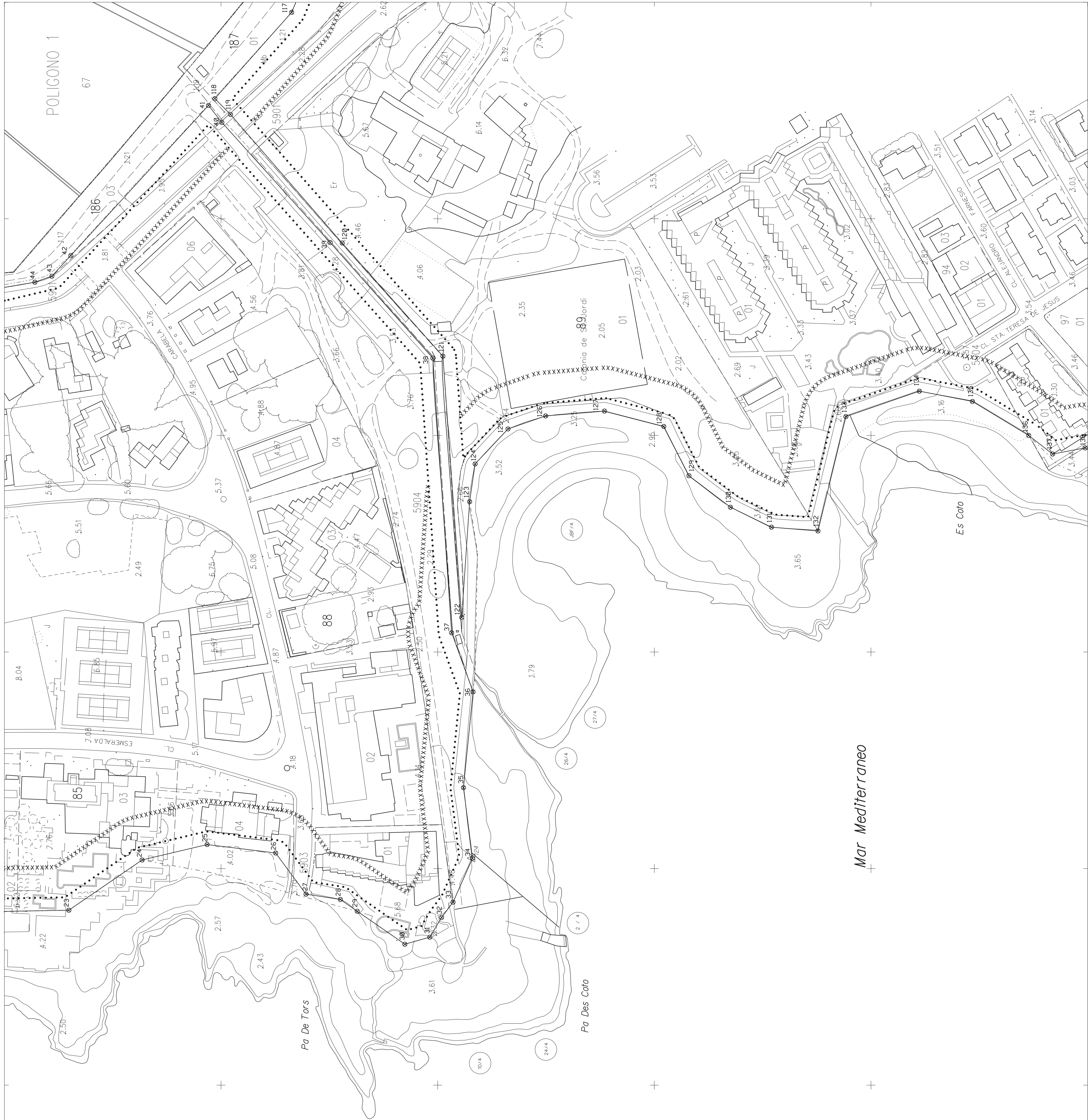
SIGNOS CONVENCIONALES PARTICULARES

LINEA DE AGUA
 ○ ——— ○
 LIMITE DE DISEÑO DE LA ZONA
 DOMINIO PUBLICO
 ○ ——— ○
 LINEA DE RIBERA DE MAR
 ○ ——— ○
 LINEA DE SEQUIMIENTO DE TRANSITO


 XXXXXXXX LIMITE DE SEQUIMIENTO DE PROTECCION
 LIMITE DE LA ZONA ANTERIOR
 ———
 LIMITE DIFERENCIAL DE DOMINIOS
 - - - - -
 HTOS
 △
 VERTICES RED GEODESICA
 △
 VERTICES RELEVANTE
 (237.74)
 NÚMERO DE CONCESION Y MUNICIPIO
 LIMITE ZONA URBANA - RUSTICA
 - - - - -
 LIMITE DIFERENCIAL DE DOMINIOS

SICONDE EL DOMINIO PUBLICO CON LA RIBERA DEL MAR, SE GRAFIA EL DOMINIO PUBLICO
SICONDE EL DOMINIO PUBLICO CON LA Z.M.T. ANTERIOR A LA LEY DE C.22/88, SE GRAFIA EL DOMINIO PUBLICO
SICONDE LA RIBERA DEL MAR CON LA Z.M.T. ANTERIOR A LA LEY DE C.22/88, SE GRAFIA LA RIBERA DE MAR

VERTICES DE LA POLIGONAL DEL DESLINDE						
No. VERTICE	X	Y	Z			Z
			x	y		
23	489780.750	452629.229	117	489195.330	452763.270	
24	489802.750	452638.422	118	489151.330	452803.230	
25	488811.093	452636.400	119	489146.330	452813.230	
26	488811.093	452636.400	120	489146.330	452813.230	
27	489188.182	452760.774	121	489058.560	452897.580	
28	488195.111	452744.905	122	489135.770	452868.904	
29	488195.111	452744.905	123	489135.770	452868.904	
30	489188.182	452760.774	124	489058.560	452897.580	
31	488168.301	452702.652	125	489002.880	452867.540	
32	488168.301	452702.652	126	489002.880	452867.540	
33	489188.182	452760.774	127	489011.220	452862.010	
34	489188.182	452760.774	128	489004.120	452858.640	
35	488804.710	452668.920	129	489004.120	452858.640	
36	488804.710	452668.920	130	489004.120	452858.640	
37	488811.217	452668.636	131	488957.610	452554.470	
38	488811.217	452668.636	132	488957.610	452554.470	
39	489008.860	452749.570	133	489008.860	452551.150	
40	489008.860	452749.570	134	489008.860	452551.150	
41	489144.480	452779.570	135	488995.980	452562.120	
42	489144.480	452779.570	136	488995.980	452562.120	
43	489023.500	452786.520	137	488994.730	452561.150	
44	489023.500	452786.520	138	488994.730	452561.150	
45	489070.710	452786.520	124	488894.730	452563.924	3.993



Mar Mediterraneo



Ministerio de Obras Públicas, Transportes
y Medio Ambiente
Dirección General de Costas

Demarcación de Costas en Baleares

DESLINDE DEL DOMINIO PUBLICO MARITIMO TERRESTRE

TERMINO MUNICIPAL

SES SALINES
O.M.de-29 DIC. 2006
O.M.de-23 JUL. 2007

PALMA DE MALORCA -20 OCT. 2000

EXAMINADO Y CONFORME
EL LÍMITE DE LA DEMARCACION
DE COSTAS EN BALEARES

EL INGENIERO INSTRUCTOR

Fdo. : **Fernando Garrido Pastor**

Fdo. : **Carlos Jover Jaume**

ESCALA	1/1000	Nº EXPEDIENTE		HOJA	Nº 4
RELACIONADO EXPE.		SU/REF.	Ref. Plano Situación		
ASISTENCIA TÉCNICA		NU/REF.	MODIFICADO EN FECHAS		
ESCALA GRAFICA	<div><div></div><div>0102030405060708</div><div>0 10 20 30 40 50 60 70 80 90 100 M.</div></div>				

INFORMACION CARTOGRAFICA

PROTECCION LIT.M. EUROCODE INTERNACIONAL - NAD 31.
ALTITUDES REFERIDAS A. NIVEL DEL MAR EN ALCANTRE.
COORDENADAS U.T.M. EN LAS ESCUINAS DE LA HOJA.
VUELO FOTOGRAFOMETRICO REALIZADO EN JUNIO DE 1989
POR LA DIRECCION GENERAL DE COSTAS.
TRIANGULACION PROPIA DE ESTE LEVANTAMIENTO
REFERIDA A LA RED GEODESICA NACIONAL.
APORTO DE CAMPO REALIZADO EN 1994.
POR TIPOGRAFIC PROYECTOS.
RESTITUCION Y DIBUJO REALIZADO EN 1994
POR TIPOGRAFIC PROYECTOS.

GRAFICO DISTRIBUCION DE HOJAS

1	2
3	4
6	7
	8

SIONOS CONVENCIONALES PARTICULARES

— LINEA DE AGUA
○ HITOS
○ LÍMITE DE DESLINDE DE LA ZONA
○ LÍMITE DE DOMINIO PUBLICO
○ LÍMITE DE RIBERA DE MAR
••••• LÍMITE DE SERVIDUMBRE DE TRANSITO
••••• LÍMITE DE SERVIDUMBRE DE PROTECCION
- - - - - LÍMITE DE LA Z.M.T. ANTERIOR
A LA L.C.T. 22/1980
- - - - - LÍMITE ZONA URBANA - RUSTICA
- - - - - LÍMITE PARCELAS CONJUNTES

SE CONCORDA EL DOMINIO PUBLICO CON LA RIBERA DEL MAR SE GRAFICA EL DOMINIO PUBLICO
SE CONCORDA EL DOMINIO PUBLICO CON LA RIBERA DEL MAR SE GRAFICA EL DOMINIO PUBLICO
SE CONCORDA LA RIBERA DEL MAR CON LA Z.M.T. ANTERIOR A LA L.E.T. DE 22/1980. SE GRAFICA LA RIBERA DEL MAR

VERTICES DE LA POLIGONAL DEL DESL INDE

NO. VERTICE	X	Y	Z	NO. VERTICE	X	Y	Z
101	499885.402	4322891.790		353	449498.390	4322694.420	2.780
102	499830.720	4322869.480					
103	499776.600	4322822.220					
104	499716.600	4322822.220					
105	499668.280	4322811.410					
106	499618.800	4322798.700					
107	499568.800	4322784.310					
108	499518.800	4322770.780					
109	499468.150	4322754.310					
110	499418.150	4322735.310					
111	499368.150	4322720.280					
112	499318.150	4322705.280					
113	499268.150	4322690.280					
114	499218.150	4322675.280					
115	499168.150	4322660.280					
116	499118.150	4322645.280					

