

INSTRUCCIÓ TÈCNICA IT-PTIM-03/2021

Pla Territorial Insular de Mallorca

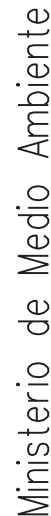
Octubre 2021



Direcció Insular de Territori i Paisatge
Departament de Territori
Consell de Mallorca

Annex 1

Plànols antics anul·lats de la delimitació del DPMT



Demarcación de Costas en Baleares

DESLINDE DEL DOMINIO PUBLICO MARITIMO TERRESTRE

TERMINO MUNICIPAL
SES SALINES
0.M.de -29 DIC. 2006
0.M.de -23 JUL. 2007

EXAMINADO Y CONFORME
EL JEFE DE LA DEMARCACION
DE COSTAS EN BALEARES

Fdo.: Victor Manuel Torres Abril

Fdo. : Margarita Martínez Roca

ESCALA	1/1000	Nº EXPEDIENTE	HOJA Nº 1
RELACIONADO EXPE.		SU/REF.	Ref. Plano Situación
ASISTENCIA TÉCNICA		NU/REF.	MODIFICADO EN FECHAS
ESCALA GRÁFICA			

INFORMACION CARTOGRAFICA

PROTECCIÓN UTM. ELIPSOIDE INTERNACIONAL. + H2SO
COORDENADAS REFERIDAS AL NIVEL DEL MAR EN ALICANTE.
COORDENADAS UTM EN LAS ESQUINAS DE LA HOJA.
NUEVO FOTOGRAMETRICO REALIZADO EN JUNIO DE 1989
POR LA DIRECCION GENERAL DE COSTAS
TRANSILUACION PROPIA DE ESTE LEVANTAMIENTO
REFERIDA A LA RED GEODESICA NACIONAL.
MAPA DE CAMPO REALIZADO EN 1994
POR TORREY PROYECTOS.
DISTRIBUCION Y CUBILO REALIZADO EN 1994
POR TORREY PROYECTOS.

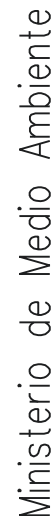
SIGNOS CONVENCIONALES PARTICULARES

[illegible]

SICONCEDE EL DOMINIO PUBLICO CON LA RIBERA DEL MAR,SE GRAFIA EL DOMINIO PUBLICO

VERTICES DE LA POLIGONAL DEL DESLINDE

	VERTICE	X	Y	Z	NO. VERTICE	X	Y	Z
1	1/31 ¹	498084.570	4350372.330	21	488778.220	4350955.780		
2		498084.570	4350372.330	22	488778.220	4350955.780		
3		498084.570	4350372.330	23	488778.220	4350955.780		
4		498084.570	4350372.330	24	488778.220	4350955.780		
5		498084.570	4350372.330	25	488778.220	4350955.780		
6		498084.570	4350372.330	26	488778.220	4350955.780		
7		498084.570	4350372.330	27	488778.220	4350955.780		
8		498084.570	4350372.330	28	488778.220	4350955.780		
9		498084.570	4350372.330	29	488778.220	4350955.780		
10		498084.570	4350372.330	30	488778.220	4350955.780		
11		498084.570	4350372.330	31	488778.220	4350955.780		
12		498084.570	4350372.330	32	488778.220	4350955.780		
13		498084.570	4350372.330	33	488778.220	4350955.780		
14		498084.570	4350372.330	34	488778.220	4350955.780		
15		498084.570	4350372.330	35	488778.220	4350955.780		
16		498084.570	4350372.330	36	488778.220	4350955.780		
17		498084.570	4350372.330	37	488778.220	4350955.780		
18		498084.570	4350372.330	38	488778.220	4350955.780		
19		498084.570	4350372.330	39	488778.220	4350955.780		
20		498084.570	4350372.330	40	488778.220	4350955.780		



Dirección General de Costas

Demarcación de Costas en Baleares

DESLINDE DEL DOMINIO PUBLICO MARITIMO TERRESTRE

TERMINO MUNICIPAL

O.M.de-29 DIC. 2006

SES SALINES

O.M.de-23 JUL. 2007

PALMA DE MALLORCA - 13 MAR. 2006

EXAMINADO Y CONFORME
EL JEFE DE LA DEMARCACION
DE COSTAS EN BALEARES

Fdo. : Victor Manuel Torres Abril

Ido. : Margarita Martínez Roca

ESCALA 1/1000	Nº EXPEDIENTE	HOJA Nº 2
RELACIONADO EXPT.	SU/REF. NÚ/REF.	Ref. Plano Situación
ASISTENCIA TÉCNICA	MODIFICADO EN FECHAS	
ESCALA GRÁFICA		

INFORMACION CARTOGRAFICA

PROYECION U.T.M. ELIPSOIDE INTERNACIONAL. - HUSO 31.
ALTITUDES REFERIDAS AL NIVEL DEL MAR EN ALCANTE.
COORDENADAS U.T.M. EN LAS ESCRINAS DE LA HOJA.
VUELO FOTOMETRICO REALIZADO EN JUNIO DE 1989
POR LA DIRECCION GENERAL DE COSTAS.
TRANSLACION PROPIA DE ESTE LEVANTAMIENTO
REFERIDA A LA RED GEODESICA NACIONAL.
APOYO DE CAMPO REALIZADO EN 1994
POR TOPICAP PROYECTOS
RESTITUCION Y DIBUJO REALIZADO EN 1994
POR TOPICAP PROYECTOS.

GRAFICO DISTRIBUCION DE HOJAS

1	2
3	4

CIONALES PARTICULARES

LINEA DE AGUA
 —
 LÍMITE DE RESERVA DE LA ZONA
 DOMINIO PÚBLICO
 ○
 VERTEBRANTES REDES GEODÉSICAS
 Δ
 VERTEBRANTES REDES DE
 VERTEBRANTES REDES DE
 Δ
 NÚMERO DE CONCESIONES
 127/24
 LÍMITE ZONA URBANA - R
 —

SICONCODE EL DOMNIO PUBLICO CON LA RBERRA DEL MAR,SE GRAFIA EL DOMNIO PUBLICO

POLIGONAL DEL DESLINDE

No. vertice	X	Y	Z	No. vertice	X	Y
50	49848.1	45503.1	220	77	49858.8	455116.5
51	49848.1	45503.1	220	78	49858.8	455116.5
52	49847.1	45502.1	220	79	49857.8	45506.4
53	49847.1	45502.1	220	80	49857.8	45506.4
54	49836.2	45502.1	220	81	49866.2	45506.4
55	49836.2	45502.1	220	82	49866.2	45506.4
56	49836.2	45504.1	160	83	49866.2	45506.4
57	49836.2	45504.1	160	84	49866.2	45506.4
58	49836.2	45504.1	160	85	49866.2	45506.4
59	49836.2	45504.1	160	86	49866.2	45506.4
60	49836.2	45504.1	160	87	49866.2	45506.4
61	49836.2	45504.1	160	88	49866.2	45506.4
62	49836.2	45504.1	160	89	49866.2	45506.4
63	49836.2	45504.1	160	90	49866.2	45506.4
64	49836.2	45504.1	160	91	49866.2	45506.4
65	49836.2	45504.1	160	92	49866.2	45506.4
66	49836.2	45504.1	160	93	49866.2	45506.4
67	49836.2	45504.1	160	94	49866.2	45506.4
68	49836.2	45504.1	160	95	49866.2	45506.4
69	49836.2	45504.1	160	96	49866.2	45506.4
70	49836.2	45504.1	160	97	49866.2	45506.4
71	49836.2	45504.1	160	98	49866.2	45506.4
72	49836.2	45504.1	160	99	49866.2	45506.4
73	49836.2	45504.1	160	100	49866.2	45506.4
74	49836.2	45504.1	160	101	49866.2	45506.4
75	49836.2	45504.1	160	102	49866.2	45506.4
76	49836.2	45504.1	160	103	49866.2	45506.4
77	49836.2	45504.1	160	104	49866.2	45506.4
78	49836.2	45504.1	160	105	49866.2	45506.4
79	49836.2	45504.1	160	106	49866.2	45506.4
80	49836.2	45504.1	160	107	49866.2	45506.4
81	49836.2	45504.1	160	108	49866.2	45506.4
82	49836.2	45504.1	160	109	49866.2	45506.4
83	49836.2	45504.1	160	110	49866.2	45506.4
84	49836.2	45504.1	160	111	49866.2	45506.4
85	49836.2	45504.1	160	112	49866.2	45506.4
86	49836.2	45504.1	160	113	49866.2	45506.4
87	49836.2	45504.1	160	114	49866.2	45506.4
88	49836.2	45504.1	160	115	49866.2	45506.4
89	49836.2	45504.1	160	116	49866.2	45506.4
90	49836.2	45504.1	160	117	49866.2	45506.4
91	49836.2	45504.1	160	118	49866.2	45506.4
92	49836.2	45504.1	160	119	49866.2	45506.4
93	49836.2	45504.1	160	120	49866.2	45506.4
94	49836.2	45504.1	160	121	49866.2	45506.4
95	49836.2	45504.1	160	122	49866.2	45506.4
96	49836.2	45504.1	160	123	49866.2	45506.4
97	49836.2	45504.1	160	124	49866.2	45506.4
98	49836.2	45504.1	160	125	49866.2	45506.4
99	49836.2	45504.1	160	126	49866.2	45506.4
100	49836.2	45504.1	160	127	49866.2	45506.4
101	49836.2	45504.1	160	128	49866.2	45506.4
102	49836.2	45504.1	160	129	49866.2	45506.4
103	49836.2	45504.1	160	130	49866.2	45506.4
104	49836.2	45504.1	160	131	49866.2	45506.4
105	49836.2	45504.1	160	132	49866.2	45506.4
106	49836.2	45504.1	160	133	49866.2	45506.4
107	49836.2	45504.1	160	134	49866.2	45506.4
108	49836.2	45504.1	160	135	49866.2	45506.4
109	49836.2	45504.1	160	136	49866.2	45506.4
110	49836.2	45504.1	160	137	49866.2	45506.4
111	49836.2	45504.1	160	138	49866.2	45506.4
112	49836.2	45504.1	160	139	49866.2	45506.4
113	49836.2	45504.1	160	140	49866.2	45506.4
114	49836.2	45504.1	160	141	49866.2	45506.4
115	49836.2	45504.1	160	142	49866.2	45506.4
116	49836.2	45504.1	160	143	49866.2	45506.4
117	49836.2	45504.1	160	144	49866.2	45506.4
118	49836.2	45504.1	160	145	49866.2	45506.4
119	49836.2	45504.1	160	146	49866.2	45506.4
120	49836.2	45504.1	160	147	49866.2	45506.4
121	49836.2	45504.1	160	148	49866.2	45506.4
122	49836.2	45504.1	160	149	49866.2	45506.4
123	49836.2	45504.1	160	150	49866.2	45506.4
124	49836.2	45504.1	160	151	49866.2	45506.4
125	49836.2	45504.1	160	152	49866.2	45506.4
126	49836.2	45504.1	160	153	49866.2	45506.4
127	49836.2	45504.1	160	154	49866.2	45506.4
128	49836.2	45504.1	160	155	49866.2	45506.4
129	49836.2	45504.1	160	156	49866.2	45506.4
130	49836.2	45504.1	160	157	49866.2	45506.4
131	49836.2	45504.1	160	158	49866.2	45506.4
132	49836.2	45504.1	160	159	49866.2	45506.4
133	49836.2	45504.1	160	160	49866.2	45506.4



DESLINDE DEL DOMINIO PUBLICO MARITIMO TERRESTRE

TERMINO MUNICIPAL
SES SALINES
O.M.de -29 DIC. 2006
O.M.de -23 JUL. 2007
PALMA DE MALLORCA -20 OCT. 2007
EL INGENIERO INSTRUCTOR

EXAMINADO Y CONFORME
EL JEFE DE LA DEMARCACION
DE COSTAS EN BALEARES

Fdo. : Fernando Garrido Pastor

ESCALA 1/1000	Nº EXPEDIENTE	HOJA Nº 3
RELACIONADO EXPE.	SU/REF.	Ref. Plano Situación
ASISTENCIA TÉCNICA	NU/REF.	MODIFICADO EN FECHAS
ESCALA GRÁFICA		

INFORMACION CARTOGRAFICA

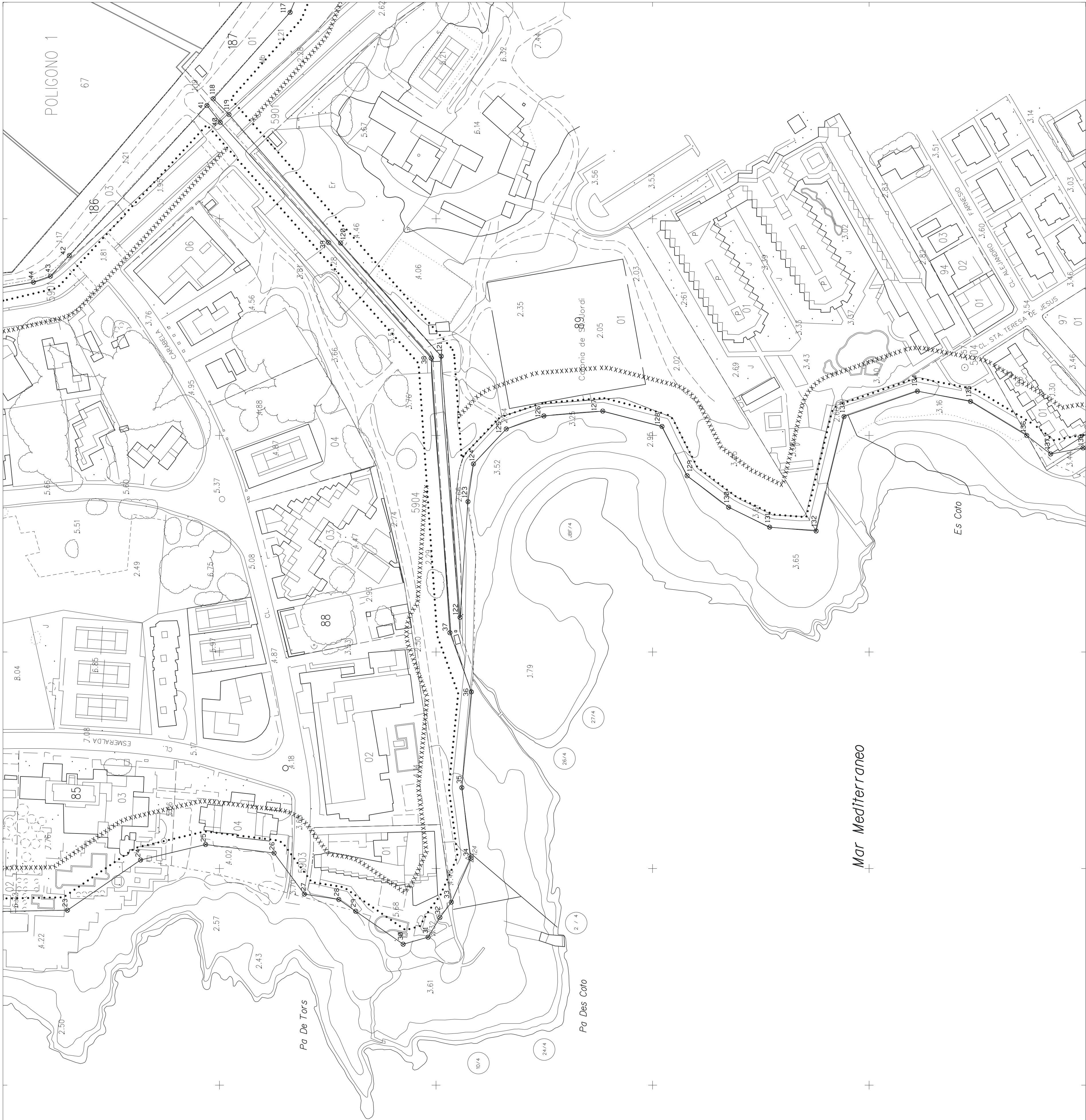
PROTECCION UTM ELIPSE INTERNACIONAL - HUSO
ALTITUDES REFERIDAS AL NIVEL DEL MAR EN ALICANTE.
COORDENADAS UTM EN LAS ESQUINAS DE LA HOJA.
VEULO FOTOGRAFICO REALIZADO EN JUNIO DE 1989
POR LA DIRECCION GENERAL DE COSTAS.
TRANSILUCCION PROPIA DE ESTE LEVANTAMIENTO
REFERIDA A LA RED GEODESICA NACIONAL.
APOYO DE COMPO REALIZADO EN 1994
POR TOPICAR PROYECTOS.
RESTITUCION Y DIBUJO REALIZADO EN 1994
POR TOPICAR PROYECTOS.

SIGNOS CONVENCIONALES PARTICULARES

—	LINEA DE AGUA	○	HTOS
○ — ○	LMITE DE DOMINIO DE LA ZONA DOMINIO PUBLICO	△	VERTICES RED GEOMESICA
○ — ○ — ○	LINEA DE RIBERA DE MAR	△	VERTICES REPLANTO
• • • • •	LMITE DE SERVIDUMBRE DE TRANSITO	23(24)	NUMERO DE CONCESION Y
XXXXXXXXXX	LMITE DE SERVIDUMBRE DE PROTECCION	— — — — —	LMITE ZONA URBANA - RUS
	LMITE DE LA ZONA ANTERIOR		

SICONCOE EL DOMINIO PUBLICO CON LA RIBERA DEL MAR, SE GRAFIA EL DOMINIO PUBLICO
SICONCOE EL DOMINIO PUBLICO CON LA Z.M.T. ANTERIOR A LA LEY DE C.22/88, SE GRAFIA EL DOMINIO PUBLICO
SICONCOE LA RIBERA DEL MAR CON LA Z.M.T. ANTERIOR A LA LEY DE C.22/88, SE GRAFIA LA RIBERA DE MAR

No. Vertice	VERTICES DE LA POLIGONAL DEL DESLINDE					
	X	Y	Z	X	Y	Z
23	449780.750	452629.229	117	449195.330	452763.370	
24	449802.150	452638.422	118	449191.330	452803.230	
25	449811.093	452636.400	119	449186.330	452837.580	
26	449819.182	452629.774	120	449181.330	452871.930	
27	449838.188	452760.774	121	449176.330	452907.580	
28	449850.111	452744.905	122	449171.330	452943.904	
29	449861.905	452730.652	123	449166.330	452980.150	
30	449875.000	452717.148	124	449161.330	453016.400	
31	449888.301	452703.652	125	449156.330	453052.700	
32	449901.602	452690.150	126	449151.330	453089.000	
33	449914.903	452676.500	127	449146.330	453125.300	
34	449928.204	452662.900	128	449141.330	453161.600	
35	449941.505	452649.400	129	449136.330	453197.900	
36	449954.806	452635.900	130	449131.330	453234.200	
37	449968.107	452622.400	131	449126.330	453270.500	
38	449981.408	452608.900	132	449121.330	453306.800	
39	449994.709	452595.400	133	449116.330	453343.100	
40	449998.500	452581.900	134	449111.330	453379.400	
41	449994.400	452568.400	135	449106.330	453415.700	
42	449990.300	452554.900	136	449101.330	453452.000	
43	449986.200	452541.400	137	449096.330	453488.300	
44	449982.100	452527.900	138	449091.330	453524.600	
45	449978.000	452514.400	139	449086.330	453560.900	
46	449973.900	452500.900	140	449081.330	453597.200	
47	449969.800	452487.400	141	449076.330	453633.500	
48	449965.700	452473.900	142	449071.330	453669.800	
49	449961.600	452460.400	143	449066.330	453706.100	
50	449957.500	452446.900	144	449061.330	453742.400	
51	449953.400	452433.400	145	449056.330	453778.700	
52	449949.300	452419.900	146	449051.330	453815.000	
53	449945.200	452406.400	147	449046.330	453851.300	
54	449941.100	452392.900	148	449041.330	453887.600	
55	449937.000	452379.400	149	449036.330	453923.900	
56	449932.900	452365.900	150	449031.330	453960.200	
57	449928.800	452352.400	151	449026.330	453996.500	
58	449924.700	452338.900	152	449021.330	454032.800	
59	449920.600	452325.400	153	449016.330	454069.100	
60	449916.500	452311.900	154	449011.330	454105.400	
61	449912.400	452298.400	155	449006.330	454141.700	
62	449908.300	452284.900	156	449001.330	454178.000	
63	449904.200	452271.400	157	448996.330	454214.300	
64	449900.100	452257.900	158	448991.330	454250.600	
65	449896.000	452244.400	159	448986.330	454286.900	




Mar Mediterraneo



DESLINDE DEL DOMINIO PUBLICO MARITIMO TERRESTRE

EXAMINADO Y CONFORME
EL JEFE DE LA DEMARCACION
DE COSTAS EN BALEARES

Fdo. : Fernando Garido Pastor		Fdo. : Carlos Jover Jaume	
ESCALA 1/1000	Nº EXPEDIENTE	HOJA Nº 4	
RELACIONADO EXPT.:	SUI/REF. NU/REF.	Ref. Plano Situación	
ASISTENCIA TÉCNICA	MODIFICADO EN FECHAS		
ESCALA GRÁFICA			

INFORMACION CARTOGRAFICA

PROYECCION UTM ALMPOSIDE INTERNACIONAL. - HUSO 18
ALTITUDES REFERIDAS AL NIVEL DEL MAR EN MCANTE.
COORDENADAS UTM EN LAS ESQUINAS DE LA HOJA.

VUELO FOTOGRAFICO REALIZADO EN JUNIO DE 1989
POR LA DIRECCION GENERAL DE COSTAS

TRANSILACION PRIMA DE ESTI LEVANTAMIENTO
REFERIDA A LA RED GEODESICA NACIONAL.

APUÑO DE CAMPO REALIZADO EN 1994
POR TOPICAP PROYECTOS.

RESTITUCION Y DIBUJO REALIZADO EN 1994
POR TOPICAP PROYECTOS.

GRAFICO DISTRIBUCION DE HOJAS

1	2				
3	4	5			
			6	7	8

SIGNOS CONVENCIONALES PARTICULARES

	LÍNEA DE AGUA		HITOS
	LÍMITE DE DISEÑO DE LA ZONA DOMINIO PÚBLICO		VERTICES RED GEODÉSICA
	LÍNEA DE RIEGO DE BARRERA DE MAR		VERTICES REPLANTO
	LÍMITE DE SERVIDUMBRE DE TRANSITO		NÚMERO DE CONCESIÓN Y MANEJO
	LÍMITE DE SERVIDUMBRE DE PROTECCIÓN		LÍMITE ZONA URBANA - RÚSTICA
	LÍMITE DE LA ZONA INTERIOR ALIA FCZ 22/1986		LÍMITE PARCELAS COLINDANTES

SICONCIDE EL DOMINIO PUBLICO CON LA RIBERA DEL MAR, SE GRAFIA EL DOMINIO PUBLICO

VERTICES DE LA POLIGONAL DEL DESLINDE

	Y	Z	X	Y	Z
No vertex	393		449446.330	432838.420	2.740
101	49895.458	432981.780			
102	498930.723	432660.450			
103	499166.280	432725.270			
104	499176.148	432925.720			
105	499668.280	432681.410			
106	499668.280	432758.700			
107	499606.850	432750.780			
108	498932.370	432750.780			
109	499025.770	432724.310			
110	49962.150	432724.310			
111	498952.770	432723.310			
112	499025.770	432723.310			
113	499351.670	432744.740			
114	498935.230	432755.380			
115	499025.770	432755.380			
116	499302.150	432764.460			