









ORDENACION

	ESPACIO LIBRE DE USO PUBLICO 1 1.479,60m²		VIALES. ACERAS 392,54m²		PEATONAL 14,96m²
	ESPACIO LIBRE DE USO PUBLICO 2 2.923,97m²		VIALES. APARCAMIENTOS 176,68m²		USO LUCRATIVO 3.959,80m²
			VIALES. 239,57m²		USO DOTACIONAL 187,48m²



EXPEDIENTE: 2358ED
PLANO Nº: E 02
ORDENACION Y RETRANQUEOS
e/1/500
2018/10/161127

FASE: ESTUDIO DE DETALLE DEL AA.5.2
SITUACION: S'ESTANYOL, CALA DE BOU, SANT JOSEP, IBIZA
PROMOTOR: JUAN BUFI ARABI
IBIZA, OCTUBRE 2018

JOSE TORRES TORRES
ARQUITECTO COLEGIADO Nº 12707/8


PEP
TORRES
ARQUITECTE

CAN TONI D'EN RAFAL,
SANT AGUSTI, IBIZA.

T. (+34) 971 340 911
M. INFO@PEPTORRES.STUDIO
WWW.PEPTORRES.STUDIO

LOS USOS FUTUROS A QUE SE DESTINE EL ESPACIO AFECTADO POR LA SERVIDUMBRE DE PROTECCION DE COSTAS DEBERA DE AJUSTARSE A LO DISPUESTO EN EL TITULO II DE LA LEY 22/1988, DE 28 DE JULIO, DE COSTAS Y CONCORDANTES CON SU REGLAMENTO GENERAL.