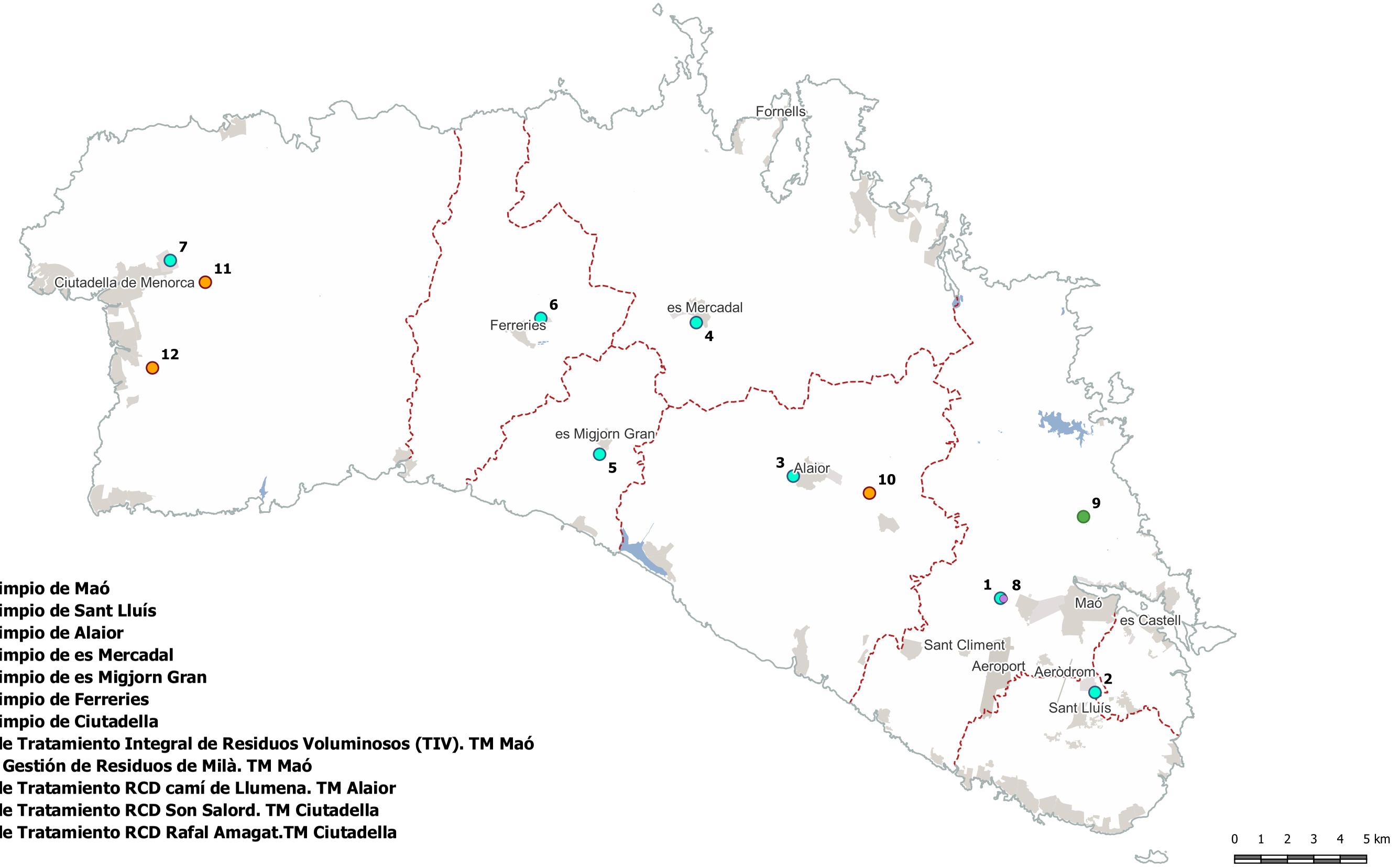

1 **Punto Limpio de Maó**
2 **Punto Limpio de Sant Lluís**
3 **Punto Limpio de Alaior**
4 **Punto Limpio de es Mercadal**
5 **Punto Limpio de es Migjorn Gran**
6 **Punto Limpio de Ferreries**
7 **Punto Limpio de Ciutadella**
8 **Planta de Tratamiento Integral de Residuos Voluminosos (TIV). TM Maó**
9 **Área de Gestión de Residuos de Milà. TM Maó**
10 **Planta de Tratamiento RCD camí de Llumena. TM Alaior**
11 **Planta de Tratamiento RCD Son Salord. TM Ciutadella**
12 **Planta de Tratamiento RCD Rafal Amagat.TM Ciutadella**

SITUACIÓN

- Punto limpio
- Planta de tratamiento integral de voluminosos
- Planta de tratamiento RCD
- Área de gestión de residuos de Milà

CONSELL INSULAR DE MENORCA

PLAN DIRECTOR SECTORIAL DE PREVENCIÓN Y GESTIÓN DE RESIDUOS NO PELIGROSOS DE MENORCA 2019-2025

Plano: **0- SITUACIÓN**

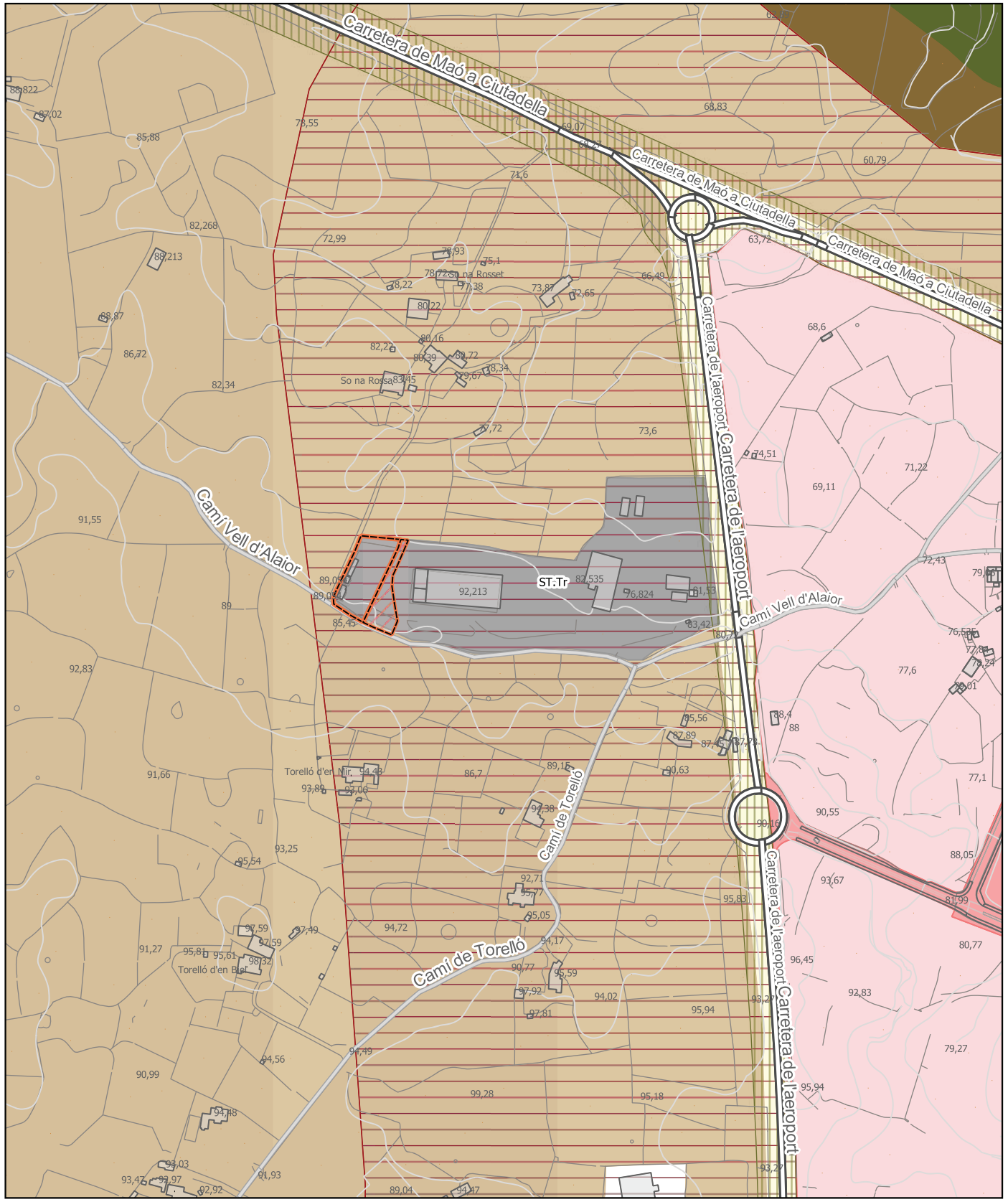

Escala : 5000

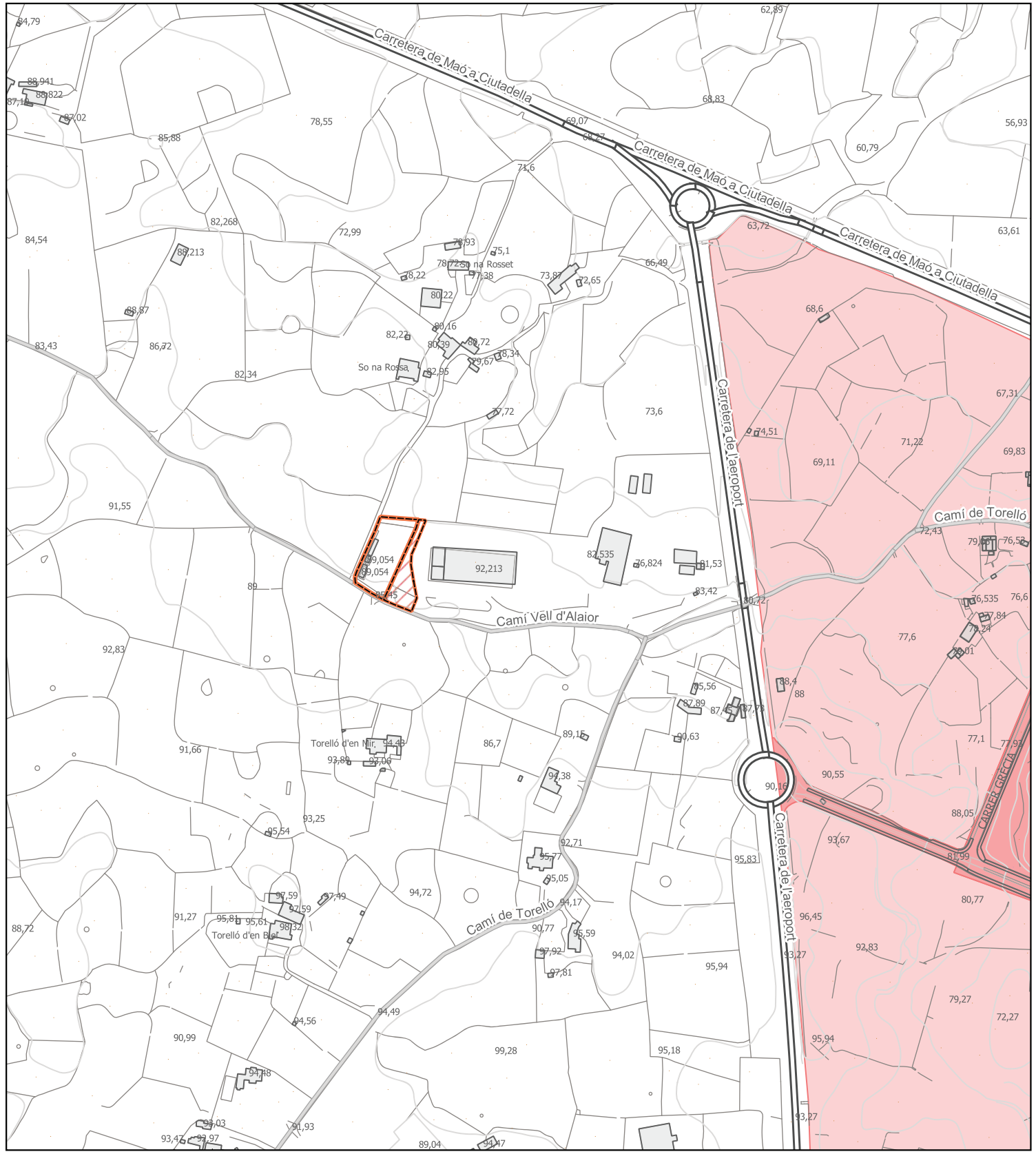

Escala : 5000

PLANO INFORMATIVO

- Punto limpio
- Ampliación punto limpio

Sistema de servicios técnicos

- Planta de tratamiento de residuos no peligrosos (ST.Tr)

Calificaciones

- Área de interés paisajístico (AIP)
- Área de interés agrario (AIA)
- Suelo rústico general
- Suelo urbano
- Suelo urbanizable
- Área de transición (AT)
- APT carreteras

PLANO NORMATIVO

CONSELL INSULAR DE MENORCA

PLAN DIRECTOR SECTORIAL DE PREVENCIÓN Y GESTIÓN DE RESIDUOS NO PELIGROSOS DE MENORCA 2019-2025

Plano: **1 - Punto Limpio de Maó**

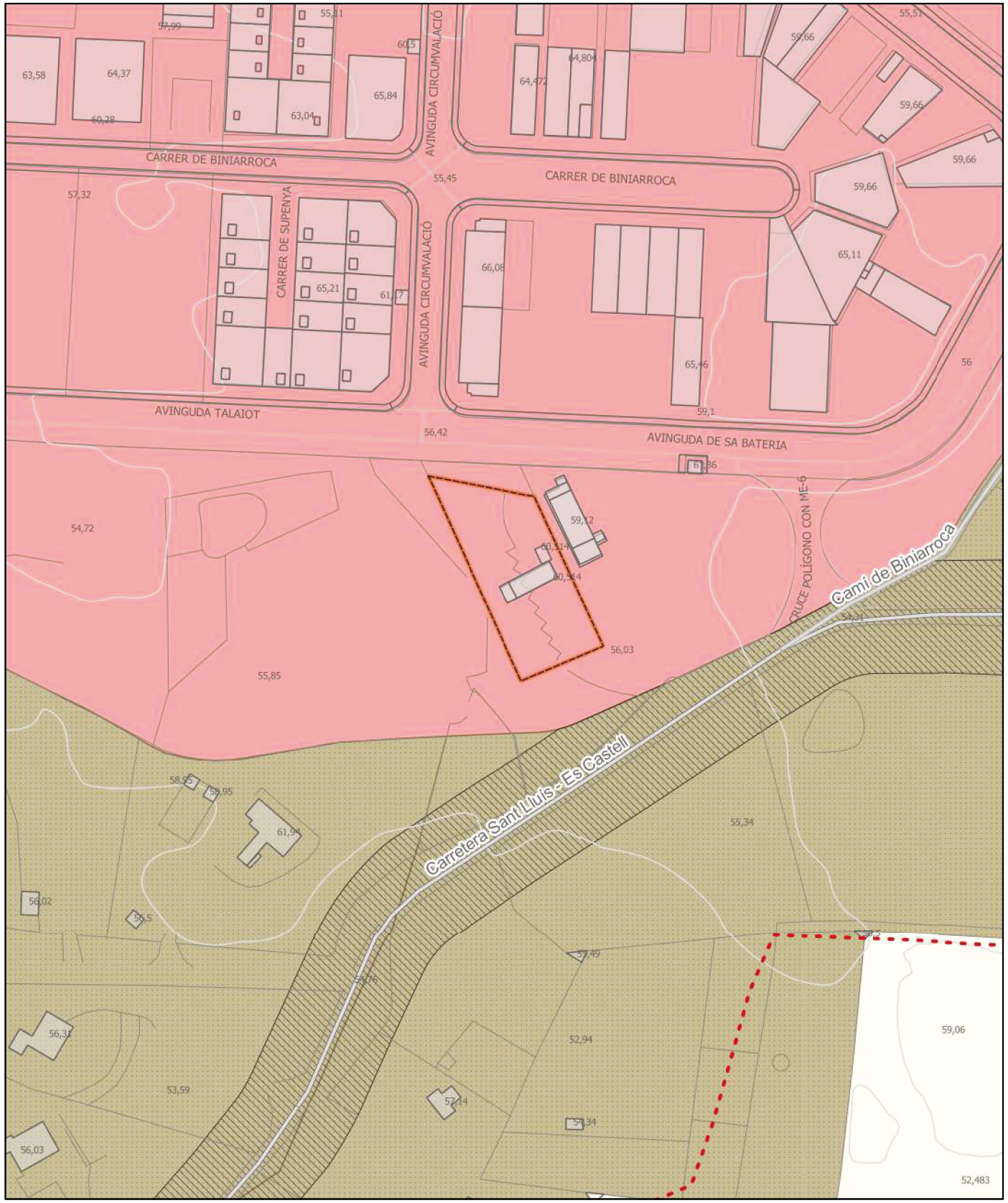

Escala : 2000

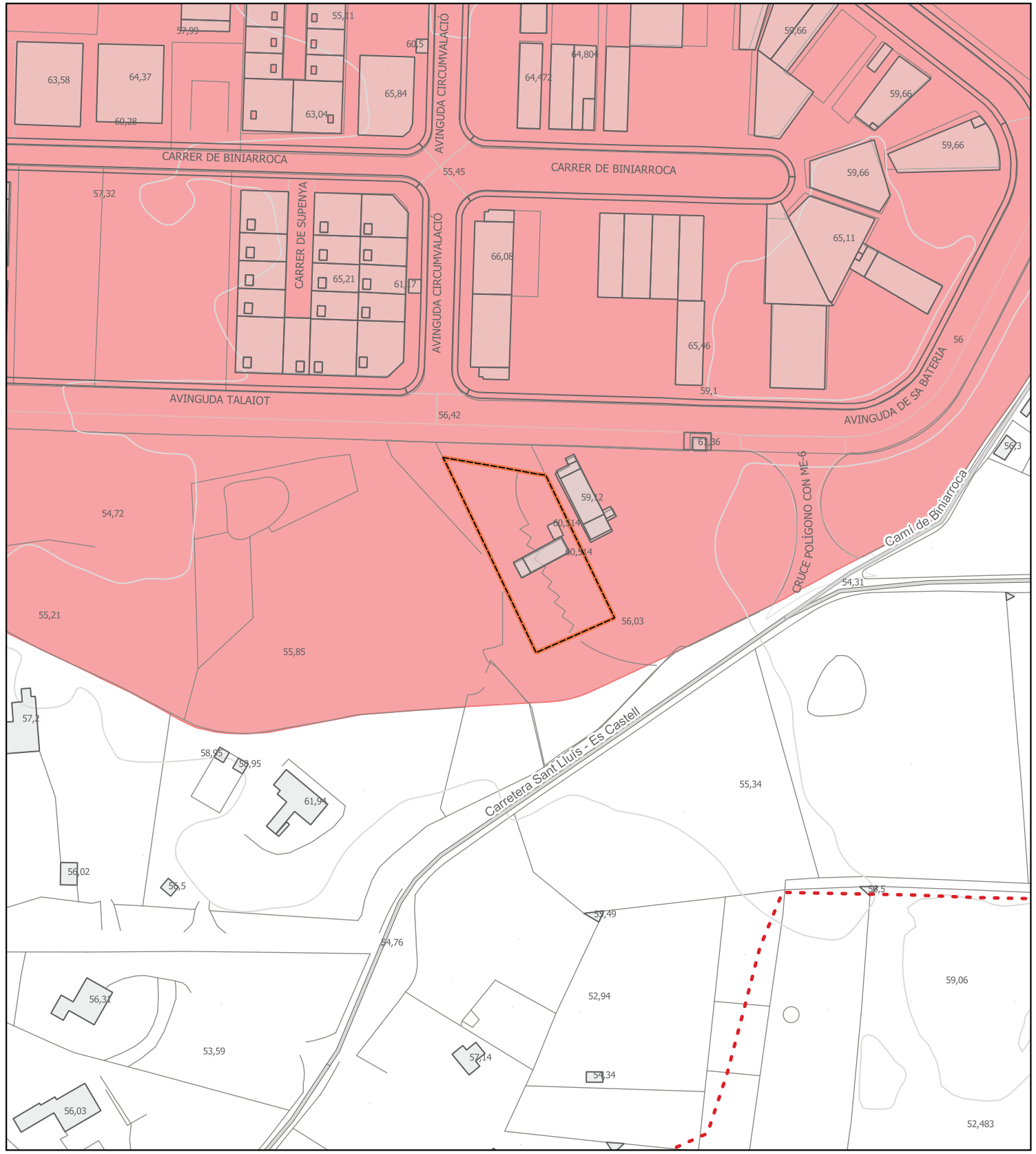

Escala : 2000

PLANO INFORMATIVO

Calificaciones

- Punto limpio
- Área de transición
- Área de interés agrario
- Suelo rústico general
- Suelo urbano
- APT Carreteras

PLANO NORMATIVO

CONSELL INSULAR DE MENORCA

PLAN DIRECTOR SECTORIAL DE PREVENCIÓN Y GESTIÓN DE RESIDUOS NO PELIGROSOS DE MENORCA 2019-2025

Plano: **2 - Punto Limpio de Sant Lluís**

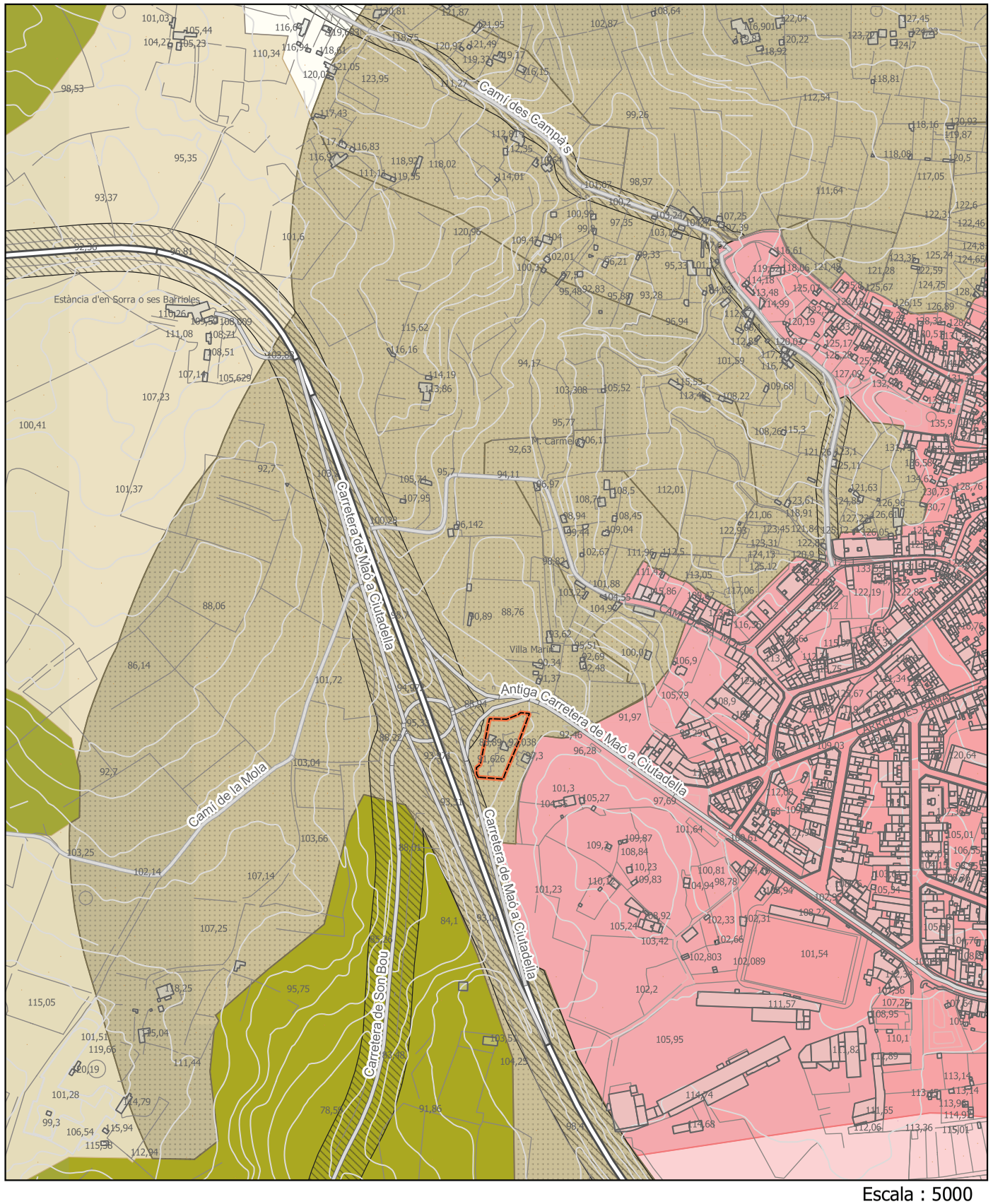

Escala : 5000

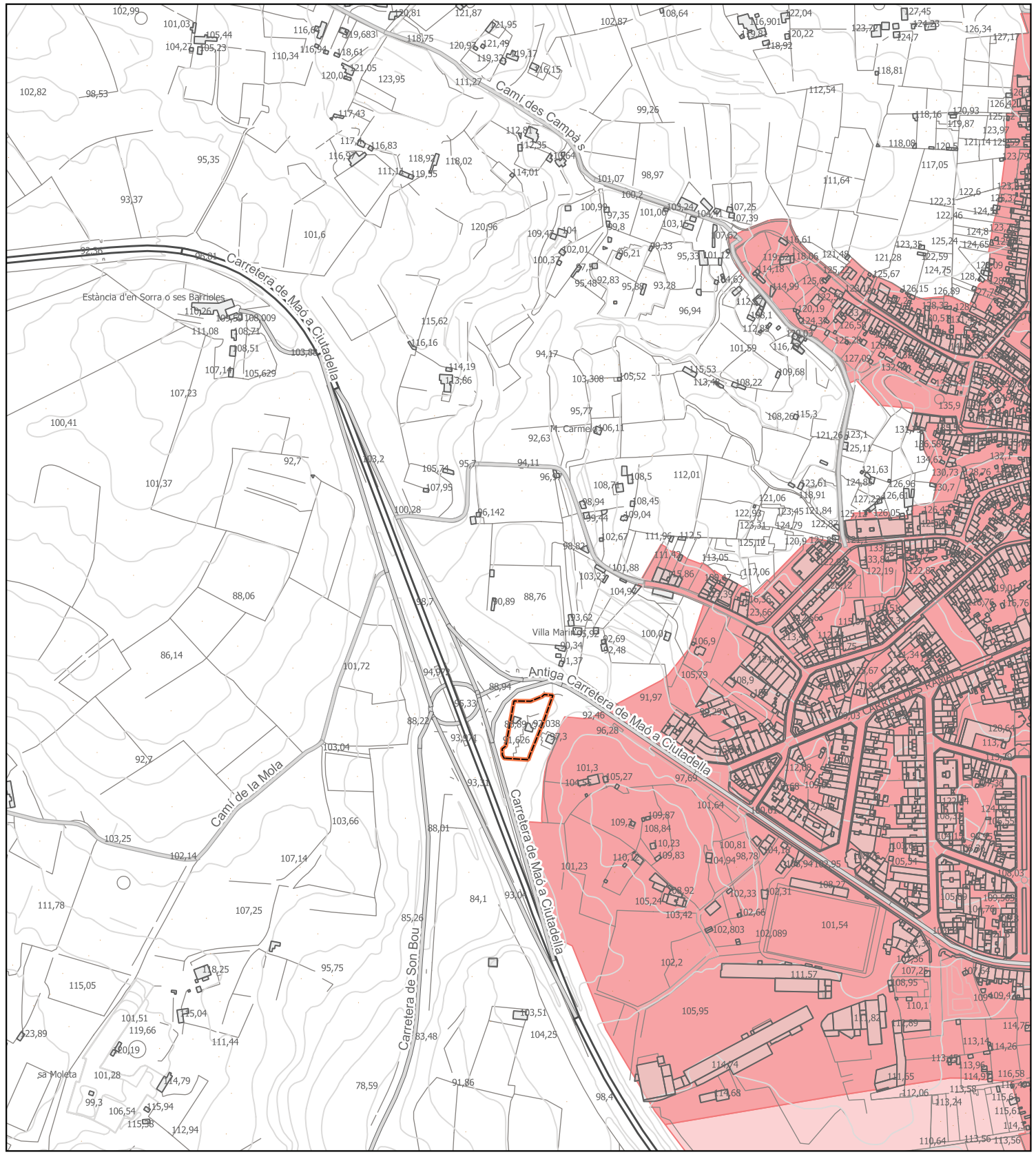

Escala : 5000

PLANO INFORMATIVO

Punto limpio

Calificaciones

- Suelo urbano
- Suelo urbanizable
- Suelo rústico general
- Nucleo rural
- Barranco
- Acebuche
- Área natural de especial interés (ANEI)
- Área natural de interés territorial (ANIT)
- Área de transición (AT)
- Área de interés agrario (AIA)
- APT carreteras

PLANO NORMATIVO

CONSELL INSULAR DE MENORCA

PLAN DIRECTOR SECTORIAL DE PREVENCIÓN Y GESTIÓN DE RESIDUOS NO PELIGROSOS DE MENORCA 2019-2025

Plano: **3 - Punto Limpio de Alaior**

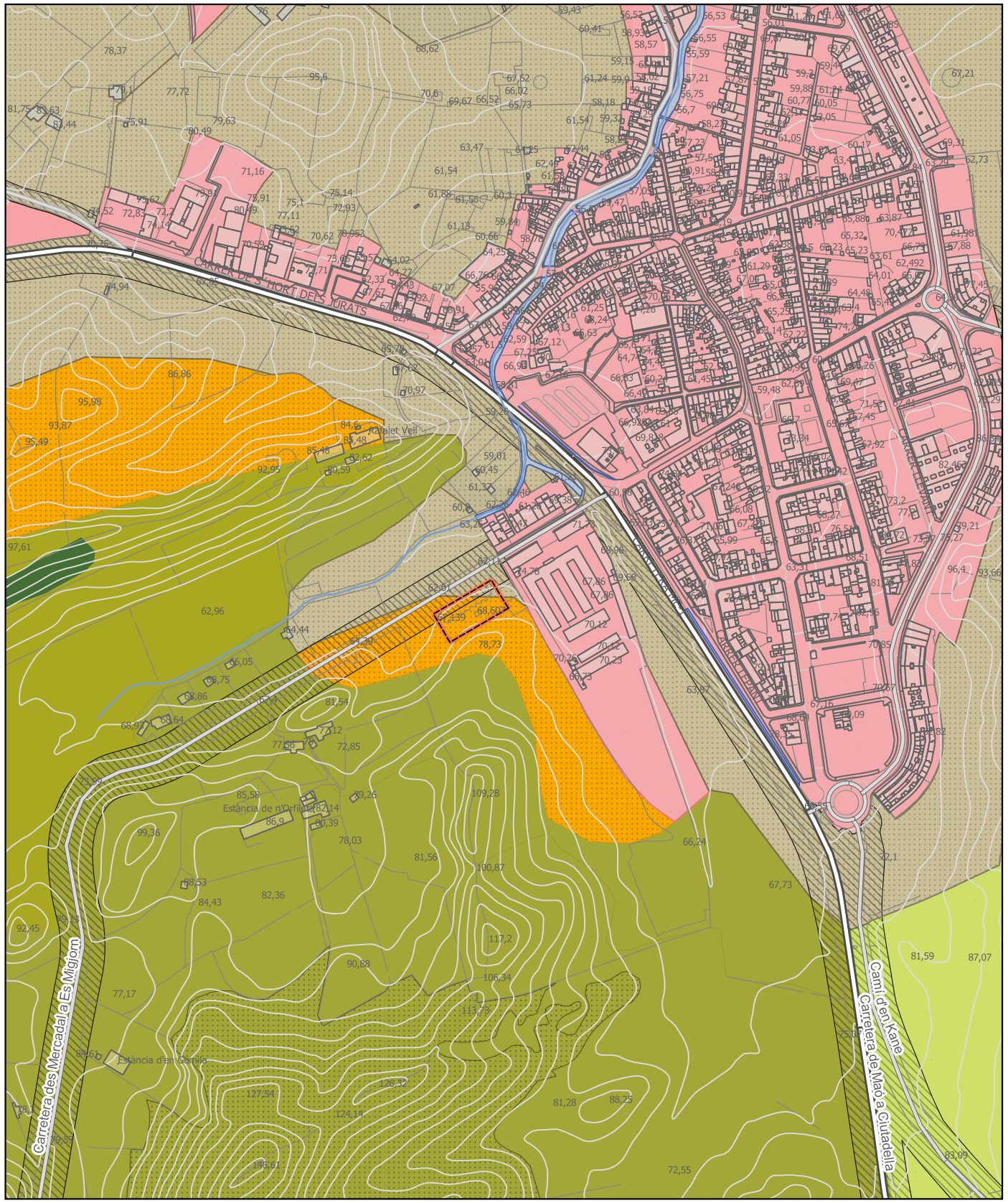

Escala : 5000

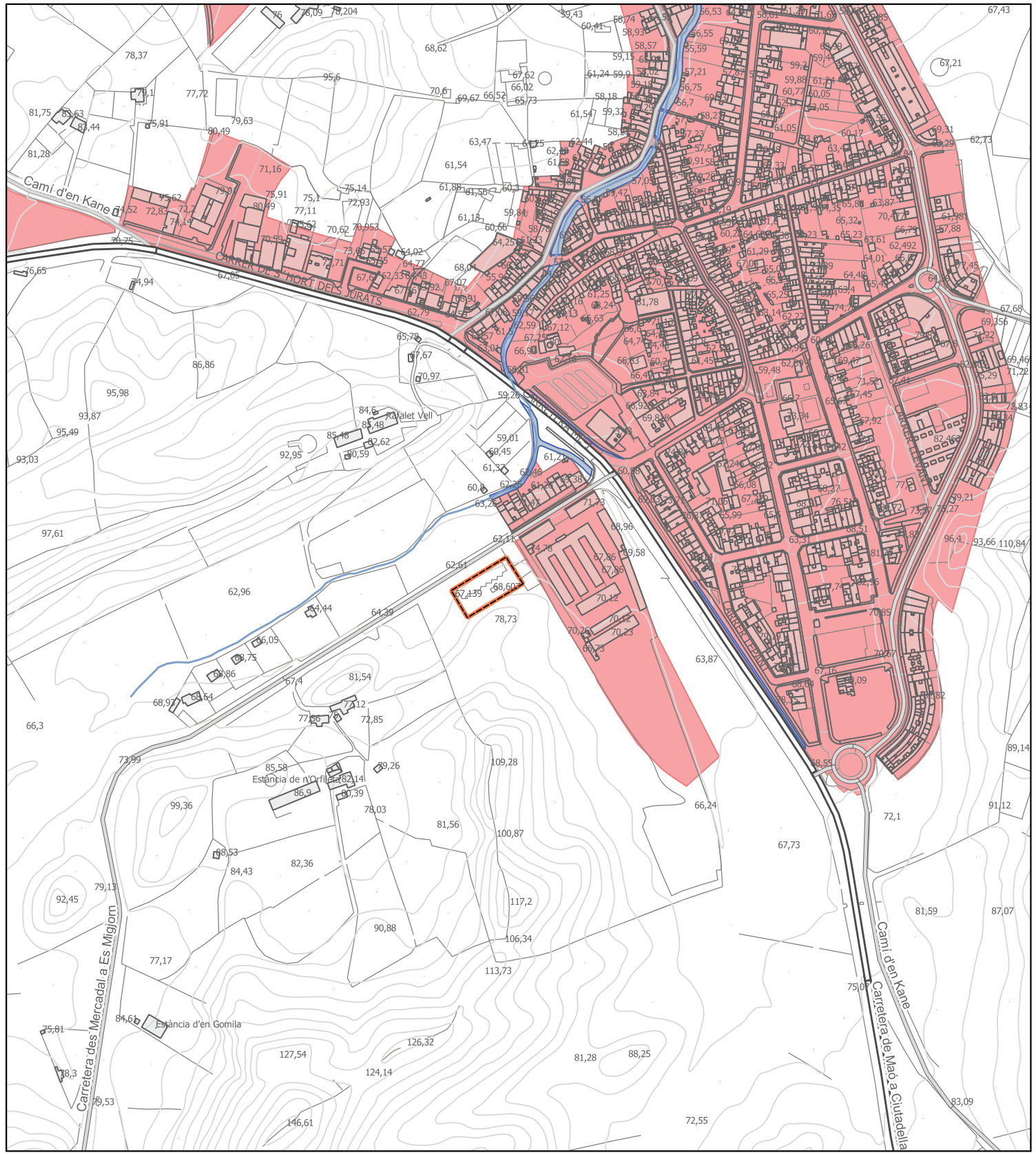

Escala : 5000

PLANO INFORMATIVO

- Punto limpio

Calificaciones

- Suelo urbano
- Encinar
- Acebuche
- Área natural de especial interés (ANEI)
- Área natural de interés territorial (ANIT)
- ANIT con valor ambientel de ANEI
- Área de interés paisajístico (AIP)
- Área de transición (AT)
- Área de interés agrario (AIA)
- APT carreteras

PLANO NORMATIVO

CONSELL INSULAR DE MENORCA

PLAN DIRECTOR SECTORIAL DE PREVENCIÓN Y GESTIÓN DE RESIDUOS NO PELIGROSOS DE MENORCA 2019-2025

Plano: **4 - Punto Limpio de es Mercadal**

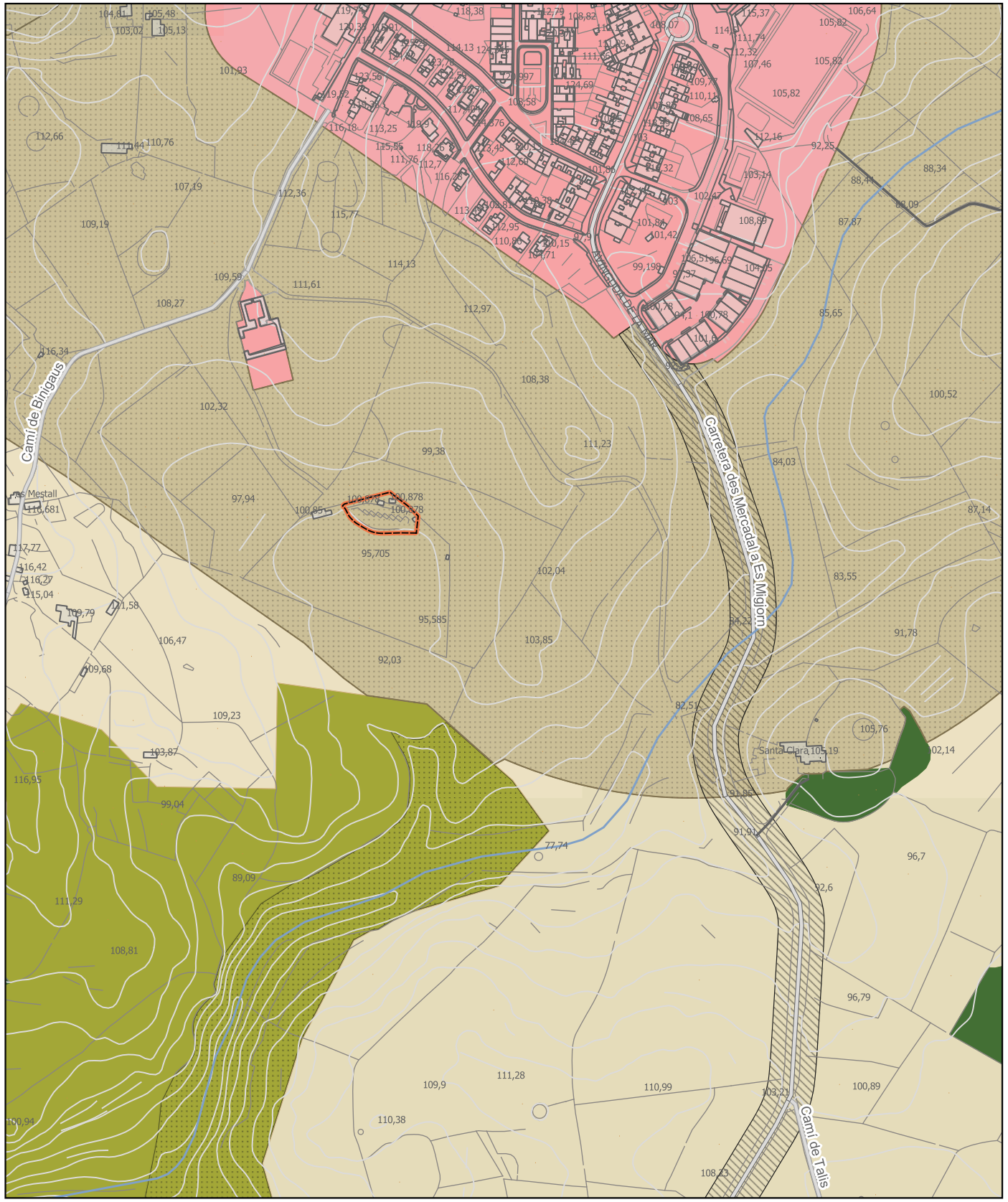

Escala : 5000

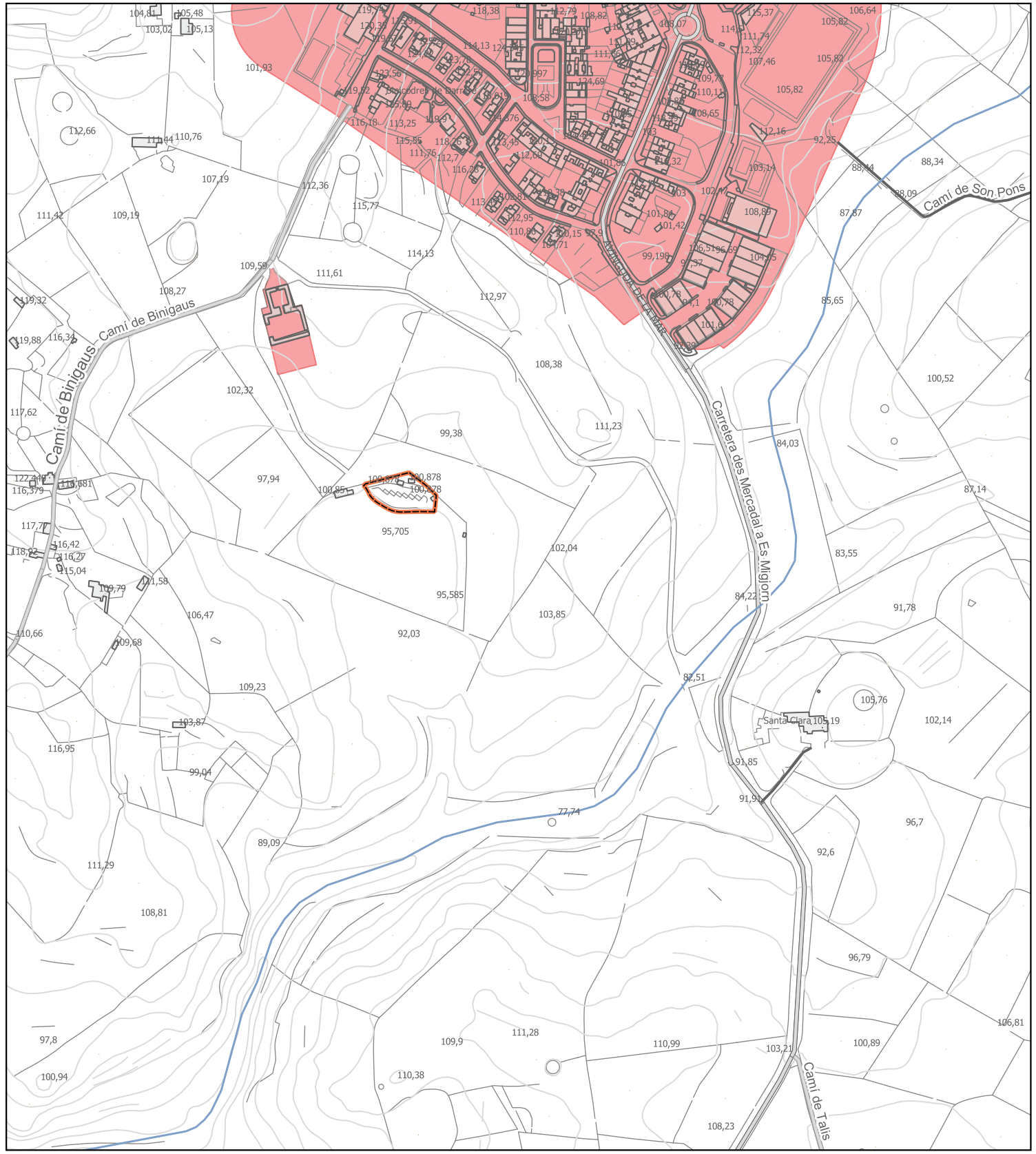

Escala : 5000

PLANO INFORMATIVO

Punto limpio

Calificaciones

- Suelo urbano
- Encinar
- Área natural de interés territorial (ANIT)
- ANIT con valor ambientel de ANEI
- Área de transición (AT)
- Área de interés agrario (AIA)
- APT carreteras

PLANO NORMATIVO

CONSELL INSULAR DE MENORCA

PLAN DIRECTOR SECTORIAL DE PREVENCIÓN Y GESTIÓN DE RESIDUOS NO PELIGROSOS DE MENORCA 2019-2025

Plano: **5 - Punto Limpio de es Migjorn Gran**



Escala : 2000



Escala : 2000

PLANO INFORMATIVO

Punto limpio

Calificaciones

- Suelo urbano
- Suelo urbanizable
- Instalación urbana punto limpio PSD Residuos (SGCI)
- Aparcamiento (AP)
- Equipamiento (EQ-4)
- Industrial (I-1)
- Intalación urbana (IS)

PLANO NORMATIVO

CONSELL INSULAR DE MENORCA

PLAN DIRECTOR SECTORIAL DE PREVENCIÓN Y GESTIÓN DE RESIDUOS NO PELIGROSOS DE MENORCA 2019-2025

Plano: **6 - Punto Limpio de Ferreries**

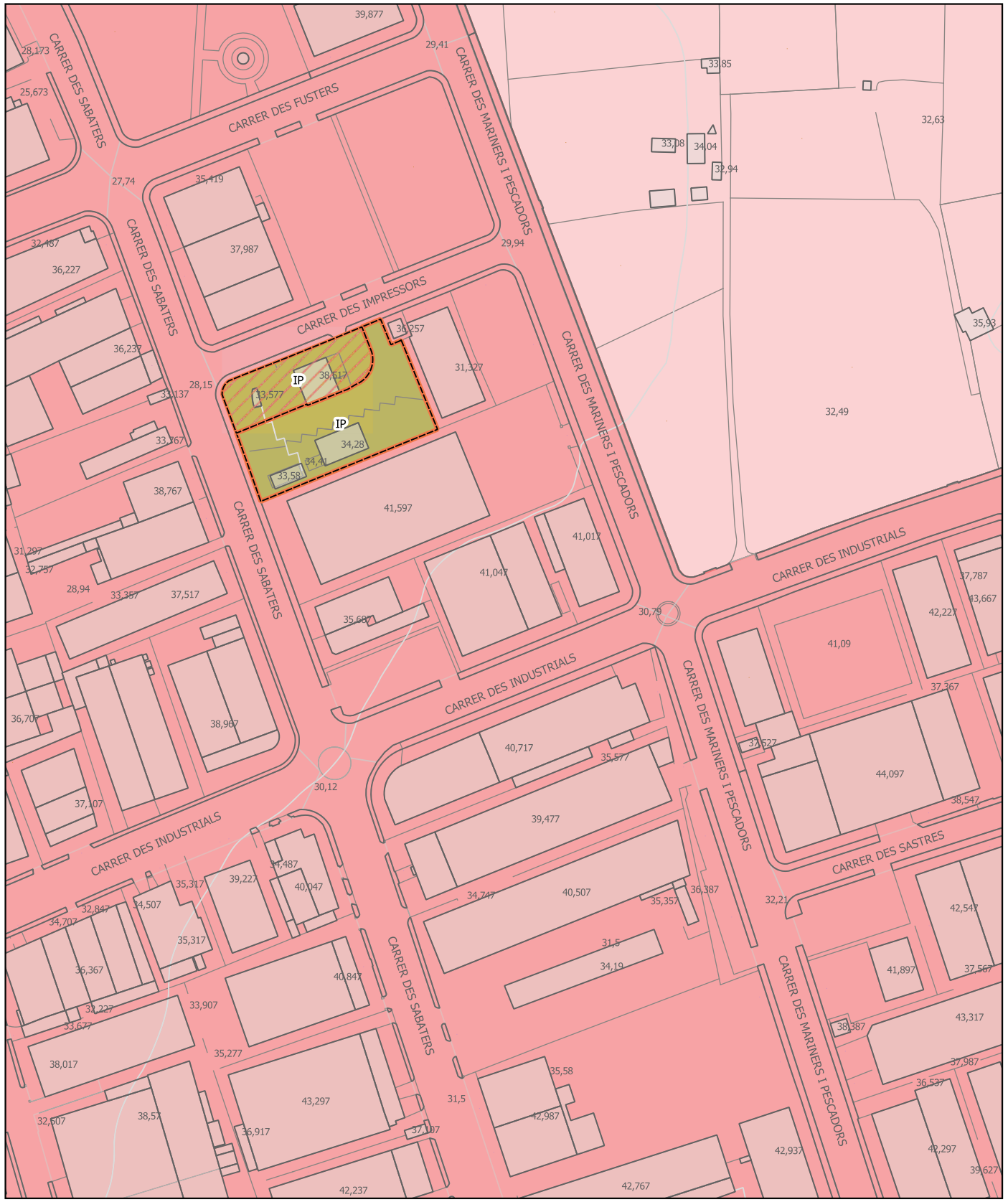

Escala : 2000

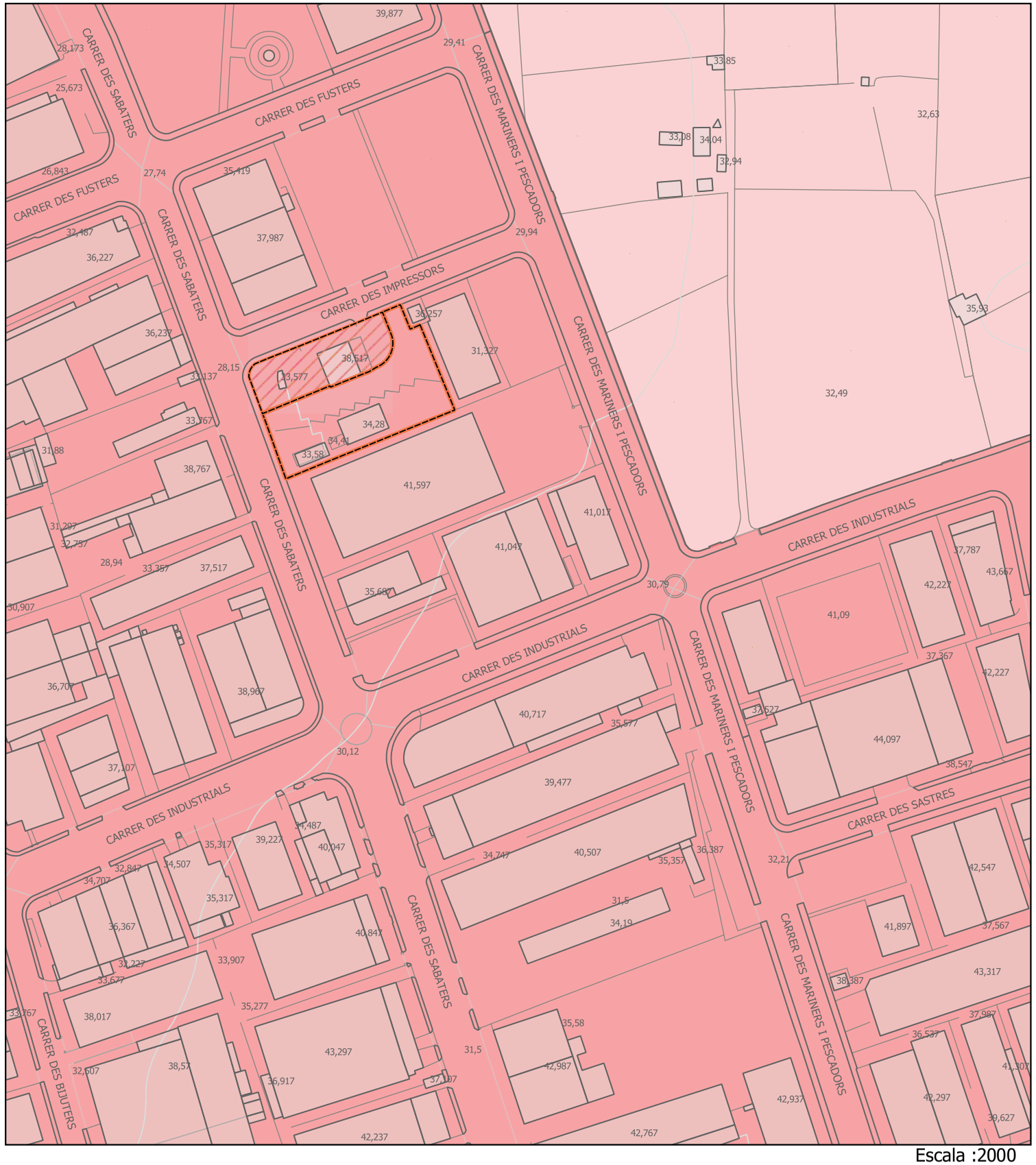

Escala :2000

PLANO INFORMATIVO

Punto limpio

Ampliación punto limpio

Calificaciones

Suelo urbano

Suelo urbanizable

Industrial privado - Polig. B-6 (IP)

PLANO NORMATIVO

CONSELL INSULAR DE MENORCA

PLAN DIRECTOR SECTORIAL DE PREVENCIÓN Y GESTIÓN DE RESIDUOS NO PELIGROSOS DE MENORCA 2019-2025

Plano: **7 - Punto Limpio de Ciutadella**

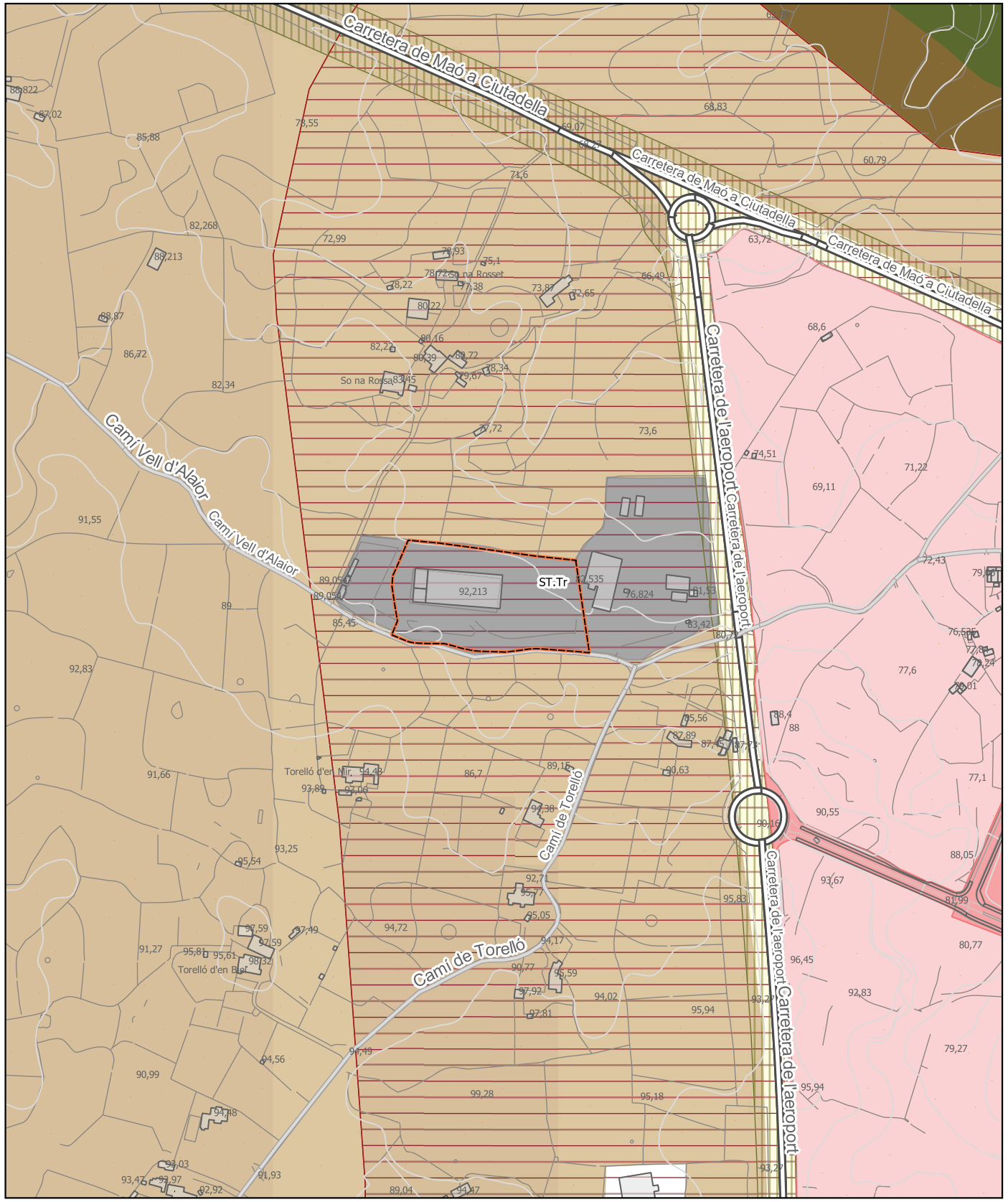

Escala : 5000

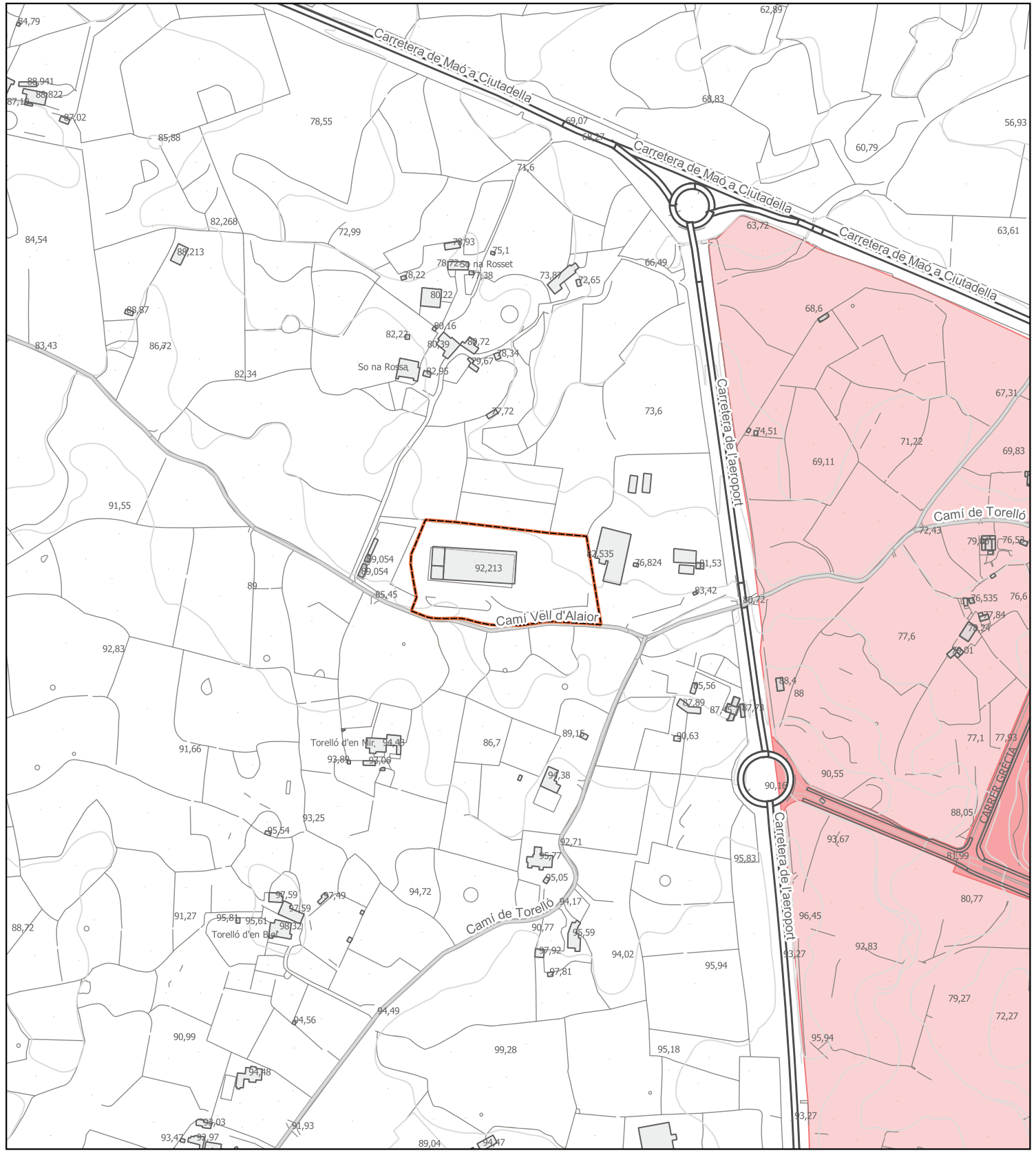

Escala : 5000

PLANO INFORMATIVO

- Planta TIV

Sistema de servicios técnicos

- Planta de tratamiento de residuos no peligrosos (ST.Tr)
- Suelo urbano
- Suelo urbanizable

Calificaciones

- Suelo rústico general
- Área de interés agrario(AIA)
- Área de interés paisajístico (AIP)
- Área de transición (AT)
- APT carreteras

PLANO NORMATIVO

CONSELL INSULAR DE MENORCA

PLAN DIRECTOR SECTORIAL DE PREVENCIÓN Y GESTIÓN DE RESIDUOS NO PELIGROSOS DE MENORCA 2019-2025

Plano: **8 - Planta de Tratamiento de Residuos Voluminosos. TM Maó**

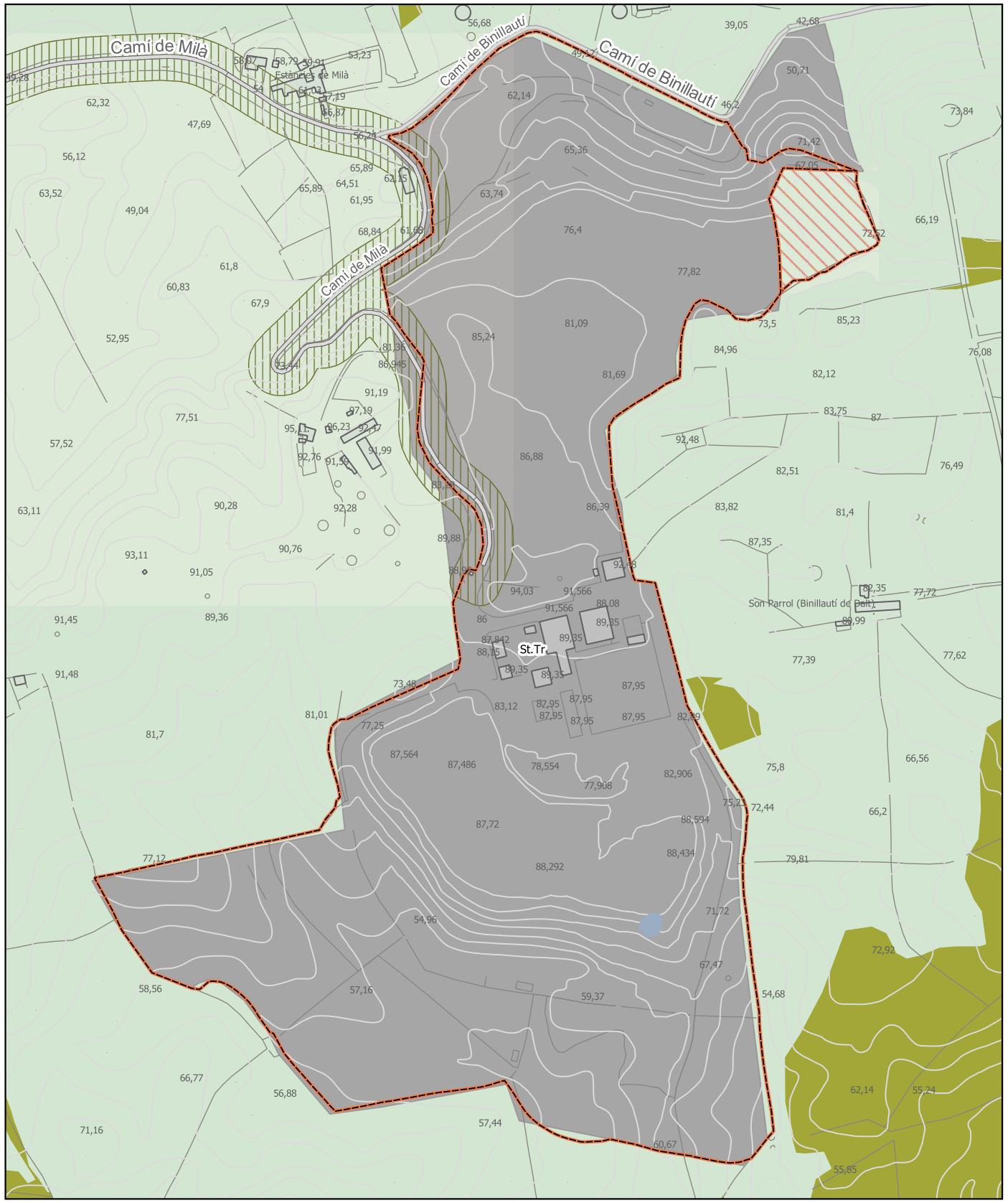

Escala : 5000

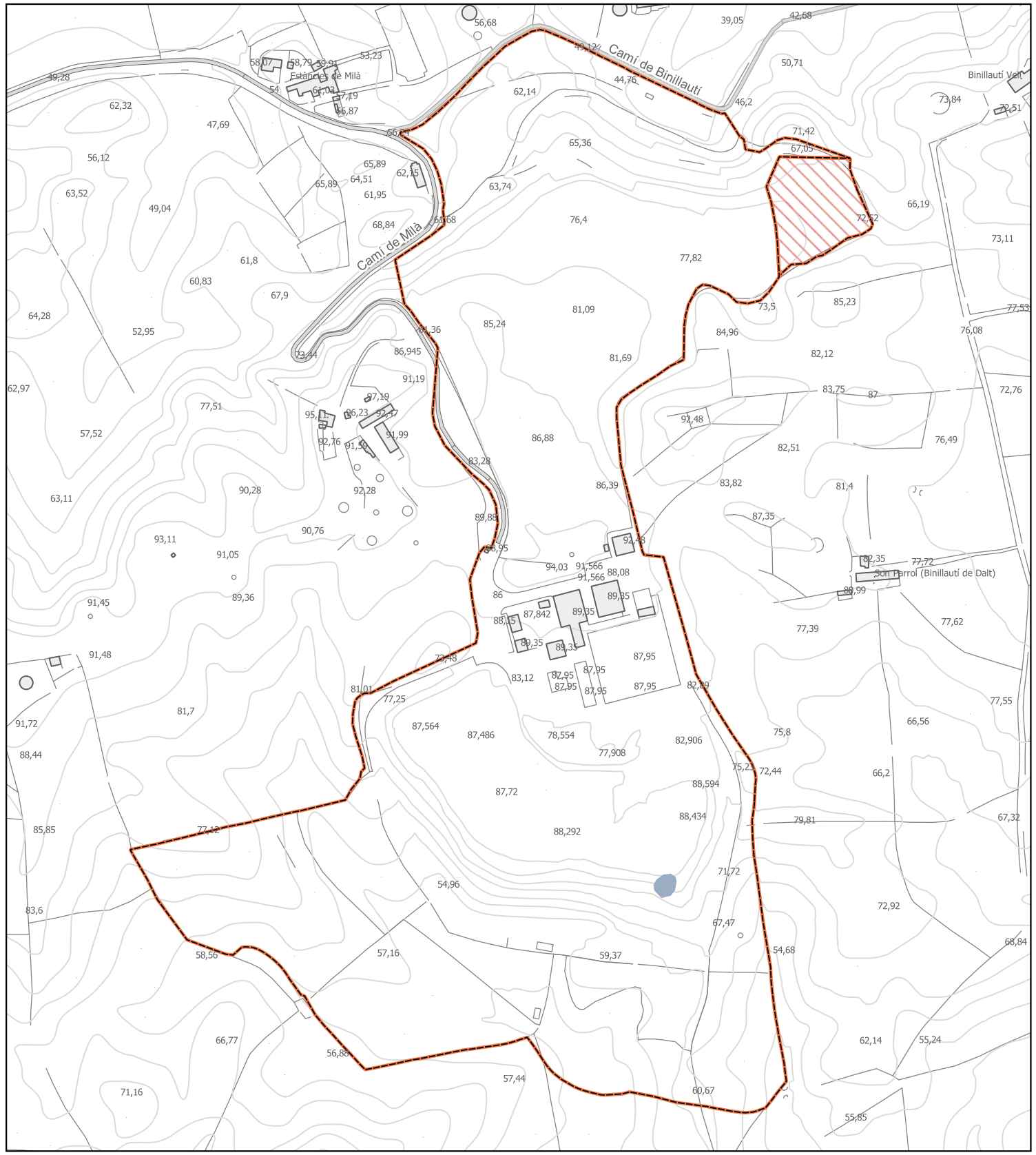

Escala : 5000

PLANO INFORMATIVO

Calificaciones

- Área de gestión de residuos de Milà
- Ampliación del área de gestión de residuos de Milà

Sistema de servicios técnicos

- Planta de tratamiento de residuos no peligrosos (ST.Tr)

- AANP-Encinar (AL)
- AANP-Acebuches (ULL)
- Área natural de especial interés (ANEI)

- APT carreteras

PLANO NORMATIVO

CONSELL INSULAR DE MENORCA

PLAN DIRECTOR SECTORIAL DE PREVENCIÓN Y GESTIÓN DE RESIDUOS NO PELIGROSOS DE MENORCA 2019-2025

Plano: **9 - Área de Gestión de Residuos de Milá. TM de Maó**

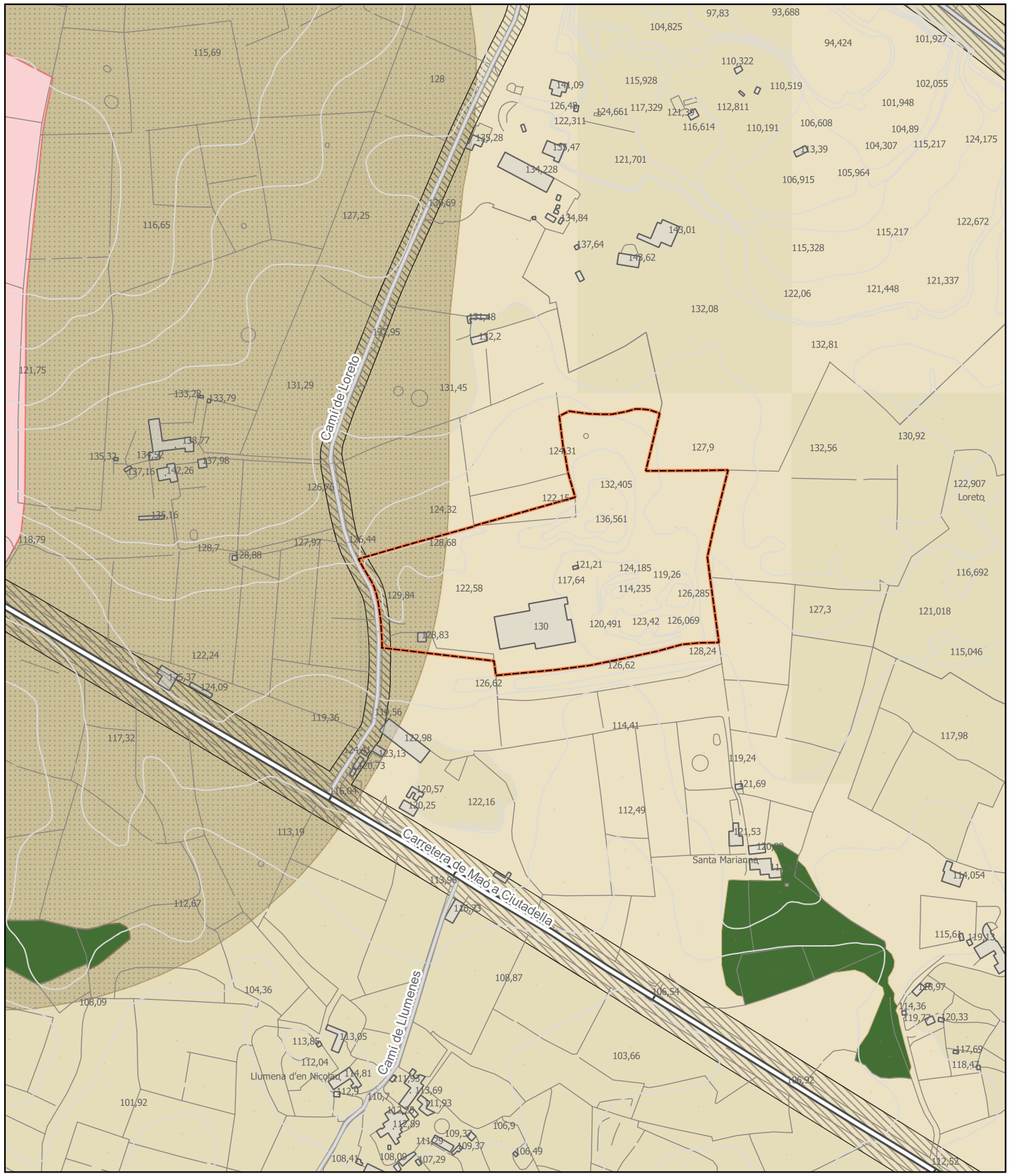

Escala : 5000

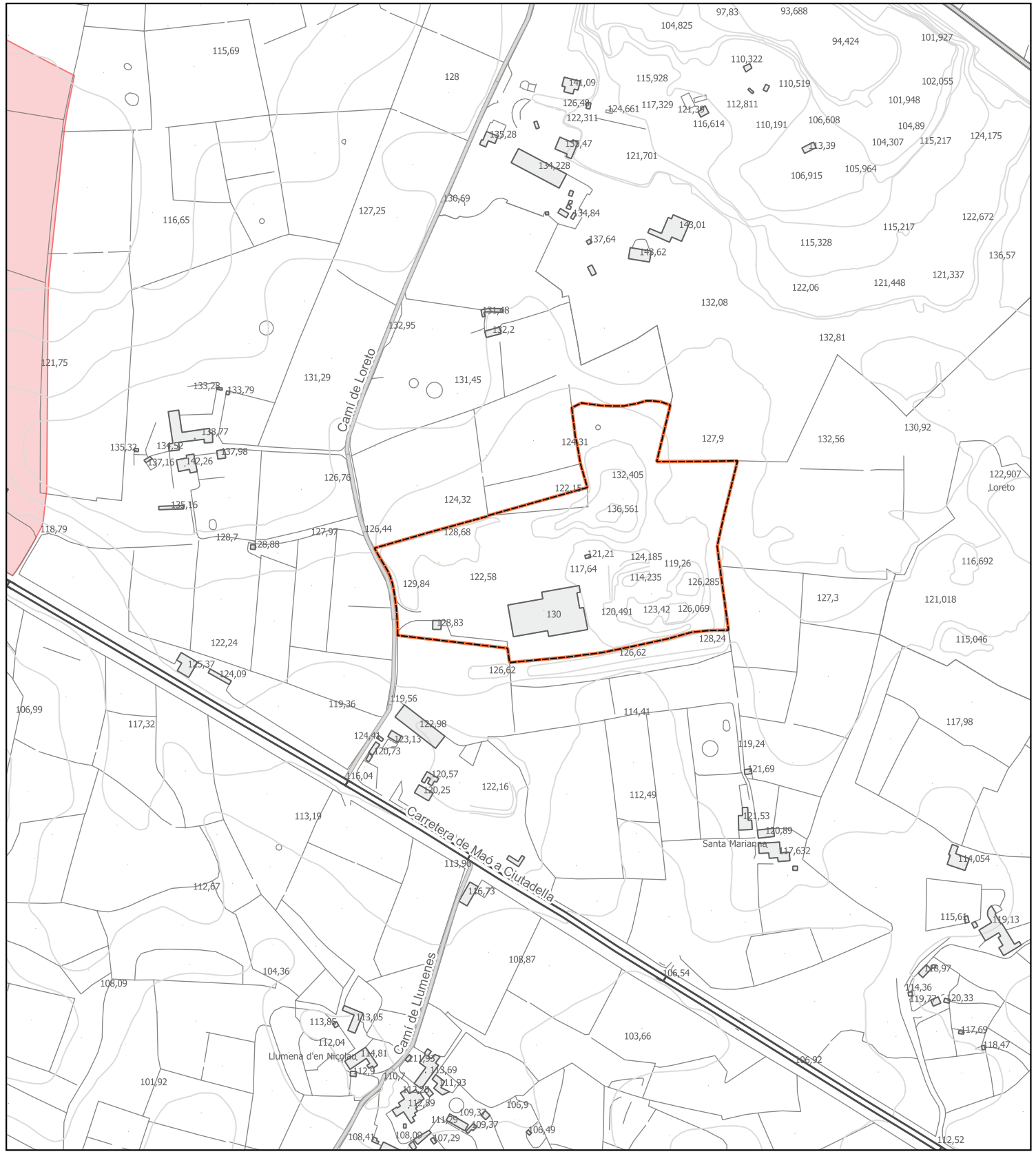

Escala : 5000

PLANO INFORMATIVO

Calificaciones

- Planta de tratamiento RCD
- Suelo urbanizable
- Nucleo rural
- Encinar
- Área de transición (AT)
- Área de interés agrario (AIA)
- APT carreteres

PLANO NORMATIVO

CONSELL INSULAR DE MENORCA

PLAN DIRECTOR SECTORIAL DE PREVENCIÓN Y GESTIÓN DE RESIDUOS NO PELIGROSOS DE MENORCA 2019-2025

Plano: **10 - Planta de Tratamiento RCD camí de Llumena. TM Alaior**

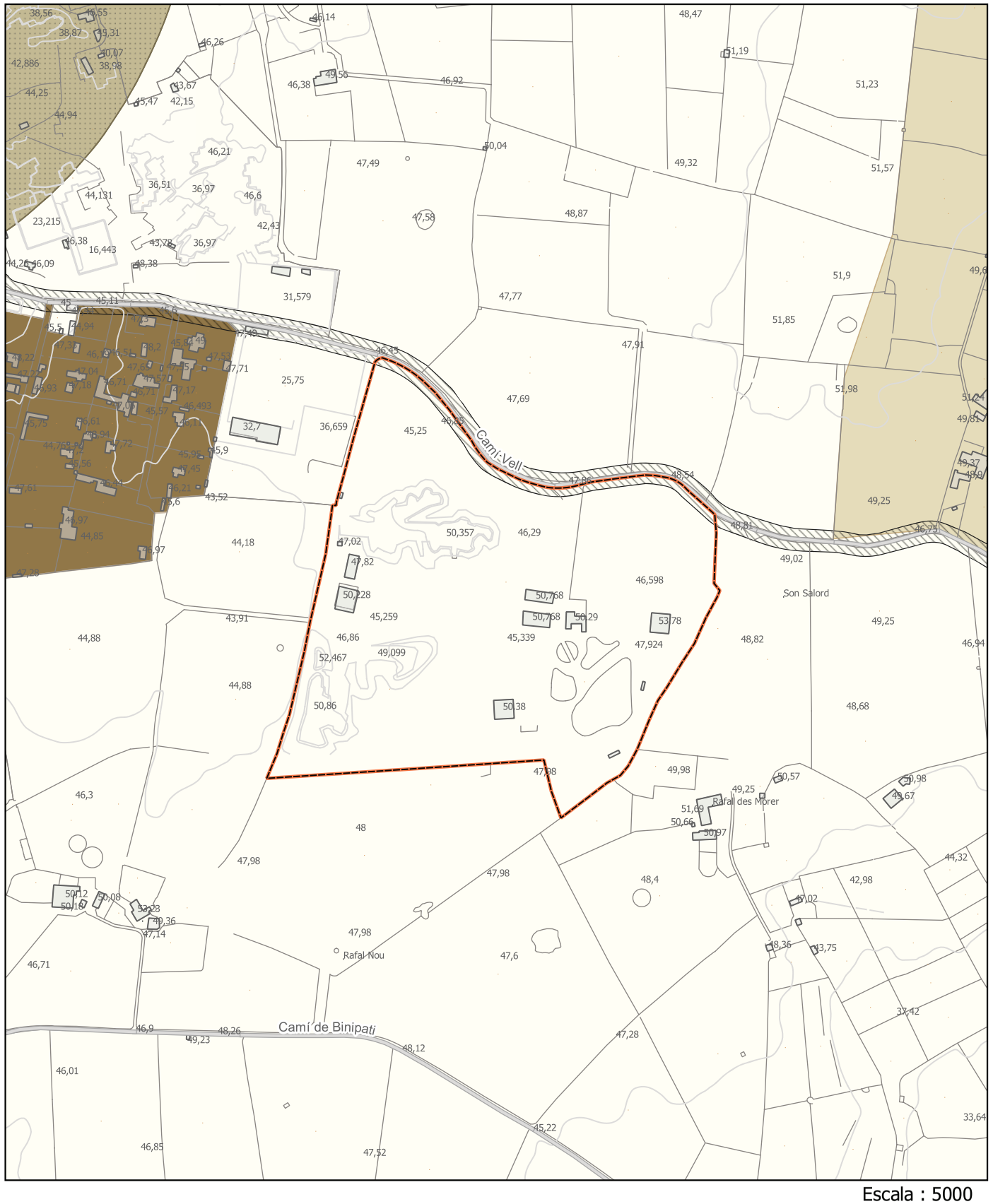

Escala : 5000

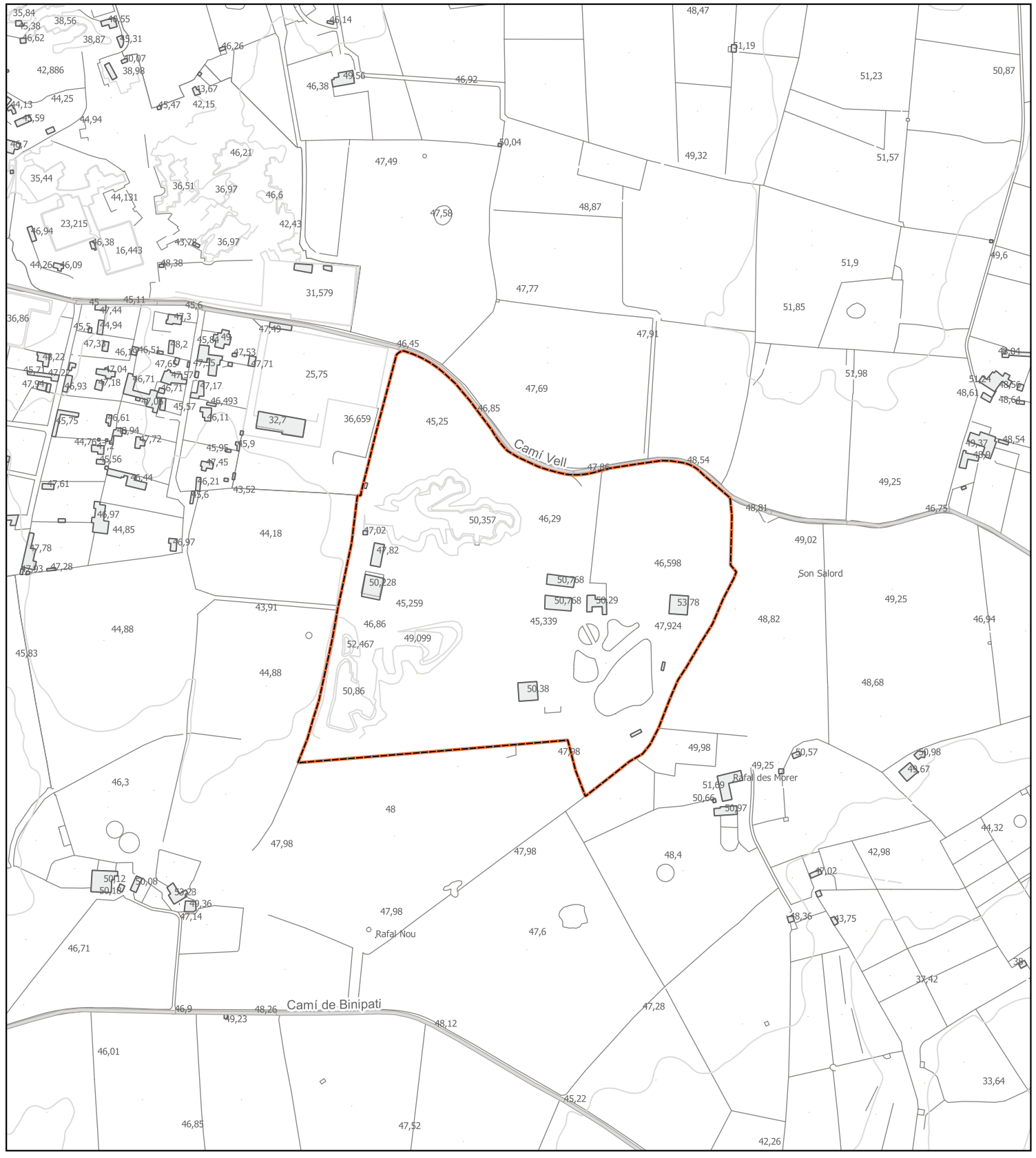

Escala :

PLANO INFORMATIVO

Calificaciones

- Planta de tratamiento RCD
- Suelo urbanizable
- Suelo rústico general
- Nucleo rural
- Área de transición (AT)
- Área de interés agrario (AIA)
- APT carreteras

PLANO NORMATIVO

CONSELL INSULAR DE MENORCA

PLAN DIRECTOR SECTORIAL DE PREVENCIÓN Y GESTIÓN DE RESIDUOS NO PELIGROSOS DE MENORCA 2019-2025

Plano: **11 - Planta de Tratamiento RCD Son Salord. TM Ciutadella**

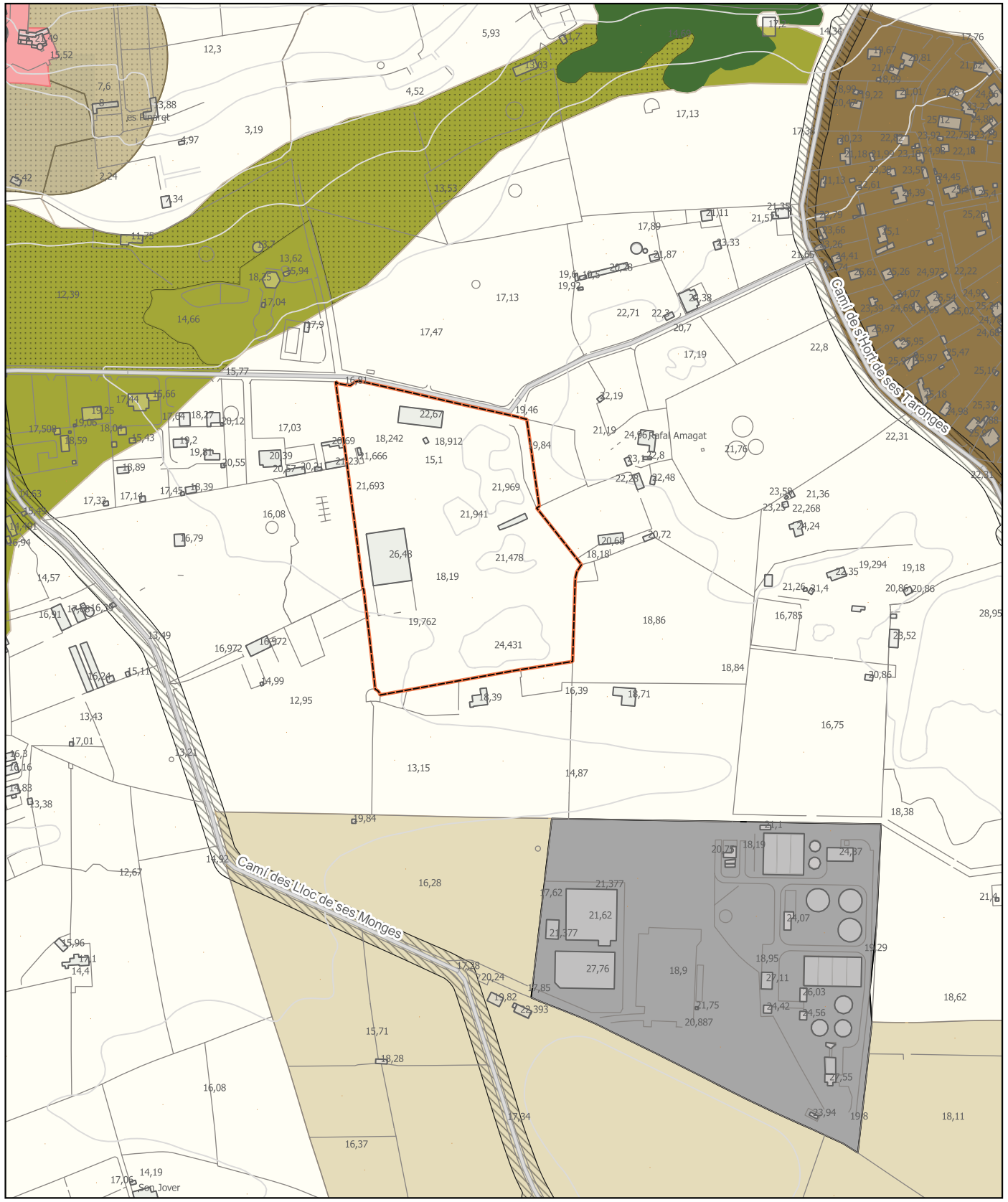

Escala : 5000

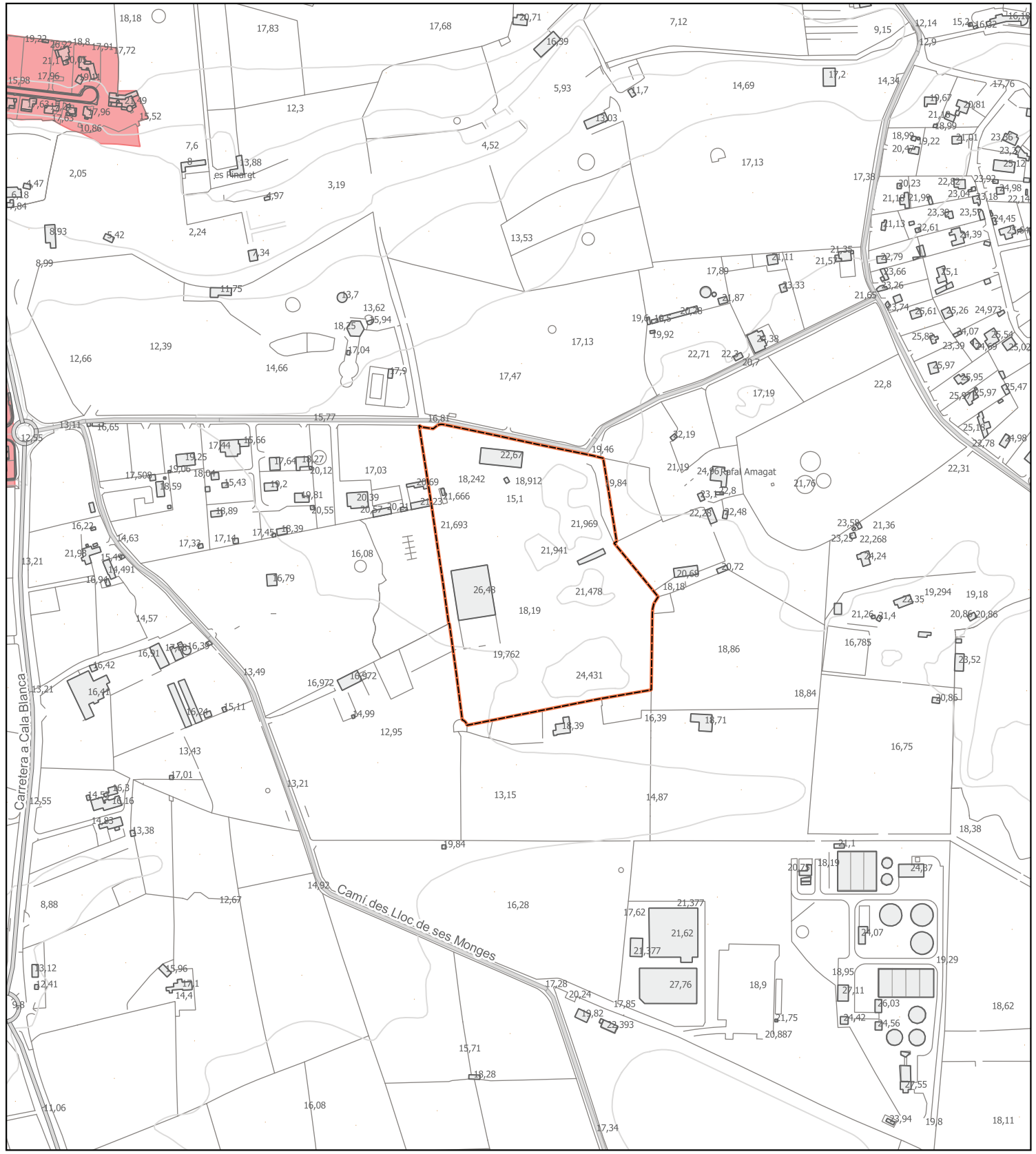

Escala : 5000

PLANO INFORMATIVO

Planta de tratamiento RCD

Suelo urbano
Suelo urbanizable
Suelo rústico general
Nucleo rural
Encinar

Calificaciones

Área natural de interés territorial (ANIT)
ANIT con valor ambientel de ANEI
Área de transición (AT)
Área de interés agrario (AIA)
APT carreteras

PLANO NORMATIVO

CONSELL INSULAR DE MENORCA

PLAN DIRECTOR SECTORIAL DE PREVENCIÓN Y GESTIÓN DE RESIDUOS NO PELIGROSOS DE MENORCA 2019-2025

Plano: **12 - Planta de Tratamiento RCD Rafal Amagat. TM Ciutadella**

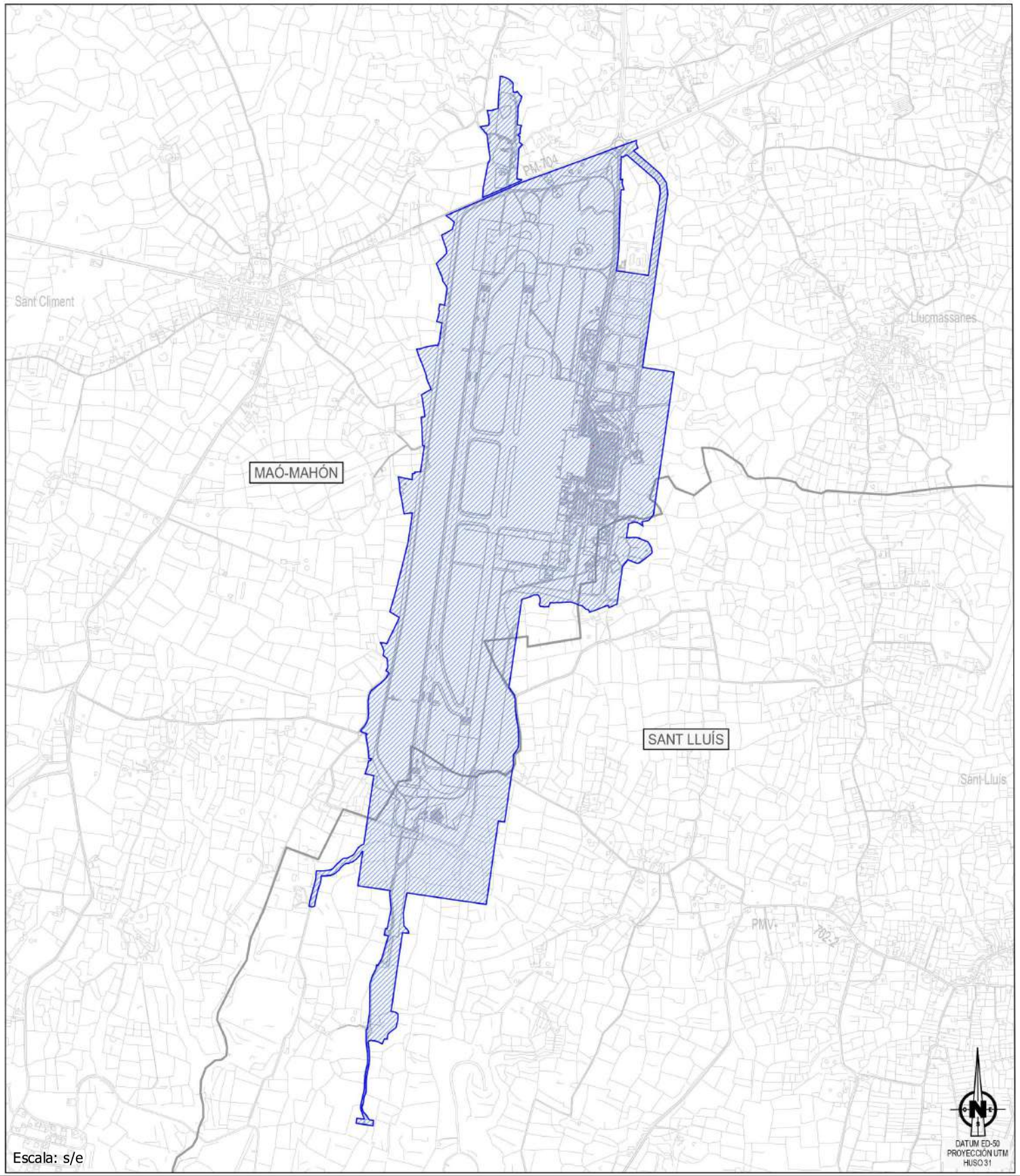

VISTA GENERAL Escala: s/e

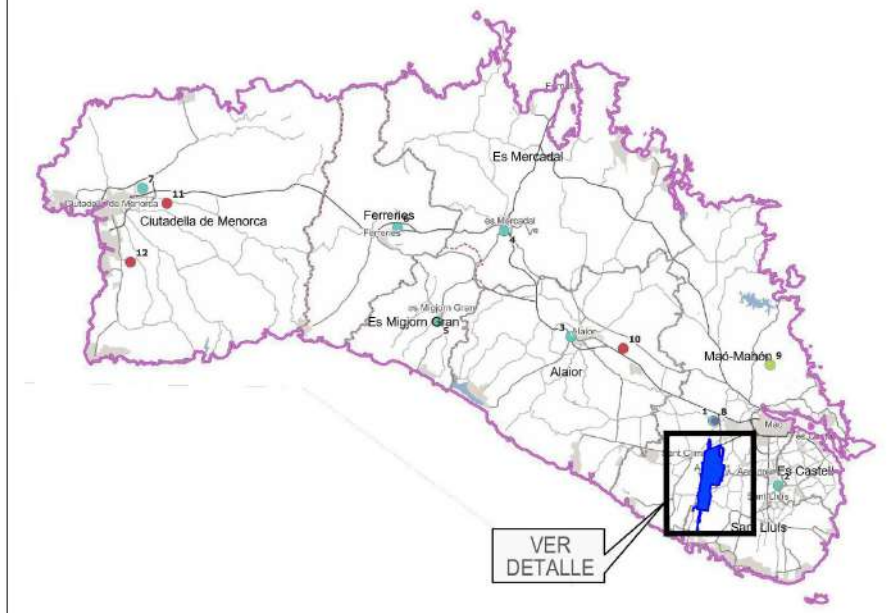

1 Punto Limpio de Maó
2 Punto Limpio de Sant Lluís
3 Punto Limpio de Alaior
4 Punto Limpio de es Mercadal
5 Punto Limpio de es Migjorn Gran
6 Punto Limpio de Ferreries
7 Punto Limpio de Ciutadella
8 Planta de Tratamiento Integral de Residuos Voluminosos (TIV). TM Maó
9 Área de Gestión de Residuos de Milà. TM Maó
10 Planta de Tratamiento RCD camí de Llumena. TM Alaior
11 Planta de Tratamiento RCD Son Salord. TM Ciutadella
12 Planta de Tratamiento RCD Rafal Amagat.TM Ciutadella

LEYENDA

- ZONA DE SERVICIO AEROPORTUARIO
- ÁMBITO DE ESTUDIO: ISLA DE MENORCA
- LÍMITE DE TÉRMINOS MUNICIPALES

CONSELL INSULAR DE MENORCA

PLAN DIRECTOR SECTORIAL DE PREVENCIÓN Y GESTIÓN DE RESIDUOS NO PELIGROSOS DE MENORCA 2019-2025

Plano: **13- ZONA DE SERVICIO AEROPORTUARIO**

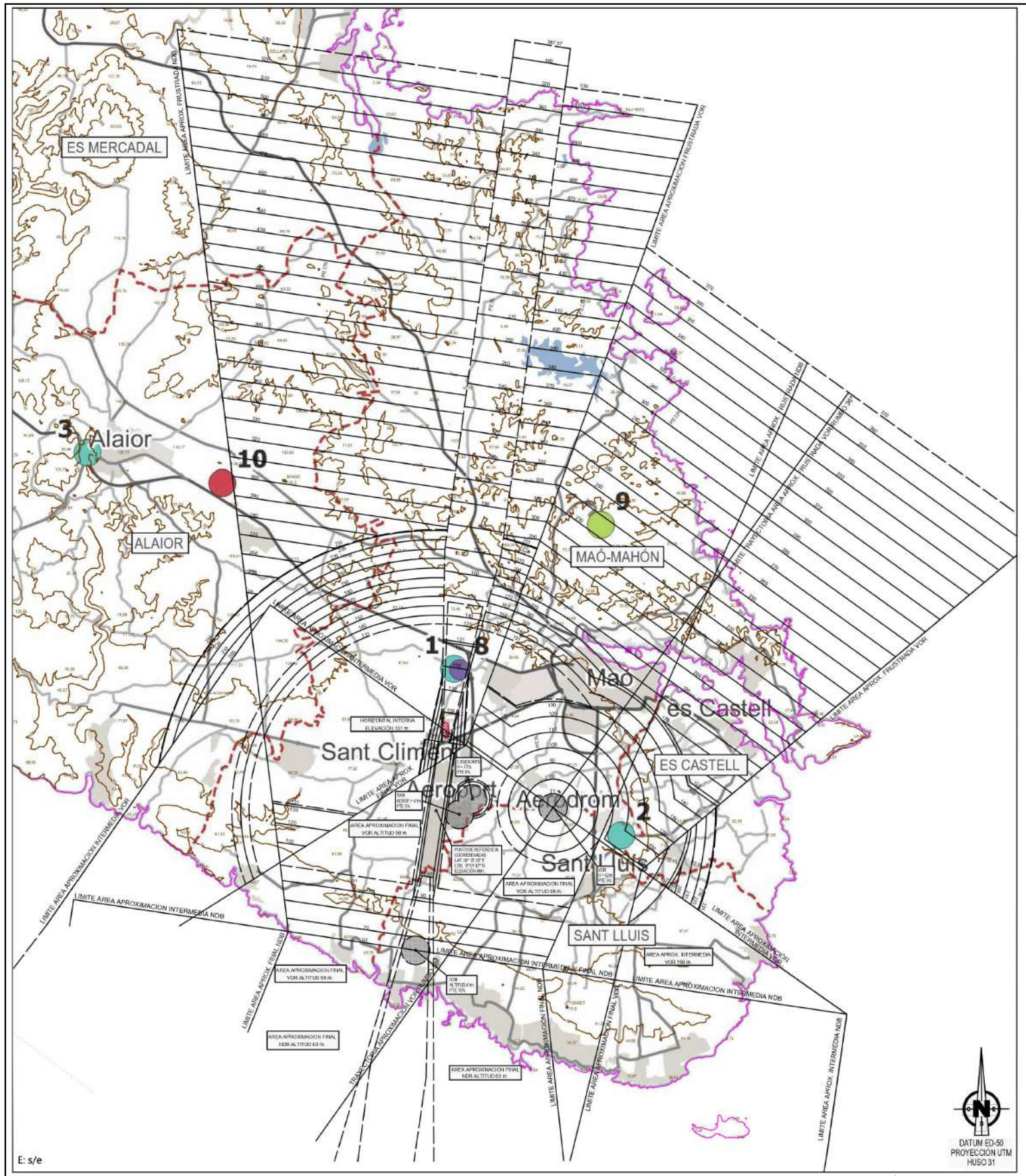

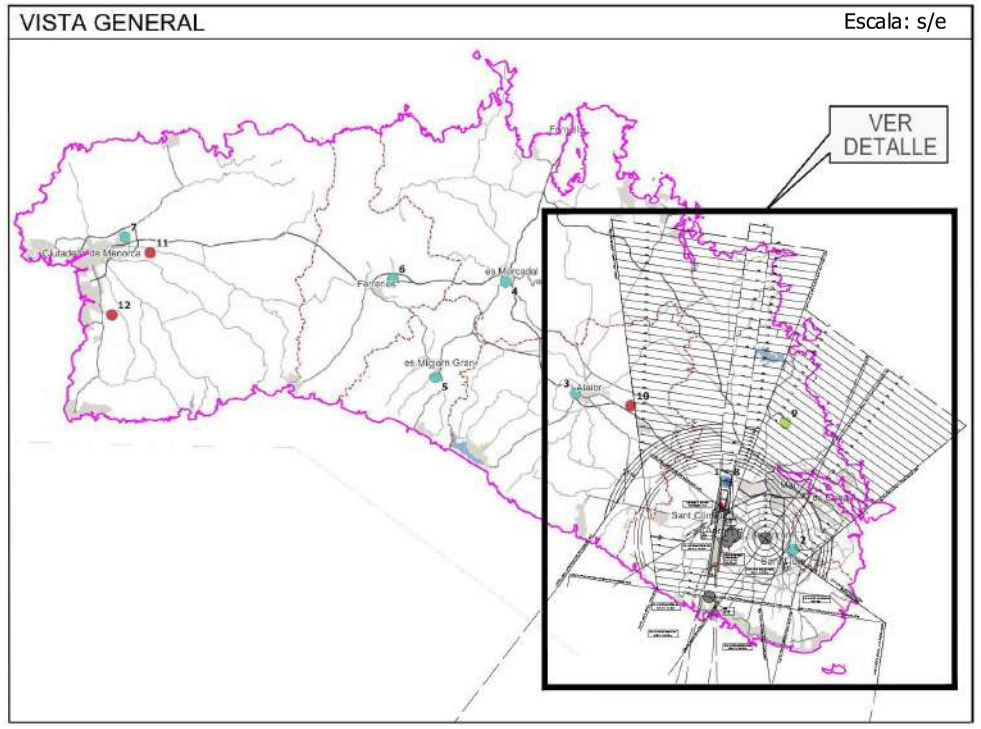

1 **Punto Limpio de Maó**
2 **Punto Limpio de Sant Lluís**
3 **Punto Limpio de Alaior**
4 **Punto Limpio de es Mercadal**
5 **Punto Limpio de es Migjorn Gran**
6 **Punto Limpio de Ferreries**
7 **Punto Limpio de Ciutadella**
8 **Planta de Tratamiento Integral de Residuos Voluminosos (TIV). TM Maó**
9 **Área de Gestión de Residuos de Milà. TM Maó**
10 **Planta de Tratamiento RCD camí de Llumena. TM Alaior**
11 **Planta de Tratamiento RCD Son Salord. TM Ciutadella**
12 **Planta de Tratamiento RCD Rafal Amagat.TM Ciutadella**

LEYENDA DE SERVIDUMBRES AERONÁUTICAS

- 490 SUPERFICIE Y COTA DE LIMITACIÓN DE ALTURAS DE LAS SERVIDUMBRES DE AERÓDROMO E INSTALACIONES RADIOELÉCTRICAS Y DE OPERACION DE LAS AERONAVES
- CURVA DE NIVEL Y COTA DEL TERRENO
- VULNERACIÓN POR EL TERRENO DE LAS SERVIDUMBRES AERONÁUTICAS
- ZONA DE SEGURIDAD DE LAS INSTALACIONES RADIOELÉCTRICAS
- ÁMBITO DE ESTUDIO: ISLA DE MENORCA
- LÍMITE DE TÉRMINOS MUNICIPALES

- Punto limpio
- Planta de tratamiento integral de voluminosos
- Planta de tratamiento RCD
- Área de gestión de residuos de Milà

CONSELL INSULAR DE MENORCA

PLAN DIRECTOR SECTORIAL DE PREVENCIÓN Y GESTIÓN DE RESIDUOS NO PELIGROSOS DE MENORCA 2019-2025

Plano: **14- SERVIDUMBRES DE AERÓDROMO E INSTALACIONES RADIOELÉCTRICAS Y DE OPERACIÓN DE LAS AERONAVES DECRETO 3228/1974**

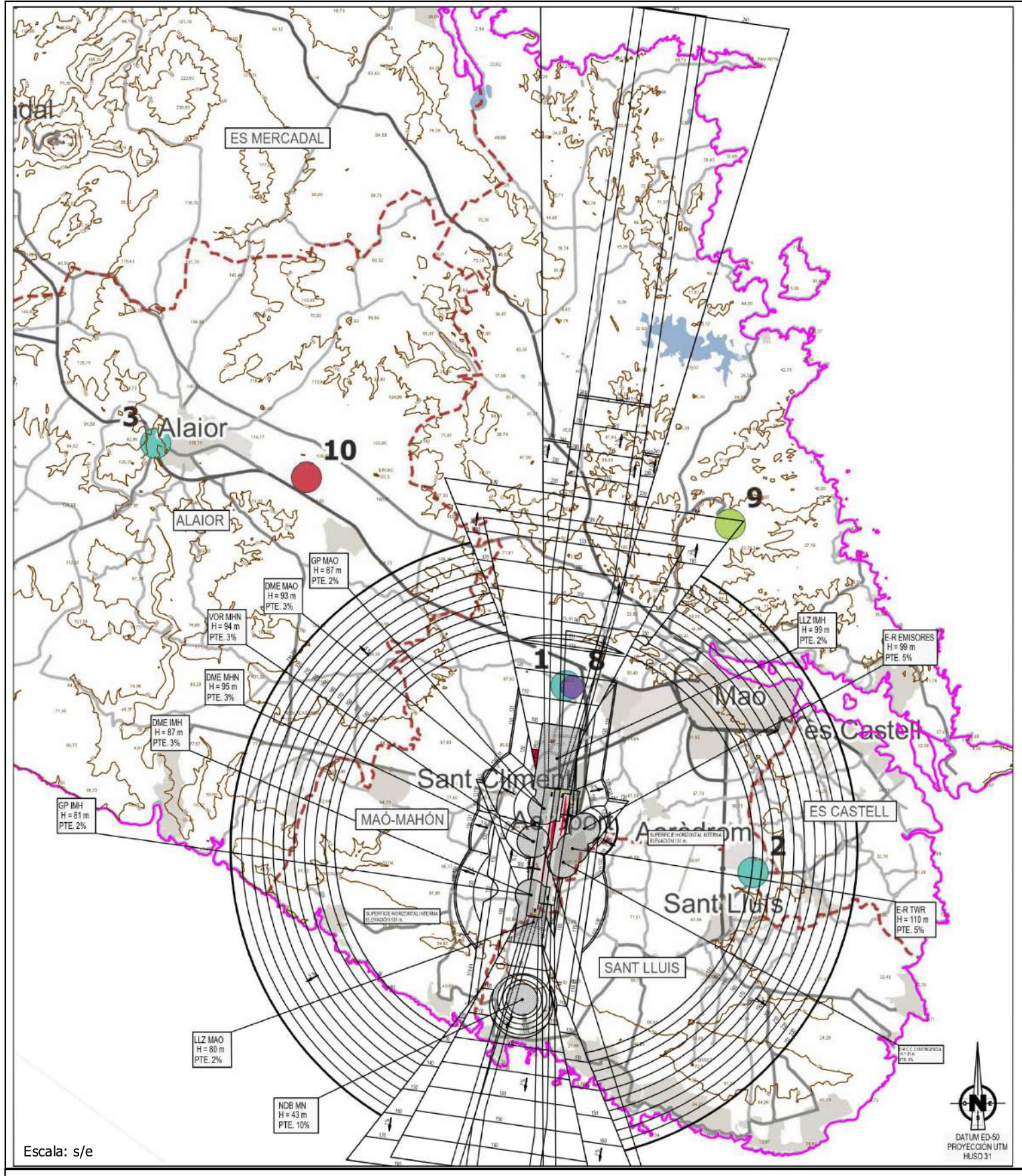

VISTA GENERAL Escala: s/e

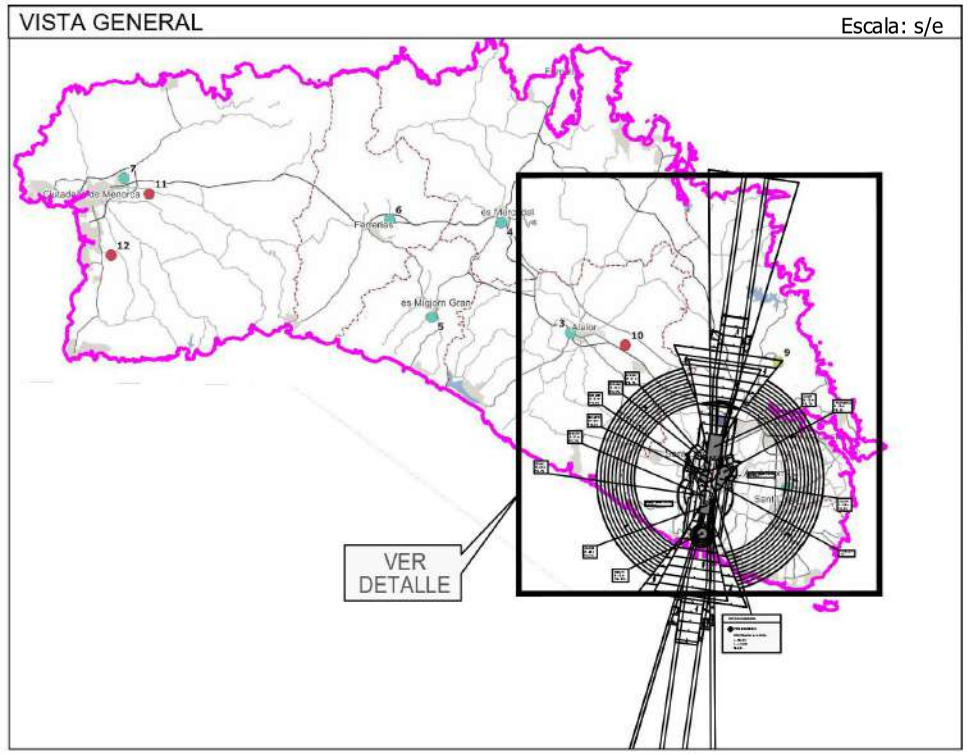

1 **Punto Limpio de Maó**
2 **Punto Limpio de Sant Lluís**
3 **Punto Limpio de Alaior**
4 **Punto Limpio de es Mercadal**
5 **Punto Limpio de es Migjorn Gran**
6 **Punto Limpio de Ferreries**
7 **Punto Limpio de Ciutadella**
8 **Planta de Tratamiento Integral de Residuos Voluminosos (TIV). TM Maó**
9 **Área de Gestión de Residuos de Milà. TM Maó**
10 **Planta de Tratamiento RCD camí de Llumena. TM Alaior**
11 **Planta de Tratamiento RCD Son Salord. TM Ciutadella**
12 **Planta de Tratamiento RCD Rafal Amagat.TM Ciutadella**

LEYENDA DE SERVIDUMBRES AERONÁUTICAS

- 490 SUPERFICIE Y COTA DE LIMITACIÓN DE ALTURAS DE LAS SERVIDUMBRES DE AERÓDROMO E INSTALACIONES RADIOELÉCTRICAS
- CURVA DE NIVEL Y COTA DEL TERRENO
- VULNERACIÓN POR EL TERRENO DE LAS SERVIDUMBRES AERONÁUTICAS
- ZONA DE SEGURIDAD DE LAS INSTALACIONES RADIOELÉCTRICAS
- ÁMBITO DE ESTUDIO: ISLA DE MENORCA
- LÍMITE DE TÉRMINOS MUNICIPALES

- Punto limpio
- Planta de tratamiento integral de residuos voluminosos
- Planta de tratamiento RCD
- Área de gestión de residuos de Milà

CONSELL INSULAR DE MENORCA

PLAN DIRECTOR SECTORIAL DE PREVENCIÓN Y GESTIÓN DE RESIDUOS NO PELIGROSOS DE MENORCA 2019-2025

Plano: **15- SERVIDUMBRES DE AERÓDROMO E INSTALACIONES RADIOELÉCTRICAS PLAN DIRECTOR ESTADO ACTUAL**

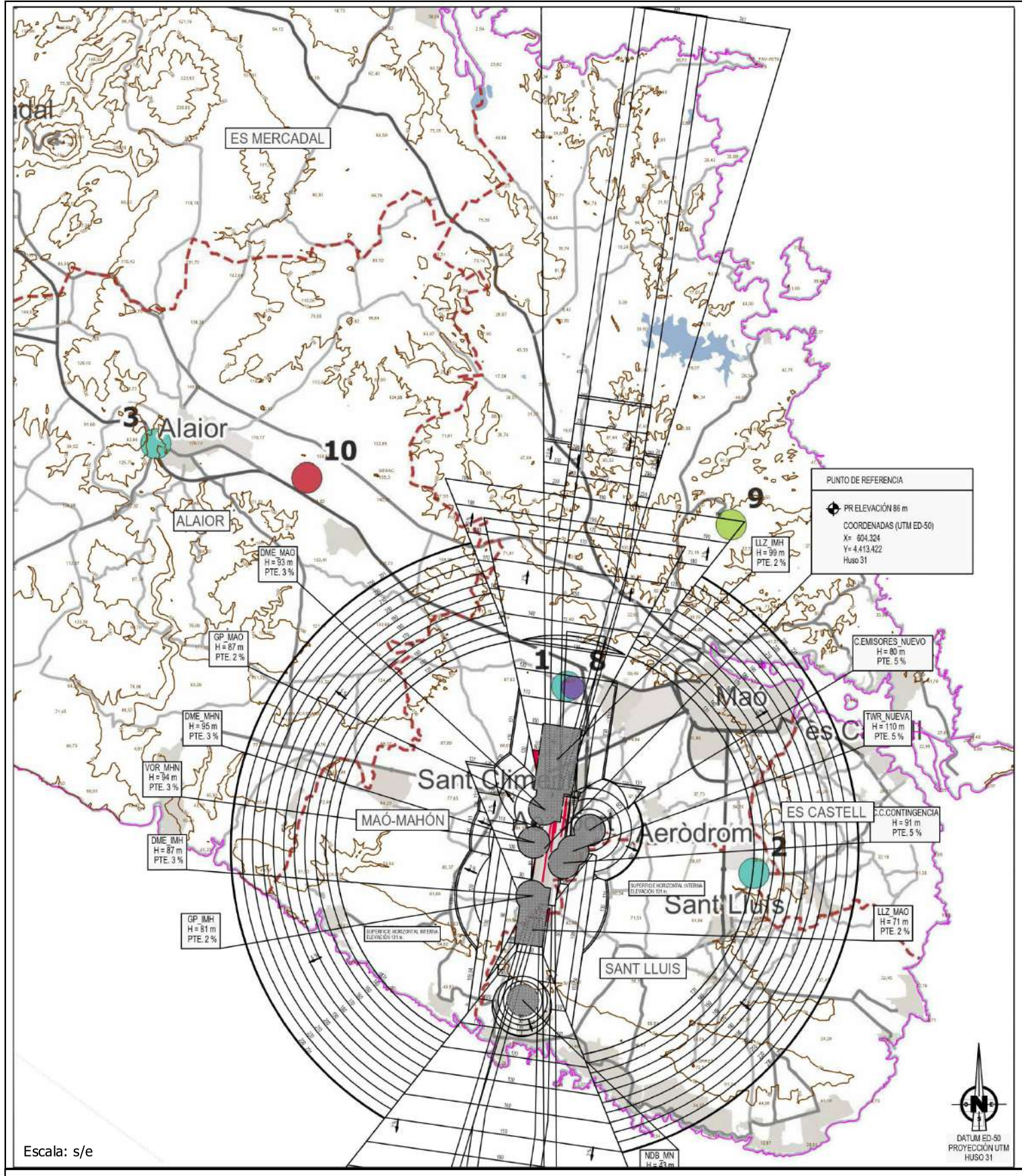

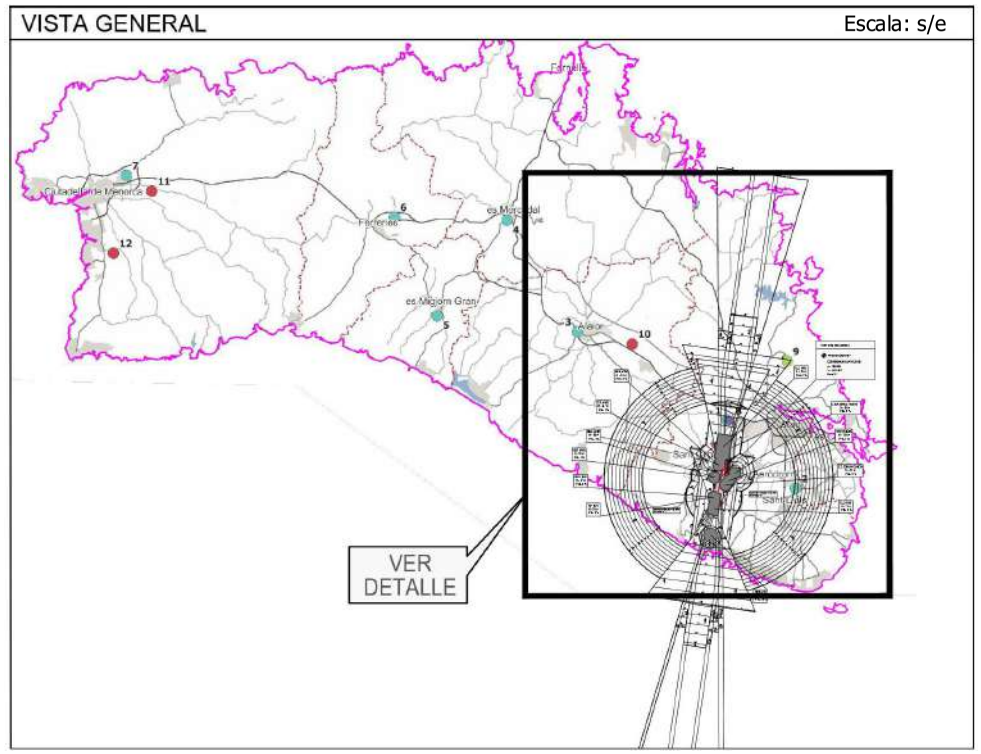

1 **Punto Limpio de Maó**
2 **Punto Limpio de Sant Lluís**
3 **Punto Limpio de Alaior**
4 **Punto Limpio de es Mercadal**
5 **Punto Limpio de es Migjorn Gran**
6 **Punto Limpio de Ferreries**
7 **Punto Limpio de Ciutadella**
8 **Planta de Tratamiento Integral de Residuos Voluminosos (TIV). TM Maó**
9 **Área de Gestión de Residuos de Milà. TM Maó**
10 **Planta de Tratamiento RCD camí de Llumena. TM Alaior**
11 **Planta de Tratamiento RCD Son Salord. TM Ciutadella**
12 **Planta de Tratamiento RCD Rafal Amagat.TM Ciutadella**

LEYENDA DE SERVIDUMBRES AERONÁUTICAS

- 490 SUPERFICIE Y COTA DE LIMITACIÓN DE ALTURAS DE LAS SERVIDUMBRES DE AERÓDROMO E INSTALACIONES RADIOELÉCTRICAS
- CURVA DE NIVEL Y COTA DEL TERRENO
- VULNERACIÓN POR EL TERRENO DE LAS SERVIDUMBRES AERONÁUTICAS
- ZONA DE SEGURIDAD DE LAS INSTALACIONES RADIOELÉCTRICAS
- ÁMBITO DE ESTUDIO: ISLA DE MENORCA
- LÍMITE DE TÉRMINOS MUNICIPALES

- Punto limpio
- Planta de tratamiento integral de voluminosos
- Planta de tratamiento RCD
- Área de gestión de residuos de Milà

CONSELL INSULAR DE MENORCA

PLAN DIRECTOR SECTORIAL DE PREVENCIÓN Y GESTIÓN DE RESIDUOS NO PELIGROSOS DE MENORCA 2019-2025

Plano: **16- SERVIDUMBRES DE AERÓDROMO E INSTALACIONES RADIOELÉCTRICAS**
PLAN DIRECTOR DESARROLLO PREVISIBLE

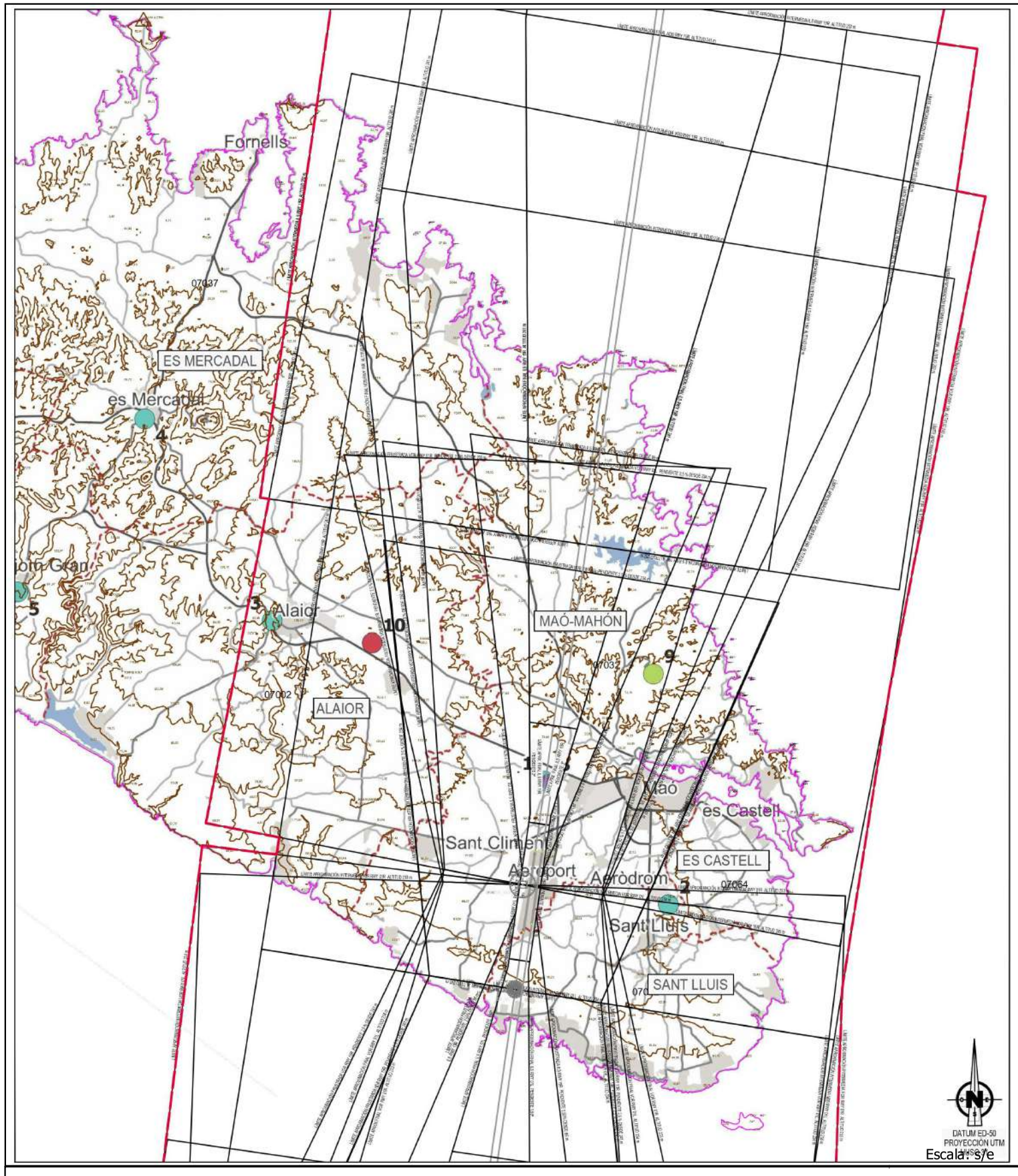

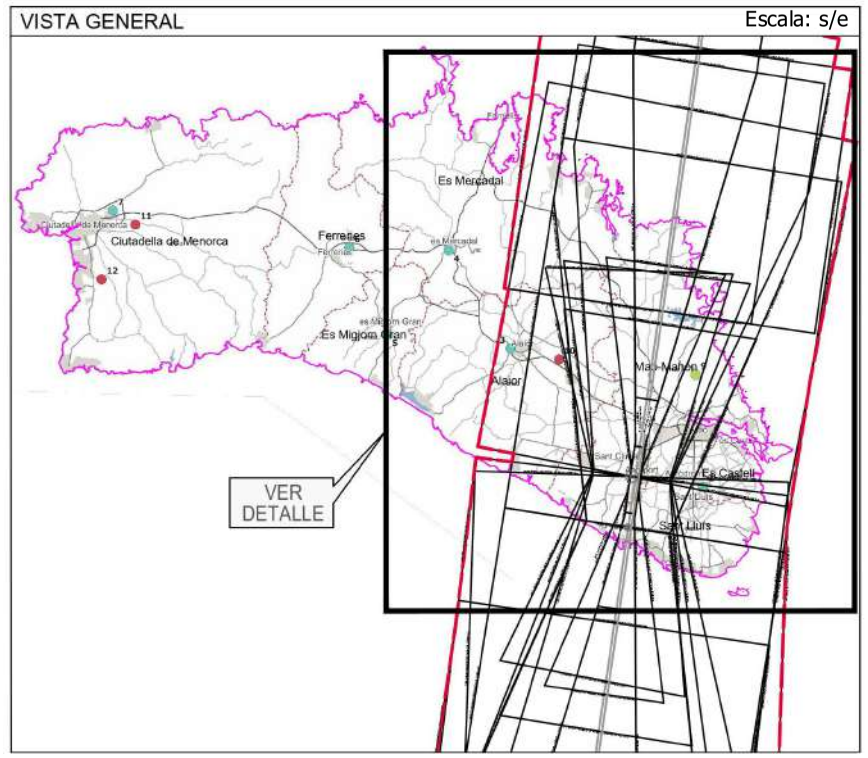

1 **Punto Limpio de Maó**
2 **Punto Limpio de Sant Lluís**
3 **Punto Limpio de Alaior**
4 **Punto Limpio de es Mercadal**
5 **Punto Limpio de es Migjorn Gran**
6 **Punto Limpio de Ferreries**
7 **Punto Limpio de Ciutadella**
8 **Planta de Tratamiento Integral de Residuos Voluminosos (TIV). TM Maó**
9 **Área de Gestión de Residuos de Milà. TM Maó**
10 **Planta de Tratamiento RCD camí de Llumena. TM Alaior**
11 **Planta de Tratamiento RCD Son Salord. TM Ciutadella**
12 **Planta de Tratamiento RCD Rafal Amagat.TM Ciutadella**

LEYENDA DE SERVIDUMBRES AERONÁUTICAS

- SUPERFICIE DE LIMITACIÓN DE ALTURAS DE LAS SERVIDUMBRES DE OPERACIÓN DE LAS AERONAVES
- ENVOLVENTE DE LAS SERVIDUMBRES DE OPERACIÓN DE LAS AERONAVES
- 200 CURVA DE NIVEL Y COTA DEL TERRENO
- ÁMBITO DE ESTUDIO: ISLA DE MENORCA
- LÍMITE DE TÉRMINOS MUNICIPALES

- Punto limpio
- Planta de tratamiento integral de residuos voluminosos
- Planta de tratamiento RCD
- Área de gestión de residuos de Milà

CONSELL INSULAR DE MENORCA

PLAN DIRECTOR SECTORIAL DE PREVENCIÓN Y GESTIÓN DE RESIDUOS NO PELIGROSOS DE MENORCA 2019-2025

Plano: **17- SERVIDUMBRES DE OPERACIÓN DE LAS AERONAVES PLAN DIRECTOR**