

577700

577750

577800

4421450

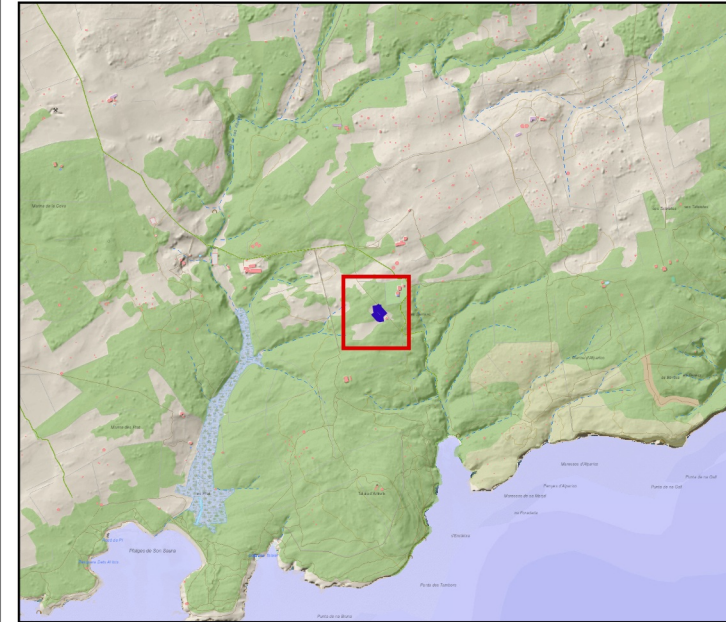
4421400


4421350

4421300



## Aparcament de Turqueta



 Àrea gestionada per l'IBANAT

P-001.  
Ciutadella, Menorca  
Superfície: 2.966 m<sup>2</sup>

0 15 30 45 m



ETRS 1989 31 N  
Sistema de Referència Terrestre  
Europeu 1989  
Projecció UTM - Fus 31 Zona Nord



G CONSELLERIA  
O MEDI AMBIENT  
I TERRITORI  
B INSTITUT BALEAR  
/ NATURA

Mapa base [IDEIB- SITIBSA]  
Ortofotografia aèria 2018-19 [IDEIB- SITIBSA-scene.es]



# Aparcament de s'Arangí



 Àrea gestionada per l'IBANAT

P-002.  
Es Mercadal, Menorca  
Superfície: 421 m<sup>2</sup>

0 10 20 30 m



ETRS 1989 31 N  
Sistema de Referència Terrestre  
Europeu 1989  
Projecció UTM - Fus 31 Zona Nord

  
G CONSELLERIA  
O MEDI AMBIENT  
I I TERRITORI  
B INSTITUT BALEAR  
/ NATURA

Mapa base [IDEIB- SITIBSA]  
Ortofotografia aèria 2018-19 [IDEIB- SITIBSA-scene.es]





571890

571945

572000

4425750

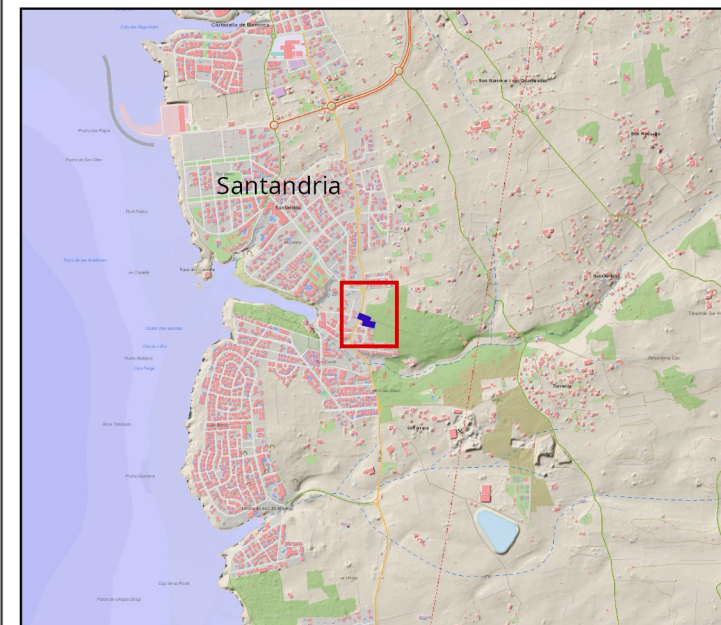
4425700

4425650

4425600



## Aparcament des Pinaret



 Àrea gestionada per l'IBANAT

P-003.  
Ciutadella, Menorca  
Superfície: 2.087 m<sup>2</sup>

0 20 40 60 m



ETRS 1989 31 N  
Sistema de Referència Terrestre  
Europeu 1989  
Projecció UTM - Fus 31 Zona Nord



G CONSELLERIA  
O MEDI AMBIENT  
I TERRITORI  
B INSTITUT BALEAR  
/ NATURA

Mapa base [IDEIB- SITIBSA]  
Ortofotografia aèria 2018-19 [IDEIB- SITIBSA-scene.es]



515440

515520

515600

4398720

4398640

4398560

4398480



# Aparcament de Son Real



 Àrea gestionada per l'IBANAT

P-004.  
Santa Margalida, Mallorca  
Superfície: 8.290 m<sup>2</sup>

0 25 50 75 m



ETRS 1989 31 N  
Sistema de Referència Terrestre  
Europeu 1989  
Projecció UTM - Fus 31 Zona Nord



G CONSELLERIA  
O MEDI AMBIENT  
I I TERRITORI  
B INSTITUT BALEAR  
/ NATURA

Mapa base [IDEIB- SITIBSA]  
Ortofotografia aèria 2018-19 [IDEIB- SITIBSA-scene.es]



526560

526640

526720

526800

4400080

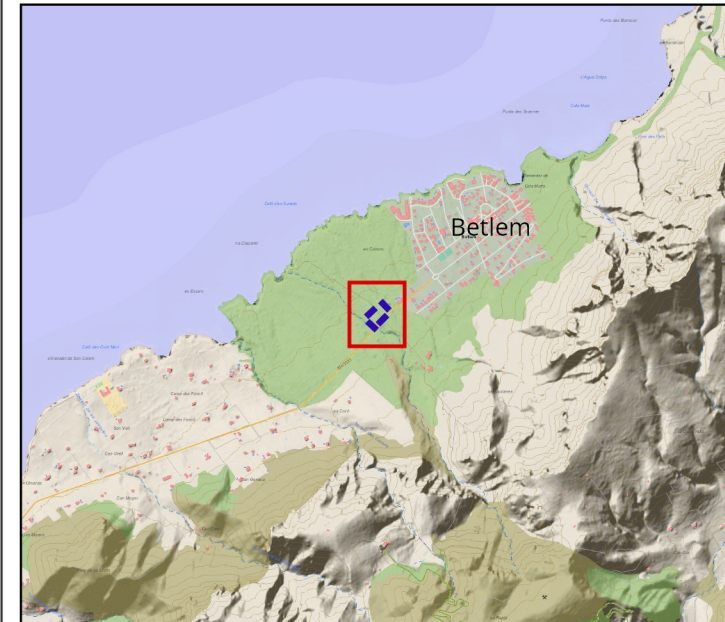
4400000

4399920

4399840



# Aparcament des Canons



 Àrea gestionada per l'IBANAT

P-005.  
Artà, Mallorca  
Superfície: 10.558 m2

0 25 50 75 m



ETRS 1989 31 N  
Sistema de Referència Terrestre  
Europeu 1989  
Projecció UTM - Fus 31 Zona Nord



G CONSELLERIA  
O MEDI AMBIENT  
I I TERRITORI  
B INSTITUT BALEAR  
/ NATURA

Mapa base [IDEIB- SITIBSA]  
Ortofotografia aèria 2018-19 [IDEIB- SITIBSA-scene.es]