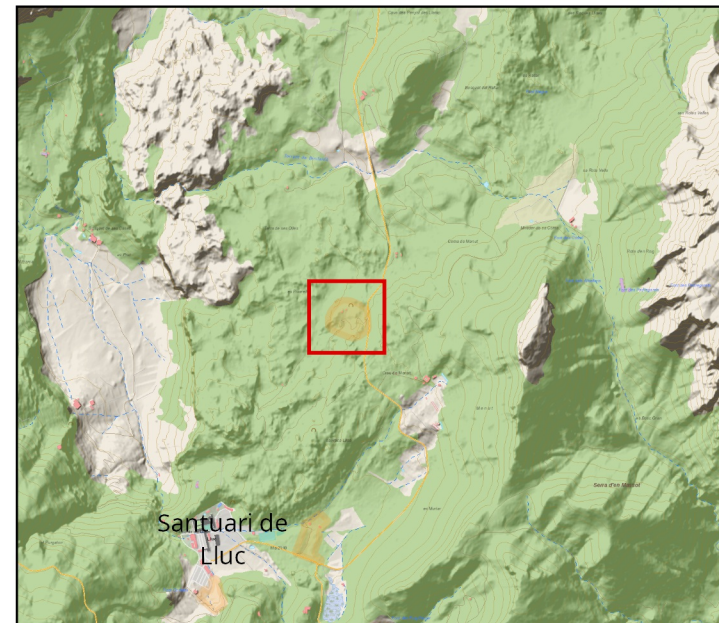






Àrea d'acampada des Pixarells



-  Àrea gestionada per l'IBANAT
-  Accés a l'àrea

AA-001.
Escorca, Mallorca
Superfície: 40.572 m2



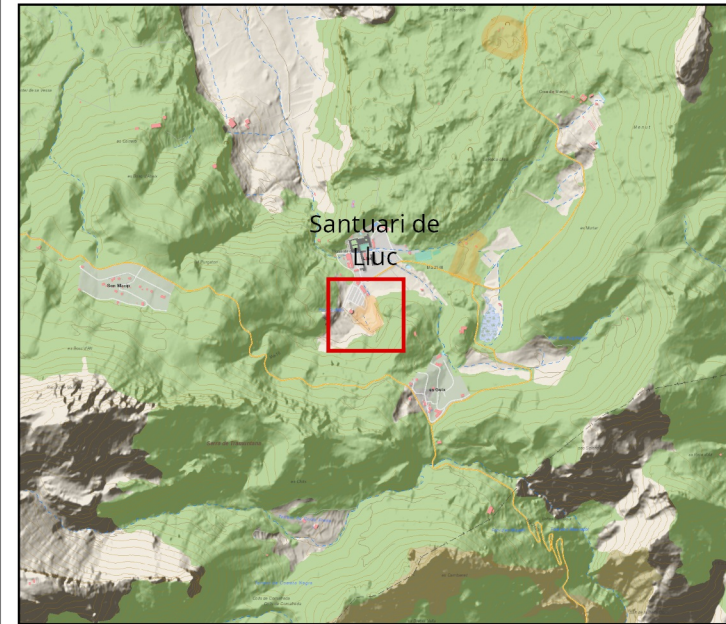
ETRS 1989 31 N
Sistema de Referència Terrestre
Europeu 1989
Projecció UTM - Fus 31 Zona Nord



Mapa base [IDEIB- SITIBSA]
Ortofotografia aèria 2018-19 [IDEIB- SITIBSA-scene.es]

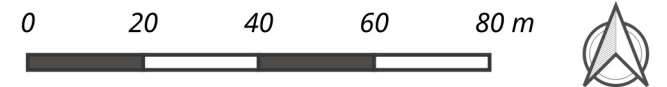


Àrea d'acampada de sa Font Coberta



- Àrea gestionada per l'IBANAT
- Accés a l'àrea

AA-002.
Escorca, Mallorca
Superfície: 15.677 m2



ETRS 1989 31 N
Sistema de Referència Terrestre
Europeu 1989
Projecció UTM - Fus 31 Zona Nord



Mapa base [IDEIB- SITIBSA]
Ortofotografia aèria 2018-19 [IDEIB- SITIBSA-scene.es]

490680

490770

490860

490950

4408110

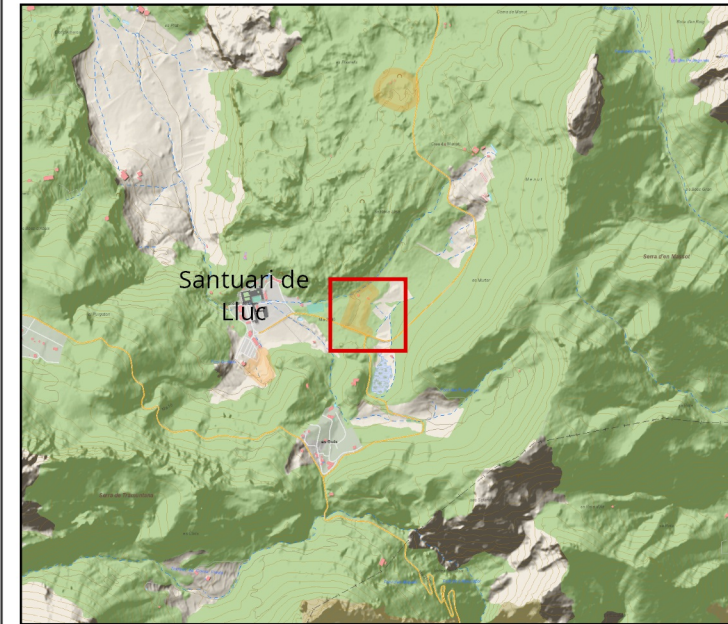
4408020

4407930

4407840



Àrea d'acampada de Marjanor



Àrea gestionada per l'IBANAT

Accés a l'àrea

AA-003.

Escorca, Mallorca

Superfície: 27.418 m2

0 25 50 75 100 m



ETRS 1989 31 N
Sistema de Referència Terrestre
Europeu 1989
Projecció UTM - Fus 31 Zona Nord



G CONSELLERIA
O MEDI AMBIENT
I TERRITORI
B INSTITUT BALEAR
/ NATURA

Mapa base [IDEIB- SITIBSA]

Ortofotografia aèria 2018-19 [IDEIB- SITIBSA-scene.es]

526800

526860

526920

526980

4399920

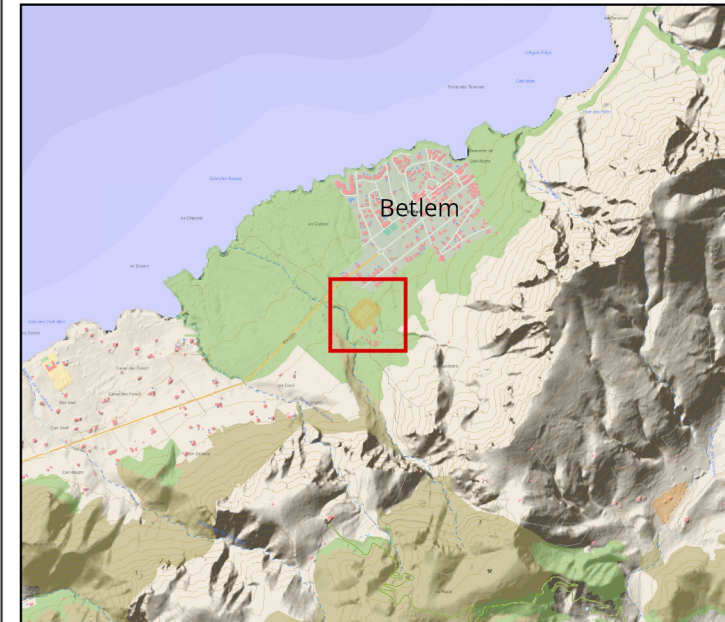
4399860

4399800

4399740



Àrea d'acampada des Canons



Àrea gestionada per l'IBANAT

Accés a l'àrea

AA-004.

Artà, Mallorca

Superfície: 13.501 m²

0 20 40 60 m



ETRS 1989 31 N
Sistema de Referència Terrestre
Europeu 1989
Projecció UTM - Fus 31 Zona Nord



G CONSELLERIA
O MEDI AMBIENT
I I TERRITORI
B INSTITUT BALEAR
/ NATURA

Mapa base [IDEIB- SITIBSA]
Ortofotografia aèria 2018-19 [IDEIB- SITIBSA-scene.es]

528640

528710

528780

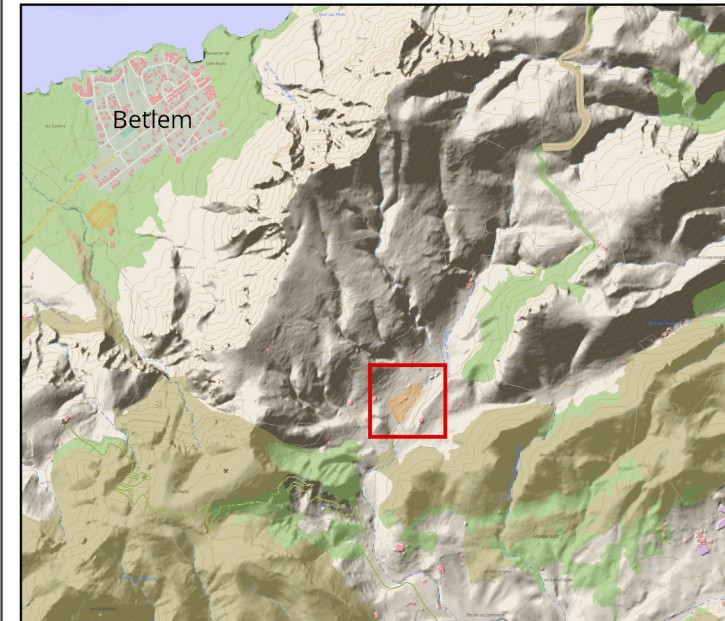
4398800

4398730

4398660



Àrea d'acampada de sa Tafona



- Àrea gestionada per l'IBANAT
- Accés a l'àrea

AA-005.
Artà, Mallorca
Superfície: 13.836 m²

0 20 40 60 80 m



ETRS 1989 31 N
Sistema de Referència Terrestre
Europeu 1989
Projecció UTM - Fus 31 Zona Nord



G CONSELLERIA
O MEDI AMBIENT
I TERRITORI
B INSTITUT BALEAR
/ NATURA

Mapa base [IDEIB- SITIBSA]
Ortofotografia aèria 2018-19 [IDEIB- SITIBSA-scene.es]