
587500
588500
589500
590500
591500
592500
4429250
4427250
FERRERIES
PERRERIES
SES COMADES
PLANA DES RITLLO
PLANA DE SANTA RITA
ALZINAR DE SANTA RITA
ALZINAR DEL LLINARITX VELL
MARINA DE SANTA RITA
COSTER DE MANELLA
COSTER DE NEMBRONA
PLANELLS DE SANT PERE
PLANET DES MIG
PLANET DE SES FIGUERES
PLA DE SES CORONES
PLA DE SA TERRA NOVA
TERRA NOVA
TANCA DE CARRERA BONA
TANCA DE SA PEDRERA
TANCA DE TALLERSTRO
TANCA DE SA BARBERA
TANCA DE NA REVELLET
TANCA DE SA SINA
TANCA DES POU BLANC
TANCA NOVA
PLA DES SATRENC
PLA DES BOU
PLA DE BAIX
PLA DES POU
PLA DE S'ALZINA
PLA DES PI
PLA VERMELL
PLA GRAN
PLA DES PONT
PLA DES PI
PLA DE SA VILETA
PLA DIEN FELIX
NA BATLE DES POU
NA BATLE GRAN
NA ROTGERA
NA GALLINA
NA CREUS
NA COMADE
NA MARINA
NA TONTOSA
NA PUNXA
NA PINS
ES PLANET
ES VELLETS
ES PUCET
SES PUCES
SES FIGUERES
SES CORONES
SES CORONES
SES CORON

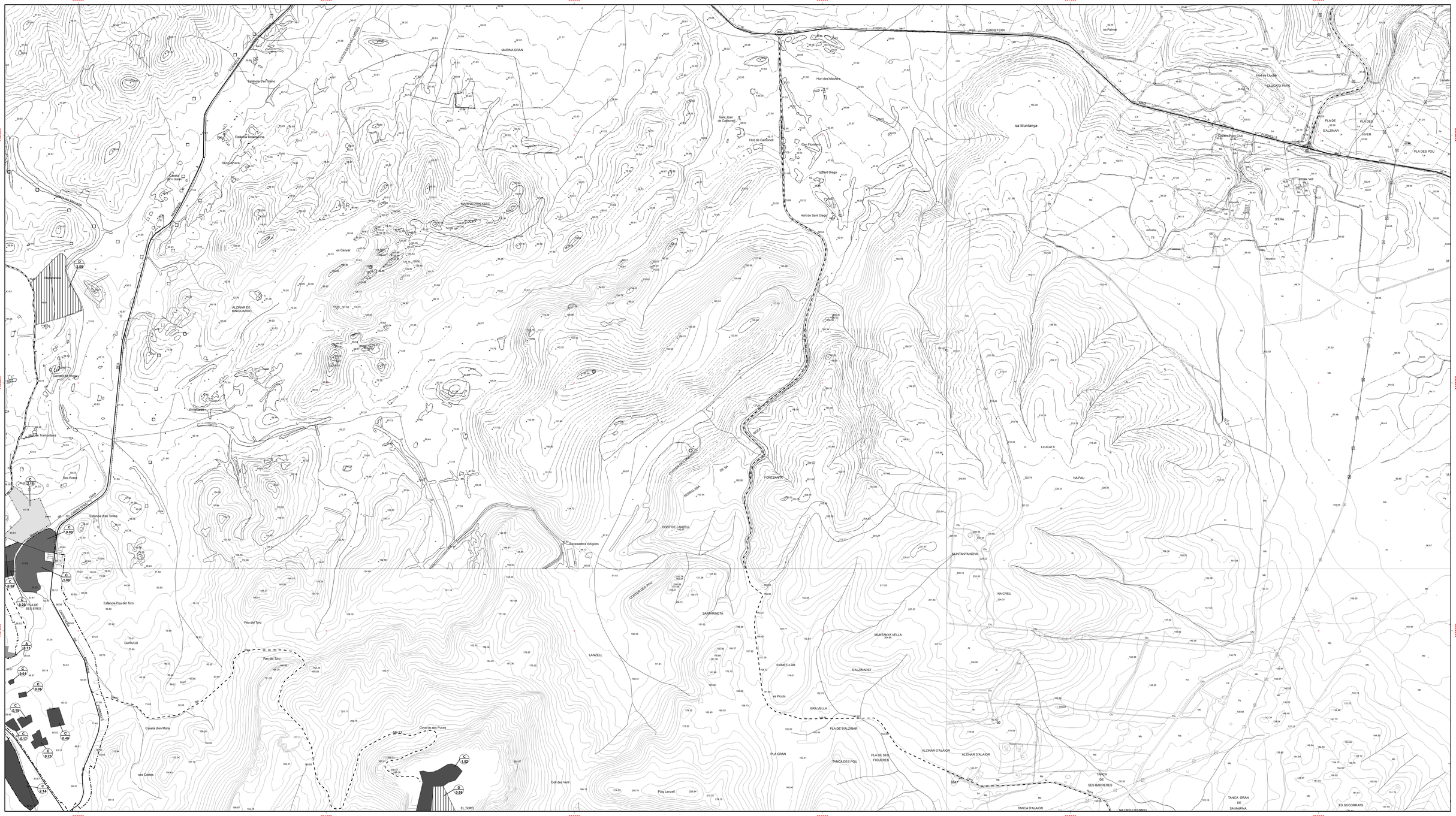
593500
594500
595500
596500
597500
598500
4432500
4427500
MARINA GRAN
MARINA D'EN KESC
ALZINAR DE BINIGUARDO
Estancia d'en Salero
Estancia Betlemitona
Son Calvera
Casina Son Gras
Cementeri de Binigaus
Binigaus
Mucar Tramontana
Ses Rotes
Estancia d'en Torres
Estancia Pau del Toro
Pau del Toro
GURUGÚ
Pas del Toro
Caseta d'en Morat
ses Colles
Cova de ses Puces
EL TORO
Coll des Vent
Puig Lanzell
LANZELL
es Canyar
Hort des Albuins
Hort de Cardonet
Sant Joan de Cardonet
Can Flordeu
Sant Diego
Hort de Sant Diego
SA MARINETA
SAMETLEAR
S'ALZINARET
ES PICOTS
ERA VELLA
PLA DE S'ALZINAR
PLA GRAN
TANCA DES POU
PLA DE SES FIGUERES
ALZINAR D'ALAIOR
TANCA DE SES BARRERES
TANCA D'ALAIOR
TANCA GRAN DE SA MARINA
NA CREU D'EMMO
ES SOCORRATS
FONTSANTA
SEGARRALVA
HORT DE L'ANZELL
Basseadera d'Argües
COSTER DES POU
MUNTANYA NOVA
NA CREU
MUNTANYA VELLA
sa Muntanya
LLUCATX
NA PAU
ELUCATX PARK
Hort de Llucatx
Llucatx
PLA DE S'ALZINAR
PLA DES
GOVER
PLA DES POU
Llucatx Vell
S'ERA
Alcanar
Alcanar Vell
Moreno
Cabanes Polo Club
CARRETERA
FERROCARRIL
CAMINO DE MENORCA
CAMINO DE CAMPOS
CAMINO DE SANTANYI
CAMINO DE SANTANYI A BINIGUARDO
CAMINO DE SANTANYI A BINIGUARDO
CAMINO DE SANTANYI A BINIGUARDO


587500
588500
589500
590500
591500
592500
4429250
4427250
FERRERIES
FERRERIES
23
MERCADAL
SUP = 1,8 Ha.
12a
SISTEMA GENERAL VIARI EN SÒL RÚSTIC
SUP = 0,3 Ha.
13a
LLINARITX
SUP = 11,17 Ha.
ALZINAR DE LLINARITX VELL
PERI "EL MOLÍ"
SUP = 1,15 Ha.
Camí de Ferreries
Camí de Binissaret
Camí de Cavalls
Camí de Sa Mesquida
Camí de Sa Mesquideta
Camí de Sa Pedrera
Camí de Sa Vileta
Camí de Sa Vileta Nova
Camí de Sant Rafel
Camí de Sant Tomàs
Camí de Son Roget
Camí de Son Roget Vell
Camí de Son Vidal
Camí de Son Vidal Gran
Camí de Ses Comunes
Camí de Ses Figueres
Camí de Ses Pucelles
Camí de Ses Tanques
Camí de Ses Vilues
Camí de Torrent
Camí de Torrent Nou
Camí de Torrent Vell
Camí del Mig
Camí del Pla d'en Mercé
Camí del Pla d'en Mercé Nou
Camí del Pla d'en Mercé Vell
Camí del Pla de Sa Terra Nova
Camí del Pla des Pi
Camí del Pla des Pi Nou
Camí del Pla des Pi Vell
Camí del Pla Gran
Camí del Pla Vermell
Camí del Planet de Sa Sinia
Camí del Planet des Mig
Camí del Planet des Sec
Camí del Port d'Addaia
Camí del Port d'Addaia Nou
Camí del Port d'Addaia Vell
Camí del Puig d'en Ferrer
Camí del Puig d'en Ferrer Nou
Camí del Puig d'en Ferrer Vell
Camí del Puig des Ros
Camí del Puig des Ros Nou
Camí del Puig des Ros Vell
Camí del Puig Vell
Camí del Puig Vell Nou
Camí del Puig Vell Vell
Camí del Pujol d'en Ferrer
Camí del Pujol d'en Ferrer Nou
Camí del Pujol d'en Ferrer Vell
Camí del Pujol des Ros
Camí del Pujol des Ros Nou
Camí del Pujol des Ros Vell
Camí del Pujol Vell
Camí del Pujol Vell Nou
Camí del Pujol

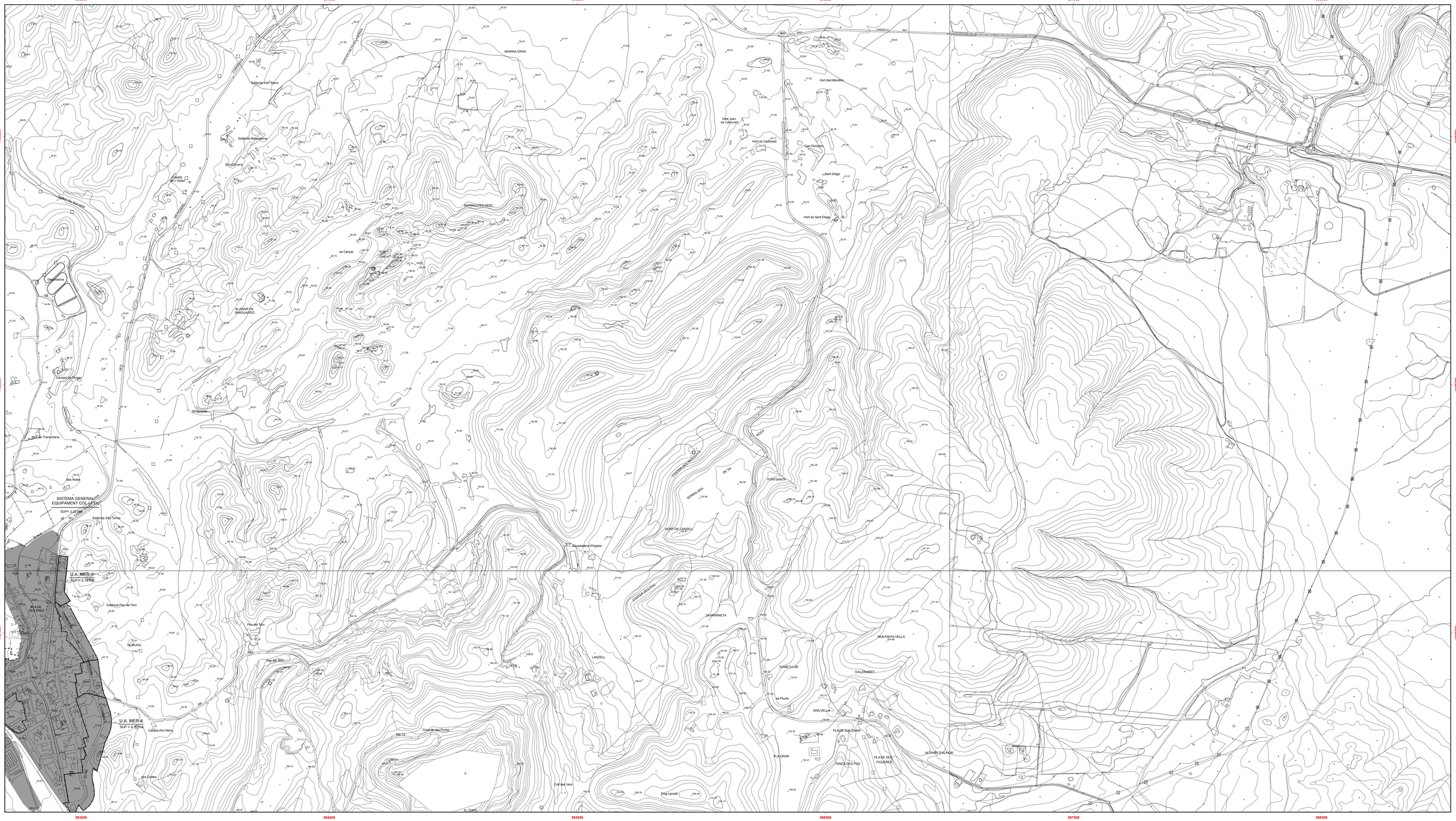
593500
594500
595500
596500
597500
598500
4428250
4427250
MARINA GRAN
MARINA D'EN XESC
Hort des Albufera
Hort de Carbonell
Hort de Sant Diego
Sant Joan de Calbonell
Can Flordeu
Sant Diego
Estrada Binissuny
Sion Geverany
Casetes de Golan
Bassa de Golan
Bassa del Sabro
Bassa del Mercadal
Bassa del Toro
Bassa del Xico
Bassa de Mora
Bassa de Sa Figuera
Bassa de Sa Figueretta
Bassa de Sa Figueretta Nova
Bassa de Sa Figueretta Vella
Bassa de Sa Figueretta Petita
Bassa de Sa Figueretta Gran
Bassa de Sa Figueretta Mitjana

Aprovat definitivament amb prescripcions pel Ple del CIM de 27.01.2020, a excepció de la desclassificació superficie aprox. 1469m2 parcel·la cadastral 07037A007000350000RJ poligon 7 parcel·la 35, que es va denegar.


24
AANP
ENCINAR
21
22
26
A1
B-C
SISTEMA VIARI
SA FONT
PLANET DE SA PINCA
PLETA DE DAVANT
PLETA DE SA RUSSA
PLETA LLARGA
SA VILETA
PINT JOVER GRAN
PLETA MENA
MARGA DE SA BINARCA
MARGA DE SA SERRA
CAMI VALENCIA
CAMI DE SES CORDES
CAMI DE SES FIGUERES
CAMI DE SES CREUS
CAMI DE SES CLOTS
CAMI DE SES PINS
CAMI DE SES PEDRERES
CAMI DE SES BASSES
CAMI DE SES TRES BASSES
CAMI DE SES TRES BASSES I MANSSERET
CAMI DE SES TRES BASSES A MANSSERET
CAMI DE SES TRES BASSES A MERCADAL
CAMI DE SES TRES BASSES A SANTA RITA
CAMI DE SES TRES BASSES A SANTA RITA I MANSSERET
CAMI DE SES TRES BASSES A SANTA RITA I MERCADAL
CAMI DE SES TRES BASSES A SANTA RITA I SANTA RITA
CAMI DE SES TRES BASSES A SANTA RITA I SANTA RITA I MANSSERET
CAMI DE SES TRES BASSES A SANTA RITA I SANTA RITA I MERCADAL
CAMI DE SES TRES BASSES A SANTA RITA I SANTA RITA I SANTA RITA
CAMI DE SES TRES BASSES A SANTA RITA I SANTA RITA I SANTA RITA I MANSSERET
CAMI DE SES TRES BASSES A SANTA RITA I SANTA RITA I SANTA RITA I MERCADAL
CAMI DE SES TRES BASSES A SANTA RITA I SANTA RITA I SANTA RITA I SANTA RITA
CAMI DE SES TRES BASSES A SANTA RITA I SANTA RITA I SANTA RITA I SANTA RITA I MANSSERET
CAMI DE SES TRES BASSES A SANTA RITA I SANTA RITA I SANTA RITA I SANTA RITA I MERCADAL
CAMI DE SES TRES BASSES A SANTA RITA I SANTA RITA I SANTA RITA I SANTA RITA I SANTA RITA
CAMI DE SES TRES BASSES A SANTA RITA I SANTA RITA I SANTA RITA I SANTA RITA I SANTA RITA I MANSSERET
CAMI DE SES TRES BASSES A SANTA RITA I SANTA RITA I SANTA RITA I SANTA RITA I SANTA RITA I MERCADAL
CAMI DE SES TRES BASSES A SANTA RITA I SANTA RITA I SANTA RITA I SANTA RITA I SANTA RITA I SANTA RITA
CAMI DE SES TRES BASSES A SANTA RITA I SANTA RITA I SANTA RITA I SANTA RITA I SANTA RITA I SANTA RITA I MANSSERET
CAMI DE SES TRES BASSES A SANTA RITA I SANTA RITA I SANTA RITA I SANTA RITA I SANTA RITA I SANTA RITA I MERCADAL
CAMI DE SES TRES BASSES A SANTA RITA I SANTA RITA I SANTA RITA I SANTA RITA I SANTA RITA I SANTA RITA I SANTA RITA
CAMI DE SES TRES BASSES A SANTA RITA I SANTA RITA I SANTA RITA I SANTA RITA I SANTA RITA I SANTA RITA I SANTA RITA I MANSSERET
CAMI DE SES TRES BASSES A SANTA RITA I SANTA RITA I SANTA RITA I SANTA RITA I SANTA RITA I SANTA RITA I SANTA RITA I MERCADAL
CAMI DE SES TRES BASSES A SANTA RITA I SANTA RITA I SANTA RITA I SANTA RITA I SANTA RITA I SANTA RITA I SANTA RITA I SANTA RITA
CAMI DE SES TRES BASSES A SANTA RITA I SANTA RITA I SANTA RITA I SANTA RITA I SANTA RITA I SANTA RITA I SANTA RITA I SANTA RITA I MANSSERET
CAMI DE SES TRES BASSES A SANTA RITA I SANTA RITA I SANTA RITA I SANTA RITA I SANTA RITA I SANTA RITA I SANTA RITA I SANTA RITA I MERCADAL
CAMI DE SES TRES BASSES A SANTA RITA I SANTA RITA I SANTA RITA I SANTA RITA I SANTA RITA I SANTA RITA I SANTA RITA I SANTA RITA I SANTA RITA
CAMI DE SES TRES BASSES A SANTA RITA I SANTA RITA I SANTA RITA I SANTA RITA I SANTA RITA I SANTA RITA I SANTA RITA I SANTA RITA I SANTA RITA I MANSSERET
CAMI DE SES TRES BASSES A SANTA RITA I SANTA RITA I SANTA RITA I SANTA RITA I SANTA RITA I SANTA RITA I SANTA RITA I SANTA RITA I SANTA RITA I MERCADAL
CAMI DE SES TRES BASSES A SANTA RITA I SANTA RITA I SANTA RITA I SANTA RITA I SANTA RITA I SANTA RITA I SANTA RITA I SANTA RITA I SANTA RITA I SANTA RITA
CAMI DE SES TRES BASSES A SANTA RITA I SANTA RITA I SANTA RITA I SANTA RITA I SANTA RITA I SANTA RITA I SANTA RITA I SANTA RITA I SANTA RITA I SANTA RITA I MANSSERET
CAMI DE SES TRES BASSES A SANTA RITA I SANTA RITA I SANTA RITA I SANTA RITA I SANTA RITA I SANTA RITA I SANTA RITA I SANTA RITA I SANTA RITA I SANTA RITA I MERCADAL
CAMI DE SES TRES BASSES A SANTA RITA I SANTA RITA I SANTA RITA I SANTA RITA I SANTA RITA I SANTA RITA I SANTA RITA I SANTA RITA I SANTA RITA I SANTA RITA I SANTA RITA
CAMI DE SES TRES BASSES A SANTA RITA I SANTA RITA I SANTA RITA I SANTA RITA I SANTA RITA I SANTA RITA I SANTA RITA I SANTA RITA I SANTA RITA I SANTA RITA I SANTA RITA I MANSSERET
CAMI DE SES TRES BASSES A SANTA RITA I SANTA RITA I SANTA RITA I SANTA RITA I SANTA RITA I SANTA RITA I SANTA RITA I SANTA RITA I SANTA RITA I SANTA RITA I SANTA RITA I MERCADAL
CAMI DE SES TRES BASSES A SANTA RITA I SANTA RITA I SANTA RITA I SANTA RITA I SANTA RITA I SANTA RITA I SANTA RITA I SANTA RITA I SANTA RITA I SANTA RITA I SANTA RITA I SANTA RITA
CAMI DE SES TRES BASSES A SANTA RITA I SANTA RITA I SANTA RITA I SANTA RITA I SANTA RITA I SANTA RITA I SANTA RITA I SANTA RITA I SANTA RITA I SANTA RITA I SANTA RITA I SANTA RITA I MANSSERET
CAMI DE SES TRES BASSES A SANTA RITA I SANTA RITA I SANTA RITA I SANTA RITA I SANTA RITA I SANTA RITA I SANTA RITA I SANTA RITA I SANTA RITA I SANTA RITA I SANTA RITA I SANTA RITA I MERCADAL
CAMI DE SES TRES BASSES A SANTA RITA I SANTA RITA I SANTA RITA I SANTA RITA I SANTA RITA I SANTA RITA I SANTA RITA I SANTA RITA I SANTA RITA I SANTA RITA I SANTA RITA I SANTA RITA I SANTA RITA
CAMI DE SES TRES BASSES A SANTA RITA I SANTA RITA I SANTA RITA I SANTA RITA I SANTA RITA I SANTA RITA I SANTA RITA I SANTA RITA I SANTA RITA I SANTA RITA I SANTA RITA I SANTA RITA I SANTA RITA I MANSSERET
CAMI DE SES TRES BASSES A SANTA RITA I SANTA RITA I SANTA RITA I SANTA RITA I SANTA RITA I SANTA RITA I SANTA RITA I SANTA RITA I SANTA RITA I SANTA RITA I SANTA RITA I SANTA RITA I SANTA RITA I MERCADAL
CAMI DE SES TRES BASSES A SANTA RITA I SANTA RITA I SANTA RITA I SANTA RITA I SANTA RITA I SANTA RITA I SANTA RITA I SANTA RITA I SANTA RITA I SANTA RITA I SANTA RITA I SANTA RITA I SANTA RITA I SANTA RITA
CAMI DE SES TRES BASSES A SANTA RITA I SANTA RITA I SANTA RITA I SANTA RITA I SANTA RITA I SANTA RITA I SANTA RITA I SANTA RITA I SANTA RITA I SANTA RITA I SANTA RITA I SANTA RITA I SANTA RITA I SANTA RITA I MANSSERET
CAMI DE SES TRES BASSES A SANTA RITA I SANTA RITA I SANTA RITA I SANTA RITA I SANTA RITA I SANTA RITA I SANTA RITA I SANTA RITA I SANTA RITA I SANTA RITA I SANTA RITA I SANTA RITA I SANTA RITA I SANTA RITA I MERCADAL
CAMI DE SES TRES BASSES A SANTA RITA I

Aprovat definitivament amb prescripcions pel Ple del CIM de 27.01.2020, a excepció de la desclassificació superfície aprox. 1469m2 parcel·la cadastral 07037A007000350000RJ polígon 7 parcel·la 35, que es va denegar.

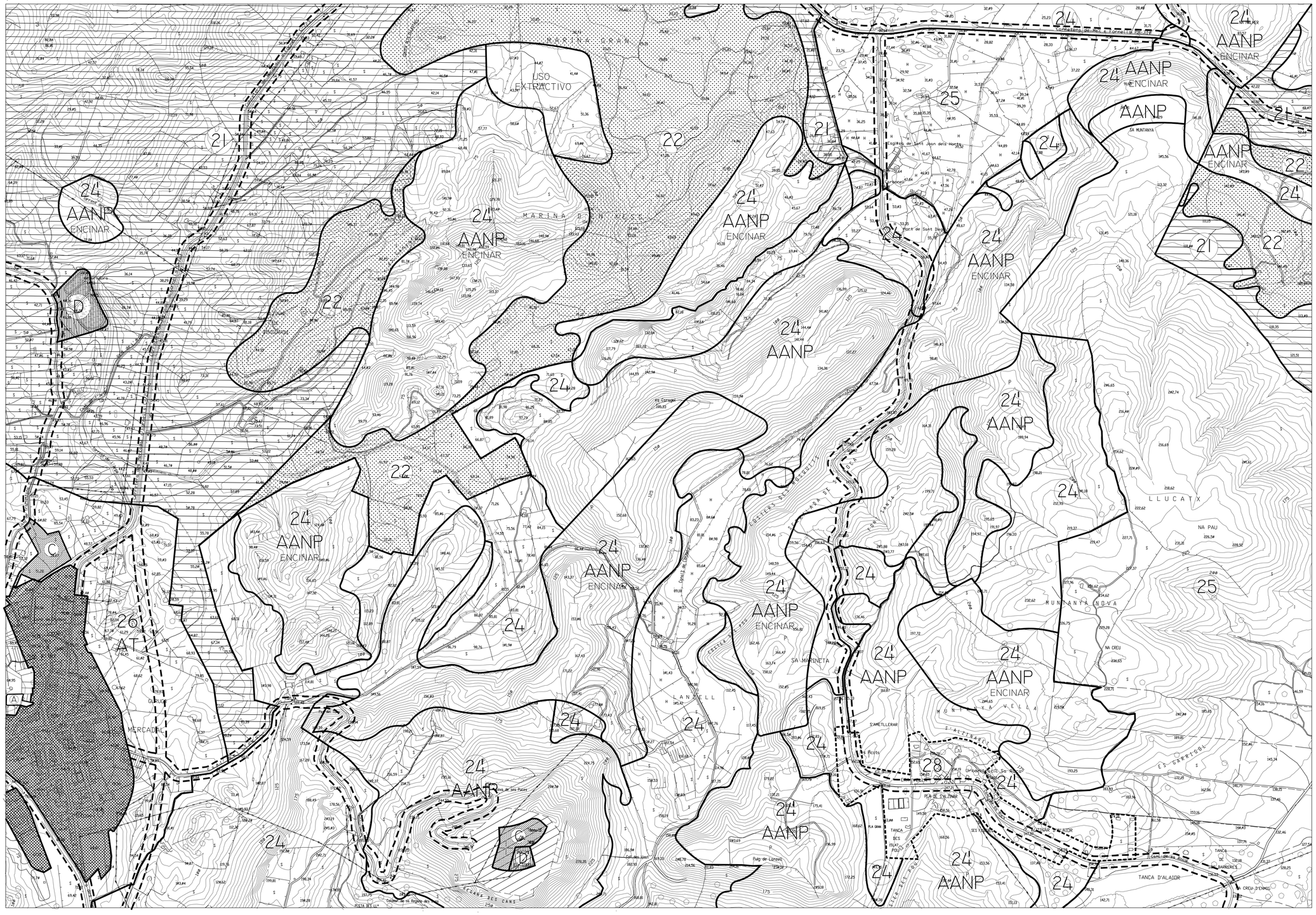
21
22
24
AANP
ENCINAR
25
26
AT
27
28
D
C
MARINA GRAN
MARINA DE DENIA
USO EXTRACTIVO
Es Forcats
Es Tarragon
Font de Sant Dem
Font de Sant Joan dels Horts
Font de Sant Joan
Font de Sant Joan
Font de Sant Joan

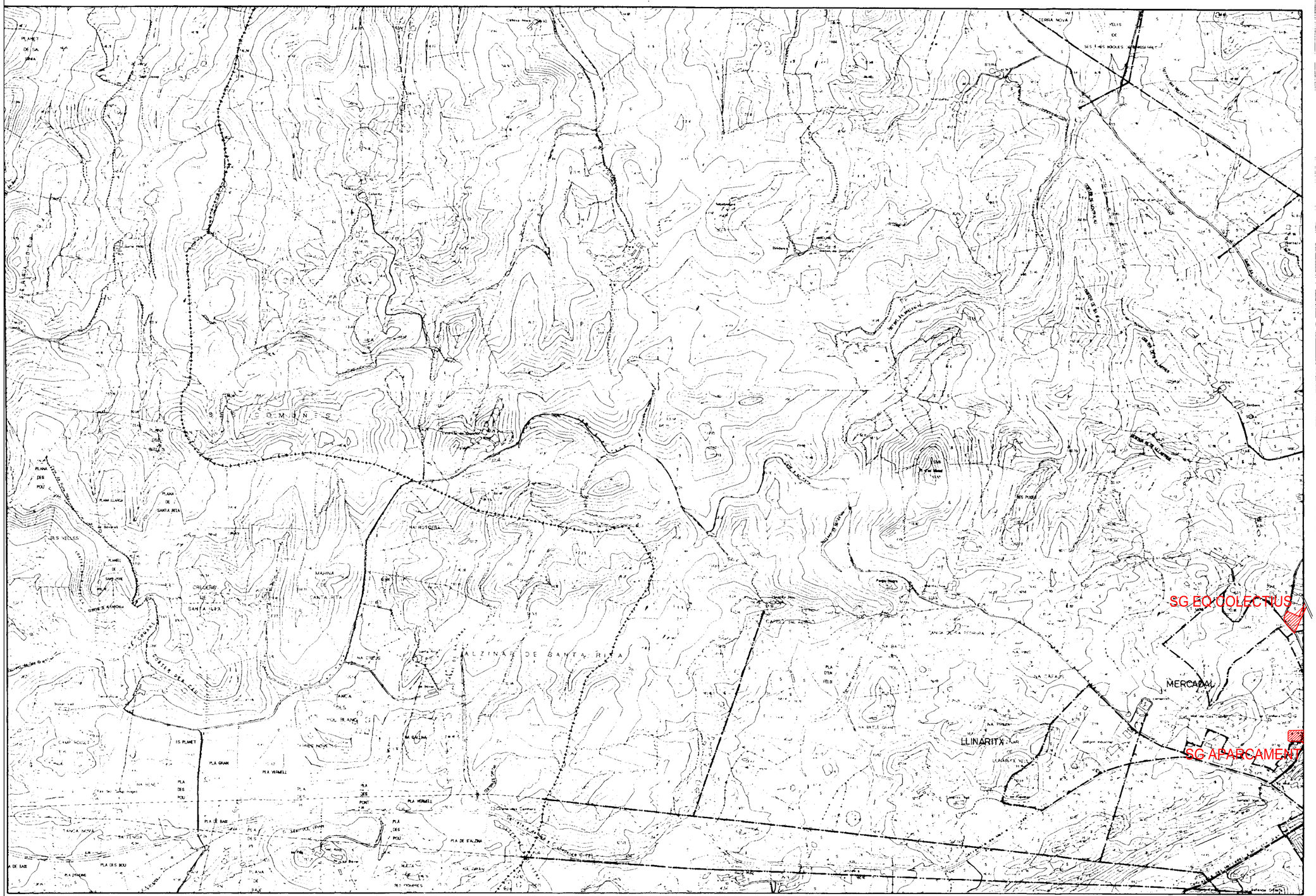
SG EQ COLECTIUS
SG APARCAMENT
MERCADAL
LLINARITX
S'ALZINAR DE SANTA RITA
S'ALGAIMA
PLA DE BALDA
PLA DES POU
PLA VERMELL
PLA GRAN
PLA DE SANTA RITA
CAMI DE SES QUINTES
CAMI DE SES CASETES
CAMI DE SES ALQUERIES
CAMI DE SES PUNTES
CAMI DE SES MORERES
CAMI DE SES PUNTES
CAMI DE SES PUNTES
CAMI DE SES PUNT

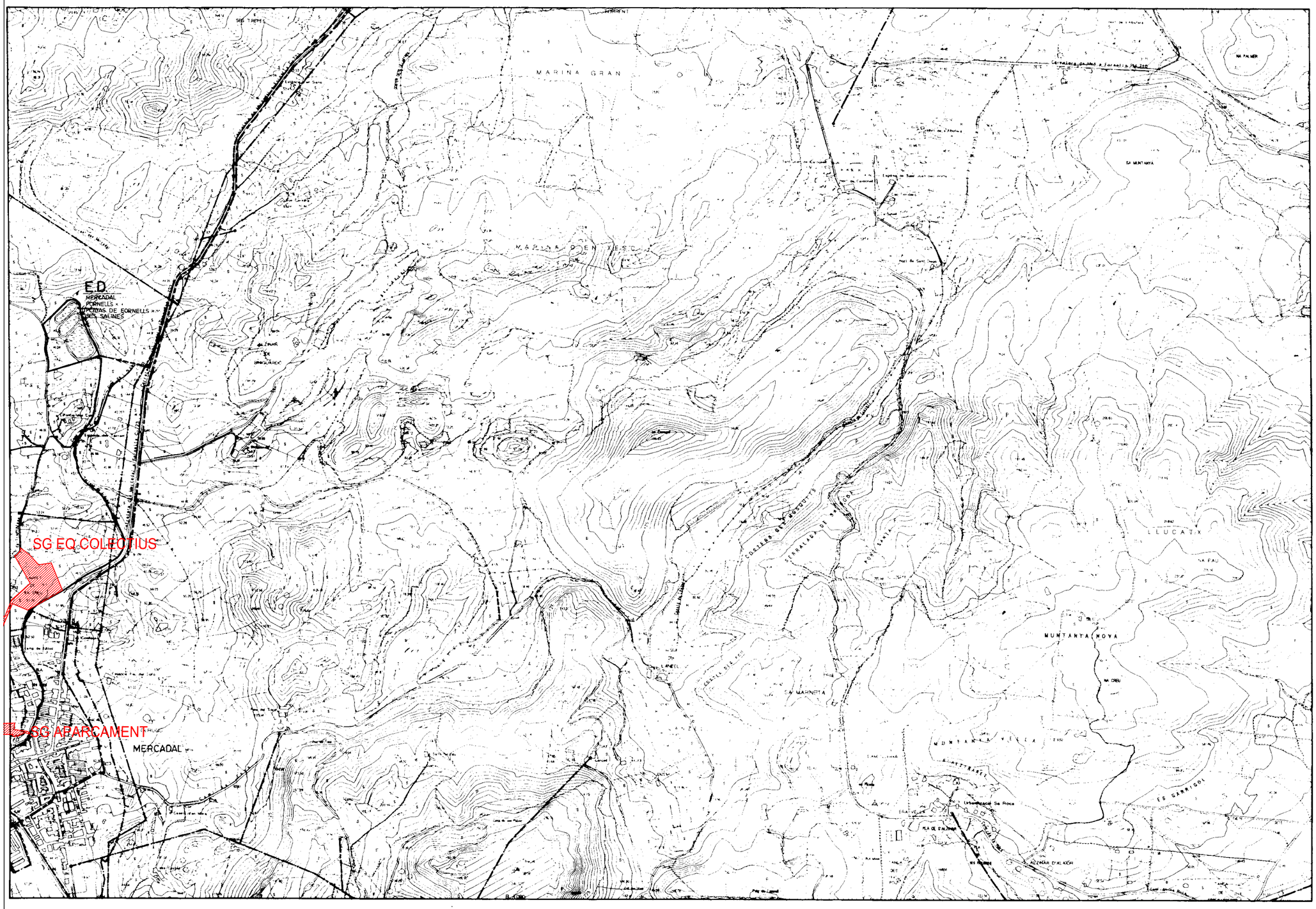

LEYENDA

ALCANTARILLADO

- COLECTOR PRINCIPAL
- IMPULSION
- E.I. ESTACION DE IMPULSION
- E.D. ESTACION DEPURADORA

AGUA POTABLE

- TUBERIA DE ABASTECIMIENTO
- D. DEPOSITO

ELECTRIFICACION

- LINEA AEREA A.T.
- ESTACION TRANSFORMADORA
- B. TRATAMIENTO DE BASURAS

EXCEL.LENTISIM AJUNTAMENT DE MERCADAL

NORMES SUBSIDIARIES DEL PLANEJAMENT

MODIFICACIO No 2

ADAPTACIO A LES D.O.T. I A LA LLEI DEL SOL RUSTIC

SERIE D:

INFRAESTRUCTURES TECNIQUES

PLANOL Nº:	ESCALA:	DATA:
D-8	1:5000	GENER 2001

VIST I PLAU:

L'ALCALDE

Aprobado provisionalmente
Pleno de 29 de [illegible]
El Secretario,

SEGELLS:

PLANEAMIENTO Y TECNOLOGIA S.L.
SOCIEDAD UNIPERSONAL
AVDA. LADERITXA 87-112 07007 PALMA DE MALLORCA
CIF: B 57494478
TELF. 607031-657077
FAX. 657077

PLANOL GUIA:

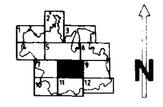

Aprovat definitivament amb prescripcions pel Ple del CIM de 27.01.2020, a excepció de la desclassificació superfície aprox. 1469m2 parcel·la cadastral 07037A007000350000RJ polígon 7 parcel·la 35, que es va denegar.

Promotor:		DATA:		L' equip redactor:	Escala:		
AJUNTAMENT D'ES MERCADAL	MODIFICACIÓ PUNTUAL — NORMES SUBSIDIÀRIES DE PLANETJAMENT DEL MUNICIPI D'ES MERCADAL. MODIFICACIÓ RELATIVA A LA IMPLANTACIÓ D'UN SISTEMA GENERAL D'APARCAMENTS PÚBLICS, EQUIPAMENTS COL.LECTIUS I A LA DESCLASSIFICACIÓ D'UNA PARCELA DE SÒL URBÀ.	AGOST 2017	AP-DEFINITIVA (DEF. CIM)	Antonio Ramis Ramos, Arqto. Jose M. Mayol Comas, Arqto.	A1:1/5000	PLÀNOL ORDENACIÓ: INFRAESTRUCTURES TÈCNIQUES DE LES NS VIGENTS	ORD-4b

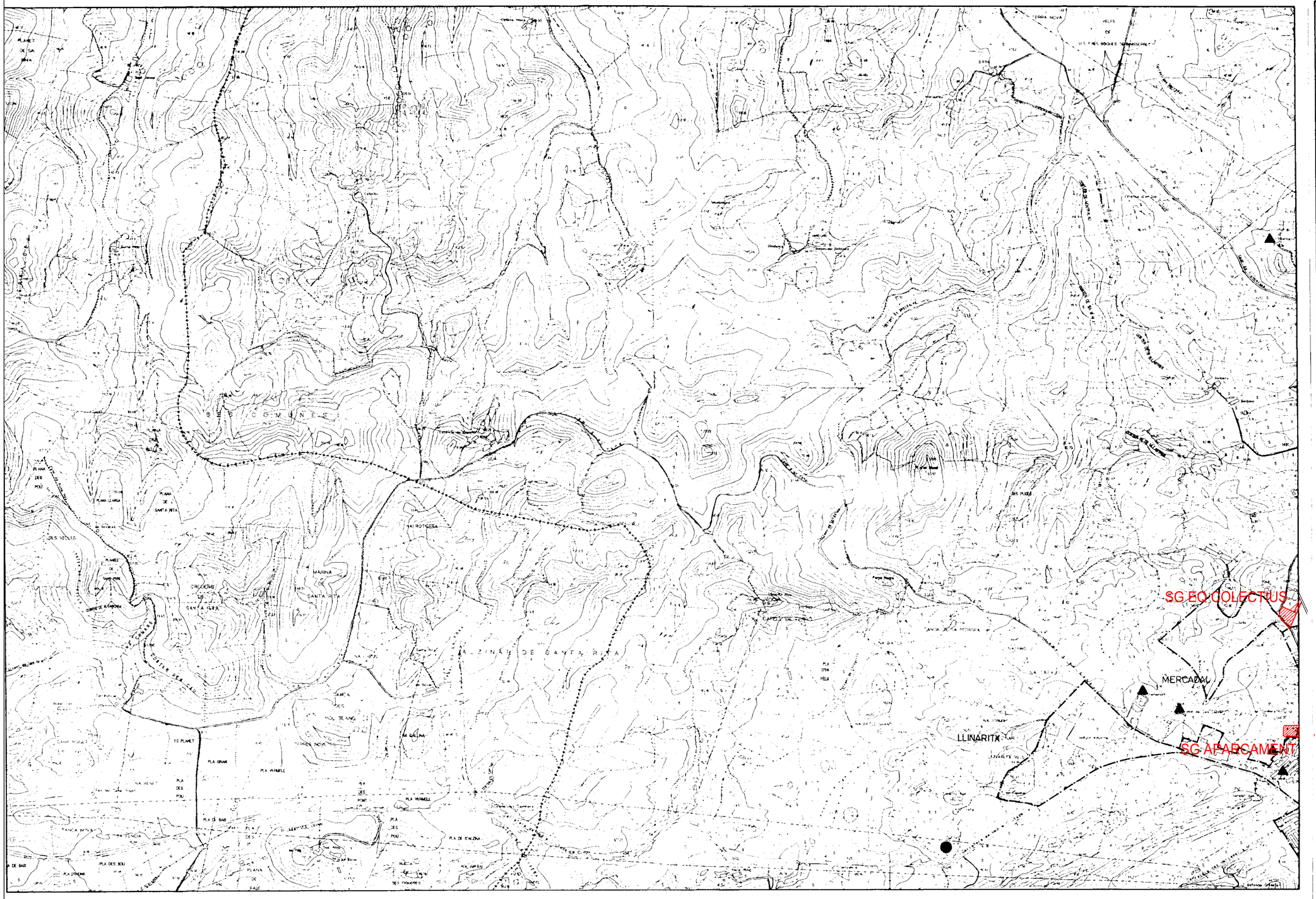
SG EQ COLECTIUS
SG APARCAMENT
MERCADAL
LLINARITX
S'ESTANYOL
MARINA DE SANTA RITA
ZONA DE SANTA RITA
CAMI DE SANTA RITA
CAMI DE SES MORERES
CAMI DE SES MOLINES
CAMI DE SES QUINTES
CAMI DE SES PLANES
CAMI DE SES PUDES
CAMI DE SES MOLINES
CAMI DE SES MORER

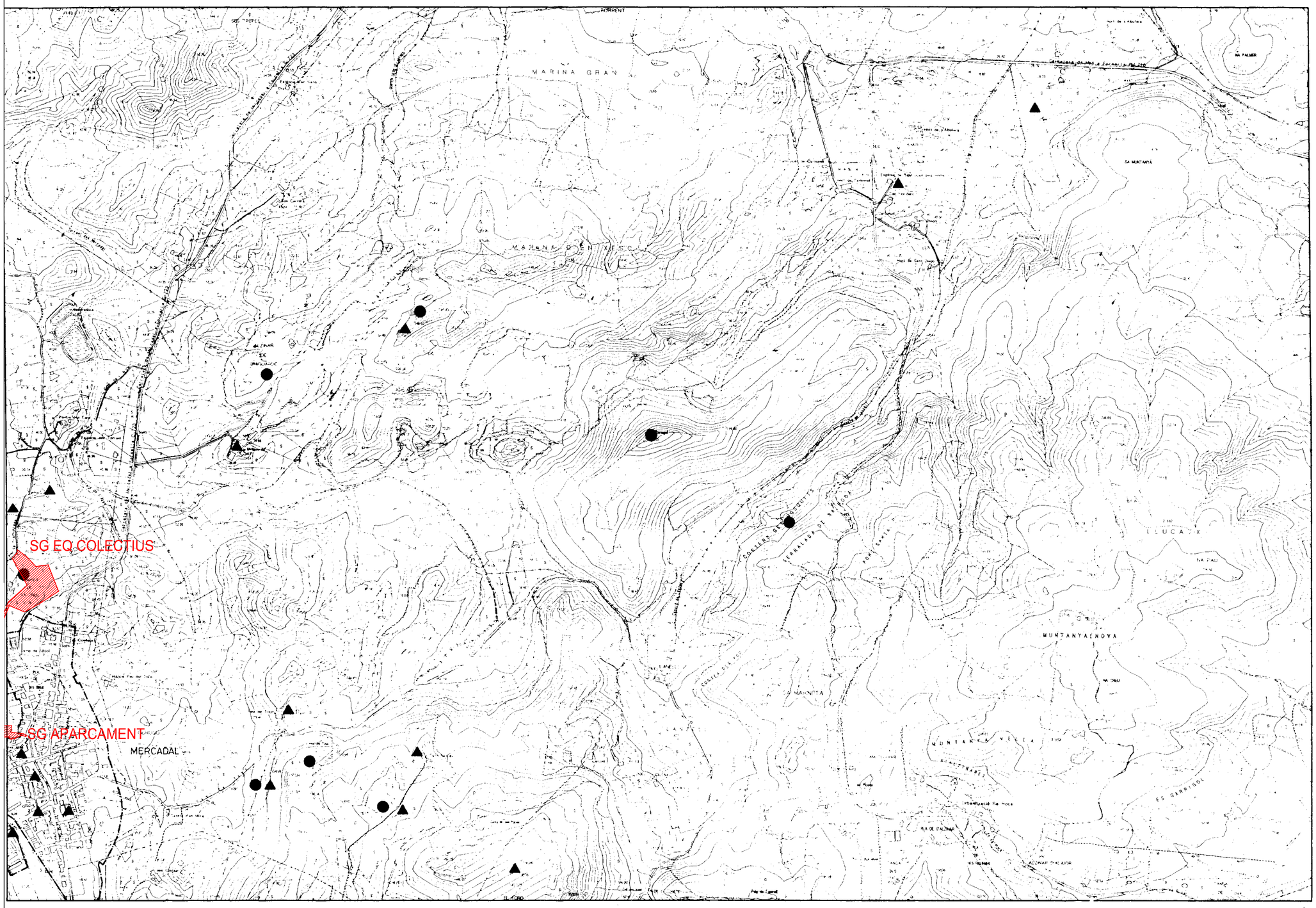

LEYENDA

- PATRIMONIO HISTORICO ARQUEOLOGICO
- PATRIMONIO HISTORICO ARQUITECTONICO Y ETNOLOGICO

EXCEL.LENTISIM AJUNTAMENT DE MERCADAL

NORMES SUBSIDIARIES DEL PLANEJAMENT

MODIFICACIO No 2

ADAPTACIO A LES D.O.T. I A LA LLEI DEL SOL RUSTIC

SERIE E:

PATRIMONI ARQUEOLOGIC Y ARQUITECTONIC

PLANOL Nº:	ESCALA:	DATA:
E-8	1:5000	GENER 2001

VIST I PLAU: L'ALCALDE

Aprobat Provisionalment Pleno El Secretari

SEGELLS:

PLANEAMIENTO Y TECNOLOGIA S.L. INGENIERIA Y ARQUITECTURA

PLANOL GUIA:

N

Aprovat definitivament amb prescripcions pel Ple del CIM de 27.01.2020, a excepció de la desclassificació superfície aprox. 1469m2 parcel·la cadastral 07037A007000350000RJ polígon 7 parcel·la 35, que es va denegar.

Promotor:		MODIFICACIÓ PUNTUAL		DATA:		L' equip redactor:	Escala:		
Ajuntament des Mercadal	AJUNTAMENT D'ES MERCADAL		NORMES SUBSIDIÀRIES DE PLANETJAMENT DEL MUNICIPI D'ES MERCADAL MODIFICACIÓ RELATIVA A LA IMPLANTACIÓ D'UN SISTEMA GENERAL D'APARCAMENTS PÚBLICS, EQUIPAMENTS COL.LECTIUS I A LA DESCLASSIFICACIÓ D'UNA PARCELA DE SÒL URBÀ.	AGOST 2017	AP-DEFINITIVA (DEF. CIM)	Antonio Ramis Ramos, Arqto. Jose M. Mayol Comas, Arqto.	A1:1/5000	PLÀNOL ORDENACIÓ: PATRIMONI ARQUEOLÒGIC I ARQUITÈCTONIC DE LES NS VIGENTS	ORD-5b

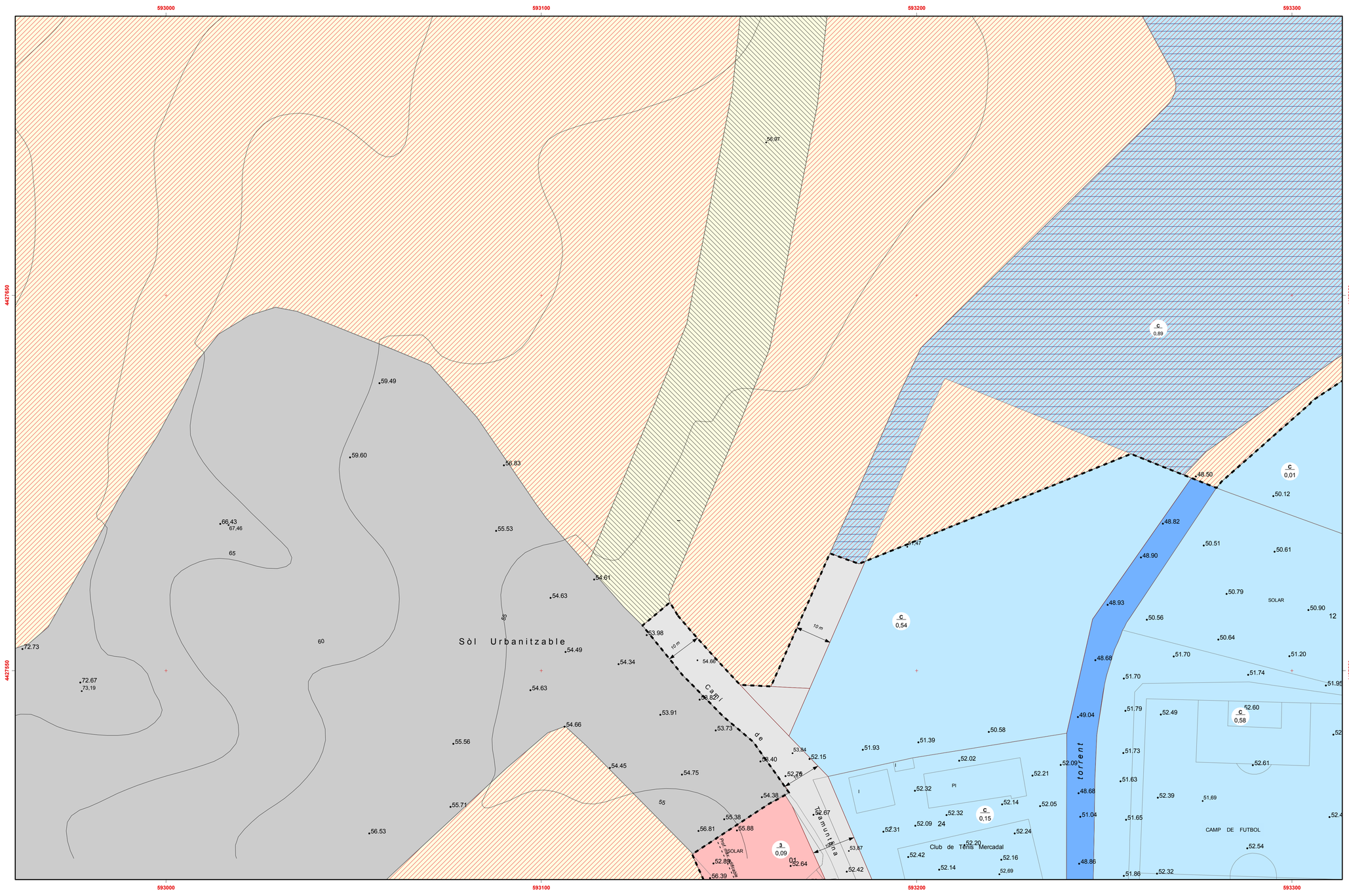
593000
593100
593200
593300
4427650
4427550
Sòl Urbanitzable
Sòl Urbanitzable
Sòl Urbanitzable

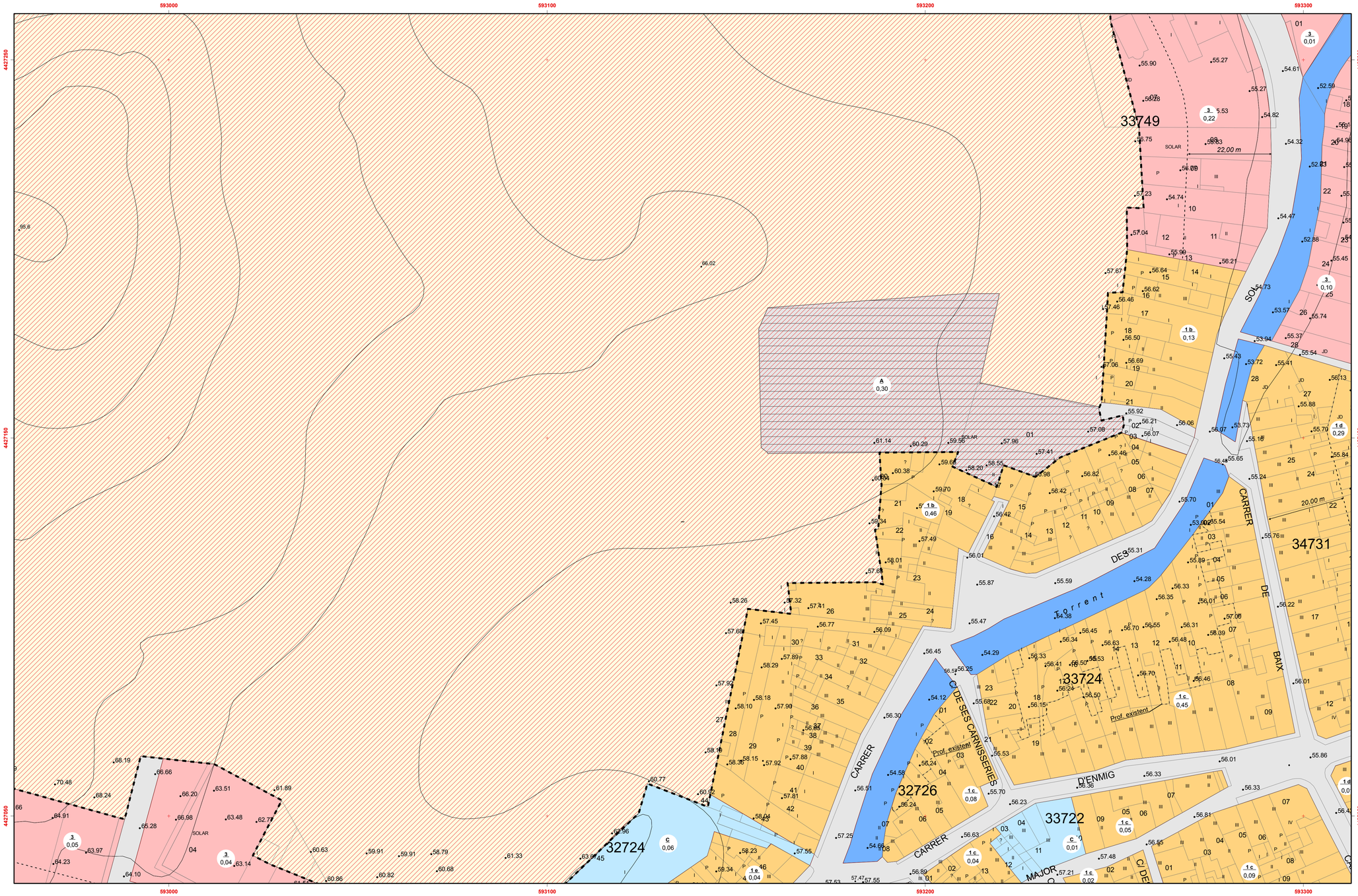

Aprovat definitivament amb prescripcions pel Ple del CIM de 27.01.2020, a excepció de la desclassificació superfície aprox. 1469m2 parcel·la cadastral 07037A007000350000RJ polígon 7 parcel·la 35, que es va denegar.

QUALIFICACIONS DEL SÒL URBÀ

Zones

- De conservació de tipologia (1)
- De creixement tradicional (2)
- Eixample (3)
- Ordenació aïllada (4)
- Suburbana (5)
- Residencial oberta (6)
- Industrial comercial (7)
- Equipament privat (8)
- Zona verda (V)
- Zona verda privada (VP)

SISTEMES GENERALS I ALTRES DELIMITACIONS

SISTEMES

- Viari (A)
- Parcs i jardins públics (B)
- Equipaments col·lectius (C)
- Infrastructures tècniques (D)
- Zona portuària (P)
- Sistema General Hidràulic

ALTRES DELIMITACIONS

- Límit del sòl urbà
- Sòl Urbà
- Sòl Urbanitzable
- Unitats d'Actuació (U.A.)
- Profunditat edificable

SÒL RÚSTIC

- Sòl Rústic Comú
- Sòl Rústic Protegit
- Equipaments en rústic
- Àrea de transició (AT)
- Àrees de Protecció Territorial (APT)
- Viari en Rústic

AJUNTAMENT DES MERCADAL

MODIFICACIÓ PUNTUAL:
NORMES SUBSIDIÀRIES DE PLANEJAMENT DEL MUNICIPI DES MERCADAL
MODIFICACIÓ RELATIVA A L'IMPLANTACIÓ
D'UN SISTEMA GENERAL D'APARCAMENTS PÚBLICS,
EQUIPAMENTS COL·LECTIUS I A LA DESCLASSIFICACIÓ D'UNA PARCEL·LA DE SÒL URBÀ.

PLÀNOL GUIA:

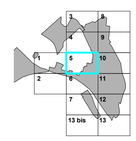

SERIE F : SOL URBÀ

Concepte:
NUCLI TRADICIONAL DES MERCADAL

Plànol núm:
F- 5

Escala 1: 500

L'EQUIP REDACTOR:

Antonio Ramis Ramos
Arquitecte

José M. Mayol Comas
Arquitecte

Setembre 2017

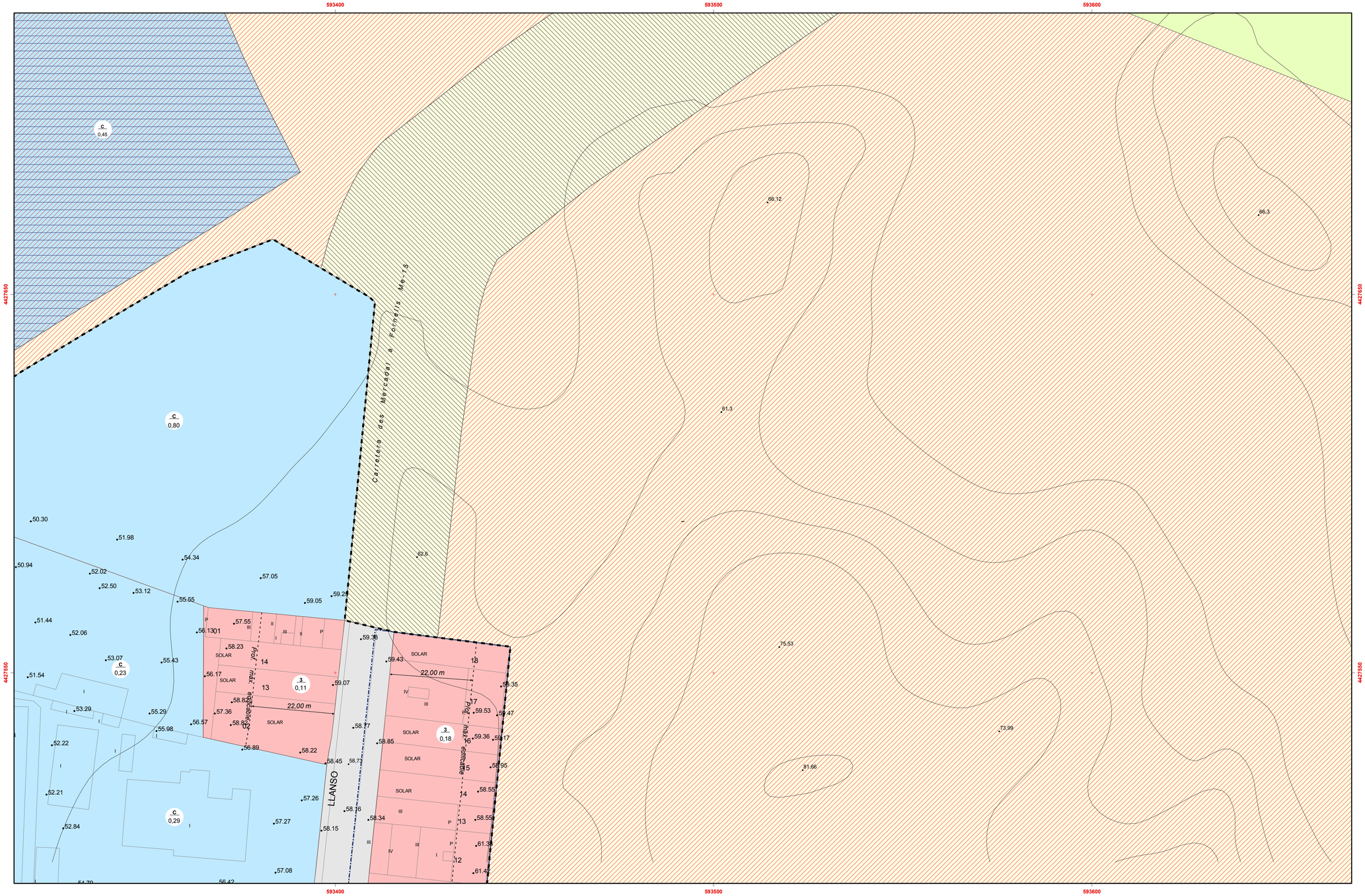

Aprovat definitivament amb prescripcions pel Ple del CIM de 27.01.2020, a excepció de la desclassificació superficie aprox. 1469m2 parcel·la cadastral 07037A007000350000RJ polígon 7 parcel·la 35, que es va denegar.

QUALIFICACIONS DEL SÒL URBÀ

Zones

- De conservació de tipologia (1)
- De creixement tradicional (2)
- Eixample (3)
- Ordenació aïllada (4)
- Suburbana (5)
- Residencial oberta (6)
- Industrial comercial (7)
- Equipament privat (8)
- Zona verda (V)
- Zona verda privada (VP)

SISTEMES GENERALS I ALTRES DELIMITACIONS

SISTEMES

- Viari (A)
- Parcs i jardins públics (B)
- Equipaments col·lectius (C)
- Infrastructures tècniques (D)
- Zona portuària (P)
- Sistema General Hidràulic

ALTRES DELIMITACIONS

- Límit del sòl urbà
- Sòl Urbà
- Sòl Urbanitzable
- Unitats d'Actuació (U.A.)
- Profunditat edificable

SÒL RÚSTIC

- Sòl Rústic Comú
- Sòl Rústic Protegit
- Equipaments en rústic
- Àrea de transició (AT)
- Àrees de Protecció Territorial (APT)
- Viari en Rústic

AJUNTAMENT DES MERCADAL

MODIFICACIÓ PUNTUAL:
NORMES SUBSIDIÀRIES DE PLANEJAMENT DEL MUNICIPI DES MERCADAL
MODIFICACIÓ RELATIVA A L'IMPLANTACIÓ
D'UN SISTEMA GENERAL D'APARCAMENTS PÚBLICS,
EQUIPAMENTS COL-LECTIUS I A LA DESCLASSIFICACIÓ D'UNA PARCELA DE SÒL URBÀ.

PLÀNOL GUIA:

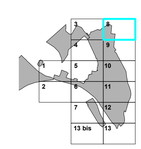

SERIE F : SOL URBÀ

Concepte:
NUCLI TRADICIONAL DES MERCADAL

Plànol núm:
F- 8

Escala 1: 500

L'EQUIP REDACTOR:

Antonio Ramis Ramos
Arquitecte

José M. Mayol Comas
Arquitecte

Setembre 2017

N

Camí de Tramuntana

APT

Risc d'erosió

ÀREA DE TRANSICIÓ (AT)

Sistema general d'equipament públic docent en sòl rústic

Sup.: 2.20 ha

ÀREA DE TRANSICIÓ (AT)

x=593100

APT

10 m

Vial I (Clau A)

Límit sòl urbà

Torrent

Risc d'inundació

ESQUEMA SERVEIS DEL SG D'EQUIPAMENTS:

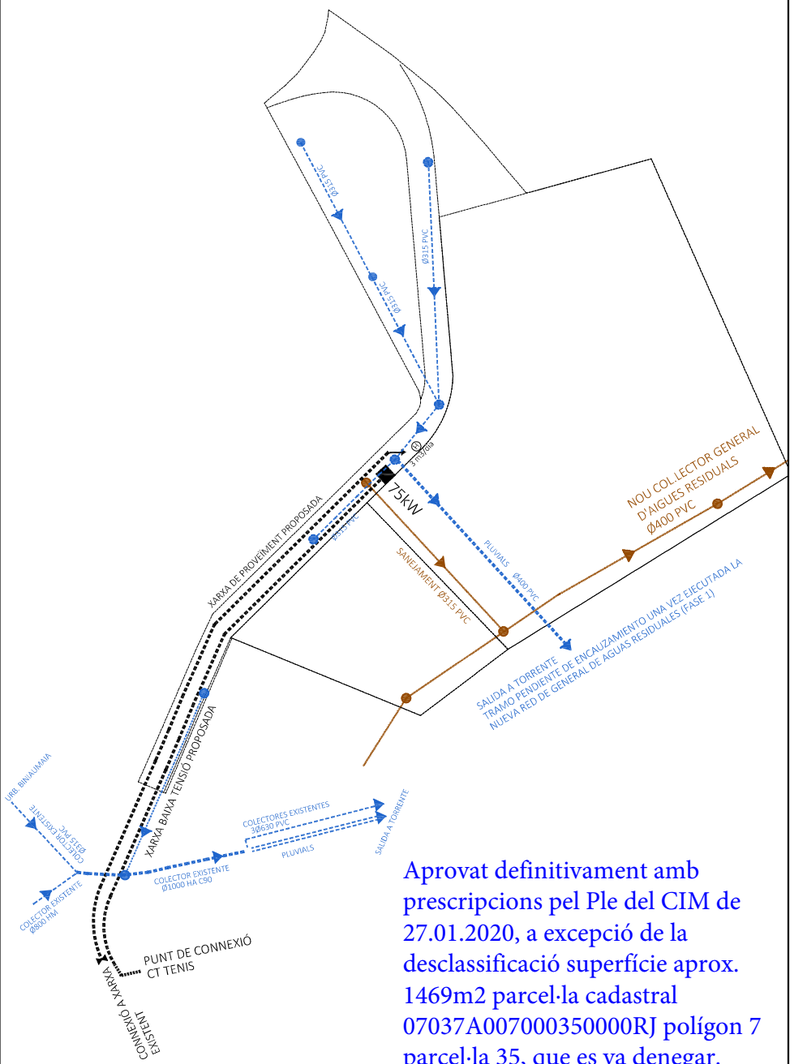

Aprovat definitivament amb prescripcions pel Ple del CIM de 27.01.2020, a excepció de la desclassificació superfície aprox. 1469m2 parcel·la cadastral 07037A007000350000RJ polígon 7 parcel·la 35, que es va denegar.

LLEGENDA:

- SG D'EQUIPAMENTS COL·LECTIUS EN SÒL RÚSTIC
- SÒL RÚSTIC
- SÒL URBÀ
- LÍMIT SÒL URBÀ
- APT
- RISC D'EROSIÓ PTI
- RISC D'INNUNDACIÓ PTI

AJUNTAMENT DES MERCADAL

MODIFICACIÓ PUNTUAL: IMPLANTACIÓ D'UN SISTEMA GENERAL D'APARCAMENTS PÚBLICS, EQUIPAMENTS COL·LECTIUS I DESCLASSIFICACIÓ D'UNA PARCEL·LA DE SÒL URBÀ

L'EQUIP REDACTOR:

ANTONIO RAMIS RAMOS
ARQUITECTE

JOSE M. MAYOL COMAS
ARQUITECTE

PLÀNOL ESPECÍFIC:

ORDENACIÓ DEL SISTEMA GENERAL D'EQUIPAMENTS COL·LECTIUS DEL CARRER TRAMUNTANA DES MERCADAL

ESCALA: 1 : 1.000 (DIN A3)

MAIG 2018

N

ÀREA DE TRANSICIÓ (AT)

Ús: aparcaments públics

Sup.: 0.3 ha

Obra executada segons el Projecte d'aparcament públic aprovat per Resolució de batlia de 22 d'abril de 2015

Límit sòl urbà

Viari (Clau A)

c/ Pla de ses Eres

Risc d'inundació segons NTI

LLEGENDA

SG VIARI (CLAU A) EN SÒL RÚSTIC

SÒL RÚSTIC

SÒL URBÀ

Aprovat definitivament amb prescripcions pel Ple del CIM de 27.01.2020, a excepció de la desclassificació superfície aprox. 1469m2 parcel·la cadastral 07037A007000350000RJ polígon 7 parcel·la 35, que es va denegar.

AJUNTAMENT DES MERCADAL

MODIFICACIÓ PUNTUAL:
IMPLANTACIÓ D'UN SISTEMA GENERAL D'APARCAMENTS PÚBLICS, EQUIPAMENTS COL·LECTIUS I DESCLASSIFICACIÓ D'UNA PARCEL·LA DE SÒL URBÀ

L'EQUIP REDACTOR:

ANTONIO RAMIS RAMOS
ARQUITECTE

JOSE M. MAYOL COMAS
ARQUITECTE

PLÀNOL ESPECÍFIC:
ORDENACIÓ DEL SISTEMA GENERAL VIARI (APARCAMENTS PÚBLICS) AMB ACCÉS DES DEL CARRER PLA DE SES ERES DES MERCADAL

ESCALA: 1 : 1.000 (DIN A3)

SETEMBRE 2017