

ZONIFICACIÓN Y ORDENANZAS

Artículo 200. Relación de las áreas de planeamiento incorporado.

| API NÚM. | SITUACIÓN | PLANEAMIENTO | APR. DEF. | FECHA BOCAIB | OBSERVACIONES |
|----------|--|--|--|----------------------------|--------------------------------|
| 01-01 | Puig de Sant Pere | PERI E.D. | 04/07/80 29/03/94 | -- | Regulado en el art. 250 |
| 03-01 | Protectora, Pino, Ribera y Bordoy | E.D. | 28/02/91 | 30/03/91 | Regulado en el art. 252 |
| 04-01 | Cavalleria, Ermitaño y Cavalgata | P.E. | 30/01/92 | 09/04/92 | Regulado en el art. 252 |
| 05-01 | Constitució, Paraires, Soledat y Pl. de la Reina | E.D. Modif. E.D. | 31/05/90 29/04/93 | 10/07/90 | Regulado en el art. 252 |
| 09-01 | La Calatrava | PEPRI Modif. PEPRI Modif. PEPRI E.D. | 29/07/93 30/03/89 25/03/93 29/04/93 | ---- | Regulado en el art. 250 |
| 10-01 | Gabriel Alomar i Villalonga, Intendent Garau y Mateu Enric Lladó | E.D. | 26/11/87 | 05/01/88 | Regulado en el art. 253 |
| 10-02 | Sa Gerreria | PEPRI Modif. PEPRI | 30/11/95 26/03/98 | 20/01/96 | Regulado en el art. 250 |
| 11-01 | Caputxins, Bastió den Sanoguera, Comtat del Rosselló y Mercat Municipal | Modif. PGOU 1973 PGOU 1985 | 07/09/82 31/10/85 | - | Regulado en el art. 248 |
| 11-02 | Sant Miquel, Crist Verd | E.D. | 23/02/89 | 04/05/89 | Regulado en el art. 248 |
| 12-01 | Missió, Can Burgos, Perpinyà | E.D. | 23/03/95 | 27/04/95 | Regulado en el art. 252 |
| 13-01 | Juan Luis Estelrich, Pedro Dezcallar i Net, Parellades y vble. Jerónimo Antich | E.D. | 24/09/92 | 03/11/92 | Regulado en el art. 253 |
| 14-01 | Joan Miró, Escocia | E.D. | 24/09/86 | 14/10/86 | Regulado en el art. 202 |
| 15-01 | Juan de Saridakis | Modif. PGOU E.D. | 09/06/88 28/02/91 | 30/03/91 | |
| 15-02 | Son Matet | E.D. | 28/02/91 | 30/03/91 | Regulado en el art. 202 |
| 15-03 | Camino de Génova | E.D. | 09/09/88 | 29/10/88 | Regulado en el art. 202 |
| 15-04 | Joan de Saridakis, Urb. Can Morro, viales A y B | E.D. Modif. E.D. | 27/04/89 23/03/95 | -29/04/95 | Regulado en el art. 202 |
| 16-01 | Porto Pí | Modif. PGOU E.D. | 04/05/92 30/07/92 | 16/06/92 18/08/92 | |
| 17-01 | Camino de Génova, ang. Francisco Vidal Sureda | E.D. | 28/09/89 | 02/11/89 | Regulado en el art. 202 |
| 17-02 | Puig de Pollensa | E.D. | 26/09/91 | 24/10/91 | Regulado en el art. 202 |
| 17-03 | Puig de Pollensa | E.D. | 25/04/96 | - | Regulado en el art. 202 |
| 17-04 | Mirador Bahía, s/n | E.D. | 31/10/96 | 23/11/96 | Regulado en el art. 202 |
| 18-01 | Rector Vives y Camino de Na Burguesa | E.D. | 23/02/89 | 04/05/89 | Regulado en el art. 202 |
| 19-01 | Paseo Marítimo, Joan Miró y Pedrera | E.D. | 26/04/90 | 03/07/90 | Regulado en el art. 202 |
| 19-02 | Paseo Marítimo, Pedrera | E.D. | 27/09/84 | - | Regulado en el art. 202 |
| 19-03 | Robert Graves y Joan Miró | E.D. | 28/07/94 | - | Regulado en el art. 202 |
| 21-01 | Federico García Lorca, Marqués de la Cenia e Ingeniero Roca | E.D. | 30/01/86 | 13/02/86 | Regulado en el art. 202 |
| 21-02 | Avinguda Gabriel Roca, Monseñor Palmer, Torrent y Plaça Pont | E.D. | 29/09/88 | 08/11/88 | Regulado en el art. 202 |
| 21-03 | Pedregal, Paseo Marítimo, Furió y Llinás | E.D. | 31/01/91 | 02/03/91 | Regulado en el art. 202 |
| 22-01 | Sa Teulera | P.P. Modif. P.P. E.D. E.D. | 24/09/75 27/02/86 27/11/86 26/05/94 | 07/11/75 03/04/86 -- | Regulado en los art. 201 i 202 |

| API NÚM. | SITUACIÓN | PLANEAMIENTO | APR. DEF. | FECHA BOCAIB | OBSERVACIONES |
|----------|---|---|--|-----------------------------------|------------------------------------|
| 23-01 | Sagrado Corazón | P.P. Modif. P.P. E.D. (Parc. 8) (*) E.D. (Parc. 8) (*) E.D. (Parc. 11) E.D. (Parc. 12) E.D. (Parc. 13) | 12/04/84 31/01/86 27/09/90 18/05/95 31/05/90 27/10/88 30/04/87 | --- 09/06/84 20/02/86 -- | (*) Regulado en los art. 201 y 202 |
| 24-01 | Padre Cerdà, Salvia, Falguera y Mata | E.D. | 17/10/96 | 23/11/96 | Regulado en el art. 202 |
| 25-01 | Escultor Vila | E.D. Modif. PGOU | 26/03/86 24/03/88 | -- | Regulado en el art. 202 |
| 25-02 | Industria, Pou, Murillo y Avda. Argentina | E.D. | 27/03/91 | 15/06/91 | Regulado en el art. 202 |
| 25-03 | Joan Crespí, Villalonga, Monterrey y Colubí | E.D. | 27/07/95 | 26/08/95 | |
| 25-04 | Murillo, Despuig, Villalonga y Antich | E.D. | 28/09/95 | 16/10/95 | |
| 25-05 | Argentina, Sant Magí, Joan Santander y Servet | E.D. | 30/10/97 | 27/11/97 | Regulado en el art. 202 |
| 25-06 | Mestres d'Aixa, Monterrey, Tomás Vila | E.D. | 30/10/97 | 06/12/97 | Regulado en el art. 202 |
| 26-01 | El Jonquet | PERI | 18/12/85 | - | Regulado en el art. 250 |
| 28-01 | Son Flo | PERI | 26/09/91 | 24/10/91 | Regulado en el art. 202 |
| 29-01 | Valent y Lirio | E.D. | 27/10/88 | 29/11/88 | Regulado en el art. 202 |
| 32-01 | Cabo Formentor ang. Ferragut | E.D. | 24/09/87 | 30/10/87 | Regulado en el art. 202 |
| 33-01 | Presbítero Seguí y Madroño | E.D. | 26/10/90 | 01/12/90 | Regulado en el art. 202 |
| 34-01 | Lago Cuatro Cantones, Lago Mayor y Zaragoza | E.D. | 25/11/92 | 07/01/93 | Regulado en el art. 202 |
| 35-01 | Son Xígala II | P.P. Modif. P.P. E.D. (RP 2-1) Modif. P.P. E.D. (RU 2 y 3) E.D. (RU 3) E.D. (RP 2-2) | 27/02/97 30/11/95 18/05/95 30/04/87 25/02/93 27/09/90 04/06/91 | ----- | Regulado en el art. 202 |
| 35-02 | Zaragoza, Pere Capellà y Pardo Bazán | E.D. | 27/05/93 | 01/07/93 | Regulado en el art. 202 |
| 35-03 | Parcela 1 (antes 1 y 4) de Son Xigala | E.D. | 27/11/86 | 24/03/88 | Regulado en el art. 202 |
| 35-04 | Parcelas 5 y 6 , calles B, N, F y Emilia Pardo Bazán | E.D. | 24/08/88 | - | Regulado en el art. 202 |
| 35-05 | Florencia, Venecia y Pisa | E.D. | 29/01/87 | - | Regulado en el art. 202 |
| 35-06 | Concha Espina, Escritora y Con. Vec. de la Vileta | E.D. | 31/10/91 | 05/12/91 | Regulado en el art. 202 |
| 37-01 | Pascual Ribot, Legionario Aleixo, Cronista Muntaner Bujosa y Jaime Lladó Ferragut | E.D. | 26/03/87 | 30/04/87 | Regulado en el art. 202 |
| 38-01 | Son Pizá | P.P. Modif. P.P. | 29/11/90 17/10/96 | 28/05/91 | Regulado en el art. 202 |
| 38-02 | San Fernando y Pascual Ribot | E.D. | 26/11/87 | 05/01/88 | Regulado en el art. 202 |
| 38-03 | Andrés J. Nadal y José Socías Gradolí | E.D. | 29/04/93 | 03/06/93 | Regulado en el art. 202 |
| 38-04 | Pascual Ribot, Dalmau de Rocaberti | E.D. | 26/05/88 | 28/06/88 | Regulado en el art. 202 |

| API NÚM. | SITUACIÓN | PLANEAMIENTO | APR. DEF. | FECHA BOCAIB | OBSERVACIONES |
|-------------|---|---|--|--|--------------------------------|
| 41-01 | Secar de la Real | P.P. Modif. P.P. Modif. PGOU Modif. PGOU Modif. PGOU E.D. Manzana IV E.D. Manzana X E.D. Manzana VI E.D. Manzana XI E.D. Manz. XVIII E.D. Manz. VIII E.D. Manzana IX E.D. Manz. XVII | 30/10/86 29/12/88 02/05/94 02/10/95 23/12/97 25.02.88 22.05.91 26.03.92 26.03.92 26.03.92 30.09.93 30.09.93 26.01.95 | 29/11/86 23/03/89 ----- ----- | Regulado en el art. 202 |
| 41-02 | Coronel Beorlegui | E.D. | 28/09/89 | 02/11/89 | Regulado en el art. 202 |
| 41-03 | Son Serra Parera | P.P. | 26/04/02 | 11/06/02 | |
| 42-01 | Molí des Compte, 23 | E.D. | 27/07/89 | 14/11/89 | Regulado en el art. 202 |
| 42-02 | Acacia, Garballó y Estepa | E.D. | 26/07/90 | 30/08/90 | Regulado en el art. 202 |
| 44-01 | Franch | E.D. | 26/02/87 | 24/03/87 | Regulado en el art. 202 |
| 44-02 | Verd, Poeta Miguel Ferrá y Cra. de Sóller | E.D. | 24/03/88 | 30/04/88 | Regulado en el art. 202 |
| 45-01 | General Riera, San Vicente de Paul, Santa Catalina de Labourne | E.D. | 29/12/88 | 07/03/89 | Regulado en el art. 202 |
| 45-02 | Manzana F del P.P. Cas Capiscol I | E.D. | 24/11/94 | - | |
| 46-01 | Camp Redó | P.P. | 26/01/89 | - | Regulado en los art. 201 y 202 |
| 46-02 | Capitán Salom, Joaquín togores, Jorge Villalonga y Pedagogo Juan Capó | E.D. | 24/05/89 | | Regulado en el art. 202 |
| 46-03 | General riera, 75 | E.D. | 28/01/93 | 23/02/93 | |
| 47-01 | Son Vallori y Son Borrás | P.P. E.D. 1 Modif. E.D. 1 E.D. 2 | 31/07/86 29/12/88 18/11/91 | ---- | Regulado en los art. 201 y 202 |
| 47-02 | General Riera, Lluís Vives y José Alemany Vich | E.D. | 29/09/88 | 12/11/88 | |
| 47-03 | San Juan de la Salle, Jesús, Alfredo Bonet y Tomás Valentí | E.D. Modif. E.D. | 29/04/93 17/07/97 | 29/05/93 - | |
| 47-04 | Ticià, Blanquerna, Ausías March, Ramón Muntaner | E.D. | 29/09/94 | - | Regulado en el art. 202 |
| 48-01 | Teniente Oyaga, Comandante Alorda Bujosa y otras | E.D. | 26/06/86 | - | Regulado en el art. 202 |
| 48-02 | Eusebi Estada, Balmes, Jacinto Verdaguer y Jaume Vallespir | E.D. | 30/10/97 | - | Regulado en el art. 202 |
| 49-01 | La Fertilizadora-Eusebio Estada | P.P. Modif. P.P. E.D.(Manz. 6) E.D.(Manz. 1-3) E.D.(Manz. 2) E.D.(Manz. 1-2) | 26/04/90 30/10/78 28/01/83 27/04/89 29/03/90 26/03/98 | -- 11/01/79 --- | Regulado en los art. 201 y 202 |
| 51-01 | Son Ferragut | P.P | 23/02/95 | 22/04/95 | Regulado en el art. 202 |
| 55-01 | Aragón, Marqués de fuensanta y Bisbe Massanet | E.D. | 24/05/89 | 15/07/89 | |
| 55-02 | Marqués de Fuensanta, Margarita Caimari, Bisbe Maura y Viñaza | E.D. | 27/12/90 | 31/01/91 | Regulado en el art. 202 |

| API NÚM. | SITUACIÓN | PLANEAMIENTO | APR. DEF. | FECHA BOCAIB | OBSERVACIONES |
|----------|---|------------------|----------------------|----------------------|--------------------------------|
| 55-03 | Alejandro Rosselló, Aragón, Gilabert de Centellas y Costa y Llobera | Modif. PGOU | 01/03/93 | 22/04/93 | Regulado en el art. 202 |
| 58-01 | Son Fuster | P.P. P.E. | 15/10/82 15/11/91 | -- | Regulado en los art. 201 y 202 |
| 58-02 | Ca Na Paula y Son Cladera | E.D. | 26/10/89 | 02/12/89 | Regulado en el art. 202 |
| 58-03 | Aragón, Manzana I (U.A. 16-2) | E.D. | 25/02/93 | 27/03/93 | Regulado en el art. 202 |
| 58-04 | Aragón, Manzana II (U.A. 16-2) | E.D. | 10/06/93 | 20/07/93 | Regulado en el art. 202 |
| 59-01 | Aragón, Camí Salard, Tenor Bou Roig | E.D. | 26/01/95 | 16/02/95 | Regulado en el art. 202 |
| 60-01 | Ses Salines y Selva | E.D. | 26/11/87 | 05/01/88 | Regulado en el art. 202 |
| 60-02 | Son Gibert | P.P. | 29/12/93 | 19/05/94 | Regulado en el art. 202 |
| 61-01 | Mirto, Jazmín | E.D. | 27/07/89 | 16/09/89 | Regulado en el art. 202 |
| 61-02 | Alamo, Adelfa | E.D. | 26/09/91 | 24/10/91 | Regulado en el art. 202 |
| 61-03 | Heure, Lledoner, Círerer y Aragó | E.D. | 26/09/91 | 22/10/91 | |
| 61-04 | Aragón, Virgen de Monserrat y Jacinto Benavente | E.D. | 28/07/94 | 01/09/94 | Regulado en el art. 202 |
| 65-01 | Son Gotleu | E.D. | 30/03/89 | 27/04/89 | Regulado en el art. 202 |
| 67-01 | Alberca, Antillón, Reyes Católicos y Pasaje Son Real | E.D. | 28/02/91 | 30/03/91 | Regulado en el art. 202 |
| 68-01 | Sant Damas, Sant Ignaci, Via de Cintura y Tomás Rullán | E.D. | 31/07/96 | 12/10/96 | Regulado en el art. 202 |
| 70-01 | Médico José Darder, Bartolomé Torres, Isidoro Antillón y Cardenal Despuig | E.D. | 28/04/88 | - | Regulado en el art. 202 |
| 71-01 | Manacor y Foners | E.D. | 30/12/87 | 04/02/88 | Regulado en el art. 202 |
| 71-03 | Pérez Galdós, Manuel Azaña, Muntaner Bordoy y Centuria Expedicionaria | E.D. | 23/12/91 | 28/01/92 | Regulado en el art. 202 |
| 71-04 | Pérez Galdós, Tomás Forteza, Miguel Santandreu, Gabriel Alomar y Villalonga | E.D. | 30/12/87 | - | Regulado en el art. 202 |
| 72-01 | Polígono de Levante | P.P. Modif. P.P. | 15/07/64 03/11/72 | -- | Regulado en los art. 201 y 202 |
| 72-02 | Ciudad de Querétaro, Montevideo y Lima | E.D. | 29/01/87 | - | Regulado en el art. 202 |
| 72-03 | Montevideo y Lima | E.D. | 31/07/96 | 10/09/96 | |
| 74-01 | Camí Fondo, Brigada Solana, Sargento Gracia Armengol | E.D. E.D. | 26/02/98 27/09/90 | 03/11/90 - | |
| 75-01 | Portixol | P.E. E.D. | 23/02/89 28/05/98 | 30/06/98 15/08/89 | Ver art. 202 |
| 76-01 | Curtidora y Capitán Ramonell Boix | E.D. | 18/09/91 | - | |
| 76-02 | Capitán Ramonell Boix y Alemany | E.D. | 28/10/89 | | Regulado en el art. 202 |
| 77-01 | Can Caimari, Bailén, Sant Joan de Déu y Bruc | E.D. | 25/10/90 | 08/12/90 | |
| 77-02 | Can Caimari, Cra. Can Pastilla, San Juan de Dios y Arcipreste Borrás | E.D. | 28/04/88 | 31/05/88 | Regulado en el art. 199 |
| 77-03 | Mercapalma | P.E. | 27/0990 | 26/02/91 | Ver art. 202 |
| 77-04 | Son Martorell | P.P. | 29/06/95 | 26/08/95 | |
| 79-01 | Tramuntana | E.D. | 24/07/91 | 13/09/91 | |
| 79-02 | Ses Fontanelles | E.D. | 28/04/88 | 11/06/88 | |

| API NÚM. | SITUACIÓN | PLANEAMIENTO | APR. DEF. | FECHA BOCAIB | OBSERVACIONES |
|----------|--|--------------|-----------|--------------|-------------------------|
| 81-01 | Mar Egeo ang. Mar de Java | E.D. | 22/05/91 | 22/06/91 | Regulado en el art. 202 |
| 81-02 | Marbella | E.D. | 27/11/86 | 18/12/86 | Regulado en el art. 202 |
| 81-03 | Pingüino, Garza, Pelicano | E.D. | 29/01/87 | 21/02/87 | Regulado en el art. 202 |
| 81-04 | Mar de les Antilles | E.D. | 24/12/96 | | Regulado en el art. 202 |
| 84-01 | Cno. Viejo Sineu, Camí Son Majoral | E.D. | 26/07/90 | 30/08/90 | Regulado en el art. 202 |
| 86-01 | Bisbe Ecònom Caldentey, Nicolau Pizà, Guillem Ramis, Carrer de nova creació, Camí de Can Cota y Camí de Sant Jordi | E.D. | 28/11/96 | 23/01/97 | |
| 86-02 | Cas Quítxero | E.D. | 27/07/95 | - | Regulado en el art. 202 |

Artículo 202. Índice de intensidad de uso residencial a las API

1. API reguladas por plan parcial o plan especial

API núm. 22-01. SA TEULERA

- Zona unifamiliar agrupada: 1 vivienda/350 m²
- Resto de zonas: el nº de viviendas asignado a cada parcela en el Plan parcial.

API núm. 23-01. SAGRAT COR

El nº de viviendas asignado a cada parcela en el Plan parcial.

API núm. 28-01. SON FLOR

- Zona unifamiliar: 1 vivienda/parcela
- Zona plurifamiliar: 1 vivienda/59 m²

API. núm. 35-01. SON XIGALA II.

El nº de viviendas asignado a cada parcela en el Plan parcial y en los estudios de detalle.

API núm. 38-01. SON PISÀ

El nº de viviendas asignado a cada parcela en el Plan parcial.

API núm. 41-01. ES SECAR DE LA REAL.

El nº de viviendas asignado a cada parcela por el estudio de detalle de cada manzana en la zona plurifamiliar.

API núm. 46-01. ES CAMP REDÓ

El nº de viviendas previsto en el Plan parcial:

- Zona residencial plurifamiliar: 1 vivienda/147 m² de edificabilidad máxima en cada parcela.
- Zona residencial unifamiliar: 1 vivienda/parcela

API núm. 47-01. SON VALLORI I SON BORRÀS

El nº de viviendas asignado en cada parcela en el Plan parcial y estudio de detalle.

API núm. 49-01. LA FERTILITZADORA-C/ EUSEBI ESTADA

El nº de viviendas previsto en el Plan parcial para la zona residencial: 1 vivienda/110 m² de edificabilidad máxima en cada parcela.

API núm.51-01. SON FERRAGUT

El nº de viviendas asignado en cada manzana del Plan parcial.

API núm. 58-01. SON FUSTER

- Zona residencial: 1 vivienda/240 m²

API núm. 60-02. SON GIBERT

El nº de viviendas asignado en cada manzana por el Plan parcial.

API núm. 72-01. POLÍGON DE LLEVANT

El nº de viviendas asignado en cada manzana por el Plan parcial.

API núm. 72-02. POLÍGON DE LLEVANT (Montevideo-Lima).

El nº de viviendas asignado en la manzana por el Plan parcial.

API núm. 75-01. ES PORTITXOL

El nº de viviendas asignado en cada parcela por el Plan especial.

2. API reguladas por estudio de detalle. El Índice de intensidad de uso residencial de aplicación a las API reguladas mediante estudio de detalle debe ser el que se define en las ordenanzas de cada zona y se tienen que aplicar a la superficie de suelo de cada calificación definida en la Revisión.

Si no existe definida una calificación equivalente de zona, el índice de intensidad de uso residencial de aplicación debe ser de 1 vivienda/90 m² de superficie edificable para zonificaciones con tipo de edificación según alineación viaria, y de 1 vivienda/80 m² de superficie edificable para zonificaciones con tipo de edificación según regulación de parcela.

3. API reguladas en el ámbito de protección y conservación del patrimonio. Respecto de las API incluidas en el ámbito de protección y conservación del patrimonio, se estará a lo establecido específicamente en los art. 245, 247, 249 y 250 de estas normas.

También le es de aplicación el artículo 97 de las Normas Urbanísticas relativo a las Edificaciones fronterizas a cursos públicos, fronterizas a carreteras, a líneas eléctricas aéreas de alta tensión y poliducto de productos petrolíferos, más las servidumbres aeronáuticas según la redacción vigente incluida en la *Modificación puntual de PGOU relativa al ajuste de la superficie de suelo de crecimiento a los límites establecidos en el PTIM* aprobada definitivamente en fecha 25/09/2014.

La totalidad del ámbito de la Modificación Puntual se encuentra incluido en las Zonas de Servidumbres Aeronáuticas Legales correspondiente al Aeropuerto de Son Bonet i al Aeropuerto de Palma de Mallorca, siendo estas últimas menos restrictivas. En el plano de información I.07 se representan las líneas de nivel de las superficies limitadores de las Servidumbres Aeronáuticas del Aeropuerto de Son Bonet que afectan este ámbito, las que determinan las alturas (respecto al nivel de mar) que no debe sobrepasar ninguna construcción (Incluidos todos sus elementos como antenas, pararrayos, chimeneas, equipos de aire acondicionado, caja de ascensores, carteles, remates decorativos, etc.), modificaciones del terreno u objeto fijo (postes, antenas, aerogeneradores incluidas sus palas, carteles, etc.), así como el gálibo de viario o vía férrea.”

“4.2. FICHAS SUPRIMIDAS

Se suprimen las fichas de los sectores de suelo urbanizable programado incluidas en el Anexo Normas II. Actuaciones en suelo urbanizable:

- SUP/51-01 SON FERRAGUT
- SUP/51-02 LA FEMU”

“5.2. CUADRO SUP. ANEXO II NORMAS URBANÍSTICAS. ESTADO MODIFICADO

- SUELO URBANIZABLE PROGRAMADO.
- SUELO URBANIZABLE DEL PRIMER CUATRIENIO.
- SUELO URBANIZABLE DEL SEGUNDO CUATRIENIO.
- TABLA DE APROVECHAMIENTOS DEL SUELO URBANIZABLE DEL PRIMER CUATRIENIO.
- TABLA DE APROVECHAMIENTOS DEL SUELO URBANIZABLE DEL SEGUNDO CUATRIENIO.

SUELO URBANIZABLE PROGRAMADO. ESTADO MODIFICADO

| CÓDIGO | TÍTULO | SUP. SECTOR | EDIFICAB. MÁX | COEF. EDIF. MÁX. | APROV. LUCRATIVO | APR. MEDIO | NÚM. VIVIENDAS MÁX. | NÚM. HAB. MÁX. |
|----------------|---------------------|------------------|------------------|------------------|------------------|------------|---------------------|----------------|
| SUP/14-01 | Son Toells | 71.916 | 60.495 | 0,8412 | 9.934 | 0,1381 | 0 | 0 |
| SUP/22-01 | Sa Taulera III | 268.742 | 117.653 | 0,4378 | 30.341 | 0,1129 | 859 | 2.577 |
| SUP/29-01 | Son Seba | 47.900 | 24.257 | 0,5064 | 5.408 | 0,1129 | 190 | 570 |
| SUP/30-01 | Son Puig | 187.876 | 46.245 | 0,2461 | 21.211 | 0,1129 | 494 | 1.482 |
| SUP/32-01 | Son Valenti | 261.585 | 99.331 | 0,3797 | 29.533 | 0,1129 | 0 | 0 |
| SUP/32-03 | Son Ximelis | 116.607 | 93.285 | 0,8000 | 13.160 | 0,1129 | 0 | 0 |
| SUP/33-01 | Montesión | 98.345 | 50.000 | 0,5084 | 11.103 | 0,1129 | 575 | 1.725 |
| SUP/33-02 | Son Quint | 228.730 | 84.214 | 0,3682 | 25.824 | 0,1129 | 752 | 2.256 |
| SUP/35-01 | Son Xigala I | 115.233 | 67.830 | 0,5886 | 13.010 | 0,1129 | 470 | 1.410 |
| SUP/36-01 | Son Vida | 413.607 | 104.636 | 0,2530 | 46.696 | 0,1129 | 159 | 477 |
| SUP/45-01 | Cas Capiscot | 86.503 | 33.828 | 0,3911 | 9.766 | 0,1129 | 0 | 0 |
| SUP/52-01 | Son Rossinyol | 230.917 | 142.436 | 0,6168 | 30.318 | 0,1313 | 0 | 0 |
| SUP/52-02 | Son Pardo | 387.978 | 213.532 | 0,5504 | 43.803 | 0,1129 | 0 | 0 |
| SUP/58-01 | Cas Capellà | 59.000 | 41.000 | 0,6949 | 6.661 | 0,1129 | 306 | 918 |
| SUP/69-01 | Son Morro | 376.187 | 242.355 | 0,6442 | 48.680 | 0,1294 | 0 | 0 |
| SUP/74-01 | Z.S.Polígon Llevant | 470.583 | 155.283 | 0,3300 | 53.129 | 0,1129 | 0 | 0 |
| SUP/76-01 | La Petrolera | 42.800 | 32.000 | 0,7477 | 4.832 | 0,1129 | 223 | 669 |
| SUP/76-02 | Son Parera | 80.100 | 25.632 | 0,3200 | 9.043 | 0,1129 | 200 | 600 |
| SUP/79-01 | Ses Fontanelles | 325.436 | 101.122 | 0,3107 | 39.899 | 0,1226 | 0 | 0 |
| SUP/79-02 | Es Carnatge | 86.850 | 26.840 | 0,3090 | 9.805 | 0,1129 | 180 | 540 |
| SUP/79-03 | Torre Redona | 83.938 | 16.304 | 0,1942 | 10.005 | 0,1192 | 0 | 0 |
| SUP/80-01 | Son Oms | 669.632 | 458.453 | 0,6846 | 89.431 | 0,1336 | 0 | 0 |
| SUP/81-01 | La Ribera | 309.183 | 111.199 | 0,3597 | 34.907 | 0,1129 | 772 | 2.316 |
| SUP/86-01 | Son Gual (1 fase) | 599.500 | 99.846 | 0,1665 | 67.684 | 0,1129 | 410 | 1.230 |
| SUP/86-02 | Son Gual (2 fase) | 569.600 | 94.792 | 0,1664 | 64.308 | 0,1129 | 398 | 1.194 |
| SUP/87-01 | Puntiró | 575.400 | 93.743 | 0,1629 | 64.963 | 0,1129 | 287 | 861 |
| TOTALES | | 6.764.148 | 2.636.311 | | 793.454 | | 6.275 | 18.825 |

- Plan General de Ordenación Urbana de Palma vigente.
- Modificación Puntual de PGOU cambio delimitación SUP/32-01 Can Fontet y creación SUP/32-03 Son Ximelis (AD 25/03/2004)
- Modificación Puntual de PGOU referida al ajuste de la superficie de suelo de crecimiento a los límites establecidos en el Plan Territorial Insular de Mallorca.
- Modificación puntual de PGOU referida a la incorporación del suelo urbanizable SUP/77-01 Son Martorell al suelo urbano de Palma y a la recalificación del equipamiento docente EQ-SM (EGB y guardería de niños) del Plan parcial como EQ00/AS-P 77-18-P, cambiando el uso principal asignado a asistencial
- Modificación Puntual de PGOU referida a la incorporación del suelo urbanizable SUP/51-01 Son Ferragut y SUP/51-02 La Femu al suelo urbano de Palma y al reajuste de las superficies de los usos deportivo y docente del equipamiento EQ-2 del Plan parcial de Son Ferragut

SUELO URBANIZABLE PROGRAMADO DEL PRIMER CUATRIENIO. ESTADO MODIFICADO

| CÓDIGO | TÍTULO | SUP. SECTOR | EDIFICAB. MÁX | COEF. EDIF. MÁX. | APROV. LUCRATIVO | APR. MEDIO | NÚM. VIVIENDAS MÁX. | NÚM. HAB. MÁX. |
|----------------|---------------------|------------------|------------------|------------------|------------------|------------|---------------------|----------------|
| SUP/22-01 | Sa Taulera III | 268.742 | 117.653 | 0,4378 | 30.341 | 0,1129 | 859 | 2.577 |
| SUP/29-01 | Son Seba | 47.900 | 24.257 | 0,5064 | 5.408 | 0,1129 | 190 | 570 |
| SUP/32-01 | Son Valenti | 261.585 | 99.331 | 0,3797 | 29.533 | 0,1129 | 0 | 0 |
| SUP/32-03 | Son Ximelis | 116.607 | 93.285 | 0,8000 | 13.160 | 0,1129 | 0 | 0 |
| SUP/33-01 | Montesión | 98.345 | 50.000 | 0,5084 | 11.103 | 0,1129 | 575 | 1.725 |
| SUP/35-01 | Son Xigala I | 115.233 | 67.830 | 0,5886 | 13.010 | 0,1129 | 470 | 1.410 |
| SUP/36-01 | Son Vida | 413.607 | 104.636 | 0,2530 | 46.696 | 0,1129 | 159 | 477 |
| SUP/45-01 | Cas Capiscot | 86.503 | 33.828 | 0,3911 | 9.766 | 0,1129 | 0 | 0 |
| SUP/58-01 | Cas Capellà | 59.000 | 41.000 | 0,6949 | 6.661 | 0,1129 | 306 | 918 |
| SUP/74-01 | Z.S.Polígon Llevant | 470.583 | 155.283 | 0,3300 | 53.129 | 0,1129 | 0 | 0 |
| SUP/76-01 | La Petrolera | 42.800 | 32.000 | 0,7477 | 4.832 | 0,1129 | 223 | 669 |
| SUP/76-02 | Son Parera | 80.100 | 25.632 | 0,3200 | 9.043 | 0,1129 | 200 | 600 |
| SUP/79-02 | Es Carnatge | 86.850 | 26.840 | 0,3090 | 9.805 | 0,1129 | 180 | 540 |
| SUP/81-01 | La Ribera | 309.183 | 111.199 | 0,3597 | 34.907 | 0,1129 | 772 | 2.316 |
| SUP/86-01 | Son Gual (1 fase) | 599.500 | 99.846 | 0,1665 | 67.684 | 0,1129 | 410 | 1.230 |
| SUP/86-02 | Son Gual (2 fase) | 569.600 | 94.792 | 0,1664 | 64.308 | 0,1129 | 398 | 1.194 |
| SUP/87-01 | Puntiró | 575.400 | 93.743 | 0,1629 | 64.963 | 0,1129 | 287 | 861 |
| TOTALES | | 4.201.538 | 1.271.155 | | 474.349 | | 5.029 | 15.087 |

- Plan General de Ordenación Urbana de Palma vigente.
- Modificación Puntual de PGOU cambio delimitación SUP/32-01 Can Fontet y creación SUP/32-03 Son Ximelis (AD 25/03/2004)
- Modificación Puntual de PGOU referida al ajuste de la superficie de suelo de crecimiento a los límites establecidos en el Plan Territorial Insular de Mallorca.
- Modificación puntual de PGOU referida a la incorporación del suelo urbanizable SUP/77-01 Son Martorell al suelo urbano de Palma y a la recalificación del equipamiento docente EQ-SM (EGB y guardería de niños) del Plan parcial como EQ00/AS-P 77-18-P, cambiando el uso principal asignado a asistencial
- Modificación Puntual de PGOU referida a la incorporación del suelo urbanizable SUP/51-01 Son Ferragut y SUP/51-02 La Femu al suelo urbano de Palma y al reajuste de las superficies de los usos deportivo i docente del equipamiento EQ-2 del Plan parcial de Son Ferragut

SUELO URBANIZABLE PROGRAMADO DEL SEGUNDO CUATRIENIO. ESTADO MODIFICADO

| CÓDIGO | TÍTULO | SUP. SECTOR | EDIFICAB. MÁX | COEF. EDIF. MÁX. | APROV. LUCRATIVO | APR. MEDIO | NÚM. VIVIENDAS MÁX. | NÚM. HAB. MÁX. |
|----------------|-----------------|------------------|------------------|------------------|------------------|------------|---------------------|----------------|
| SUP/14-01 | Son Toells | 71.916 | 60.495 | 0,8412 | 9.934 | 0,1381 | 0 | 0 |
| SUP/30-01 | Son Puig | 187.876 | 46.245 | 0,2461 | 21.211 | 0,1129 | 494 | 1.482 |
| SUP/33-02 | Son Quint | 228.730 | 84.214 | 0,3682 | 25.824 | 0,1129 | 752 | 2.256 |
| SUP/52-01 | Son Rossinyol | 230.917 | 142.436 | 0,6168 | 30.318 | 0,1313 | 0 | 0 |
| SUP/52-02 | Son Pardo | 387.978 | 213.532 | 0,5504 | 43.803 | 0,1129 | 0 | 0 |
| SUP/69-01 | Son Morro | 376.187 | 242.355 | 0,6442 | 48.680 | 0,1294 | 0 | 0 |
| SUP/79-01 | Ses Fontanelles | 325.436 | 101.122 | 0,3107 | 39.899 | 0,1226 | 0 | 0 |
| SUP/79-03 | Torre Redona | 83.938 | 16.304 | 0,1942 | 10.005 | 0,1192 | 0 | 0 |
| SUP/81-01 | Son Oms | 669.632 | 458.453 | 0,6846 | 89.431 | 0,1336 | 0 | 0 |
| TOTALES | | 2.562.610 | 1.365.156 | | 319.105 | | 1.246 | 3.738 |

- Plan General de Ordenación Urbana de Palma vigente.
- Modificación Puntual de PGOU referida a la incorporación del suelo urbanizable SUP/51-01 Son Ferragut y SUP/51-02 La Femu al suelo urbano de Palma y al reajuste de las superficies de los usos deportivo y docente del equipamiento EQ-2 del Plan parcial de Son Ferragut

TABLA DE APROVECHAMIENTOS DEL SUELO URBANIZABLE PROGRAMADO DEL PRIMER CUATRIENIO. ESTADO MODIFICADO

| CÓDIGO | TÍTULO | RES. UNIF | RES. PLURIF | SECUNDARIO | TERCIARIO | EQUIPAM. | EDIFICAB. MÁX | SUP.ZONAS | TOTAL SG | SUP.TOTAL | C.SECT. | APROF. LUCRATIVO | APR. MEDIO |
|-----------|---------------------|-----------|-------------|------------|-----------|----------|---------------|-----------|----------|-----------|---------|------------------|------------|
| SUP/22-01 | Sa Taulera III | 29.169 | 80.961 | 0 | 0 | 7.523 | 117.653 | 268.742 | 0 | 268.742 | 0,3771 | 30.341 | 0,1129 |
| SUP/29-01 | Son Seba | 0 | 22.887 | 0 | 1.370 | 0 | 24.257 | 47.900 | 0 | 47.900 | 0,3215 | 5.408 | 0,1129 |
| SUP/32-01 | Son Valenti | 0 | 0 | 75.251 | 20.694 | 3.386 | 99.331 | 223.427 | 38.158 | 261.585 | 0,4677 | 29.533 | 0,1129 |
| SUP/32-03 | Son Ximelis | 0 | 0 | 0 | 88.042 | 5.243 | 93.285 | 116.607 | 0 | 116.607 | 0,1460 | 13.160 | 0,1129 |
| SUP/33-01 | Montesión | 12.000 | 38.000 | 0 | 0 | 0 | 50.000 | 98.345 | 0 | 98.345 | 0,3170 | 11.103 | 0,1129 |
| SUP/35-01 | Son Xigala I | 55.150 | 12.680 | 0 | 0 | 0 | 67.830 | 115.233 | 0 | 115.233 | 0,2519 | 13.010 | 0,1129 |
| SUP/36-01 | Son Vida | 104.636 | 0 | 0 | 0 | 0 | 104.636 | 413.607 | 0 | 413.607 | 0,5712 | 46.696 | 0,1129 |
| SUP/45-01 | Cas Capiscol | 0 | 0 | 0 | 33.828 | 0 | 33.828 | 86.503 | 0 | 86.503 | 0,2887 | 9.766 | 0,1129 |
| SUP/58-01 | Cas Capellà | 15.000 | 26.000 | 0 | 0 | 0 | 41.000 | 59.000 | 0 | 59.000 | 0,2276 | 6.661 | 0,1129 |
| SUP/74-01 | Z.S.Poligon Llevant | 0 | 0 | 35.528 | 119.755 | 0 | 155.283 | 462.583 | 8.000 | 470.583 | 0,3818 | 53.129 | 0,1129 |
| SUP/76-01 | La Petrolera | 0 | 27.380 | 0 | 4.620 | 0 | 32.000 | 42.800 | 0 | 42.800 | 0,2091 | 4.832 | 0,1129 |

| | | | | | | | | | | | | | |
|----------------|-------------------|----------------|----------------|----------------|----------------|---------------|------------------|------------------|---------------|------------------|--------|----------------|---------------|
| SUP/76-02 | Son Parera | 600 | 25.032 | 0 | 0 | 0 | 25.632 | 80.100 | 0 | 80.100 | 0,5207 | 9.043 | 0,1129 |
| SUP/79-02 | Es Carnatge | 1.566 | 21.616 | 0 | 3.658 | 0 | 26.840 | 86.850 | 0 | 86.850 | 0,5035 | 9.805 | 0,1129 |
| SUP/81-01 | La Ribera | 12.454 | 85.446 | 2.395 | 10.904 | 0 | 111.199 | 309.183 | 0 | 309.183 | 0,4384 | 34.907 | 0,1129 |
| SUP/86-01 | Son Gual (1 fase) | 69.846 | 30.000 | 0 | 0 | 0 | 99.846 | 599.500 | 0 | 599.500 | 0,9046 | 67.684 | 0,1129 |
| SUP/86-02 | Son Gual (2 fase) | 64.792 | 30.000 | 0 | 0 | 0 | 94.792 | 569.600 | 0 | 569.600 | 0,9073 | 64.308 | 0,1129 |
| SUP/87-01 | Puntiró | 66.822 | 26.921 | 0 | 0 | 0 | 93.743 | 575.400 | 0 | 575.400 | 0,9230 | 64.963 | 0,1129 |
| TOTALES | | 432.035 | 426.923 | 113.174 | 282.871 | 16.152 | 1.271.155 | 4.155.380 | 46.158 | 4.201.538 | | 474.349 | 0,1129 |

- Plan General de Ordenación Urbana de Palma vigente.
- Modificación Puntual de PGOU cambio delimitación SUP/32-01 Can Fontet y creación SUP/32-03 Son Ximelis (AD 25/03/2004)
- Modificación Puntual de PGOU referida al ajuste de la superficie de suelo de crecimiento a los límites establecidos en el Plan Territorial Insular de Mallorca.
- Modificación puntual de PGOU referida a la incorporación del suelo urbanizable SUP/77-01 Son Martorell al suelo urbano de Palma y a la recalificación del equipamiento docente EQ-SM (EGB y guardería de niños) del Plan parcial como EQ00/AS-P 77-18-P, cambiando el uso principal asignado a asistencial
- Modificación Puntual de PGOU referida a la incorporación del suelo urbanizable SUP/51-01 Son Ferragut y SUP/51-02 La Femu al suelo urbano de Palma y al reajuste de las superficies de los usos deportivo y docente del equipamiento EQ-2 del Plan parcial de Son Ferragut

TABLA DE APROVECHAMIENTOS DEL SUELO URBANIZABLE PROGRAMADO DEL SEGUNDO CUATRIENIO. ESTADO MODIFICADO

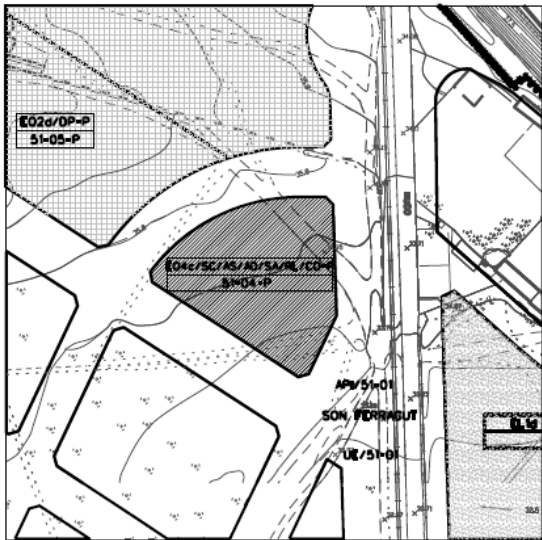
| CÓDIGO | TÍTULO | RES. UNIF | RES. PLURIF | SECUNDARIO | TERCIARIO | EQUIPAM. | EDIFICAB. MÁX | SUP.ZONAS | TOTAL SG | SUP.TOTAL | C.SECT. | APROF. LUCRATIVO | APR. MEDIO |
|----------------|-----------------|------------------|--------------------|-------------------|------------------|-----------------|----------------------|------------------|-----------------|------------------|----------------|-------------------------|-------------------|
| SUP/14-01 | Son Toells | 0 | 0 | 15.445 | 0 | 45.050 | 60.495 | 71.916 | 0 | 71.916 | 0,3755 | 9.934 | 0,1381 |
| SUP/30-01 | Son Puig | 29.370 | 16.875 | 0 | 0 | 0 | 46.245 | 187.876 | 0 | 187.876 | 0,6177 | 21.211 | 0,1129 |
| SUP/33-02 | Son Quint | 8.320 | 74.112 | 0 | 0 | 1.782 | 84.214 | 228.730 | 0 | 228.730 | 0,4511 | 25.824 | 0,1129 |
| SUP/52-01 | Son Rossinyol | 0 | 0 | 110.000 | 27.686 | 4.750 | 142.436 | 230.377 | 540 | 230.917 | 0,3381 | 30.318 | 0,1313 |
| SUP/52-02 | Son Pardo | 0 | 0 | 185.007 | 22.075 | 6.450 | 213.532 | 322.074 | 65.904 | 387.978 | 0,3485 | 43.803 | 0,1129 |
| SUP/69-01 | Son Morro | 0 | 0 | 209.500 | 25.765 | 7.090 | 242.355 | 366.437 | 9.750 | 376.187 | 0,3403 | 48.680 | 0,1294 |
| SUP/79-01 | Ses Fontanelles | 0 | 0 | 0 | 26.400 | 74.722 | 101.122 | 325.436 | 0 | 325.436 | 0,7088 | 39.899 | 0,1226 |
| SUP/79-03 | Torre Redona | 0 | 0 | 0 | 16.304 | 0 | 16.304 | 83.938 | 0 | 83.938 | 0,6136 | 10.005 | 0,1192 |
| SUP/81-01 | Son Oms | 0 | 0 | 417.000 | 28.370 | 13.083 | 458.453 | 669.632 | 0 | 669.632 | 0,3422 | 89.431 | 0,1336 |
| | Falca Verda | | | | | | | | | 263.817 | | | |
| TOTALES | | 37.690 | 90.987 | 936.952 | 146.600 | 152.927 | 1.365.156 | 2.486.416 | 76.194 | 2.826.427 | | 319.105 | 0,1129 |

- Plan General de Ordenación Urbana de Palma vigente.
- Modificación Puntual de PGOU referida a la incorporación del suelo urbanizable SUP/51-01 Son Ferragut y SUP/51-02 La Femu al suelo urbano de Palma y al reajuste de las superficies de los usos deportivo y docente del equipamiento EQ-2 del Plan parcial de Son Ferragut

6. FICHAS DE SISTEMAS

“6.1. FICHAS DE SISTEMAS NUEVAS

- Ficha del sistema local de equipamiento comunitario público
EQ4c/SC/AS/AD/SA/RL/CO-P 51-04-P
- Ficha del sistema local de equipamiento comunitario público
EQ2d/DP-P 51-05-P
- Ficha del sistema local de equipamiento comunitario público
EQ2b/DP-P 51-06-P
- Ficha del sistema general de equipamiento comunitario público
SGEC/DO-P 51-01-P
- Ficha del sistema local de equipamiento comunitario público
EQ4a/DO-P 51-07-P
- Ficha del sistema local de equipamiento comunitario público
EQ4a/DO-P 51-08-P
- Ficha del sistema local de equipamiento comunitario público
EQ2c/DP-P 51-09-P
- Ficha del sistema local de equipamiento comunitario privado
EQ4c/SC 51-10-P
- Ficha del espacio libre público
EL1c 51-03-P
- Ficha del espacio libre público
EL1d 51-04-P

| Ficha de Sistemas | | | |
|---|--|--|--|
| 1.- Identificación <div style="display: flex; justify-content: space-between;"> <div style="width: 60%;"> <p>DENOMINACIÓN SOCIO-CULTURAL, ASISTENCIAL ADMINISTRATIVO, SANITARIO, RELIGIOSO, COMERCIAL</p> <p>SITUACIÓN 51 L' OLIVERA</p> <p>HOJA UTM 78-02-N</p> <p>HOJA 500 *</p> <p>HOJA 1000 I-15</p> <p>HOJA 5000 *</p> </div> <div style="width: 35%;"> <p>IDENTIF EQ4c/SC/AS/AD/SA/RL/CO-P</p> <p>CODIGO 51-04-P</p> <p>CALLE </p> <p>REF. CAD 09251-01</p> </div> </div> | |  | |
| 2.- Características Funcionales <div style="display: flex; justify-content: space-between;"> <div style="width: 45%;"> <p>SUPERFICIE 3064</p> <p>NÚM. INVENT. </p> </div> <div style="width: 50%;"> <p>DOMINIO PÚBLICO</p> <p>USO PÚBLICO</p> </div> </div> | | | |
| 3.- Normativa de Aplicación <div style="display: flex; justify-content: space-between;"> <div style="width: 45%;"> <p>ORDENACIÓN EQ4c</p> <p>PLANEAM. APROB. *</p> <p>PLANEAMIENTO *</p> <p>OTROS *</p> </div> <div style="width: 50%;"> <p>CATÁLOGOS *</p> <p>CLASIF. SUELO S.U.</p> </div> </div> | | | |
| 4.- Gestión del Suelo <div style="display: flex; justify-content: space-between;"> <div style="width: 45%;"> <p>ASIGNACIÓN *</p> <p>ÁMBITO * *</p> </div> <div style="width: 50%;"> <p>SISTEMA *</p> <p>ETAPAS *</p> </div> </div> | | | |
| 5.- Observaciones <div style="border: 1px solid black; padding: 5px; font-size: small;"> <p>A efectos de conceder las licencias de obras, se deberá estudiar el nivel sonoro existente y, si procede, se deberán adoptar medidas correctoras que reduzcan el nivel sonoro que genera la Ma-20.</p> <p>El proyecto de edificación del equipamiento deberá cumplir con los objetivos de calidad acústica para el espacio interior establecidos en el anexo 2 del RD 1367/2007, de 19 de Octubre, por el cual se desarrolla la Ley 31/2007, de 17 de Noviembre, del ruido.</p> </div> | | | |

Ficha de Sistemas

1.- Identificación

DENOMINACIÓN
SITUACIÓN
HOJA UTM
HOJA 500
HOJA 1000
HOJA 5000

IDENTIF

CODIGO

CALLE

REF. CAD

2.- Características Funcionales

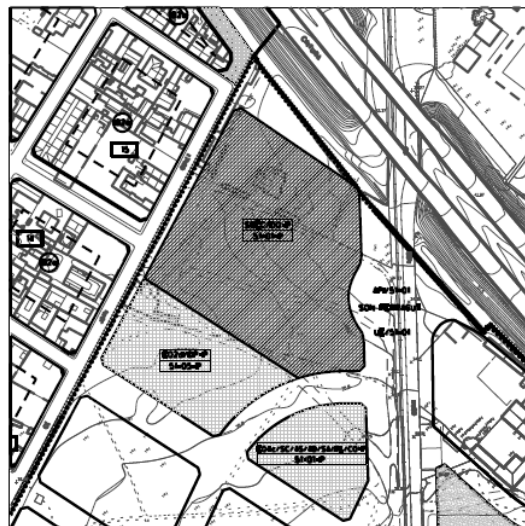
SUPERFICIE DOMINIO
NÚM. INVENT. USO

3.- Normativa de Aplicación

ORDENACIÓN CATÁLOGOS
PLANEAM. APROB.
PLANEAMIENTO CLASIF. SUELO
OTROS

4.- Gestión del Suelo

ASIGNACIÓN SISTEMA
ÁMBITO ETAPAS



5.- Observaciones

A efectos de conceder las licencias de obras, se deberá estudiar el nivel sonoro existente y, si procede, se deberán adoptar medidas correctoras que reduzcan el nivel sonoro que genera la Ma-20.
El proyecto de edificación del equipamiento deberá cumplir con los objetivos de calidad acústica para el espacio interior establecidos en el anexo 2 del RD 1367/2007, de 19 de Octubre, por el cual se desarrolla la Ley 31/2007, de 17 de Noviembre, del ruido.

Ficha de Sistemas

1.- Identificación

DENOMINACIÓN
SITUACIÓN
HOJA UTM
HOJA 500
HOJA 1000
HOJA 5000

IDENTIF

CODIGO

CALLE

REF. CAD

2.- Características Funcionales

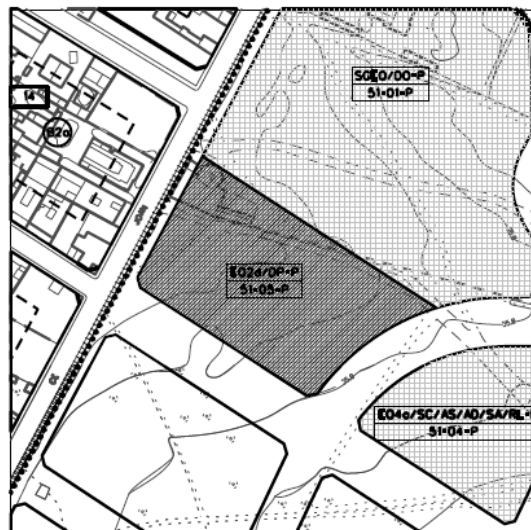
SUPERFICIE DOMINIO
NÚM. INVENT. USO

3.- Normativa de Aplicación

ORDENACIÓN CATÁLOGOS
PLANEAM. APROB.
PLANEAMIENTO CLASIF. SUELO
OTROS

4.- Gestión del Suelo

ASIGNACIÓN SISTEMA
ÁMBITO ETAPAS



5.- Observaciones

Ficha de Sistemas

1.- Identificación

DENOMINACIÓN
SITUACIÓN
HOJA UTM
HOJA 500
HOJA 1000
HOJA 5000

IDENTIF

CODIGO

CALLE

REF. CAD

2.- Características Funcionales

SUPERFICIE DOMINIO
NÚM. INVENT. USO

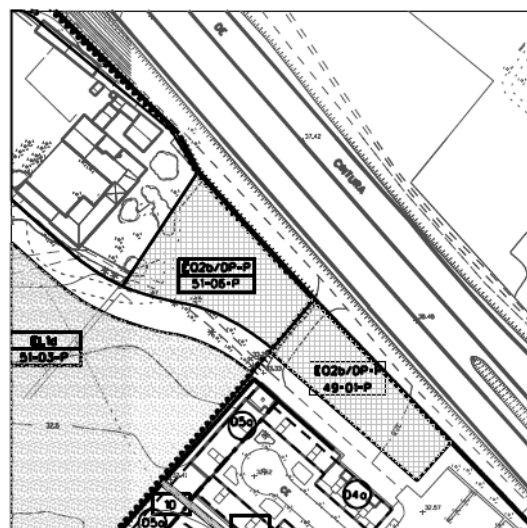
3.- Normativa de Aplicación

ORDENACIÓN CATÁLOGOS
PLANEAM. APROB.
PLANEAMIENTO CLASIF. SUELO
OTROS

4.- Gestión del Suelo

ASIGNACIÓN SISTEMA
ÁMBITO ETAPAS

5.- Observaciones



Ficha de Sistemas

1.- Identificación

DENOMINACIÓN
SITUACIÓN
HOJA UTM
HOJA 500
HOJA 1000
HOJA 5000

IDENTIF

CODIGO

CALLE

REF. CAD

2.- Características Funcionales

SUPERFICIE DOMINIO
NÚM. INVENT. USO

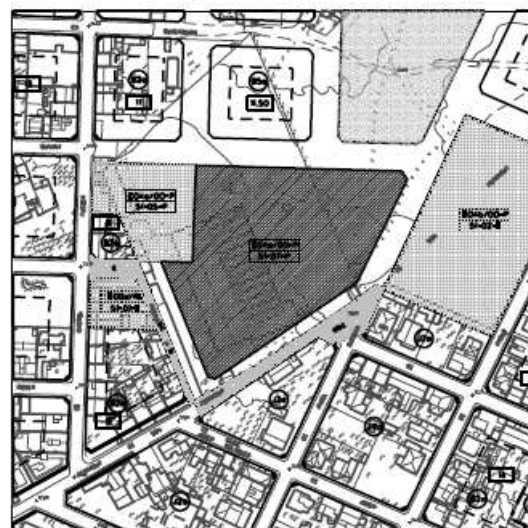
3.- Normativa de Aplicación

ORDENACIÓN CATÁLOGOS
PLANEAM. APROB.
PLANEAMIENTO CLASIF. SUELO
OTROS

4.- Gestión del Suelo

ASIGNACIÓN SISTEMA
ÁMBITO ETAPAS

5.- Observaciones



Ficha de Sistemas

1.- Identificación

DENOMINACIÓN
 SITUACIÓN
 HOJA UTM
 HOJA 500
 HOJA 1000
 HOJA 5000

IDENTIF

CODIGO

CALLE

REF. CAD

2.- Características Funcionales

SUPERFICIE DOMINIO
 NÚM. INVENT. USO

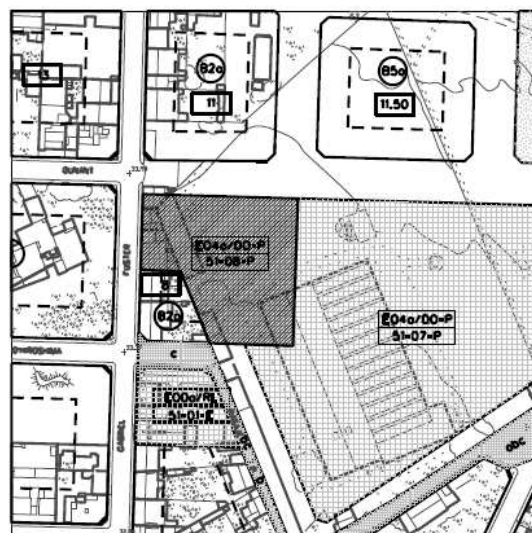
3.- Normativa de Aplicación

ORDENACIÓN CATÁLOGOS
 PLANEAM. APROB.
 PLANEAMIENTO CLASIF. SUELO
 OTROS

4.- Gestión del Suelo

ASIGNACIÓN SISTEMA
 ÁMBITO ETAPAS

5.- Observaciones



Ficha de Sistemas

1.- Identificación

DENOMINACIÓN
 SITUACIÓN
 HOJA UTM
 HOJA 500
 HOJA 1000
 HOJA 5000

IDENTIF

CODIGO

CALLE

REF. CAD

2.- Características Funcionales

SUPERFICIE DOMINIO
 NÚM. INVENT. USO

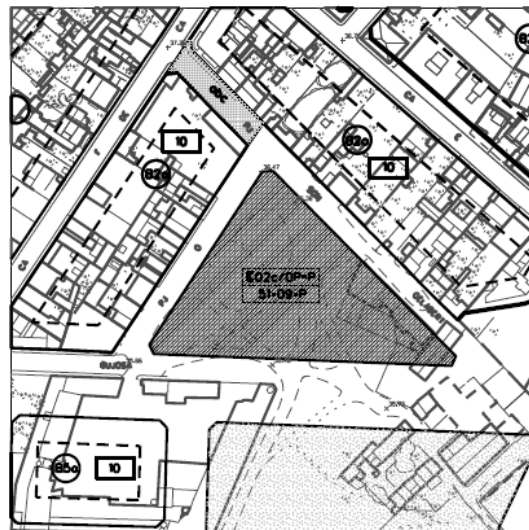
3.- Normativa de Aplicación

ORDENACIÓN CATÁLOGOS
 PLANEAM. APROB.
 PLANEAMIENTO CLASIF. SUELO
 OTROS

4.- Gestión del Suelo

ASIGNACIÓN SISTEMA
 ÁMBITO ETAPAS

5.- Observaciones



Ficha de Sistemas

1.- Identificación

DENOMINACIÓN
 SITUACIÓN
 HOJA UTM
 HOJA 500
 HOJA 1000
 HOJA 5000

IDENTIF

CODIGO

CALLE

REF. CAD

2.- Características Funcionales

SUPERFICIE DOMINIO
 NÚM. INVENT. USO

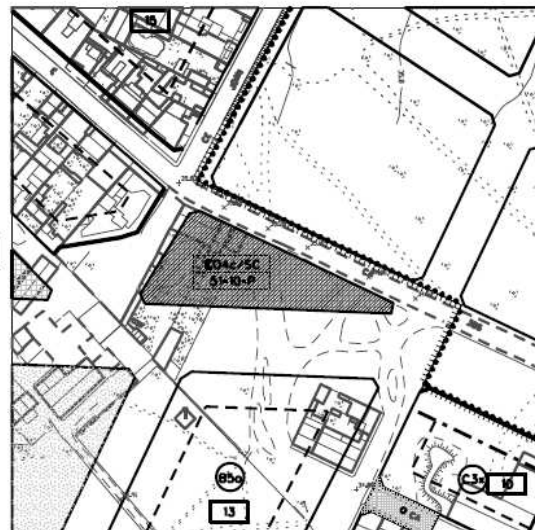
3.- Normativa de Aplicación

ORDENACIÓN CATÁLOGOS
 PLANEAM. APROB.
 PLANEAMIENTO CLASIF. SUELO
 OTROS

4.- Gestión del Suelo

ASIGNACIÓN SISTEMA
 ÁMBITO ETAPAS

5.- Observaciones



Ficha de Sistemas

1.- Identificación

DENOMINACIÓN
 SITUACIÓN
 HOJA UTM
 HOJA 500
 HOJA 1000
 HOJA 5000

IDENTIF

CODIGO

CALLE

REF. CAD

2.- Características Funcionales

SUPERFICIE DOMINIO
 NÚM. INVENT. USO

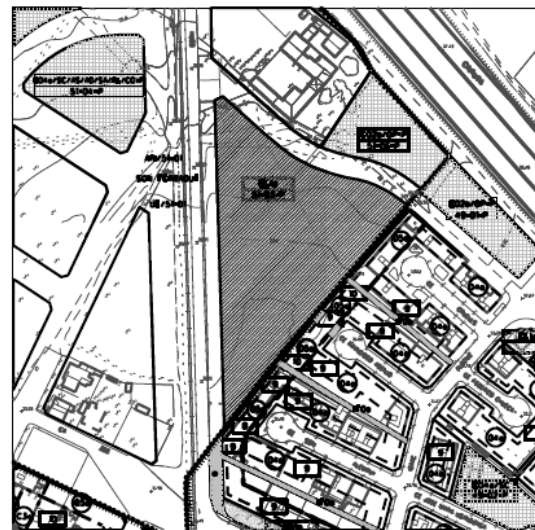
3.- Normativa de Aplicación

ORDENACIÓN CATÁLOGOS
 PLANEAM. APROB.
 PLANEAMIENTO CLASIF. SUELO
 OTROS

4.- Gestión del Suelo

ASIGNACIÓN SISTEMA
 ÁMBITO ETAPAS

5.- Observaciones



Ficha de Sistemas

1.- Identificación

DENOMINACIÓN
 SITUACIÓN
 HOJA UTM
 HOJA 500
 HOJA 1000
 HOJA 5000

IDENTIF

CODIGO

CALLE

REF. CAD

2.- Características Funcionales

SUPERFICIE DOMINIO
 NÚM. INVENT. USO

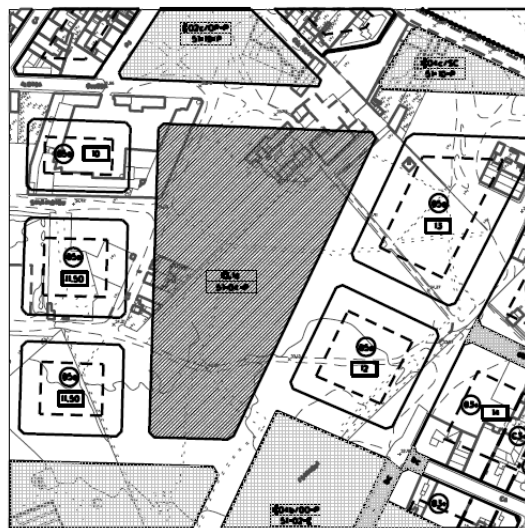
3.- Normativa de Aplicación

ORDENACIÓN CATÁLOGOS
 PLANEAM. APROB.
 PLANEAMIENTO CLASIF. SUELO
 OTROS

4.- Gestión del Suelo

ASIGNACIÓN SISTEMA
 ÁMBITO ETAPAS

5.- Observaciones



El jefe del Departamento
 (firmado mediante firma electrónica)
 p.d. Decreto de Alcaldía nº 3000/2014, de 26/02/2014
 (BOIB nº 30 de 4-03-2014)
 Jaume Horrach Font