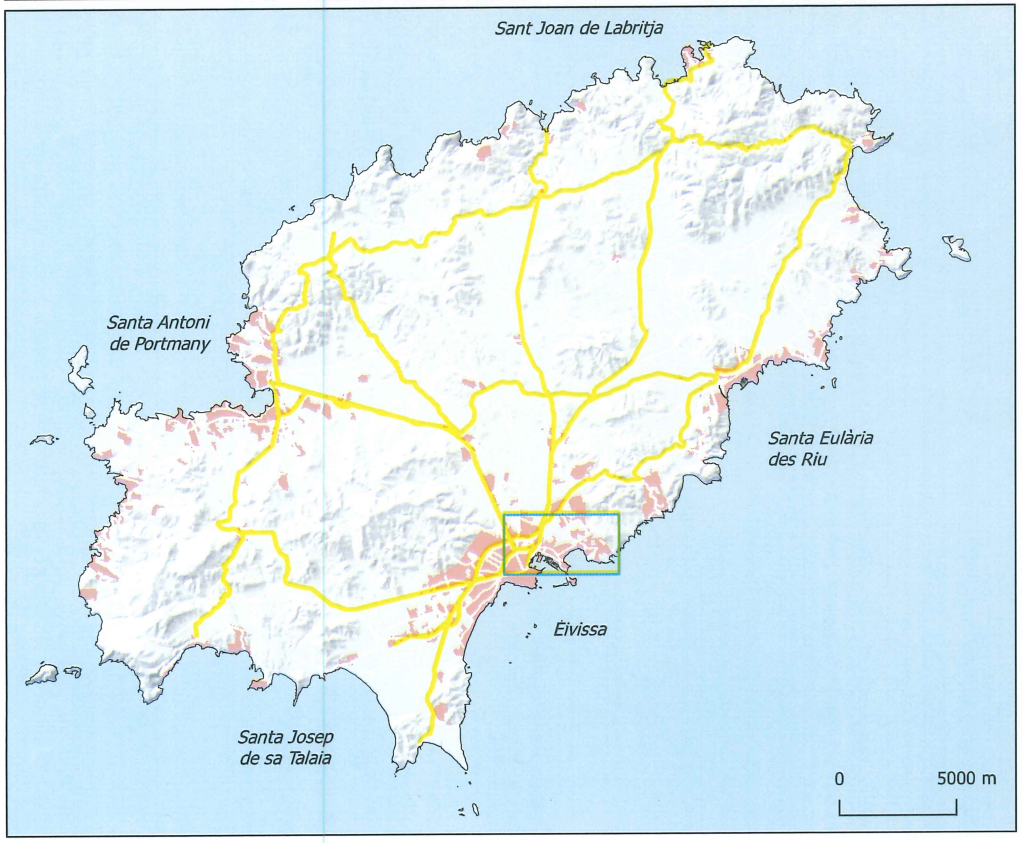

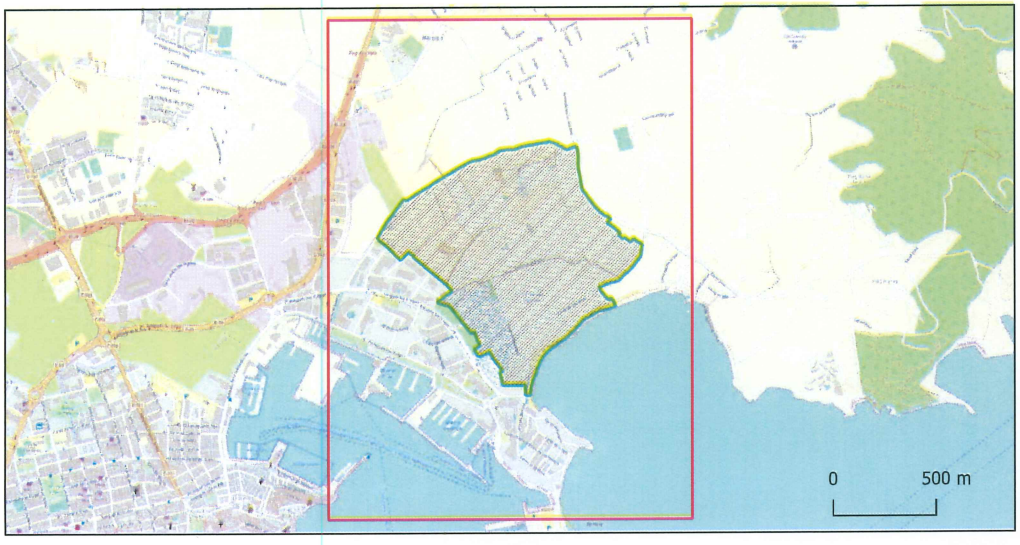

I **Situació** **Aprovació provisional**



Aprovació provisional

Pla especial de conservació, protecció i recuperació de ses Feixes del Prat de ses Monges

II Ordenació vigent

Llegenda

Ordenació vigent

- Àrea de desenvolupament urbà
- Àrea de transició
- APT de carreteres
- APR d'inundacions
- APT de costes

- Límit municipal
- Àmbit del Pla especial

Escala

1:5.000 (1 cm - 50 m) per l'original en DIN A3

Dades tècniques

Sistema de coordenades
Dàtum: ETRS89
Projecció: UTM 31N

Fons Cartogràfic
Mapa Topogràfic Balear, 2008
SITIBSA (adaptat)

Consell d'Eivissa

Eivissa, juny de 2017

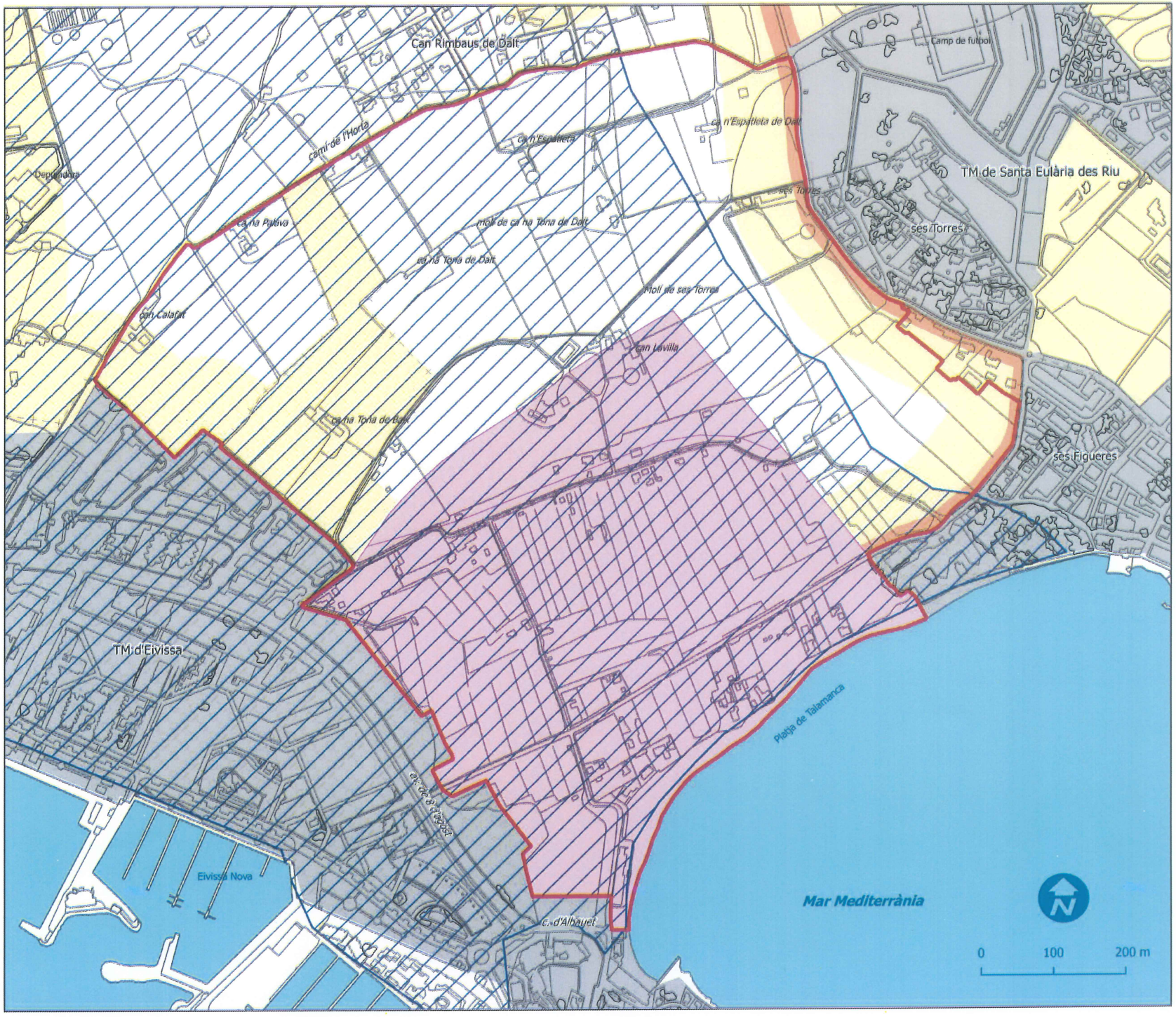

Aprovació provisional

Pla especial de conservació, protecció i recuperació de ses Feixes del Prat de ses Monges

III Hidrologia

Llegenda

- APR d'inundacions
- Línia de costa al 1956

Canals

- Canals habitualment plens
- Canals plens segons pluges i marees
- Canals desapareguts per causes antròpiques
- Canals de drenatge al mar
- Antigues sèquies d'abastiment principals
- Brolls antics

- Límit municipal
- Àmbit del Pla especial

Escala

1:5.000 (1 cm - 50 m) per l'original en DIN A3

Dades tècniques

Sistema de coordenades
Dàtum: ETRS89
Projecció: UTM 31N

Fons Cartogràfic
Mapa Topogràfic Balear, 2008
SITIBSA (adaptat)

Consell d'Eivissa

Eivissa, juny de 2017

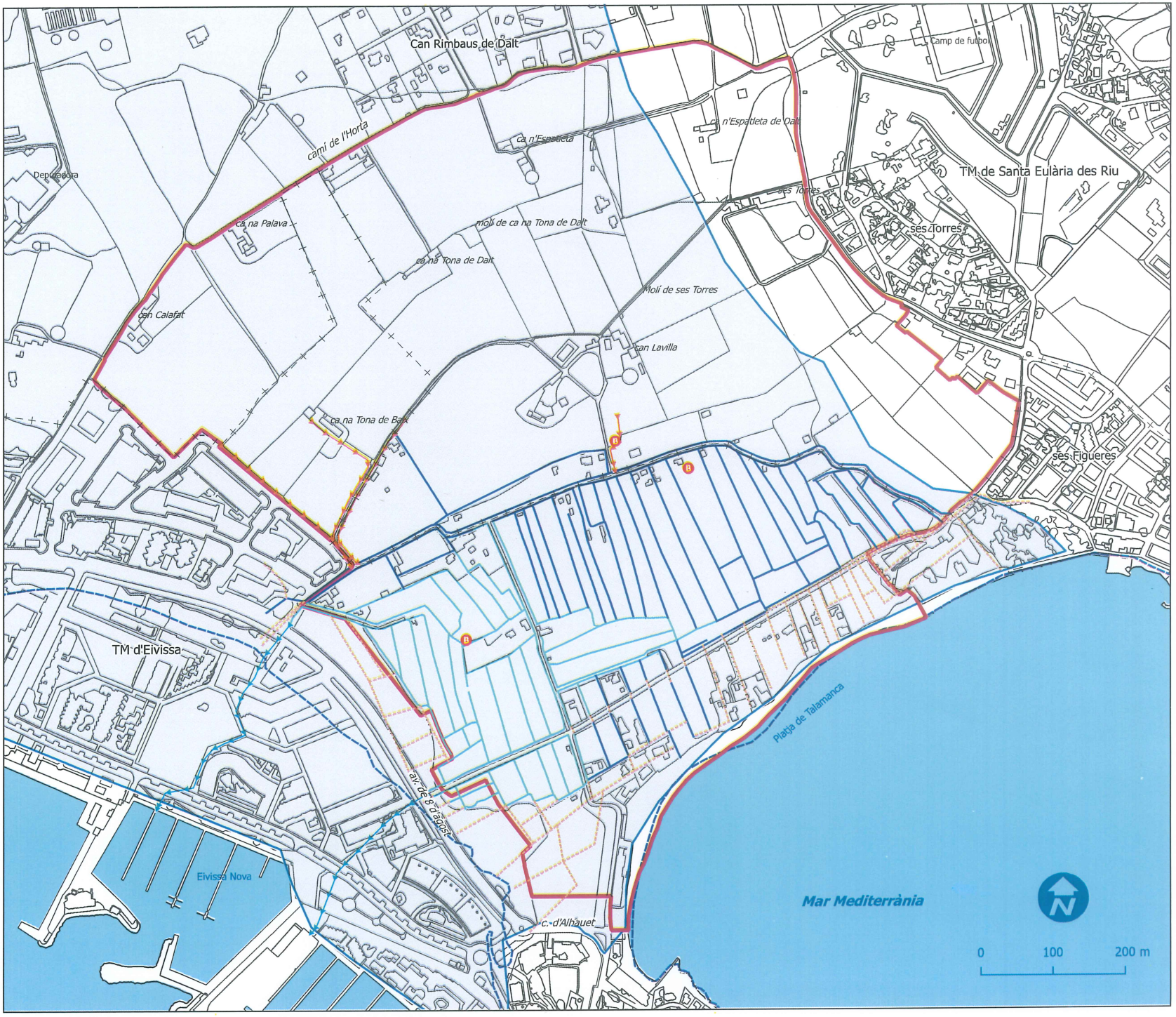

Aprovació provisional

Pla especial de conservació, protecció i recuperació de ses Feixes del Prat de ses Monges

IV Geomorfologia

Llegenda

Geomorfologia

Alteracions

- Esplanacions
- Tancaments amb roques

Substrat

- Llims de plana de colmatació litoral/fluvial en saturació semipermanent
- Llims i arenes col·luvials
- Arenes fines-medies litorals
- Abocaments d'àrids

- Límit municipal
- Àmbit del Pla especial

Escala

1:5.000 (1 cm - 50 m) per l'original en DIN A3

Dades tècniques

Sistema de coordenades
Dàtum: ETRS89
Projecció: UTM 31N

Fons Cartogràfic
Mapa Topogràfic Balear, 2008
SITIBSA (adaptat)

Consell d'Eivissa

Eivissa, juny de 2017

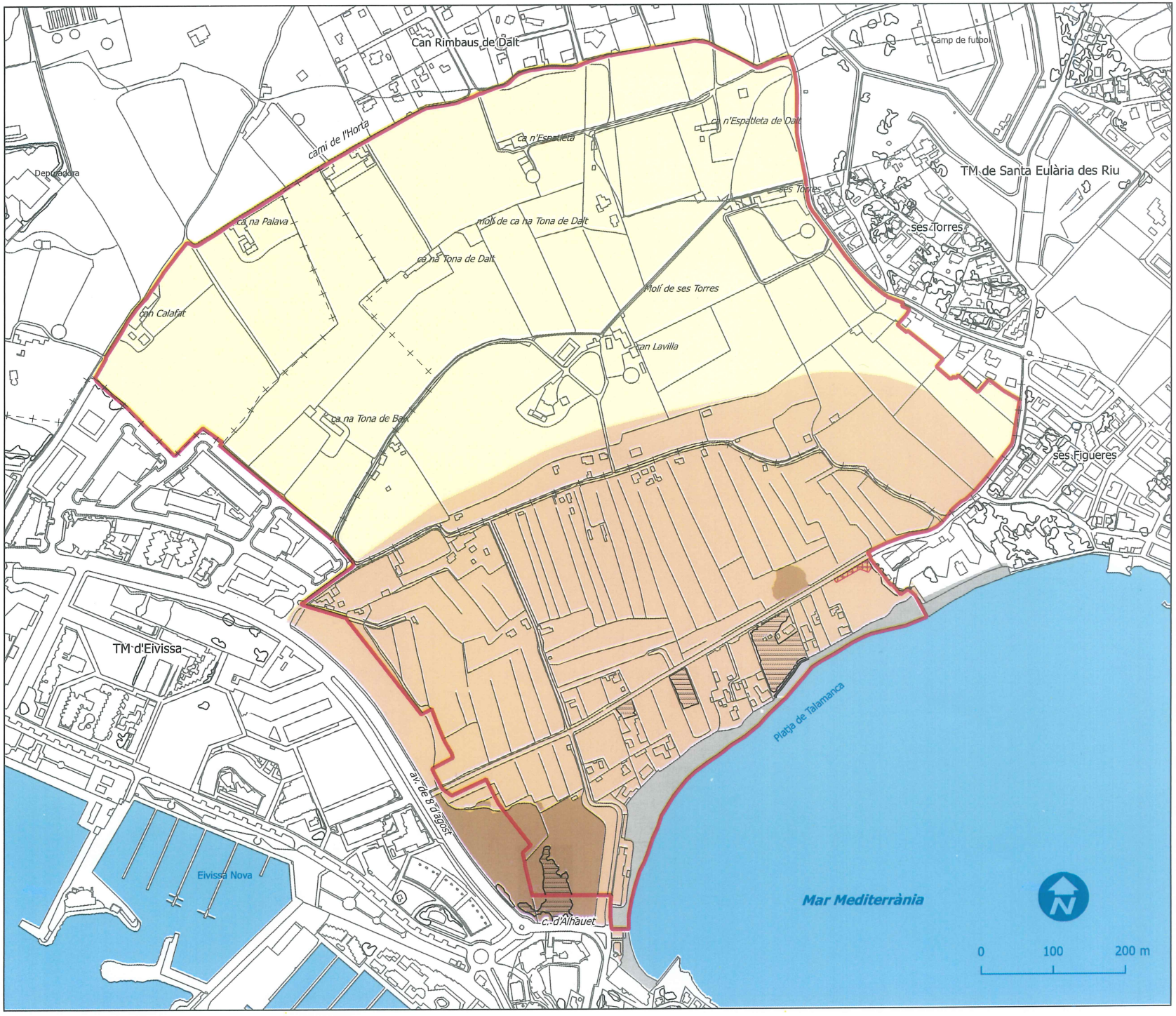

Aprovació provisional

Pla especial de conservació, protecció i recuperació de ses Feixes del Prat de ses Monges

V Vegetació

Llegenda

Vegetació

- 1 Canyissar
- 2 Canyissar amb jonqueres
- 3 Canyissar amb presència de pi
- 4 Jonqueres
- 5 Salicorniar amb jonqueres
- 6 Salicorniar
- 7 Canya borda
- 8 Àrea en regeneració
- 9 Bosc de galeria plantat
- 10 Comunitats dunars segregades
- 11 Platja
- S Conreus agrícoles de secà
- R Regadiu
- P Plantació
- E Vegetació sobre materials d'excavació
- Z Zones sense vegetetació natural

- Límit municipal
- Àmbit del Pla especial

Escala

1:5.000 (1 cm - 50 m) per l'original en DIN A3

Dades tècniques

Sistema de coordenades
Dàtum: ETRS89
Projecció: UTM 31N

Fons Cartogràfic
Mapa Topogràfic Balear, 2008
SITIBSA (adaptat)

Consell d'Eivissa

Eivissa, juny de 2017

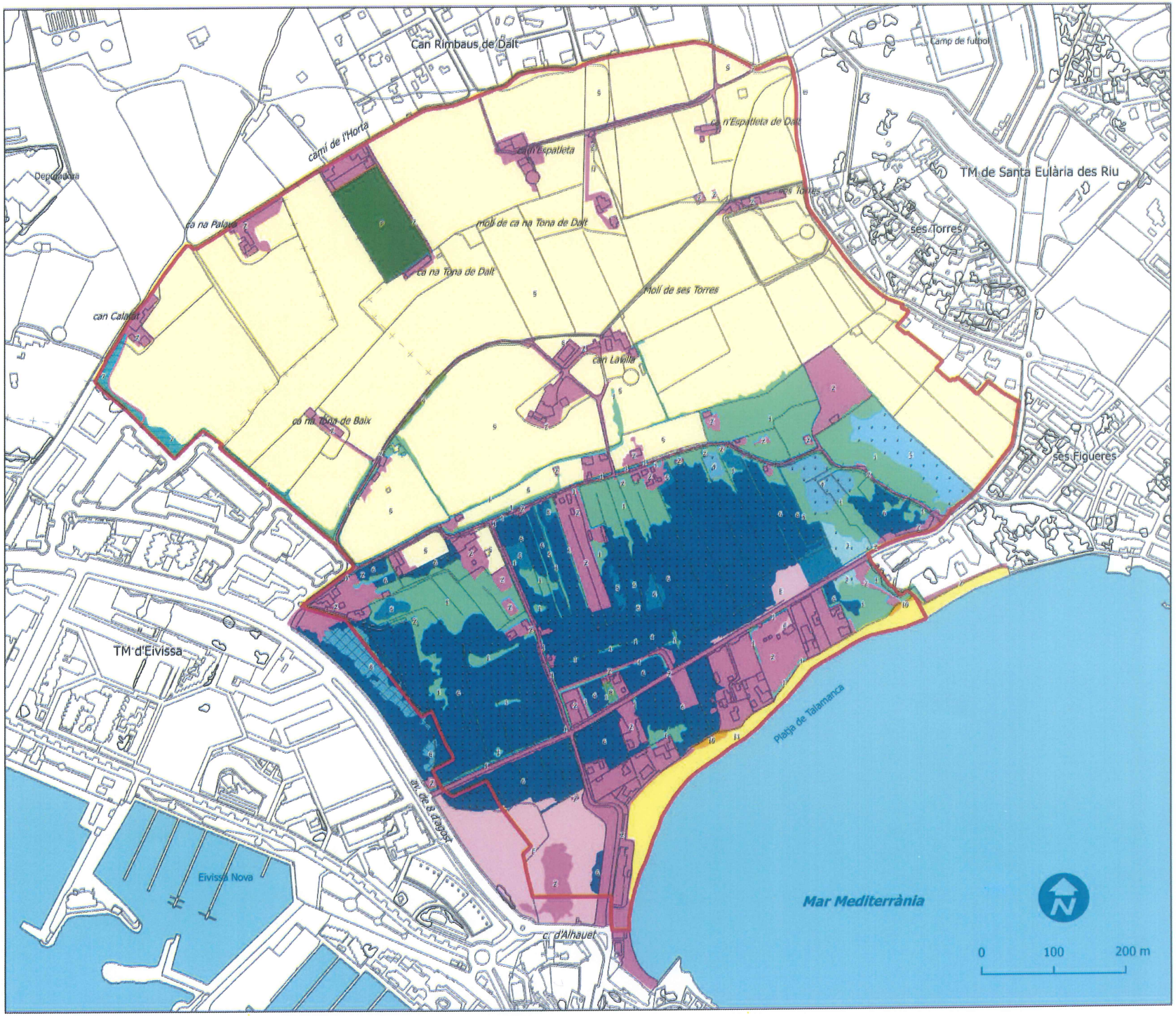

Aprovació provisional

Pla especial de conservació, protecció i recuperació de ses Feixes del Prat de ses Monges

VI Fauna

Llegenda

Fauna

- Fauna de zones humides
- Fauna de solseres i jonqueres
- Palustre
- Fauna litoral
- Fauna de camps i zones agrícoles
- Fauna de zones antropitzades

- Límit municipal
- Àmbit del Pla especial

Escala

1:5.000 (1 cm - 50 m) per l'original en DIN A3

Dades tècniques

Sistema de coordenades
Dàtum: ETRS89
Projecció: UTM 31N

Fons Cartogràfic
Mapa Topogràfic Balear, 2008
SITIBSA (adaptat)

Consell d'Eivissa

Eivissa, juny de 2017

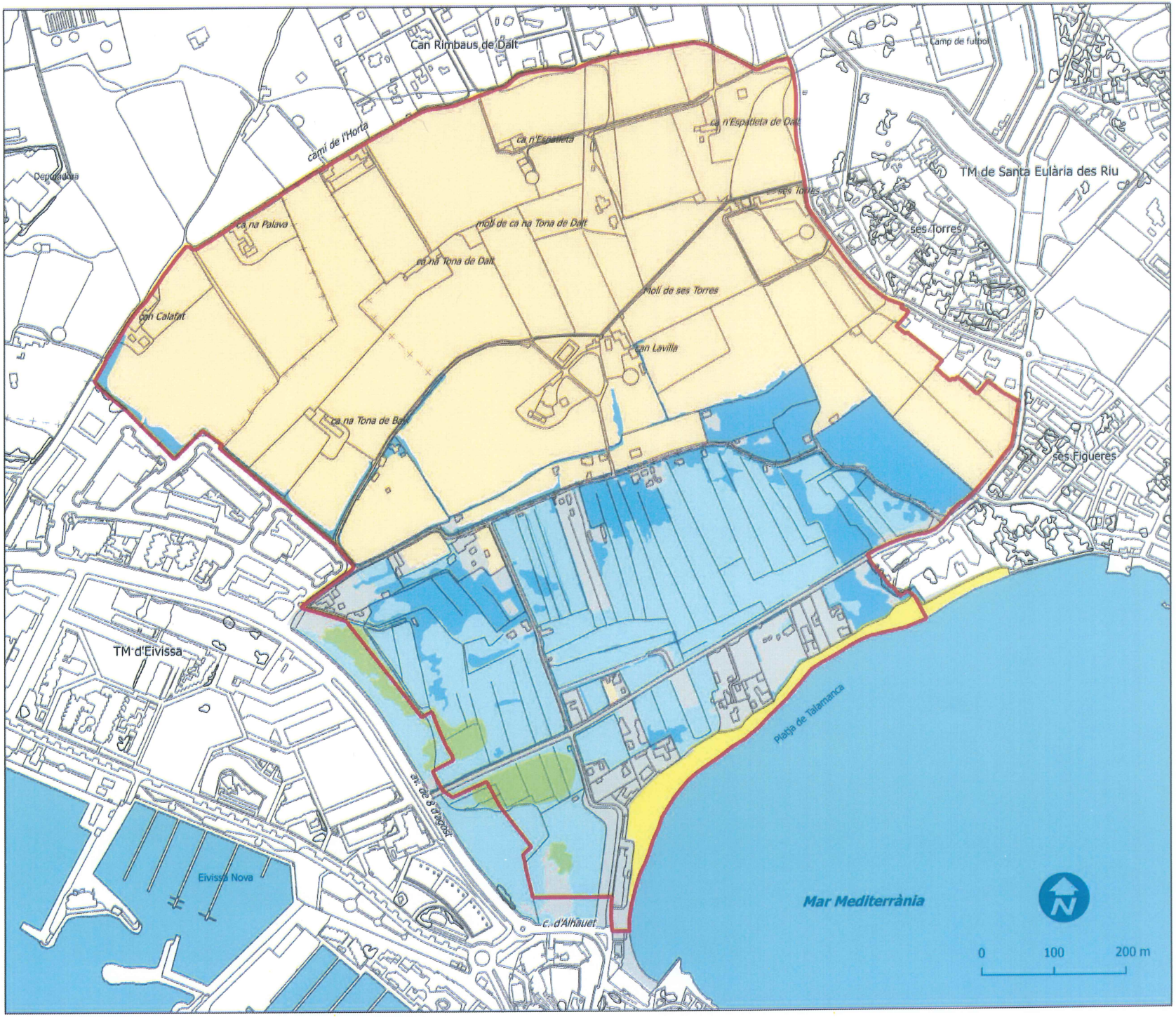

Aprovació provisional

Pla especial de conservació, protecció i recuperació de ses Feixes del Prat de ses Monges

VII Usos del sòl

Llegenda

Usos del sòl

- Vegetació natural
- Conreus agrícoles de secà
- Regadiu
- Plantació
- Residencial dispers i vials
- Residencial i turístic (i improductiu)
- Platja
- Erms

- Límit municipal
- Àmbit del Pla especial

Escala

1:5.000 (1 cm - 50 m) per l'original en DIN A3

Dades tècniques

Sistema de coordenades
Dàtum: ETRS89
Projecció: UTM 31N

Fons Cartogràfic
Mapa Topogràfic Balear, 2008
SITIBSA (adaptat)

Consell d'Eivissa

Eivissa, juny de 2017

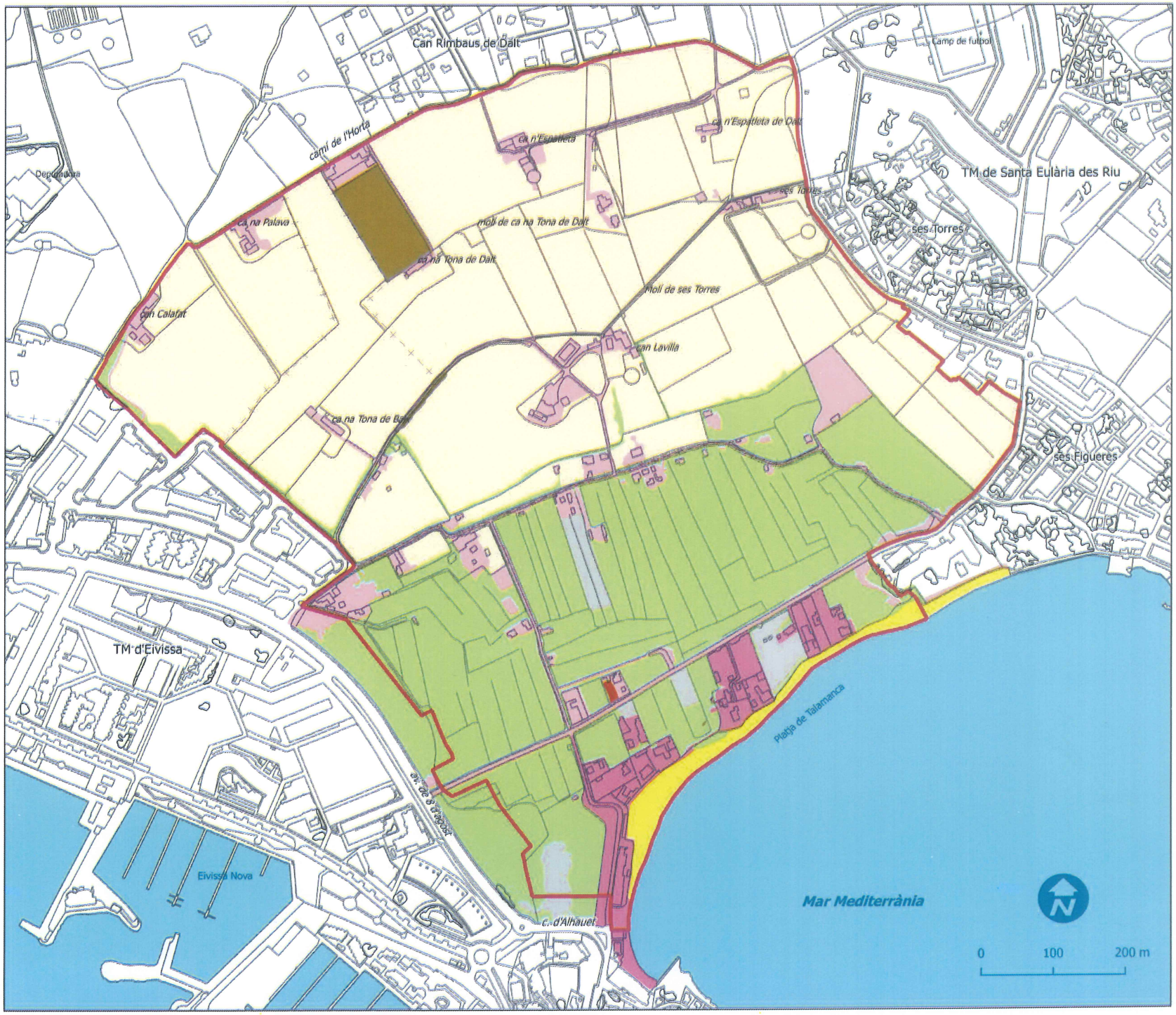

Aprovació provisional

Pla especial de conservació, protecció i recuperació de ses Feixes del Prat de ses Monges

VIII *Patrimoni i paisatge*

Llegenda

Elements patrimonials

Elements de l'Annex 6*

- Edificacions i construccions (E00)
- Portals de feixa (PT00)

Elements linials

- Paret
- Paret de pedra
- Paret de pedra amb esquena d'ase
- Paret de pedra amb canalització
- Paret de pedra amb esquena d'ase i canalització
- Sèquia sense elements constructius
- Camins tradicionals

Origen de l'estructura tradicional

- Feixes medievals
- Feixes del segle XVII

Altres construccions* (Annex 7)

- Edificacions en zona litoral (P00)
- Altres construccions (E00)
- Límit municipal
- Àmbit del Pla especial

** La codificació numèrica dels elements i construccions es correspon a la dels annexos 6 i 7 del document "Estudis i memòria informativa"*

Escala

1:5.000 (1 cm - 50 m) per l'original en DIN A3

Dades tècniques

Sistema de coordenades
Dàtum: ETRS89
Projecció: UTM 31N

Fons Cartogràfic
Mapa Topogràfic Balear, 2008
SITIBSA (adaptat)

Consell d'Eivissa

Eivissa, juny de 2017

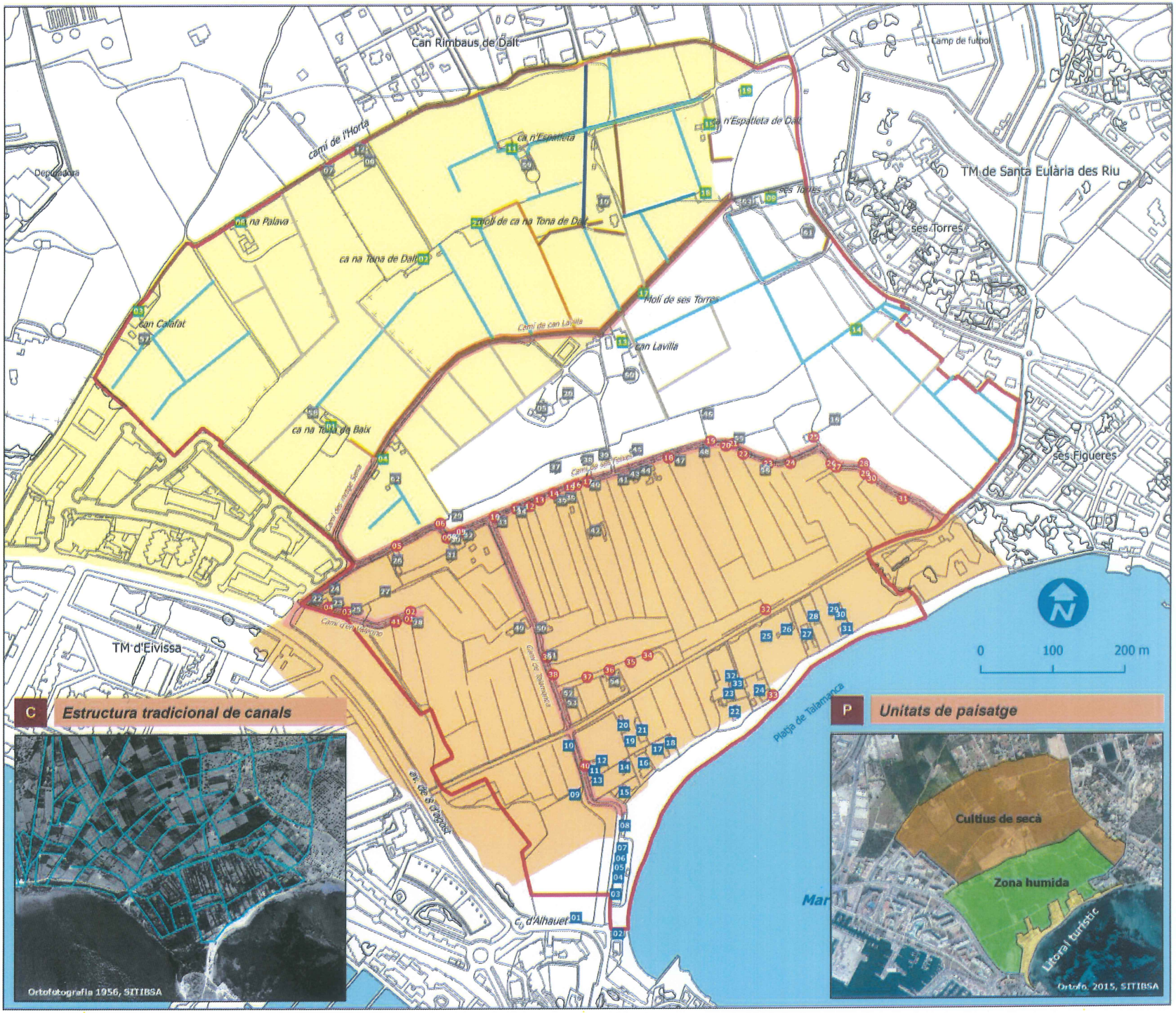

Aprovació provisional

Pla especial de conservació, protecció i recuperació de ses Feixes del Prat de ses Monges

IX Zonificació

Llegenda

Zonificació

- Àrea central
- Àrea interior
- Àrea litoral
- Vials de l'art. 21.1.b (Eivissa)
- Vials de l'art. 20.1.b (TM de Santa Eulària des Riu)
- Aparcament
- *Llacuna, hide i accés des del Centre d'interpretació segons actuació 1.3 (Ubicació orientativa)*
- Servitud de protecció
- Servitud de trànsit
- Domini públic marítimoterrestre
- Zona d'influència
- Ribera de la mar (ZRM)
- Límit municipal
- Àmbit del Pla especial

Escala

1:5.000 (1 cm - 50 m) per l'original en DIN A3

Dades tècniques

Sistema de coordenades
Dàtum: ETRS89
Projecció: UTM 31N

Font Cartogràfic
Mapa Topogràfic Balear, 2008
SITIBSA (adaptat)

Consell d'Eivissa

Eivissa, juny de 2017

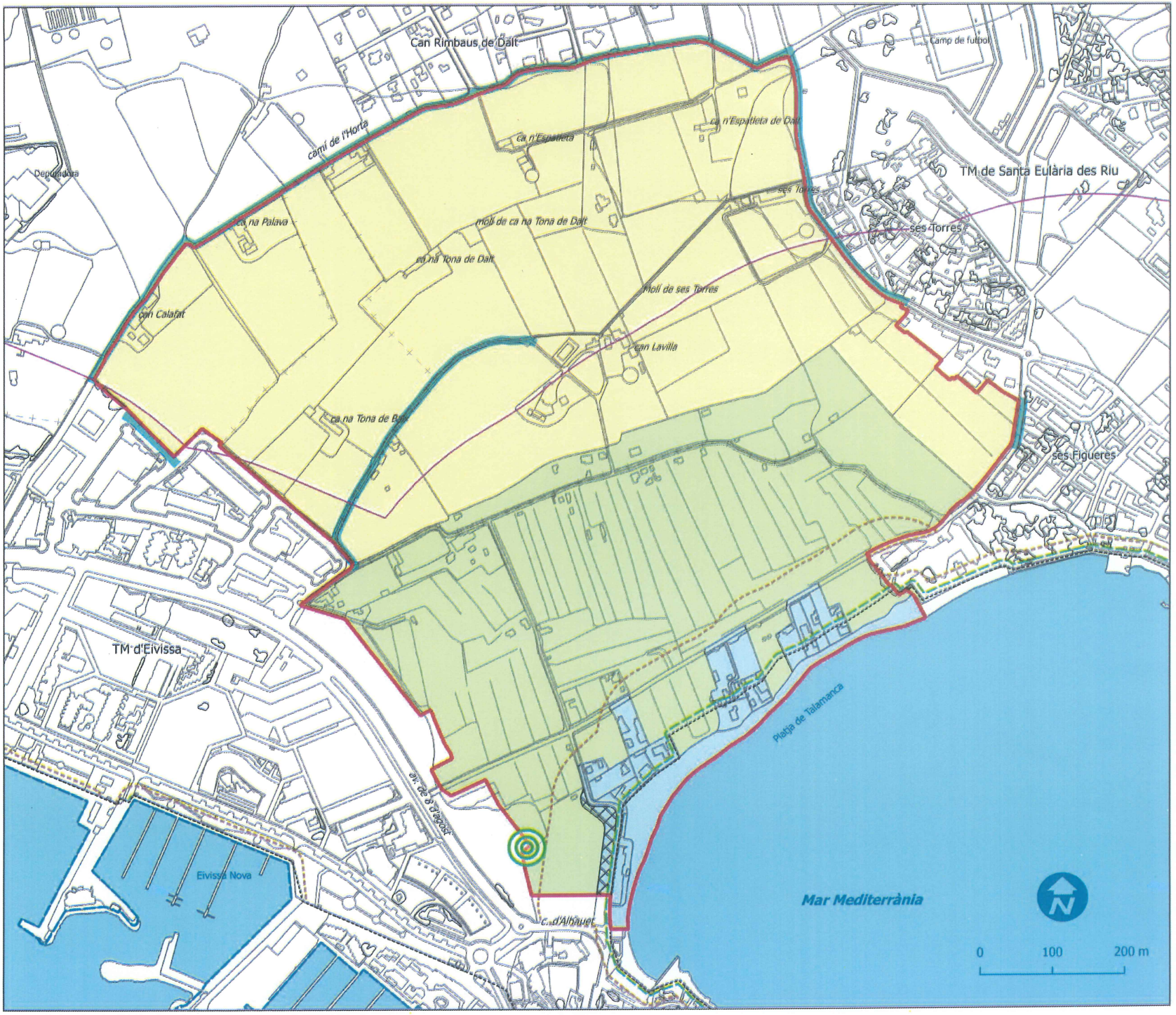

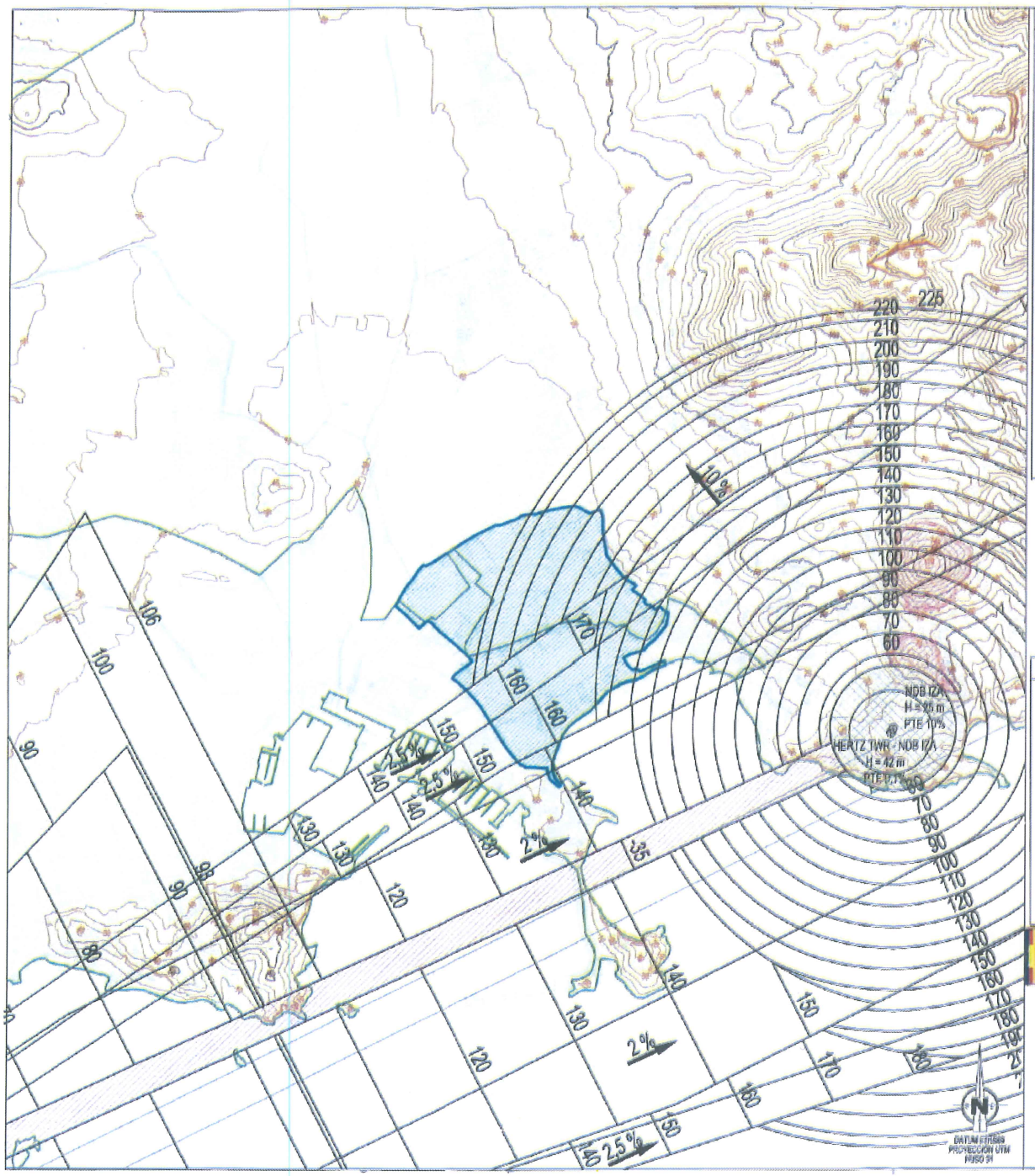

VISTA GENERAL

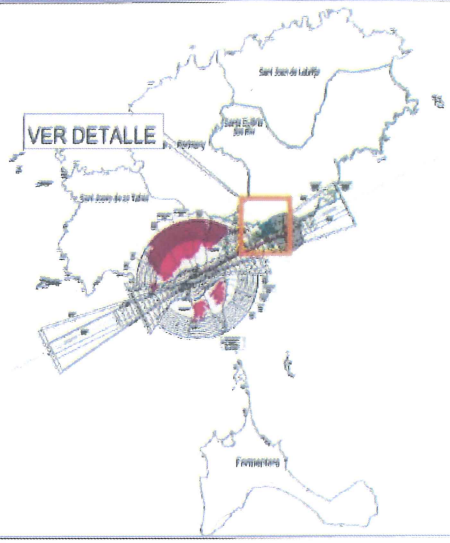

LEYENDA DE SERVIDUMBRES AERONÁUTICAS

- SUPERFICIE DE LIMITACIÓN DE ALTURA DE LAS SERVIDUMBRES AERONÁUTICAS
- VULNERACIÓN POR EL TERRENO DE LAS SERVIDUMBRES AERONÁUTICAS
- ZONA DE SEGURIDAD DE LAS INSTALACIONES RADIOELÉCTRICAS
- LÍMITE DE TÉRMINOS MUNICIPALES
- 200 CURVA DE NIVEL Y COTA DEL TERRENO
- TÉRMINOS MUNICIPALES DE EIVISSA Y SANTA EULARIA DES RIU
- ÁMBITO DE ESTUDIO

GOBIERNO DE ESPAÑA | MINISTERIO DE FOMENTO

SECRETARÍA GENERAL DE TRANSPORTE
DIRECCIÓN GENERAL DE AVIACIÓN CIVIL
SUBDIRECCIÓN GENERAL DE AEROPUERTOS Y NAVEGACIÓN AÉREA

AEROPUERTO DE IBIZA

PROPUESTA DE SERVIDUMBRES AERONÁUTICAS

SERVIDUMBRES DE AERÓDROMO E INSTALACIONES RADIOELÉCTRICAS PLAN DIRECTOR DESARROLLO PREVISIBLE

ESCALA	FECHA	EXP.	PLANO
	SEPTIEMBRE 2016	150060	1.1

Eivissa, juny de 2017

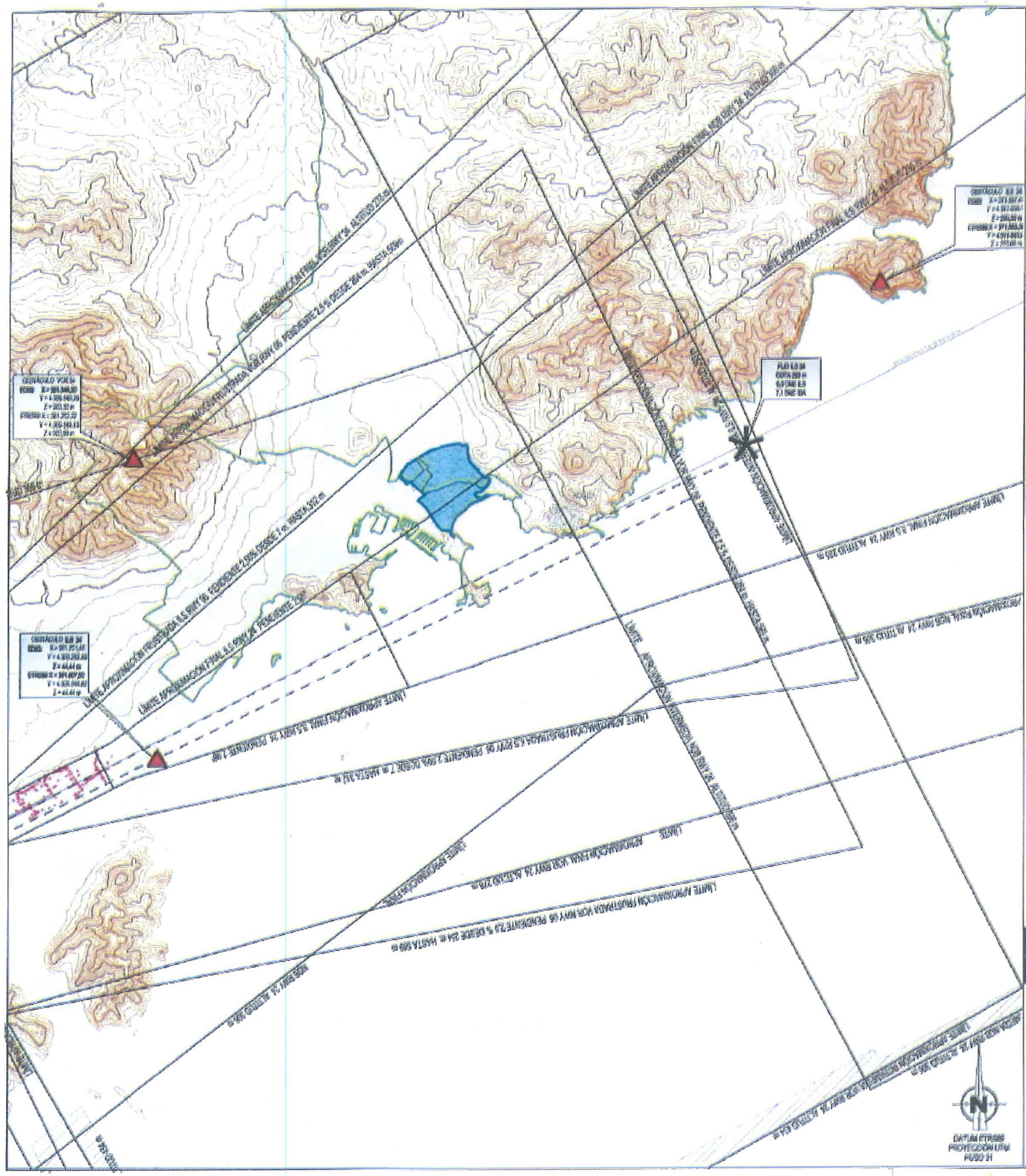

VISTA GENERAL

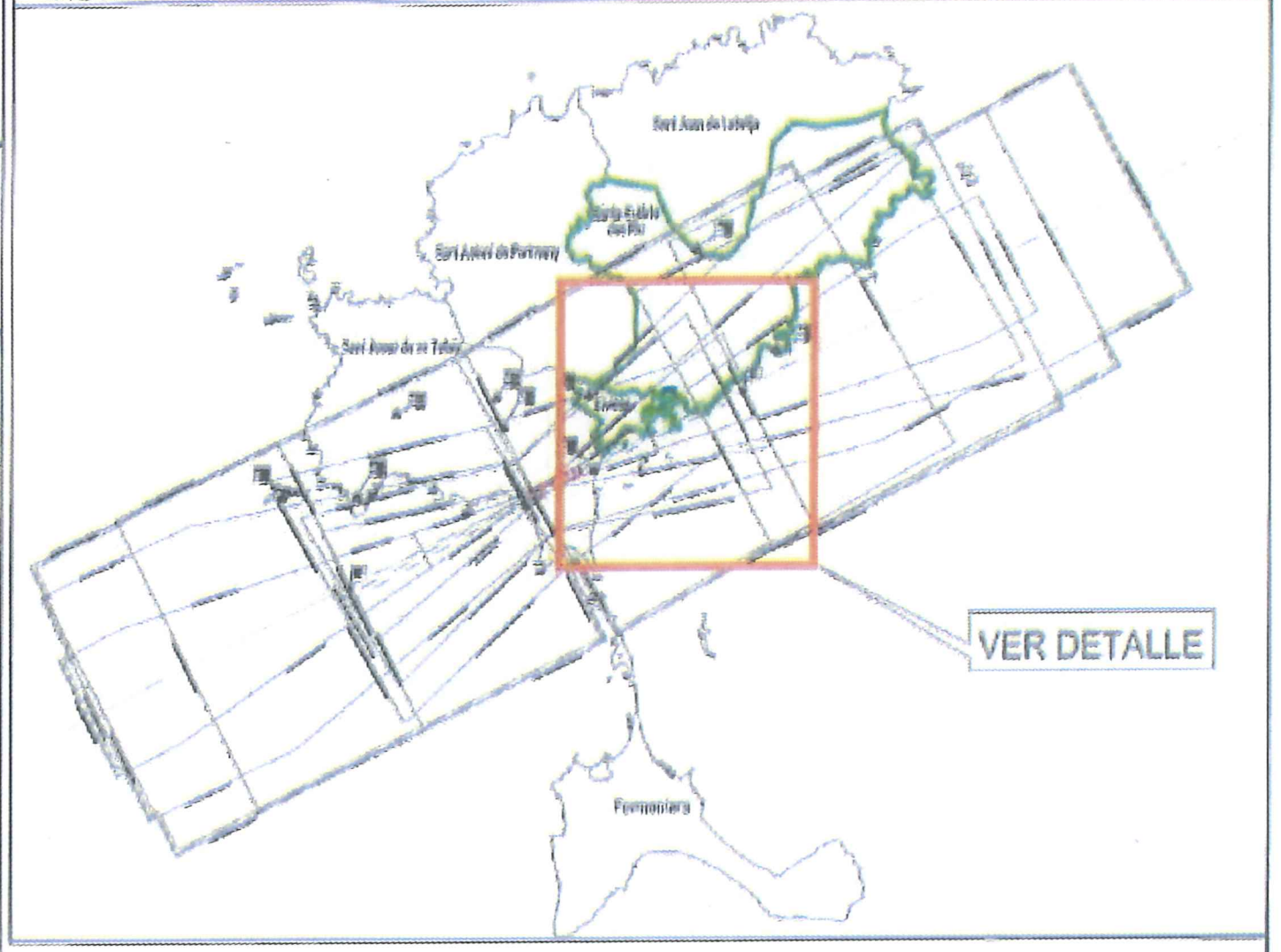

LEYENDA DE SERVIDUMBRES AERONÁUTICAS

- SUPERFICIE DE LIMITACIÓN DE ALTURA DE LAS SERVIDUMBRES AERONÁUTICAS
- ENVOLVENTE SERVIDUMBRES DE OPERACIÓN DE AERONAVES
- VULNERACIÓN POR EL TERRENO DE LAS SERVIDUMBRES AERONÁUTICAS, OBSTÁCULO
- CURVA DE NIVEL Y COTA DEL TERRENO
- LÍMITE DE TÉRMINOS MUNICIPALES
- TÉRMINOS MUNICIPALES DE EIVISSA Y SANTA EULARIA DES RIU
- ÁMBITO DE ESTUDIO

GOBIERNO DE ESPAÑA | MINISTERIO DE FOMENTO

SECRETARÍA GENERAL DE TRANSPORTE
DIRECCIÓN GENERAL DE AVIACIÓN CIVIL
SUBDIRECCIÓN GENERAL DE AEROPUERTOS Y NAVEGACIÓN AÉREA

AEROPUERTO DE IBIZA

SERVIDUMBRES AERONÁUTICAS

SERVIDUMBRES DE OPERACIÓN DE LAS AERONAVES
REAL DECRETO 732/2015

ESCALA	FECHA	EXP.	PLANO
	SEPTIEMBRE 2015	150050	1.2