

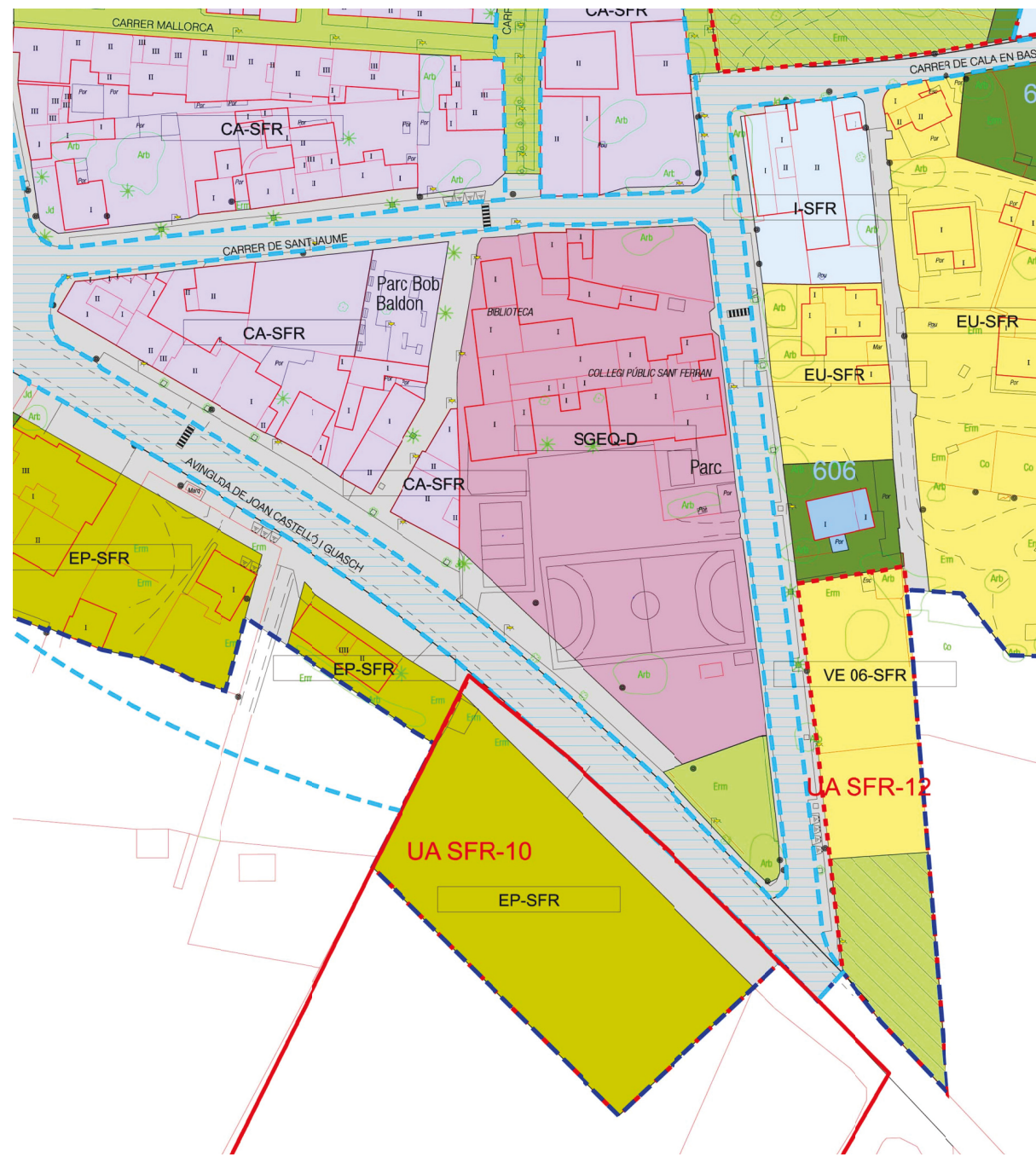
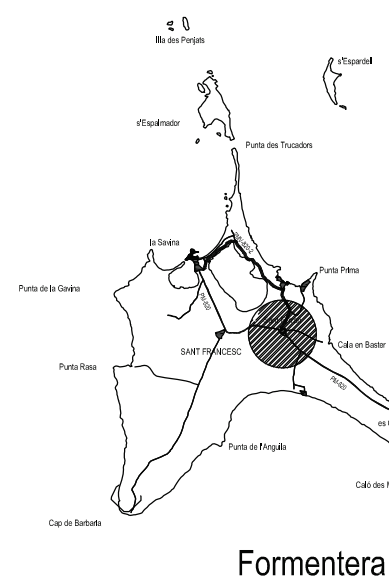
Parcela C

Prop.: José Miguel Fernando Mayans Serra
Antonio Mayans Serra

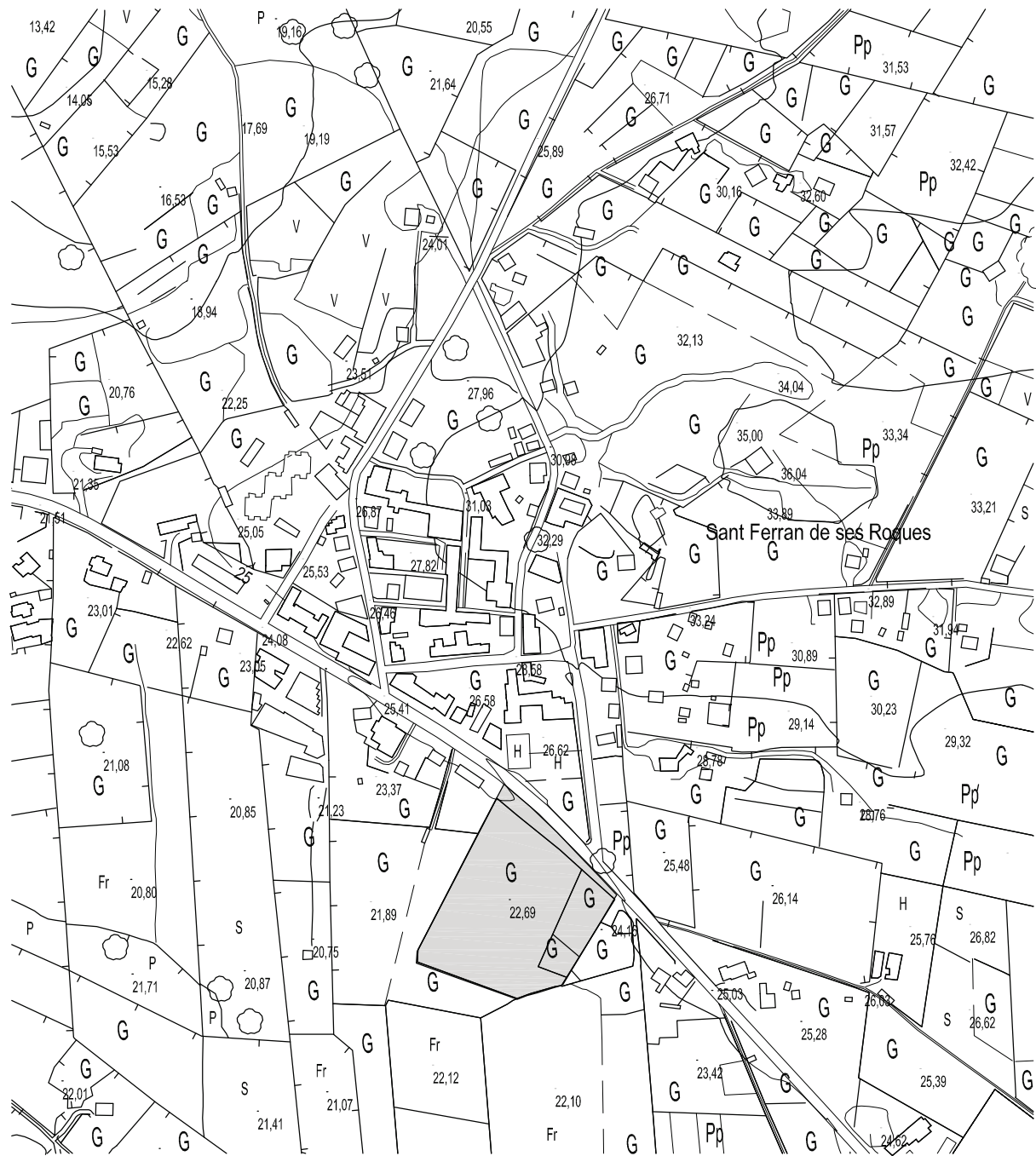
Superficie: 14.706,50 m²

Finca registral nº.9879
Superficie registrada: 12.100,00 m²
Finca de "Can Josep Ferrer"

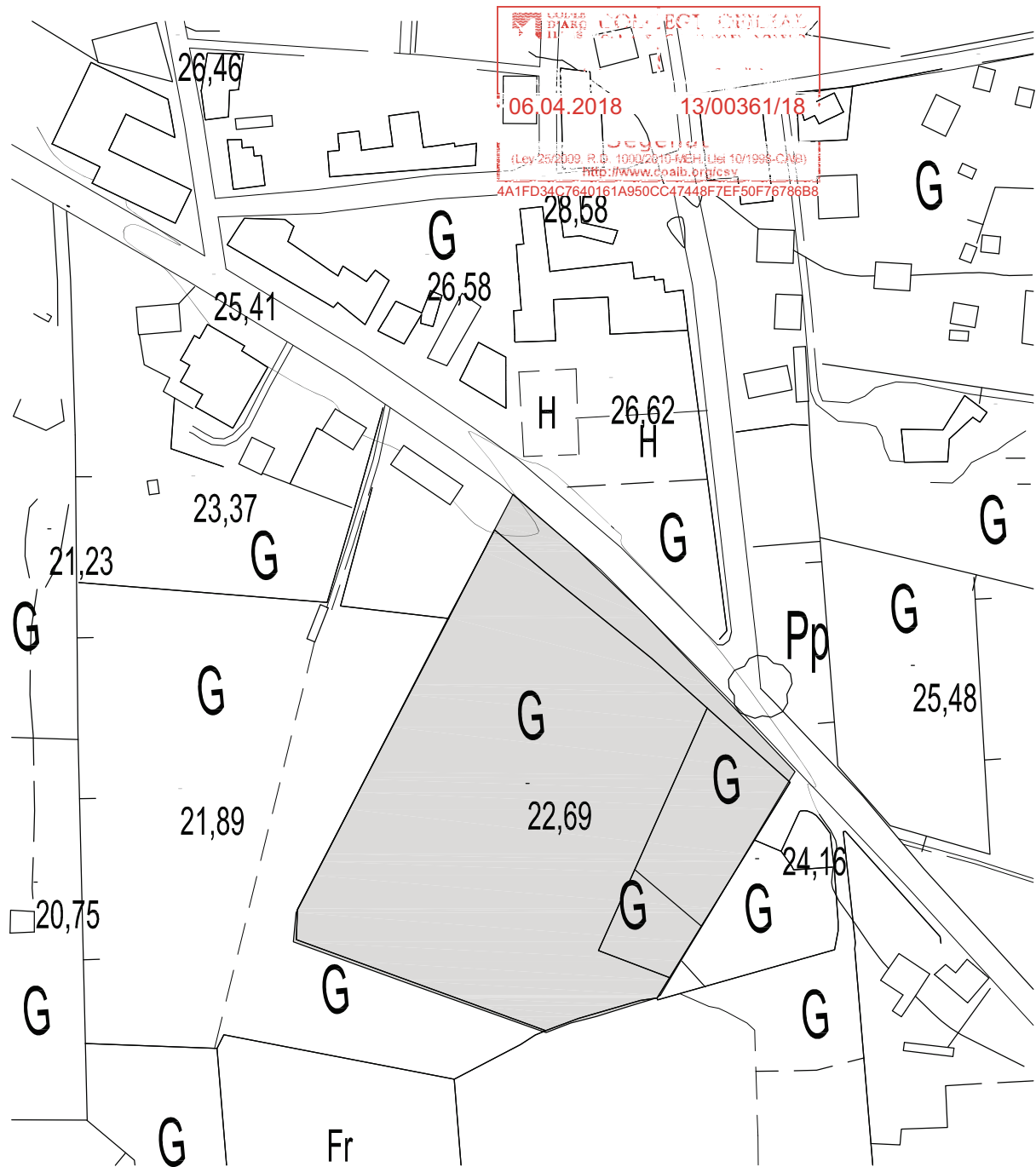
Sup. en UA SFR-10: 3.944,80 m²
Sup. en SRC-SRG: 10.761,70 m²



CLASSIFICACIÓ DEL SÒL - ORDENACIÓ DEL SÒL URBA



SITUACIÓN 1/5000



SITUACIÓN 1/2000

	ESTUDIO DE DETALLE PARA EL DESARROLLO URBANÍSTICO Y LA DETERMINACIÓN DE LAS ALINEACIONES Y LÍMITES DE CALIFICACIÓN DE LA UA SFR-10. PARCELA c. Y SU REPARCELACIÓN EN CUATRO PARCELAS		EXPEDIENTE
			08-18
MARINA BOTAFORN 119 07800 - ISEJA Telf. 192110 bosch@ru.sach@gmail.com	PROMOTORES	JOSÉ MIGUEL FERNANDO MAYANS SERRA ANTONIO MAYANS SERRA	PLANO Nº
	UBICACION	CTRA. PM-820 DE LA SAVINA A LA MOLA - FINCA DE CAN JOSEP FERRER - POLIGONO 012 - PARCELAS 21 Parte Y 43 SANT FERRAN - FORMENTERA	1
BLANCA CASTELLÀ ARQUITECTA	PLANO DE	SITUACIÓN Y EMPLAZAMIENTO	ESCALAS 1/500 1/2000 1/5000