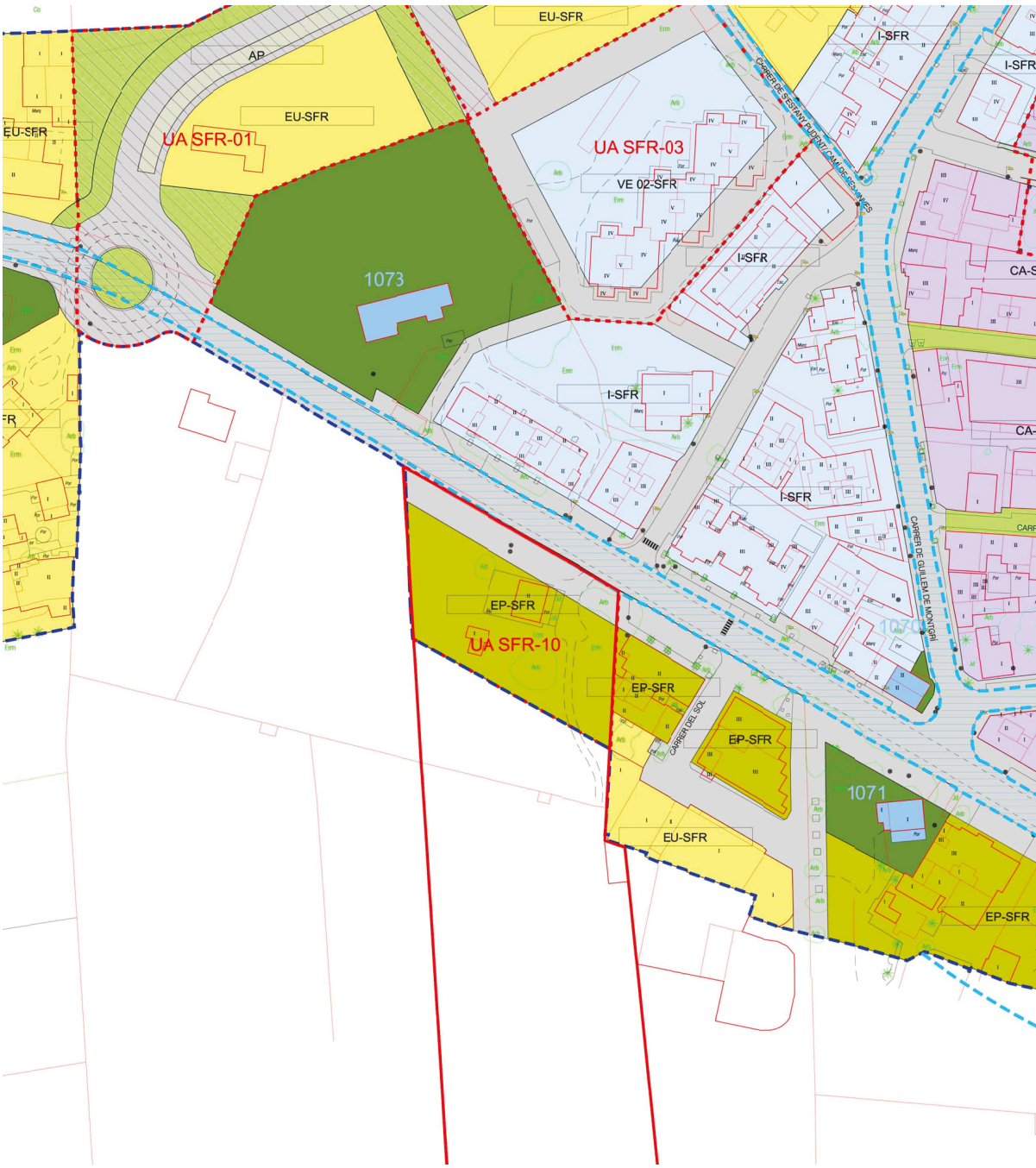
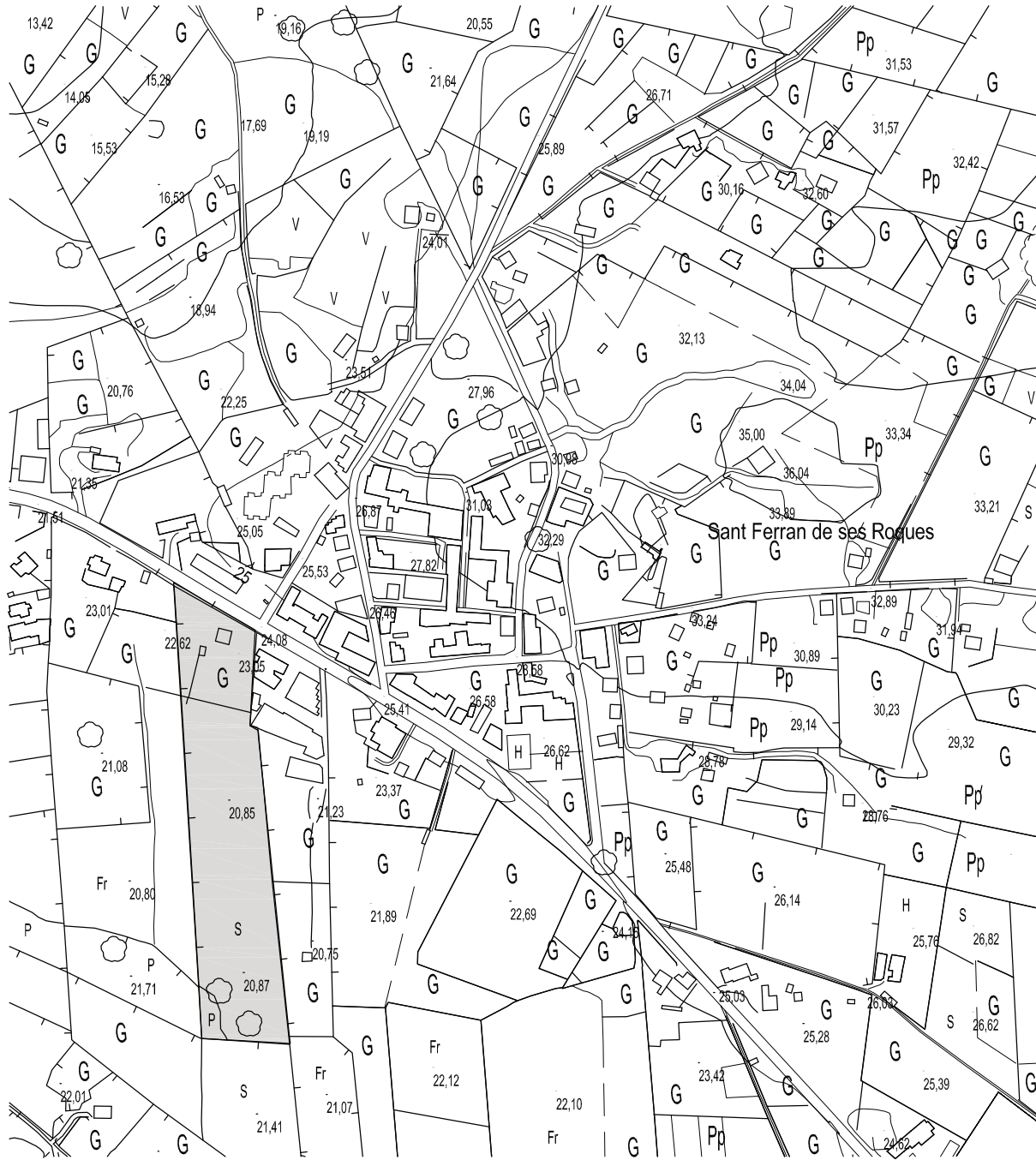


Formentera



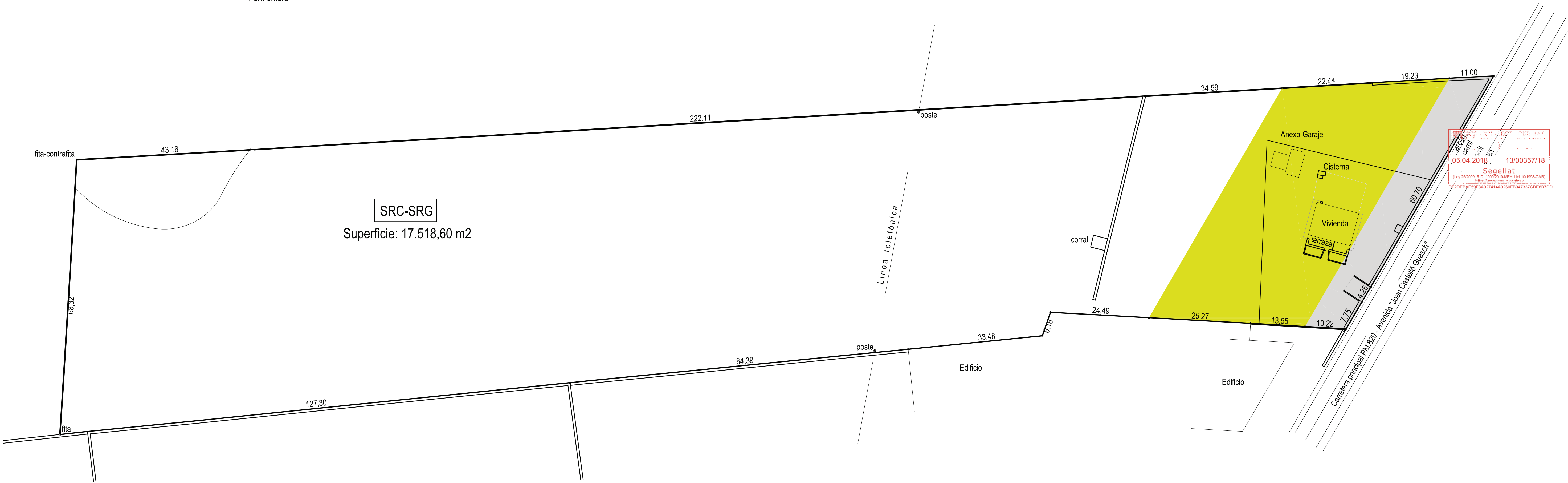
CLASSIFICACIÓ DEL SÒL - ORDENACIÓ DEL SÒL URBA



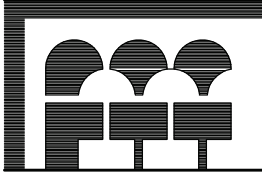
SITUACIÓ 1/5000



SITUACIÓ 1/2000



Unidad de Actuación UA SFR-10 - PARCELA b.		
Calificación	Según NNSS	Según medición
EP-SFR	2.265,00 m2	2.378,20 m2
VIARIO (V)	631,00 m2	662,60 m2
Sup. Total	2.896,00 m2	3.040,80 m2



ESTUDIO DE DETALLE PARA EL DESARROLLO URBANÍSTICO Y LA DETERMINACIÓN DE LAS ALINEACIONES Y LÍMITES DE CALIFICACIÓN DE LA UA SFR-10. PARCELA b. Y SU REPARCELACIÓN EN TRES PARCELAS

PROMOTORES PASCUAL MAYANS JUAN

UBICACION AVD. JOAN CASTELLÓ GUASCH 2 - CTRA. PM-820 DE LA SAVINA A LA MOLA - MANZANA 55553 - PARCELA 2-18 (SUELO URBANO) POLÍGONO 012 - PARCELA 59 (SUELO RÚSTICO) SANT FERRAN - FORMENTERA

PLANO DE SITUACIÓN Y EMPLAZAMIENTO CALIFICACIONES DEL SUELO URBANO

EXPEDIENTE 07-18

PLANO Nº 2

ESCALAS 1/500 1/2000 1/5000