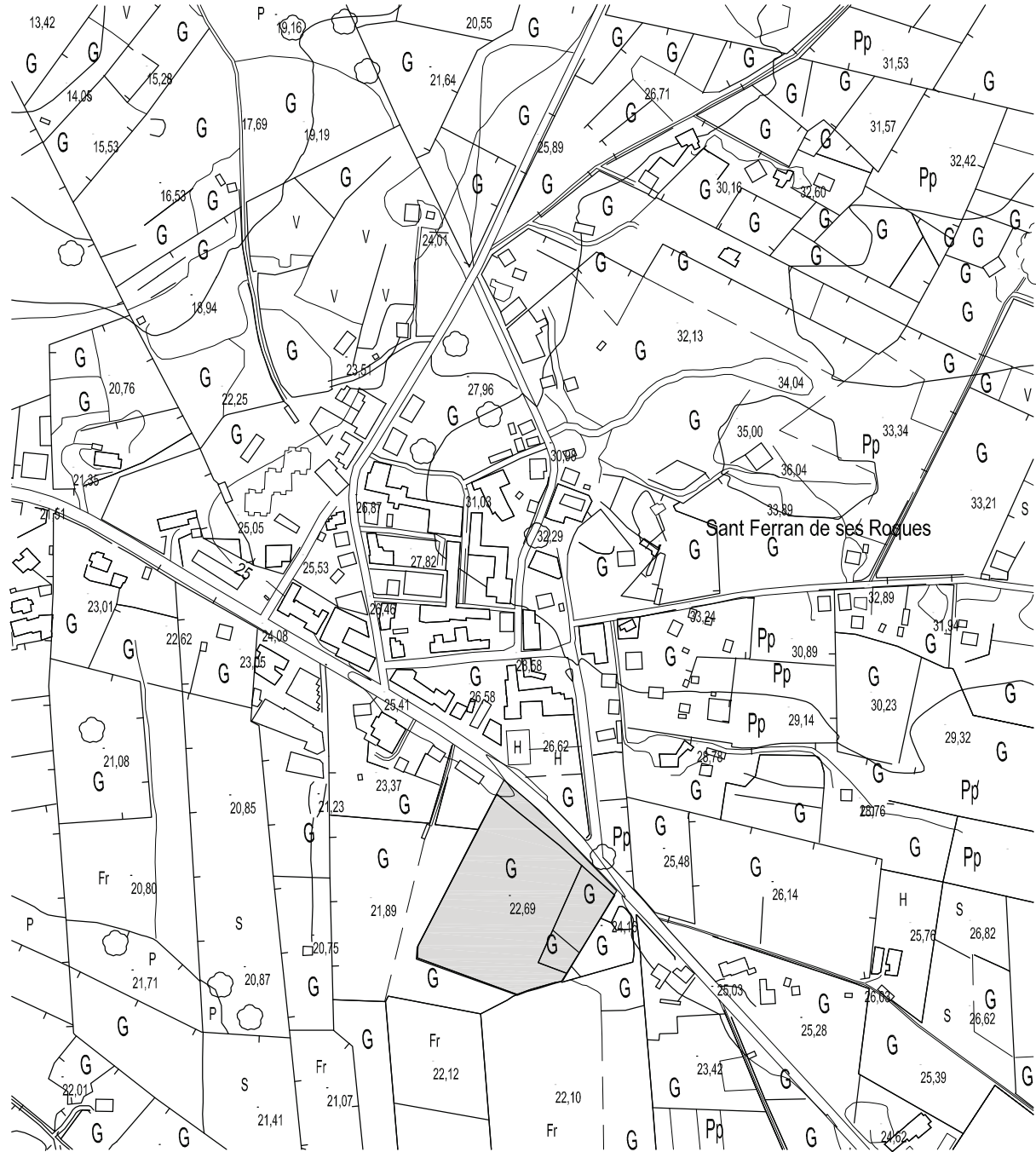
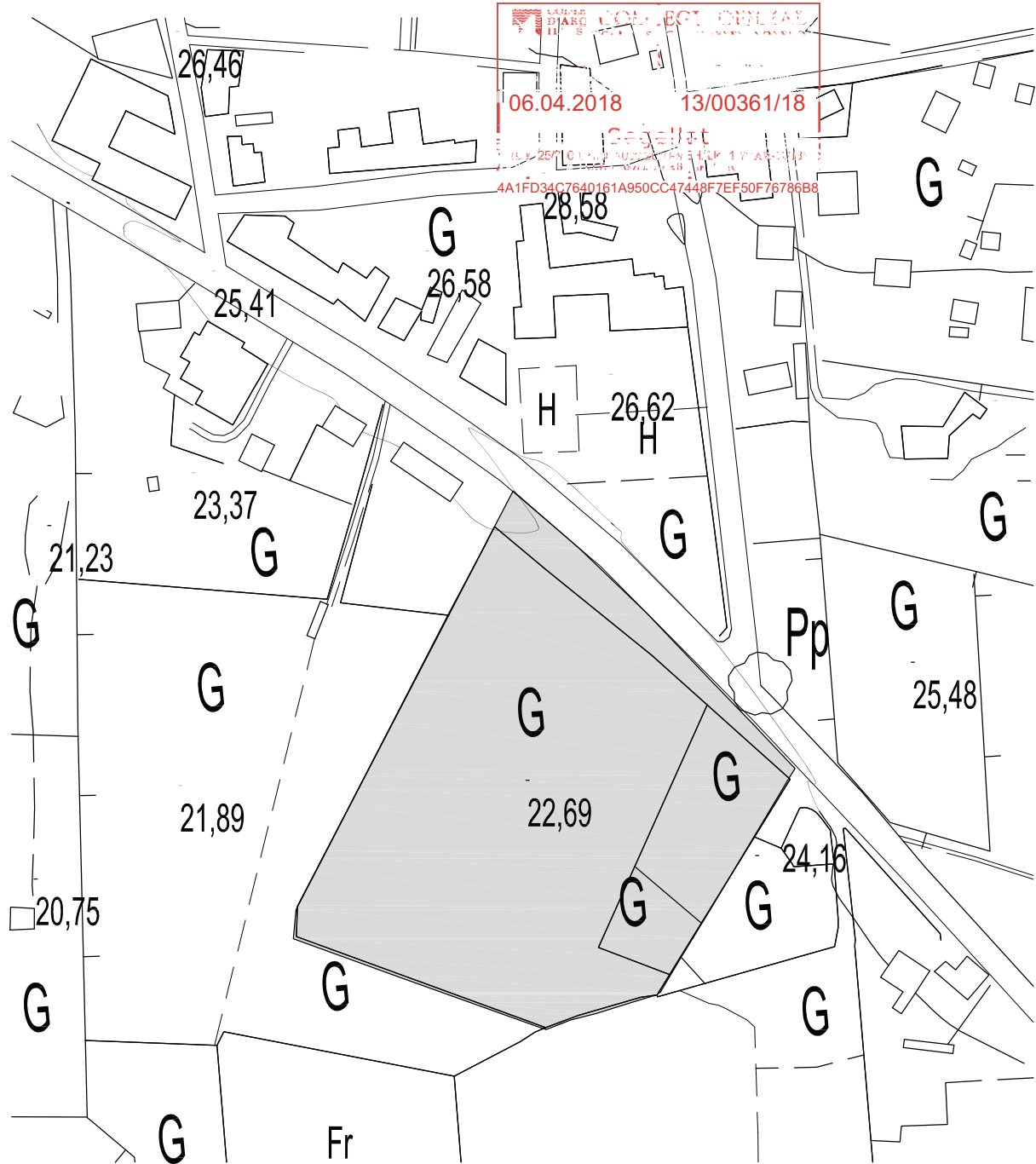


CLASSIFICACIÓ DEL SÒL - ORDENACIÓ DEL SÒL URBÀ




SITUACIÓN 1/5000



SITUACIÓN 1/2000

Unidad de Actuación UA SFR-10 - Parcela c.		
Calificación	Según NNSS	Según medición
EP-SFR	3.166,00 m2	3.324,30 m2
VIARIO (V)	591,00 m2	620,50 m2
Sup. Total	3.757,00 m2	3.944,80 m2



ESTUDIO DE DETALLE PARA EL DESARROLLO URBANÍSTICO Y LA DETERMINACIÓN DE LAS ALINEACIONES Y LÍMITES DE CALIFICACIÓN DE LA UA SFR-10. PARCELA c. Y SU REPARCELACIÓN EN CUATRO PARCELAS

PROMOTORES: JOSÉ MIGUEL FERNANDO MAYANS SERRA, ANTONIO MAYANS SERRA

UBICACIÓN: CTRA. PM-820 DE LA SAVINA A LA MOLA - FINCA DE SAN JOSEP FERRER - POLÍGONO 012 - PARCELAS 21 Parte Y 43 SANT FERRAN - FORMENTERA

PLANO DE: SITUACIÓN Y EMPLAZAMIENTO, CALIFICACIONES DEL SUELO URBANO

EXPEDIENTE: 08-18

MARZO 2018

PLANO Nº: 2

ESCALAS: 1/500, 1/2000, 1/5000