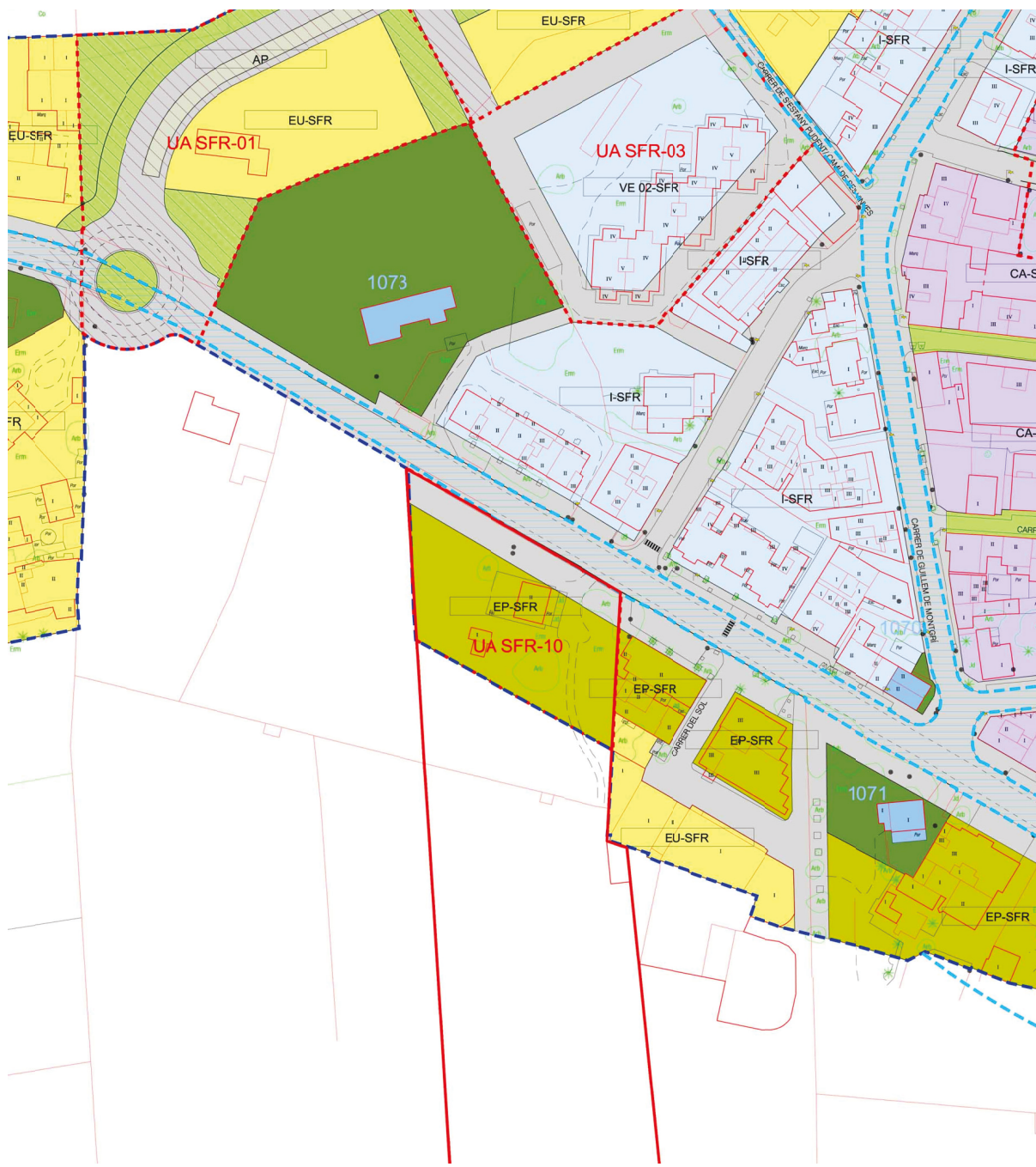
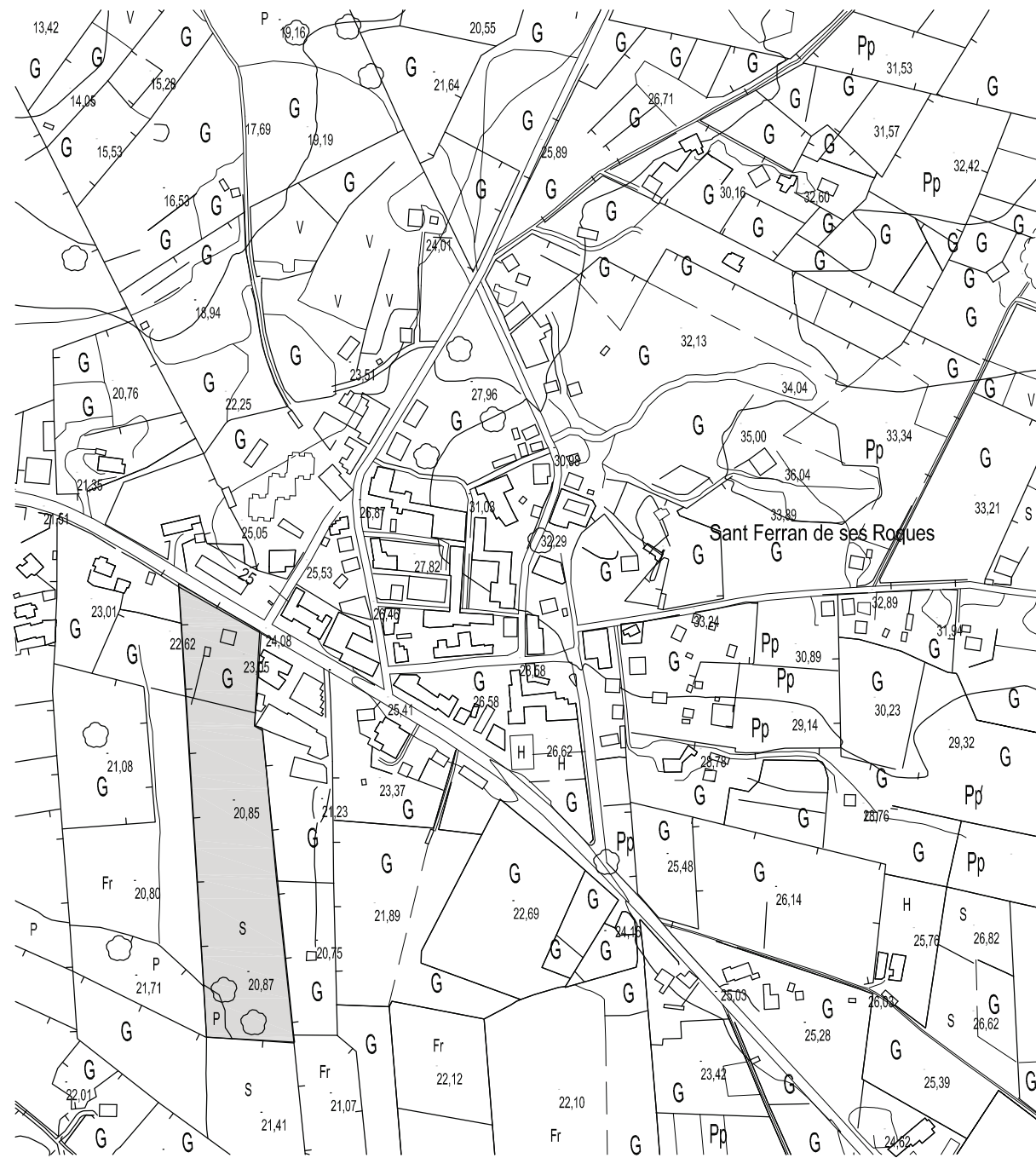


Formentera



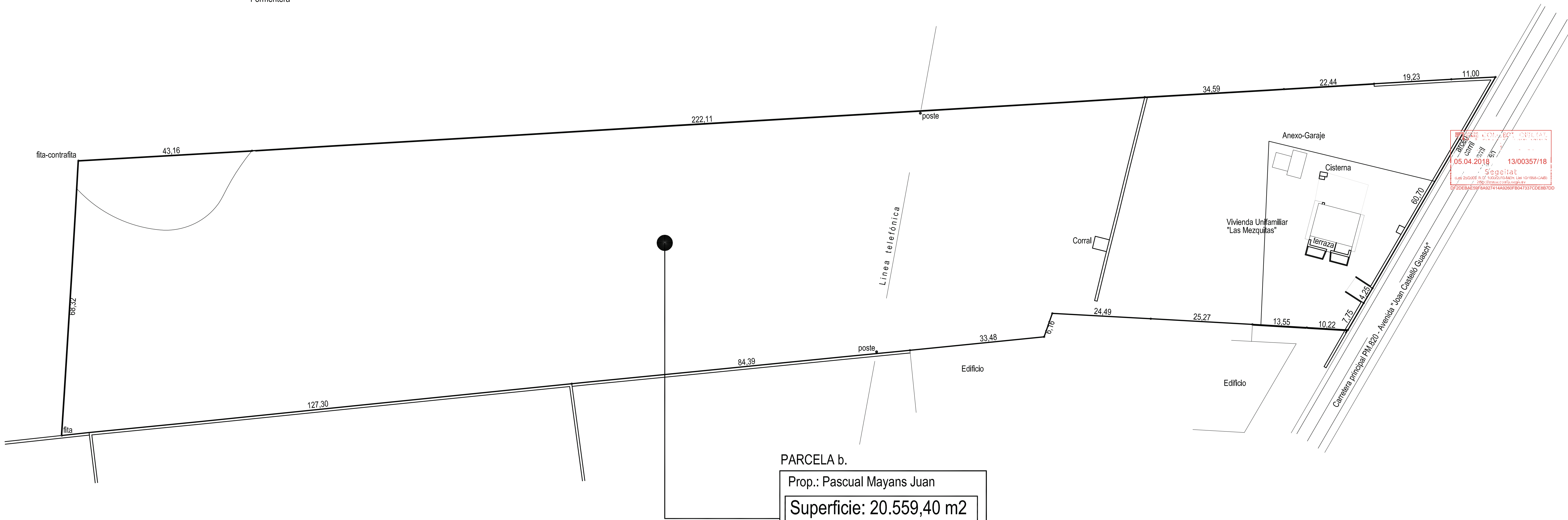
CLASSIFICACIÓ DEL SÒL - ORDENACIÓ DEL SÒL URBA



SITUACIÓ 1/5000



SITUACIÓ 1/2000



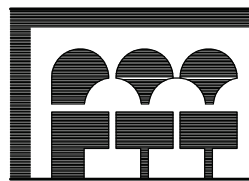
PARCELA b.

Prop.: Pascual Mayans Juan

Superficie: 20.559,40 m2

Finca registral nº.6234  
Superficie registrada: 14.859,00 m2  
Finca de "Las Mezquitas"

Sup. en UA SFR-10: 3.040,80 m2  
Sup. en SRC-SRG: 17.518,60 m2



MARINA BOTAFORN 119  
07800 - ESEJA  
Telf. 193110  
botas@botas.com  
BLANCO CASTELLÓ  
ARQUITECTOS

ESTUDIO DE DETALLE PARA EL DESARROLLO URBANÍSTICO  
Y LA DETERMINACIÓN DE LAS ALINEACIONES Y LÍMITES DE  
CALIFICACIÓN DE LA UA SFR-10. PARCELA b.  
Y SU REPARCELACIÓN EN TRES PARCELAS

EXPEDIENTE  
07-18

PLANO Nº  
1

PROMOTORES PASCUAL MAYANS JUAN

UBICACION AVD. JOAN CASTELLÓ GUASCH, 2 - CTRA. PM-820 DE LA SAVINA  
A LA MOLA - MANZANA 55553 - PARCELA 2-18 (SUELO URBANO)  
POLÍGONO 012 - PARCELA 59 (SUELO RÚSTICO)  
SANT FERRAN - FORMENTERA

PLANO DE SITUACIÓN Y EMPLAZAMIENTO

ESCALAS  
1/500  
1/2000  
1/5000