






**Urbà**  
 Delimitació sòl urbà









**Urbanitzable**  
 Delimitació sòl urbanitzable

**Rústic**








 Sòl Rústic Comú



 Sòl Rústic Protegit

 Nucli Rural

-  REC. Residencial Extensiva Concentrada
-  REU-1. Residencial Extensiva Unifamiliar
-  REU-2. Residencial Extensiva Unifamiliar
-  REU\*-1. Residencial Extensiva Unifamiliar
-  RUTE. Residencial Unifamiliar Turística Especial
-  ZH-I. Zona Hotelera
-  ZH-II. Zona Hotelera
-  Garatges entre parets mitgeres

## ESPAIS LLIURES

-  Sistema General d'Espai Lliure Públic
  -  Parcs i jardins, parc forestal
  -  Parcs i jardins, parc urbà
-  Sistema Local d'Espai Lliure Públic
  -  Parcs i jardins
  -  Parcs i jardins, jocs i esbarjo
-  Zona Verda Privada

 Vials urbans  
 Vials per vianants  
 Aparcaments  
 Xarxa primària  
 Xarxa secundària  
 Camins rurals










**SISTEMA AEROPORT**

EQUIPAMENTS

- Equipaments privats
- Equipaments públics

**EC** Equipament comercial      **ECT** Equipament de costes  
**EC-I** Equipament comercial-I      **ED** Equipament docent  
**ECS** Equipament civicosocial      **ES** Equipament esportiu

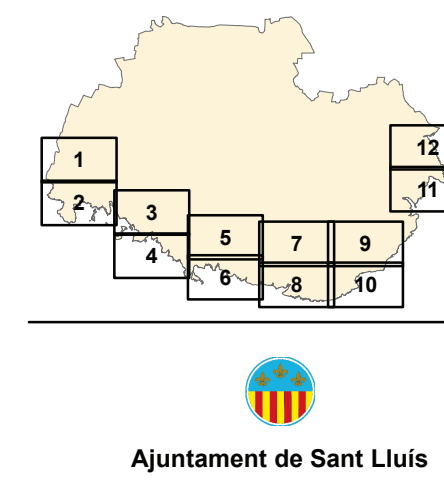
INFRAESTRUCTURES

-  Unitats d'actuació
-  Partid del Domini Públic Marítim-Terrestre
-  Zona de servitud de trànsit
-  Zona de servitud de protecció
-  DPMT Domini Públic Marítim-Terrestre
-  APT Costes
-  APT Carreteres
-  Camí de cavalls
-  Zona no edificable

**Protecció de coves**

- - - Línia de no edificació
- Polígon circumscrit
- . - Polígon envoltant
- == Àrea exterior de protecció

<b>S-1</b>	Cap d'en Font	<b>S-9</b>	Cala Biniancolla
<b>S-2</b>	Cap d'en Font-Cala Binissafüller	<b>S-10</b>	Son Ganxo-Son Remei
<b>S-3</b>	Cala Binissafüller	<b>S-12</b>	Punta Prima
<b>S-4</b>	Binissafüller	<b>S-13</b>	Sa Sivina de Baix
<b>S-5</b>	Binibèquer Vell	<b>S-14</b>	Alcàfar
<b>S-6</b>	Binibèquer Nou-CalaTorret	<b>S-15</b>	S'Algar
<b>S-7</b>	Torret de Baix		
<b>S-8</b>	Biniancollet		



Compliment de prescripcions imposades pel Ple del CIM el dia 22 de juliol de 2013  
Correcció d'errors materials abril 2017

## ORDENACIÓ DEL SÒL URBÀ I URBANITZABLE


**IDE menorca**  
INSTITUT D'INVESTIGACIÓ DE MARI

**Edició i producció de cartografia:** E 1:2.000  
IDE menorca  
**Tècnic redactor:**  
Francesc Farrés Díaz-Meco Serveis Tècnics Municipals

SU-TUR-9