

**PLAN DIRECTOR SECTORIAL DE EQUIPAMIENTOS COMERCIALES  
DE MALLORCA (PECMa)  
DOCUMENTO PARA APROBACIÓN DEFINITIVA**

**Anexo I: Zonificación pormenorizada**

MARZO 2019

ELABORADO POR:

## ANEXO I: ÁMBITOS DE LA ZONIFICACIÓN (AP)

La zonificación de este Plan que se define en el artículo 16 de la normativa se desarrolla gráficamente en dos documentos complementarios:

### El Plano de Ordenación.

Realizado con una visión global de la isla a escala 1/100.000 en el que se han grafiado los diferentes niveles de la zonificación así como el suelo no apto.

### Anexo: Zonificación pormenorizada.

Se ha desarrollado una cartografía con objeto de precisar los límites de los ámbitos de los niveles 1, 2, 3 y 4.

### Consideraciones y precisiones

- Zonas exteriores a los ámbitos grafiados

Se han grafiado los límites de los ámbitos de los niveles 1,2,3 y 4. Se consideran como núcleos urbanos en nivel 5 al resto de los suelos urbanos. Por lo tanto el suelo urbano exterior a los ámbitos grafiados implica una zonificación de nivel 5.

- Condiciones necesarias pero no suficientes

Los ámbitos grafiados definen unas áreas de condiciones necesarias pero no suficientes para la autorización de un equipamiento comercial. Las parcelas deberán tener la condición de solar con la calificación y con las determinaciones urbanísticas de ordenación detallada que permitan su ejecución.

- Suelos excluidos por regulación específica

En ningún caso se consideran dentro de los ámbitos: ni los suelos de dominio público marítimo terrestre, ni los suelos sujetos a los sistemas generales portuarios ni aeroportuarios aprobados.

- Posibilidad y requisitos de ajuste de los ámbitos

En el proceso de redacción planeamiento urbanístico se podrán ajustar los límites descritos de forma justificada conforme a los requisitos descritos en el artículo 16.3 de la Normativa. La zonificación se puede modificar en sus límites pero no en su nivel de aplicación; y cumpliendo las siguientes condiciones: la potencial ampliación propuesta debe ser contigua con áreas de usos residenciales o turísticos de la trama urbana y debe estar servida por un sistema de movilidad.

### Niveles y listados de ámbitos

Las fichas pormenorizadas delimitan a escala 1/15.000 los ámbitos, que se estructuran en los siguientes niveles:

#### Nivel 1.

Que incluye el área Palma y su entorno inmediato.

#### Nivel 2.

Que incluye las siguientes poblaciones.

- Inca
- Manacor

#### Nivel 3.

Que incluye los siguientes ámbitos y poblaciones:

- Alcudia-Port
- Badía de Palma
- Santa Ponça
- Palmanova
- Cala Millor-Sa Coma

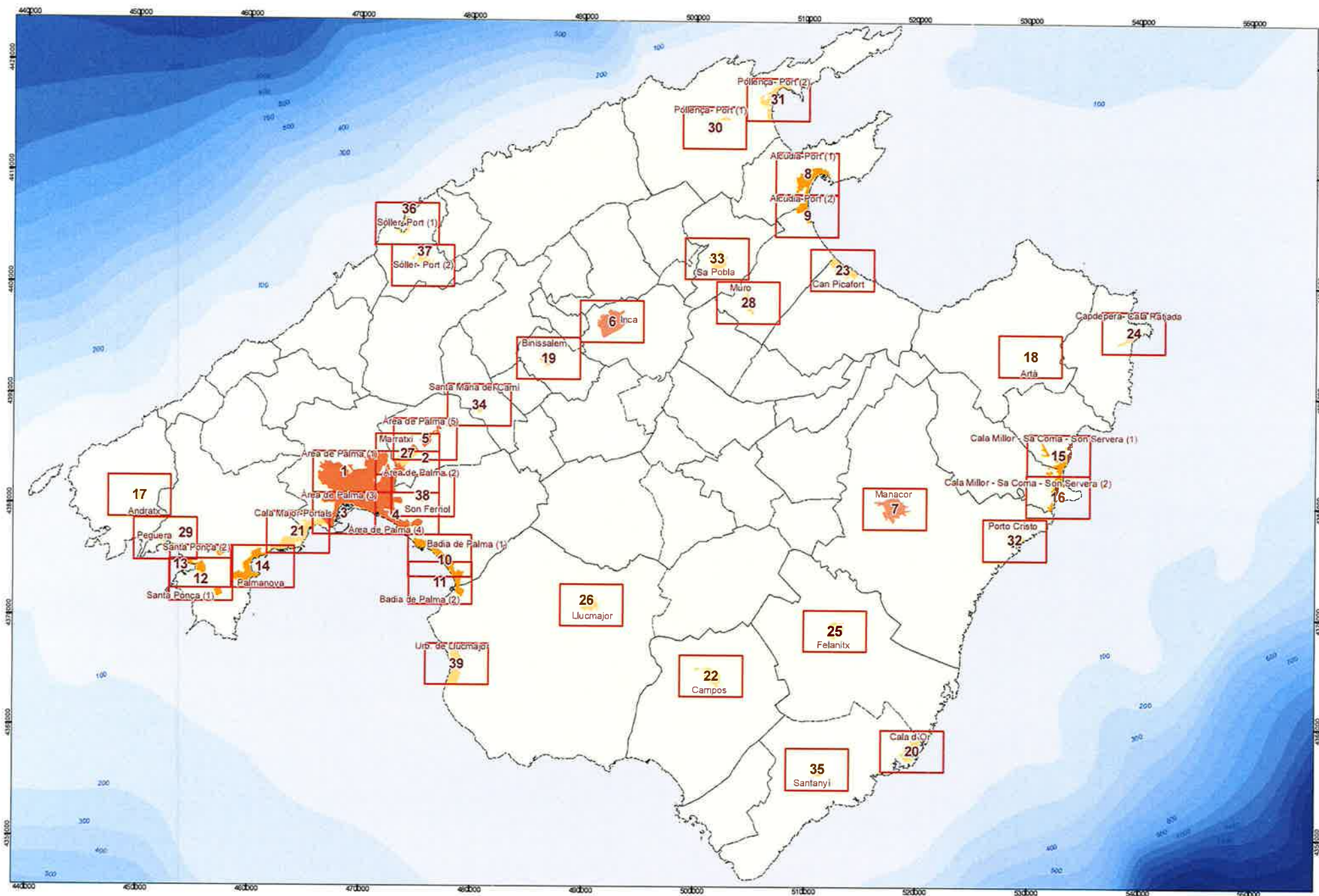
#### Nivel 4.

Que incluye los siguientes ámbitos y poblaciones:

- |                          |                               |
|--------------------------|-------------------------------|
| • Andratx                | • Peguera                     |
| • Artà                   | • Pollença-Port               |
| • Binissalem             | • Portocristo                 |
| • Cala Major- Portals    | • Sa Pobla                    |
| • Cala d'Or              | • Santa María del Camí        |
| • Campos                 | • Santanyí                    |
| • Can Picafort           | • Son Ferriol                 |
| • Capdepera-Cala Ratjada | • Sóller-Port                 |
| • Felanitx               | • Urbanitzacions de Llucmajor |
| • Llucmajor              |                               |
| • Marratxí               |                               |
| • Muro                   |                               |

#### Nivel 5.

Incluye el resto de los suelos aptos no incluidos en los ámbitos anteriores.  
(No se grafían en las fichas)



ESCALA 1/300.000

Cartografia Oficial de Mallorca  
1998 - 2011 - La Cartografia Oficial de Mallorca

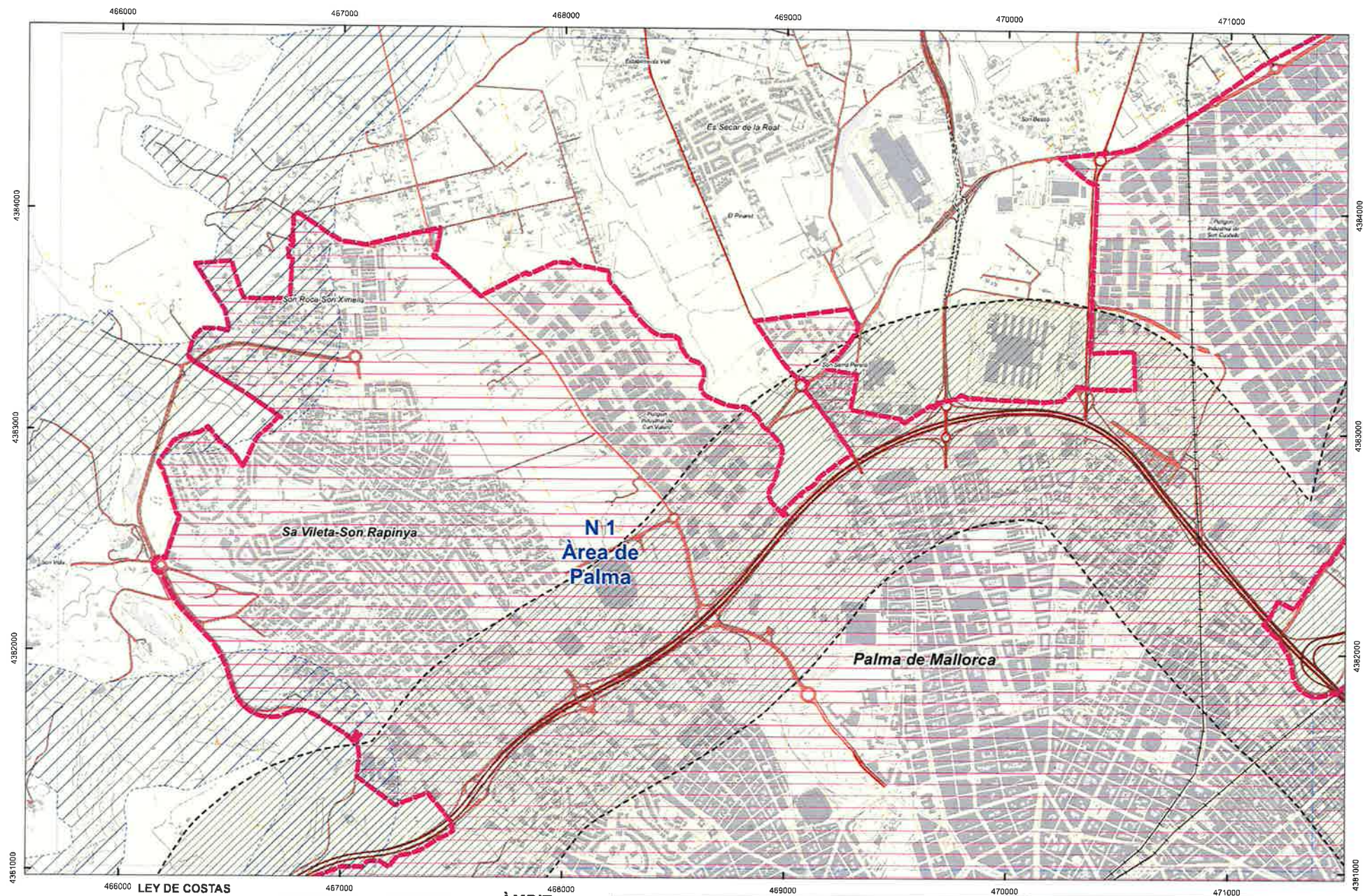


Consell de  
Mallorca

**PECMa**  
Zonificació  
Detallada

**PLÁ  
GUIA**





ESCALA 1/15.000

#### LEY DE COSTAS

- DPMT
- Ribera del mar
- Servidumbre de protección
- Zona de influencia marítima

#### AFECCIONES

Mobilitat saturada



#### AFECCIONS DE PROTECCIÓ



#### ÀMBIT



ÀMBIT **Àrea de Palma (1)**  
NIVELL DE PROTECCIÓ **N-1**

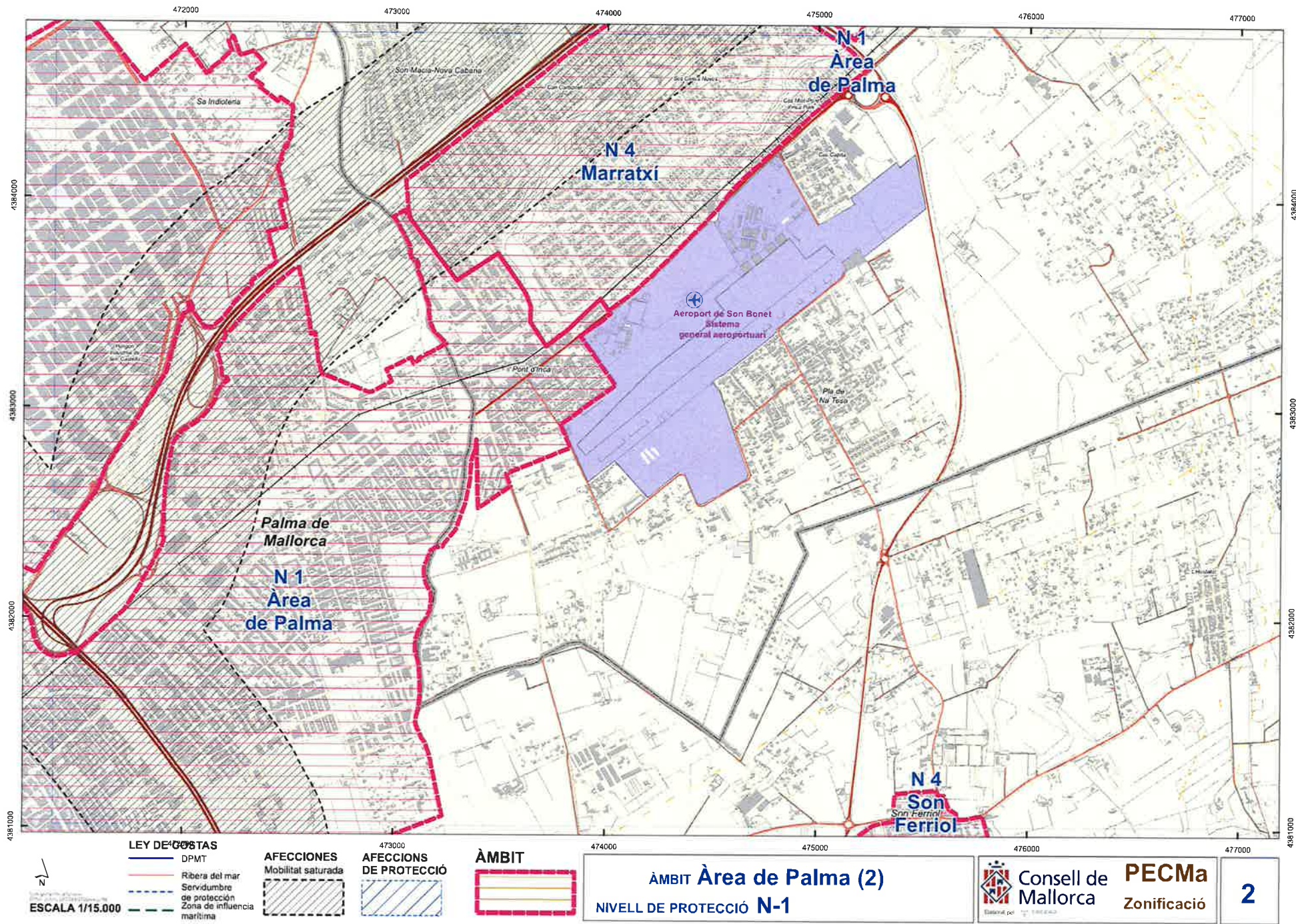


Consell de Mallorca

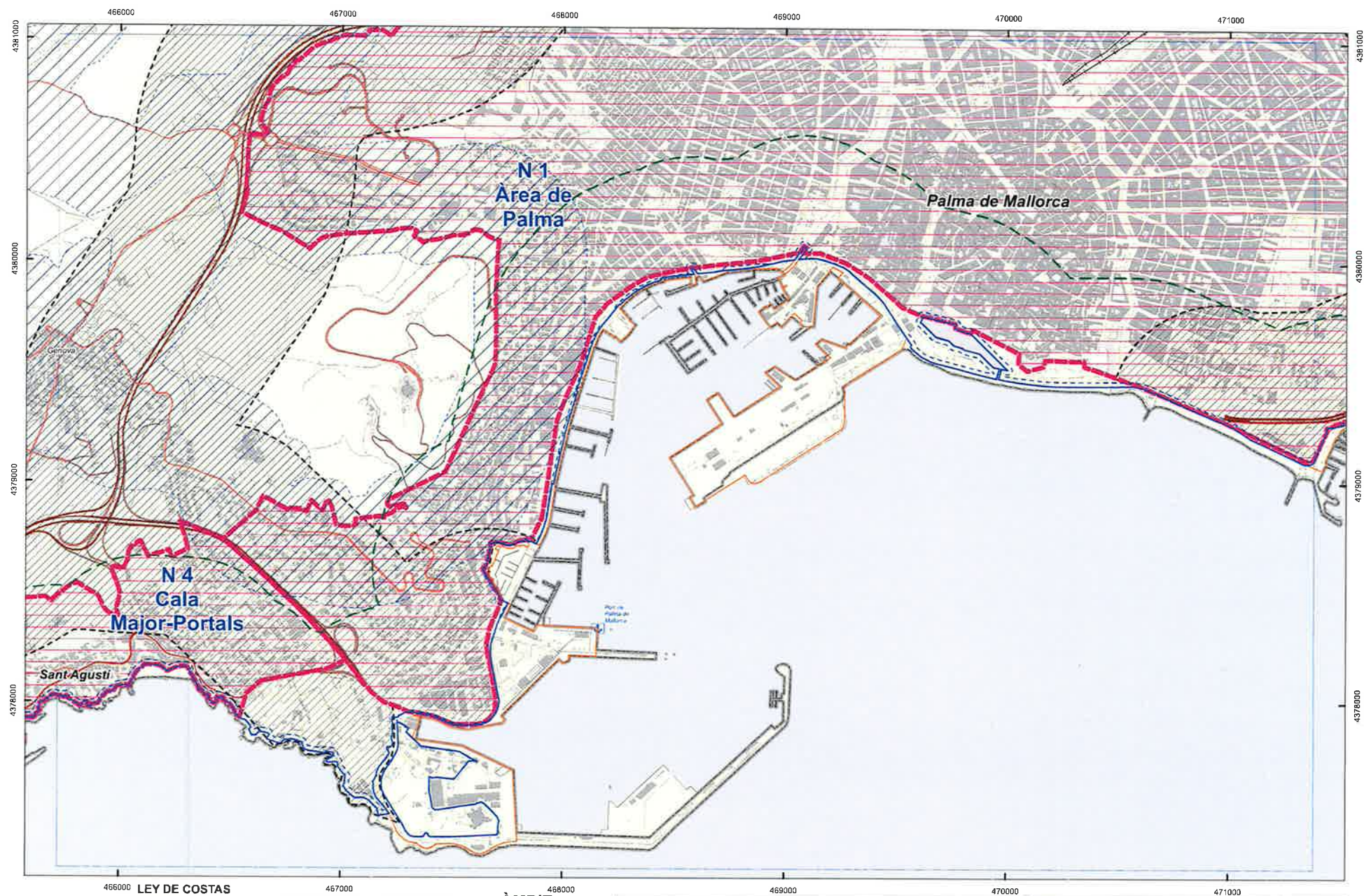
**PECMa**  
Zonificació

**1**









ESCALA 1/15.000  
 N  
 LEY DE COSTAS  
 — DPMT  
 — Ribera del mar  
 — Servidumbre de protección  
 - - - Zona de influencia marítima

AFECCIONES  
 Mobilitat saturada

AFECCIONS  
 DE PROTECCIÓ

ÀMBIT  
 (Red dashed line)

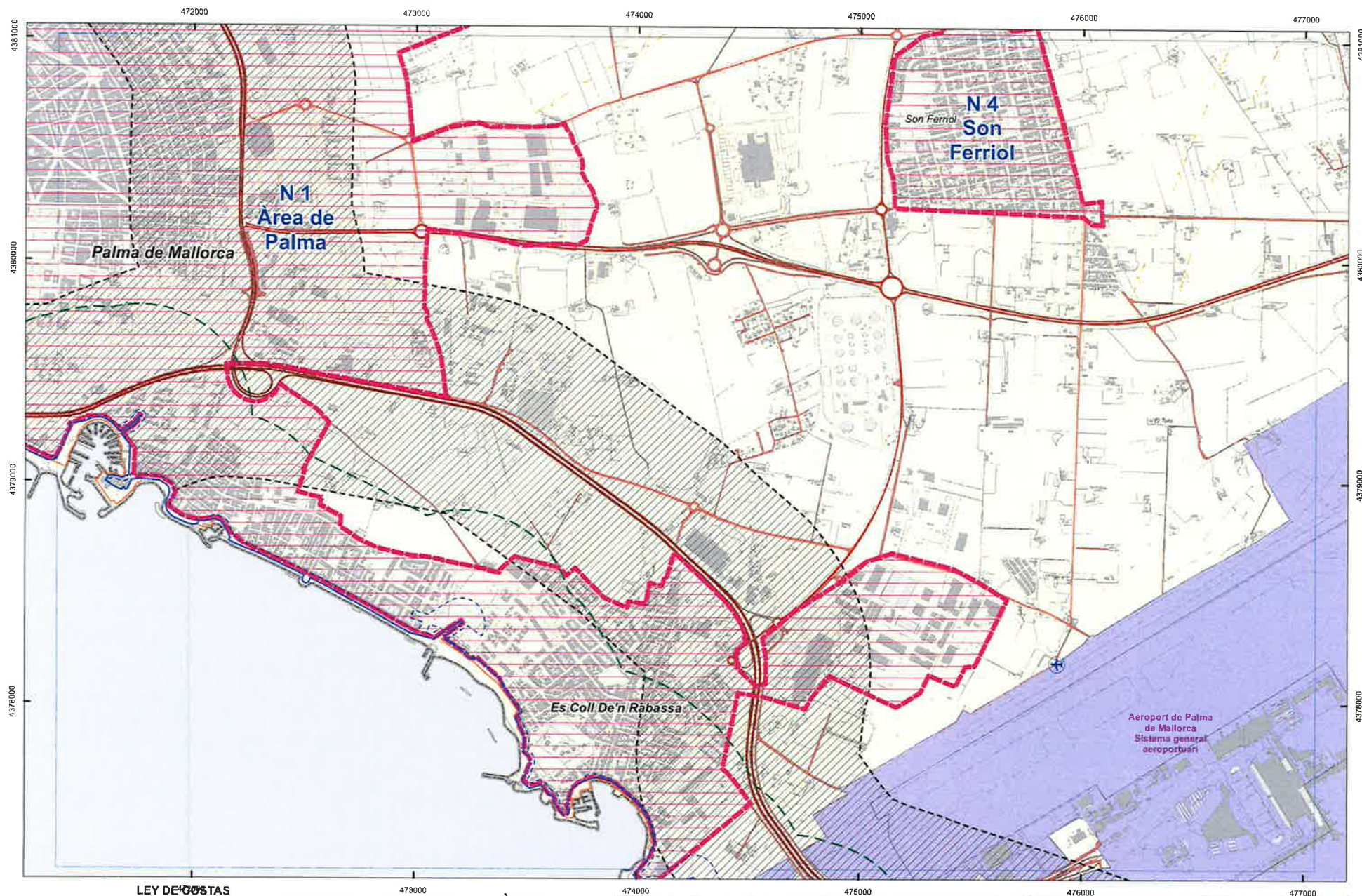
ÀMBIT Àrea de Palma (3)  
 NIVELL DE PROTECCIÓ N-1

Consell de Mallorca  
 Estatut per 17/2009

PECMa  
 Zonificació

3





LEY DE COSTAS  
 DPMT  
 Ribera del mar  
 Servidumbre de protección  
 Zona de influencia marítima

ESCALA 1/15.000

AFECCIONES  
 Mobilitat saturada

AFECCIONS  
 DE PROTECCIÓ

ÀMBIT

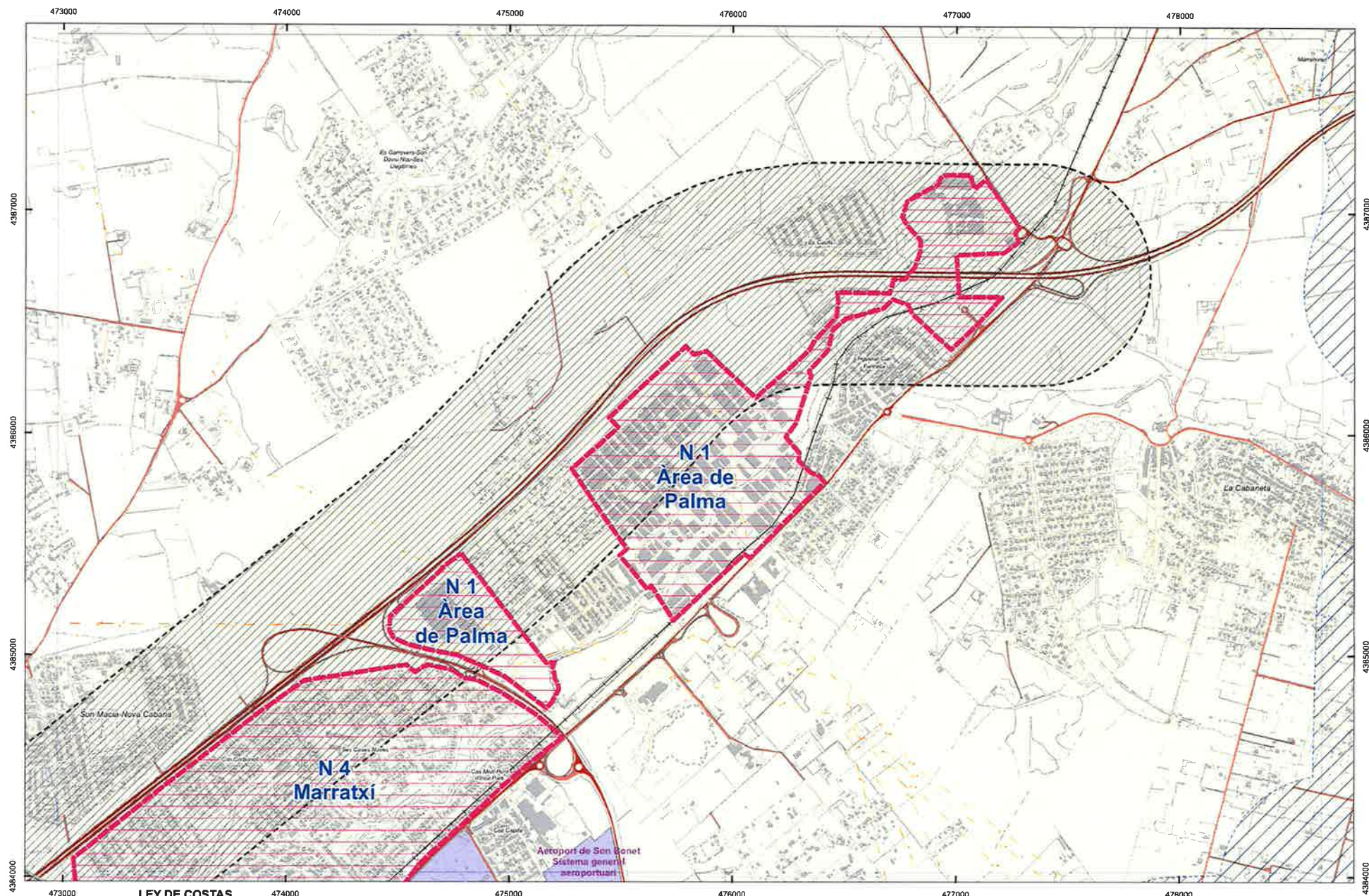
ÀMBIT Àrea de Palma (4)  
 NIVELL DE PROTECCIÓ N-1

Consell de Mallorca

PECMa  
 Zonificació

4





ESCALA 1/15.000

#### LEY DE COSTAS

- DPMT
- Ribera del mar
- Servidumbre de protección
- Zona de influencia marítima

#### AFECCIONES

- Mobilitat saturada

#### AFECCIONS DE PROTECCIÓ

- 

#### ÀMBIT

- 

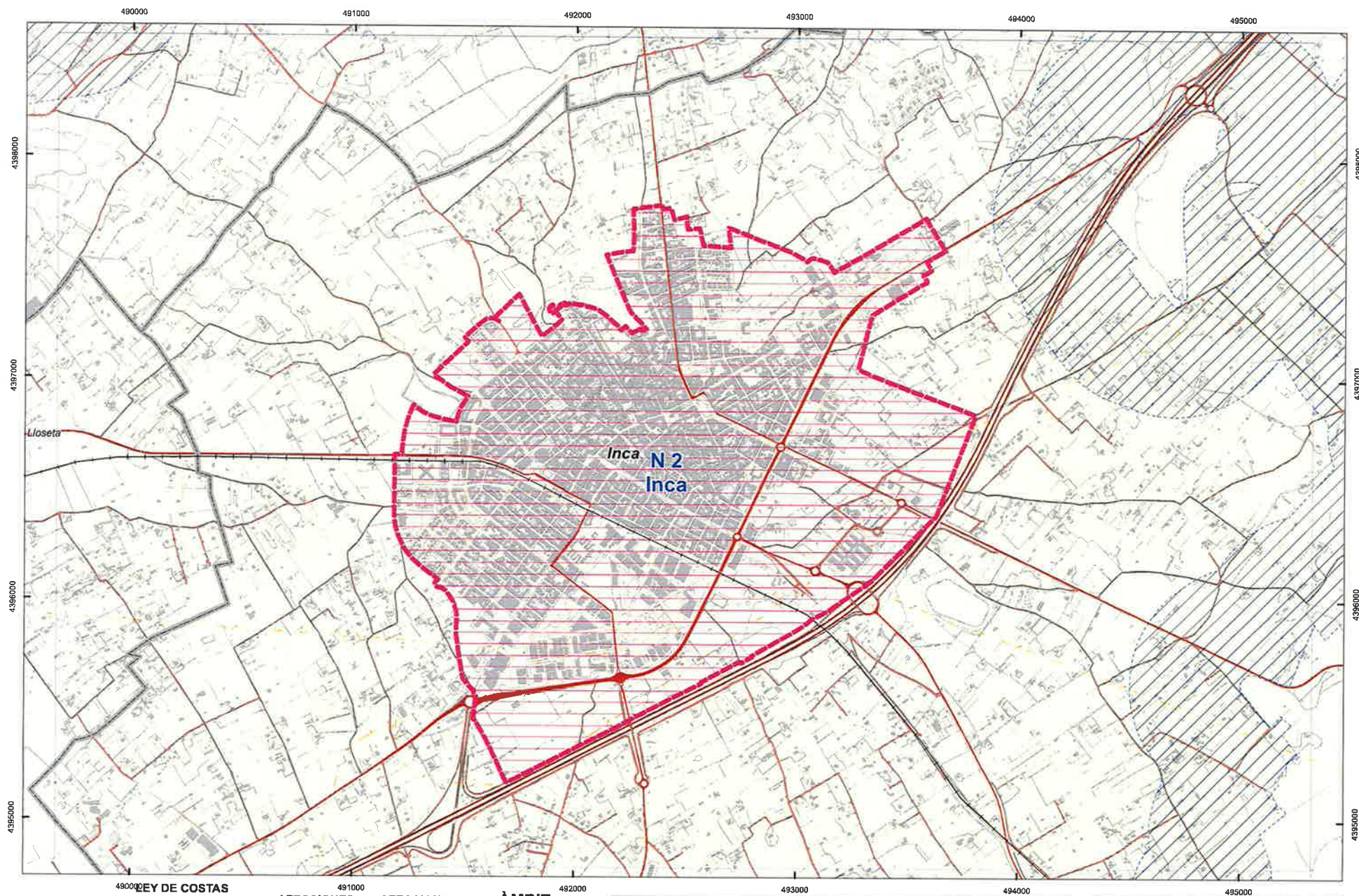
**ÀMBIT Àrea de Palma (5)**  
**NIVELL DE PROTECCIÓ N-1**

**Consell de Mallorca**  
Bàndol per

**PECMa**  
**Zonificació**

**5**





N  
 ESCALA 1/15.000  
 Lloseta

#### LEY DE COSTAS

DPMT  
 Ribera del mar  
 Servidumbre de protección  
 Zona de influencia marítima

#### AFECCIONES

Mobilitat saturada

#### AFECCIONS DE PROTECCIÓ

(Hatched pattern)

#### ÀMBIT

(Red dashed line)

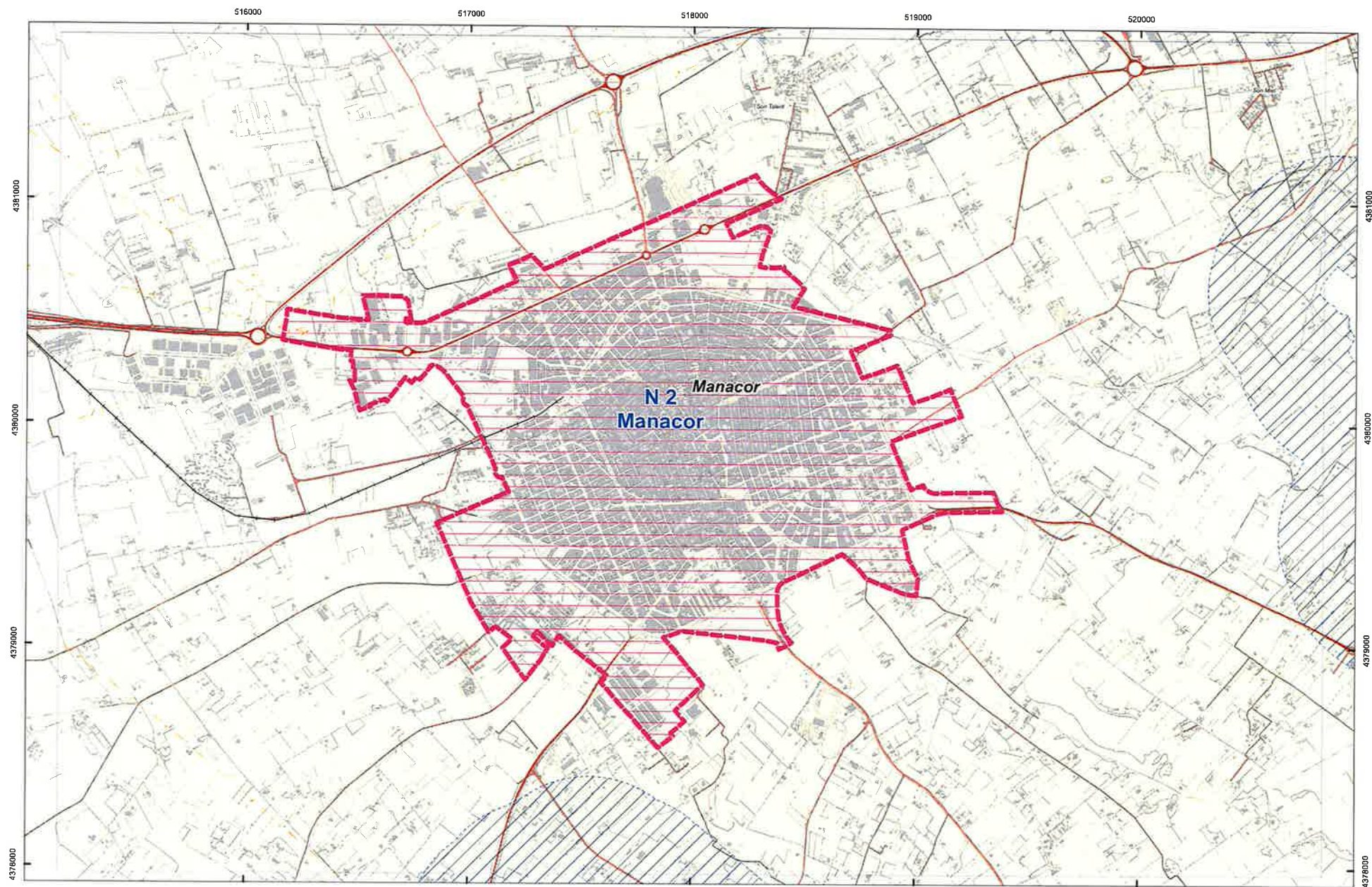
**ÀMBIT Inca**  
**NIVELL DE PROTECCIÓ N-2**



Consell de Mallorca  
 Elaborat per: COCOSA

**PECMa**  
 Zonificació





LEY DE COSTAS  
 DPMT  
 Ribera del mar  
 Servidumbre  
 de protecció  
 Zona de influència  
 marítima  
 ESCALA 1/15.000

AFECCIONS  
 Mobilitat saturada  
 AFECCIONS  
 DE PROTECCIÓ

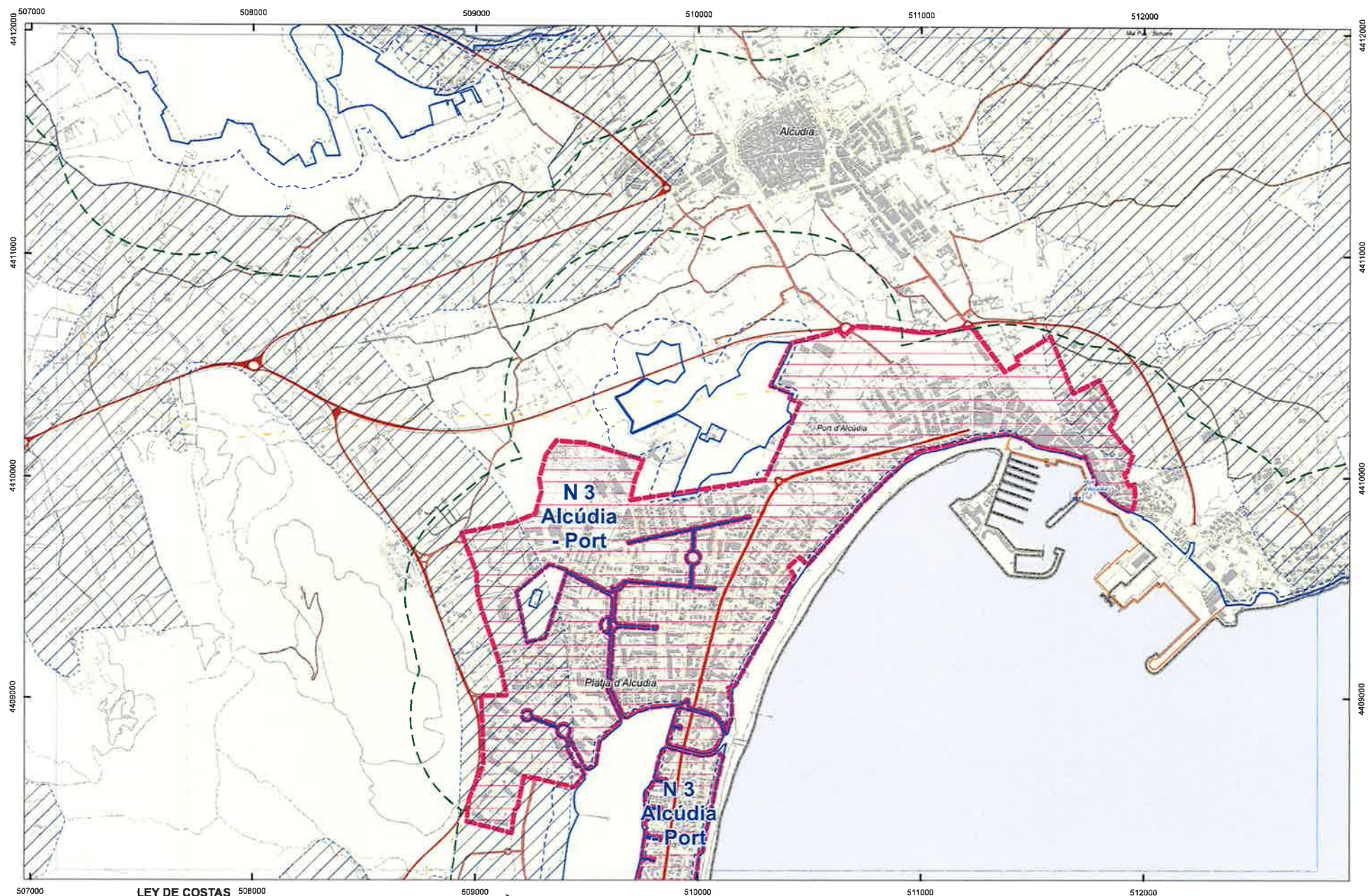
ÀMBIT  
 ÀMBIT Manacor  
 NIVELL DE PROTECCIÓ N-2

Consell de  
 Mallorca  
 Basat per

PECMa  
 Zonificació

7





  
 ESCALA 1/15.000

**LEY DE COSTAS**  
 — DPMT  
 — Ribera del mar  
 - - - Servidumbre de protección  
 - - - Zona de influencia marítima

**AFECCIONES**  
 Mobilitat saturada

**AFECCIONS DE PROTECCIÓ**

**ÀMBIT**

**ÀMBIT Alcúdia-Port (1)**  
**NIVELL DE PROTECCIÓ N-3**

 **Consell de Mallorca**  
 Elaborat per: 

**PECMa**  
**Zonificació**

8





  
 ESCALA 1/15.000

**LEY DE COSTAS**  
 — DPMT  
 — Ribera del mar  
 - - - Servidumbre de protección  
 - - - Zona de influencia marítima

**AFECCIONES**  
 Movilitat saturada  


**AFECCIONS DE PROTECCIÓ**  

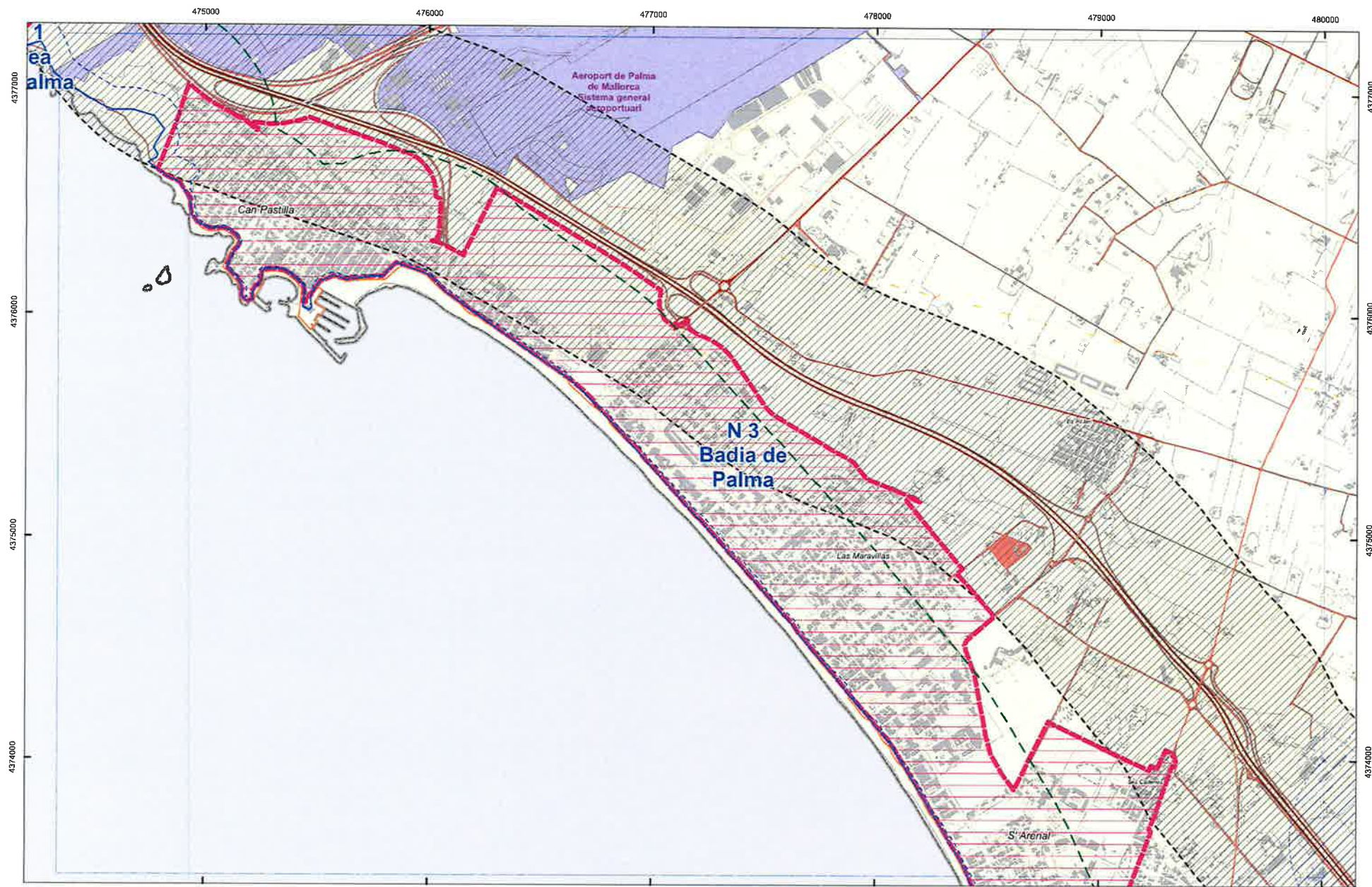

**ÀMBIT**  


**ÀMBIT Alcúdia-Port (2)**  
**NIVELL DE PROTECCIÓ N-3**

 **Consell de Mallorca**  
 Elaborat per  **PECMa**  
**Zonificació**

**9**





ESCALA 1/15.000

#### LEY DE COSTAS

- DPMT
- Ribera del mar
- Servidumbre de protección
- Zona de influencia marítima

#### AFECCIONES

Mobilitat saturada

#### AFECCIONS DE PROTECCIÓ

#### ÀMBIT



ÀMBIT **Baia de Palma (1)**  
NIVELL DE PROTECCIÓ **N-3**



Consell de Mallorca  
Elaborat per: COT, CISA

**PECMa**  
Zonificació

**10**





ESCALA 1/15.000

#### LEY DE COSTAS

- DPMT
- Ribera del mar
- - - Servidumbre de protección
- - - Zona de influencia marítima

#### AFECCIONES

Mobilitat saturada

#### AFECCIONS DE PROTECCIÓ

#### ÀMBIT

477000

478000

479000

480000

ÀMBIT **Badia de Palma (2)**  
NIVELL DE PROTECCIÓ **N-3**

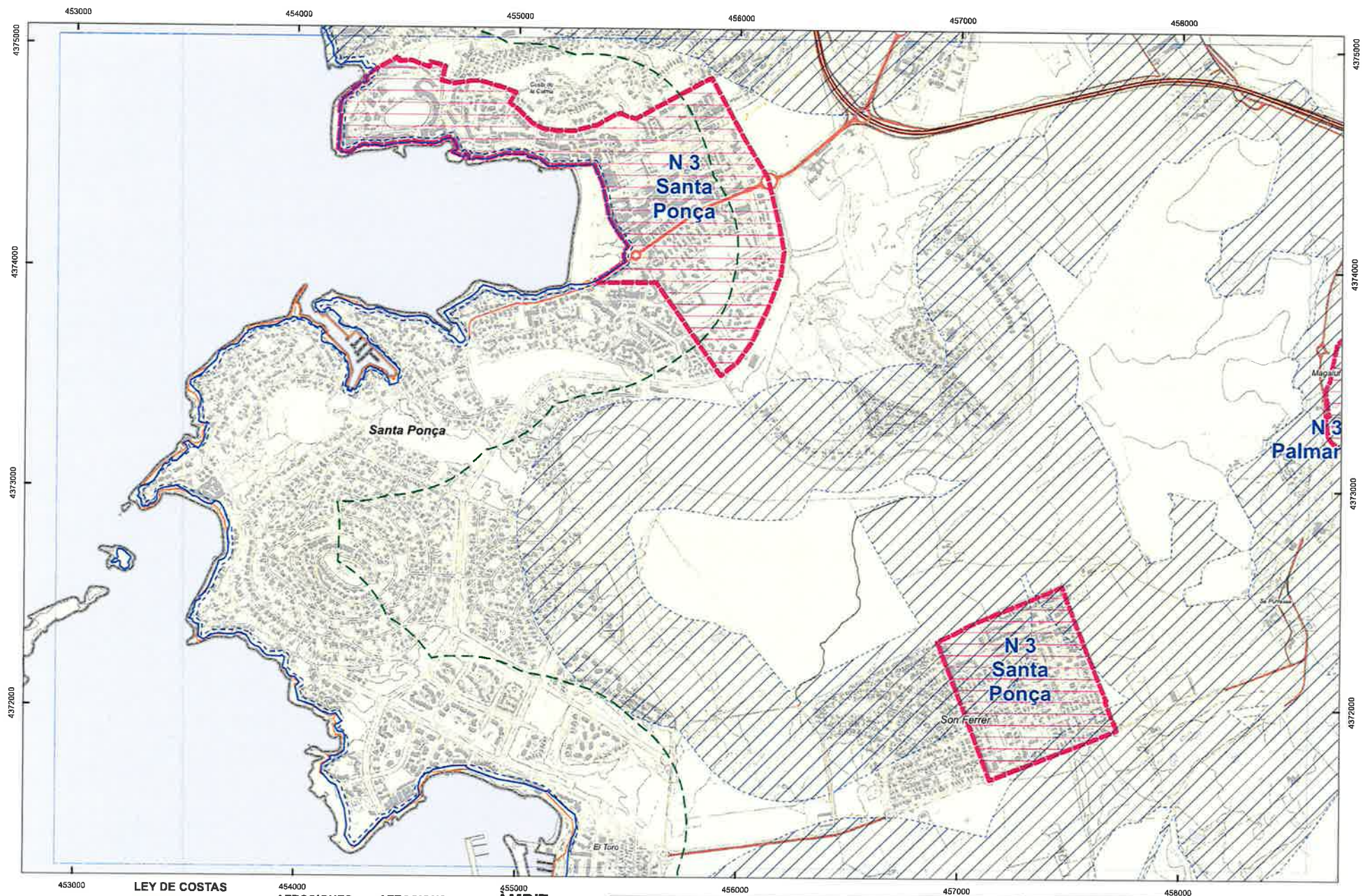


Consell de  
Mallorca

**PECMa**  
Zonificació

11





  
 Cartografia 21/2008  
 DPM - 10/10/2008 (10/10/2008)  
**ESCALA 1/15.000**

**LEY DE COSTAS**  
 DPMT  
 Ribera del mar  
 Servidumbre  
 de protección  
 Zona de influencia  
 marítima

**AFECCIONES**  
 Mobilitat saturada

**AFECCIONS**  
 DE PROTECCIÓ

**ÀMBIT**

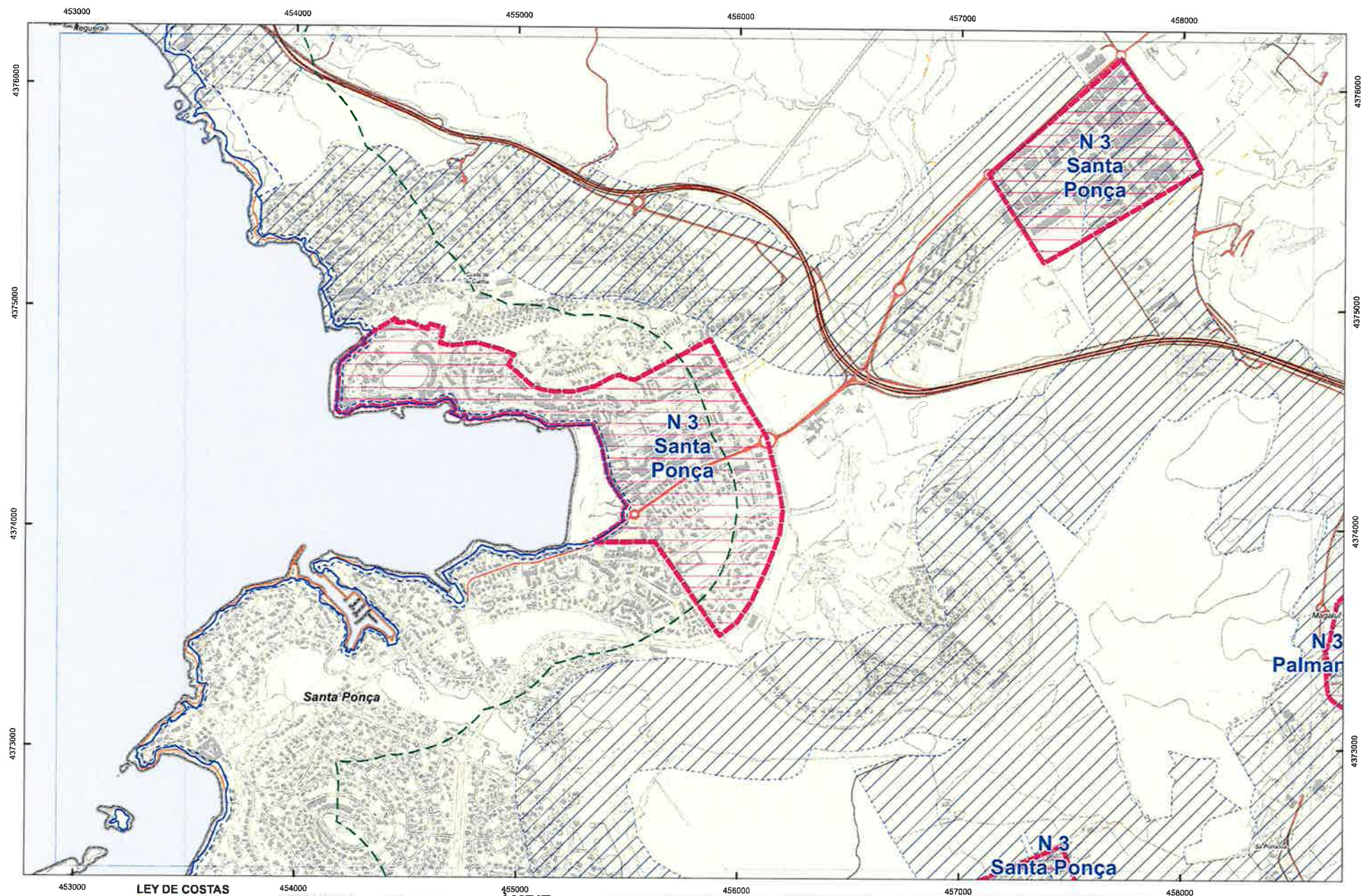
**ÀMBIT Santa Ponça (1)**  
**NIVELL DE PROTECCIÓ N-3**

 **Consell de Mallorca**  
 Barbalet per

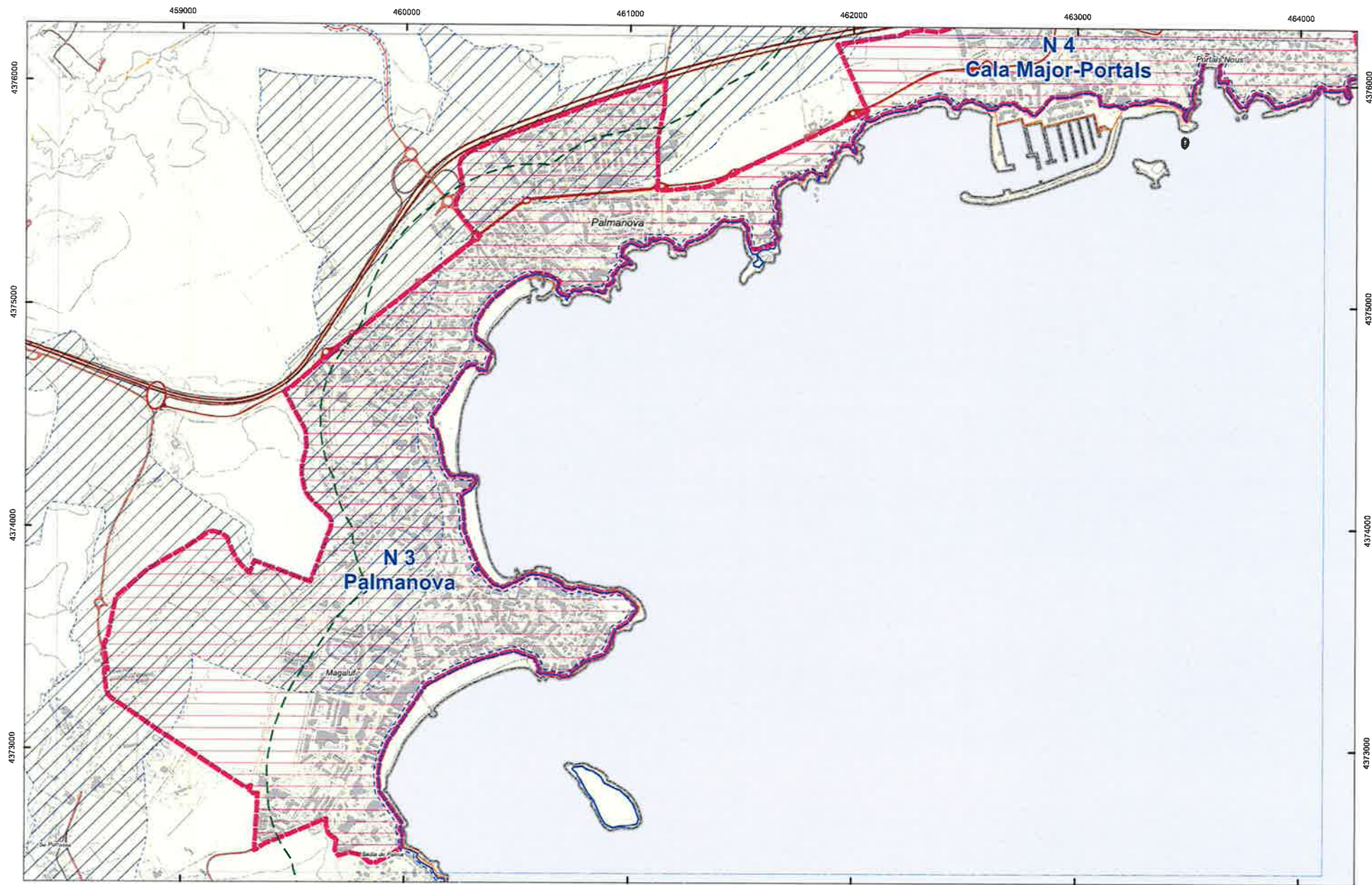
**PECMa**  
**Zonificació**

**12**









LEY DE COSTAS  
 DPMT  
 Ribera del mar  
 Servidumbre de protección  
 Zona de influencia marítima  
 ESCALA 1/15.000

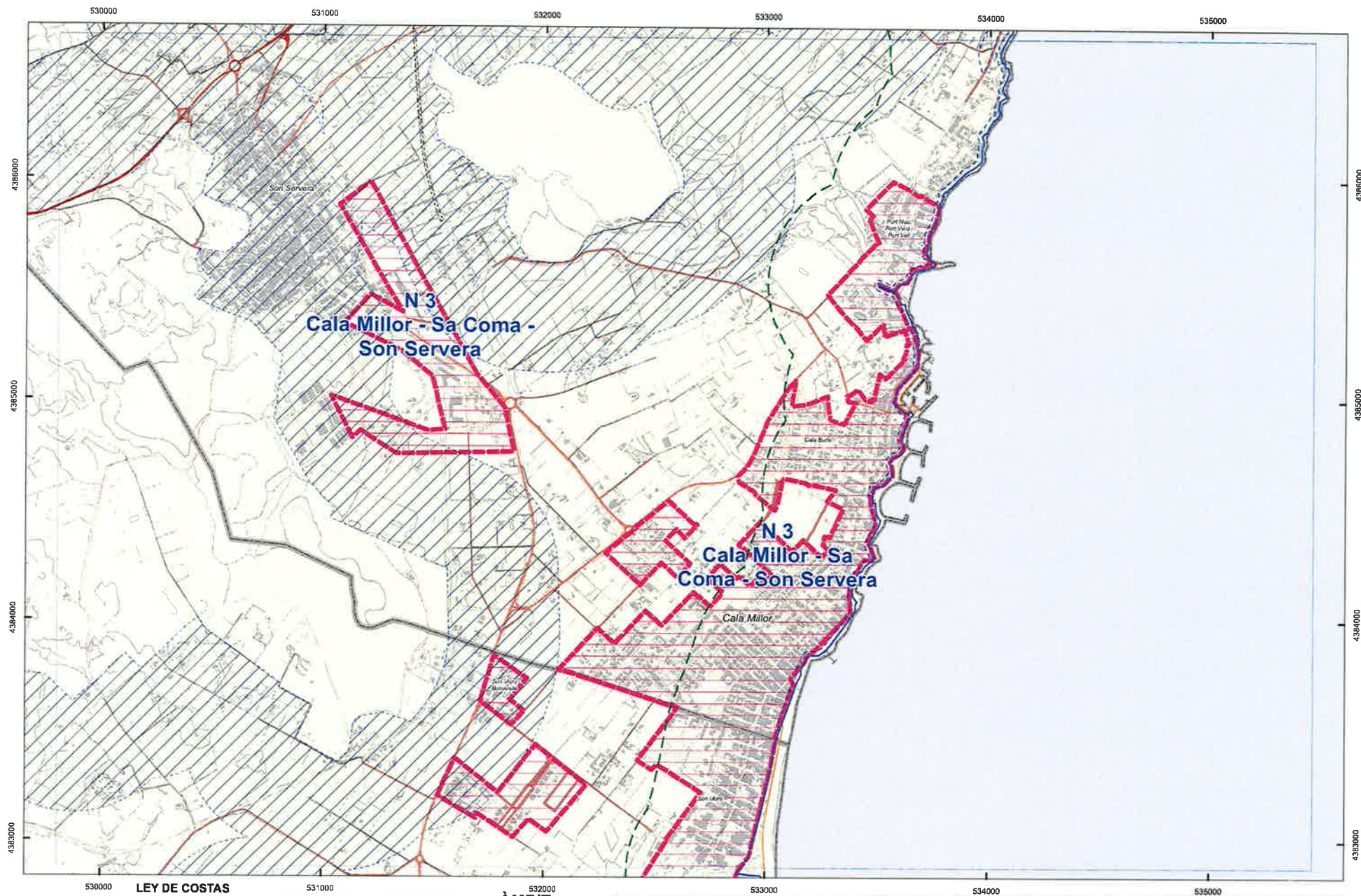
AFECCIONES  
 Mobilitat saturada  
 AFECCIONS DE PROTECCIÓ

ÀMBIT

ÀMBIT Palmanova  
 NIVELL DE PROTECCIÓ N-3

Consell de Mallorca  
 PECMa  
 Zonificació  
 14





ESCALA 1/15.000

#### LEY DE COSTAS

- DPMT
- Ribera del mar
- Servidumbre de protección
- Zona de influencia marítima

#### AFECCIONES

Mobilitat saturada

#### AFECCIONS DE PROTECCIÓ

#### ÀMBIT

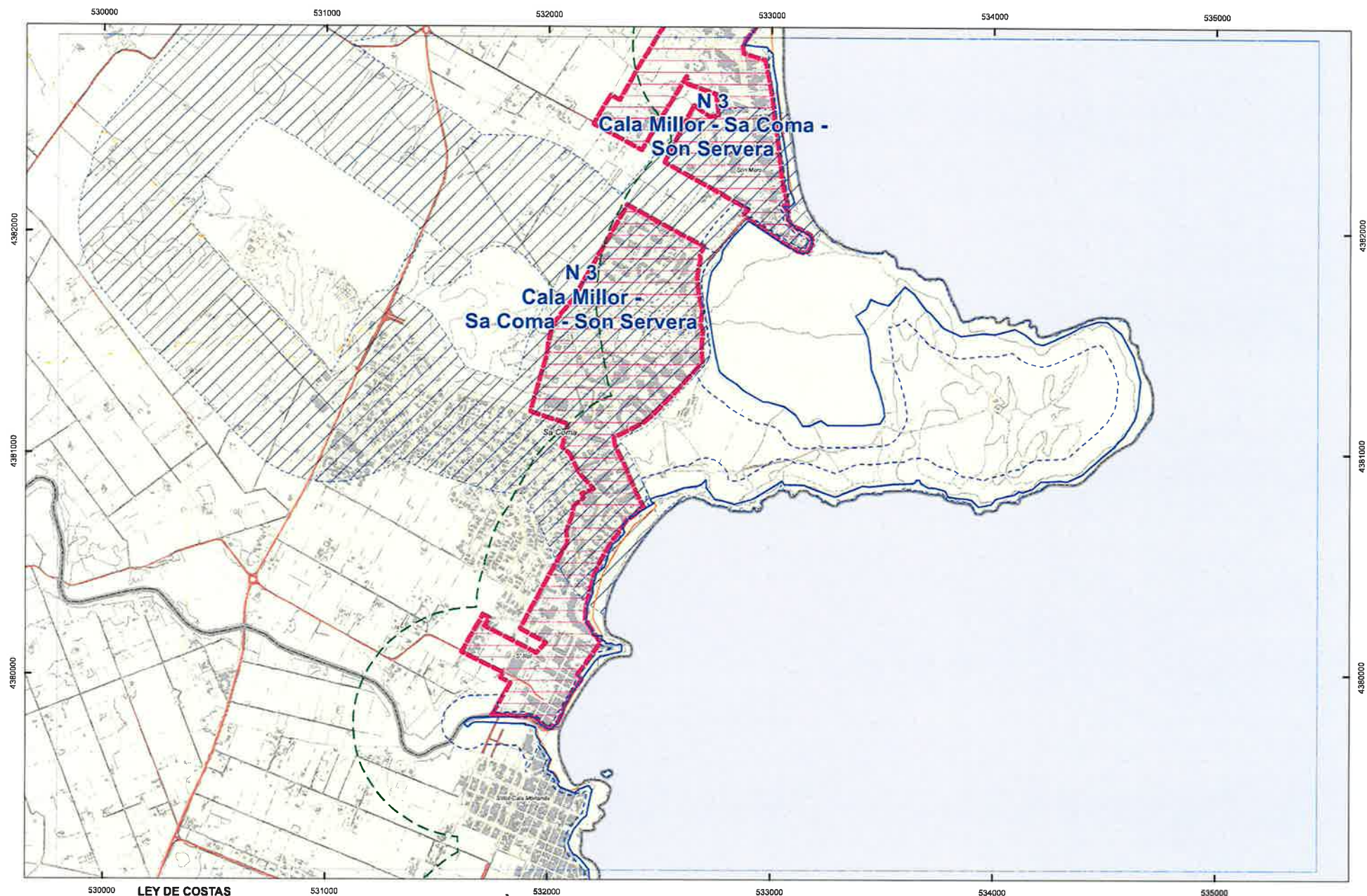
ÀMBIT **Cala Millor - Sa Coma - Son Servera**  
NIVELL DE PROTECCIÓ **N-3**

Consell de Mallorca  
Bioturisme per Mallorca

**PECMa**  
Zonificació

**15**





ESCALA 1/15.000

#### LEY DE COSTAS

- DPMT
- Ribera del mar
- Servidumbre de protección
- Zona de influencia marítima

#### AFECCIONES

- Mobilitat saturada

#### AFECCIONS DE PROTECCIÓ

- 

#### ÀMBIT

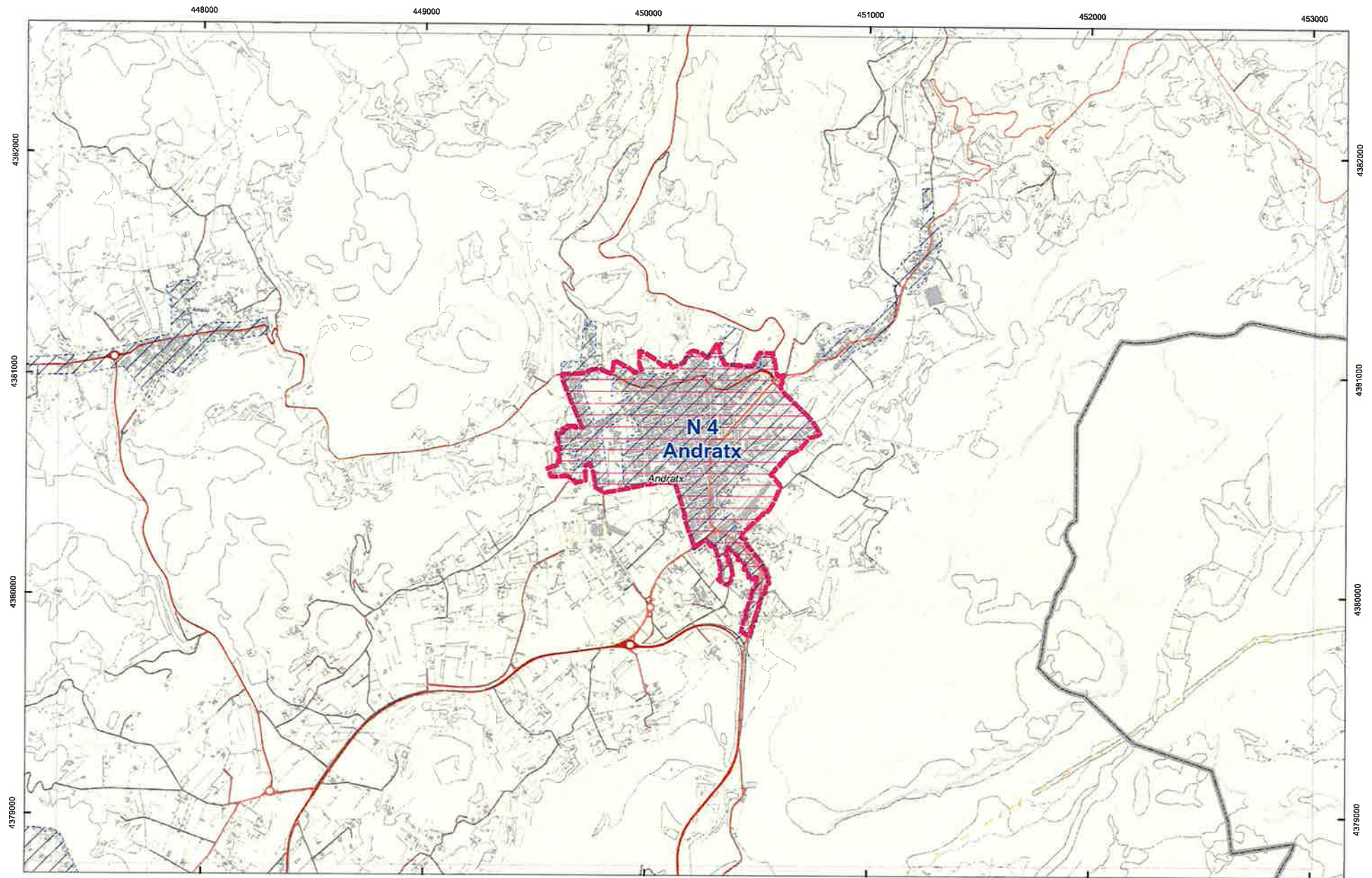
- 

ÀMBIT **Cala Millor - Sa Coma - Son Servera**  
NIVELL DE PROTECCIÓ **N-3**

Consell de Mallorca  
Elaborat per: **COLESA**

**PECMa**  
Zonificació





ESCALA 1/15.000  
 N  
 LEY DE COSTAS  
 DPMT  
 Ribera del mar  
 Servidumbre  
 de protecció  
 Zona de influència  
 marítima

AFECCIONS  
 Mobilitat saturada  
 AFECCIONS  
 DE PROTECCIÓ

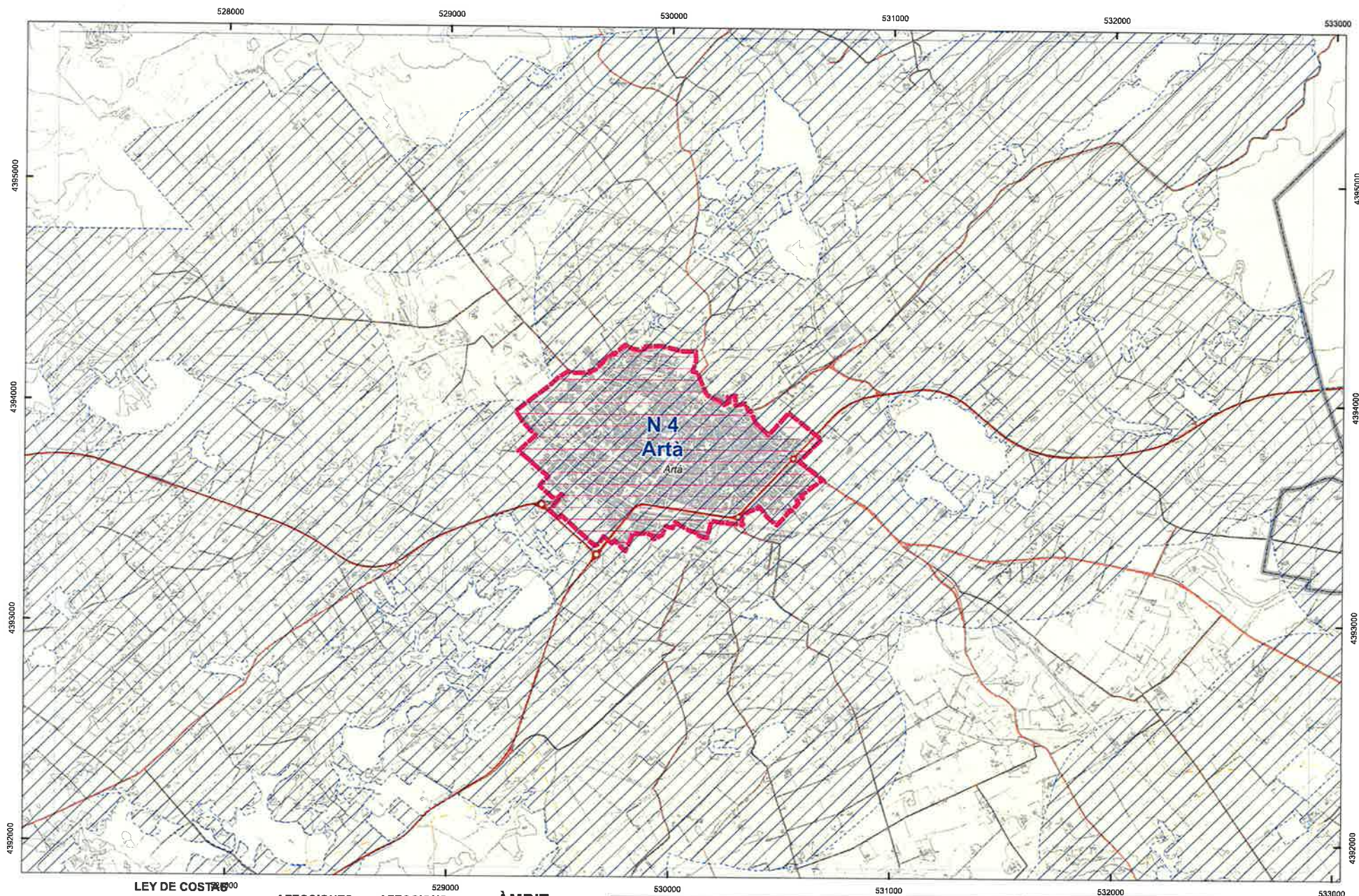
ÀMBIT  
 ÀMBIT Andratx  
 NIVELL DE PROTECCIÓ N-4

Consell de  
 Mallorca  
 Departament de  
 Urbanisme i  
 Obres Públiques

PECMa  
 Zonificació

17





LEY DE COSTES  
 ESCALA 1/15.000

DPMT  
 Ribera del mar  
 Servidumbre  
 de proteccion  
 Zona de influencia  
 maritima

AFECCIONS  
 Mobilitat saturada

AFECCIONS  
 DE PROTECCIÓ

ÀMBIT



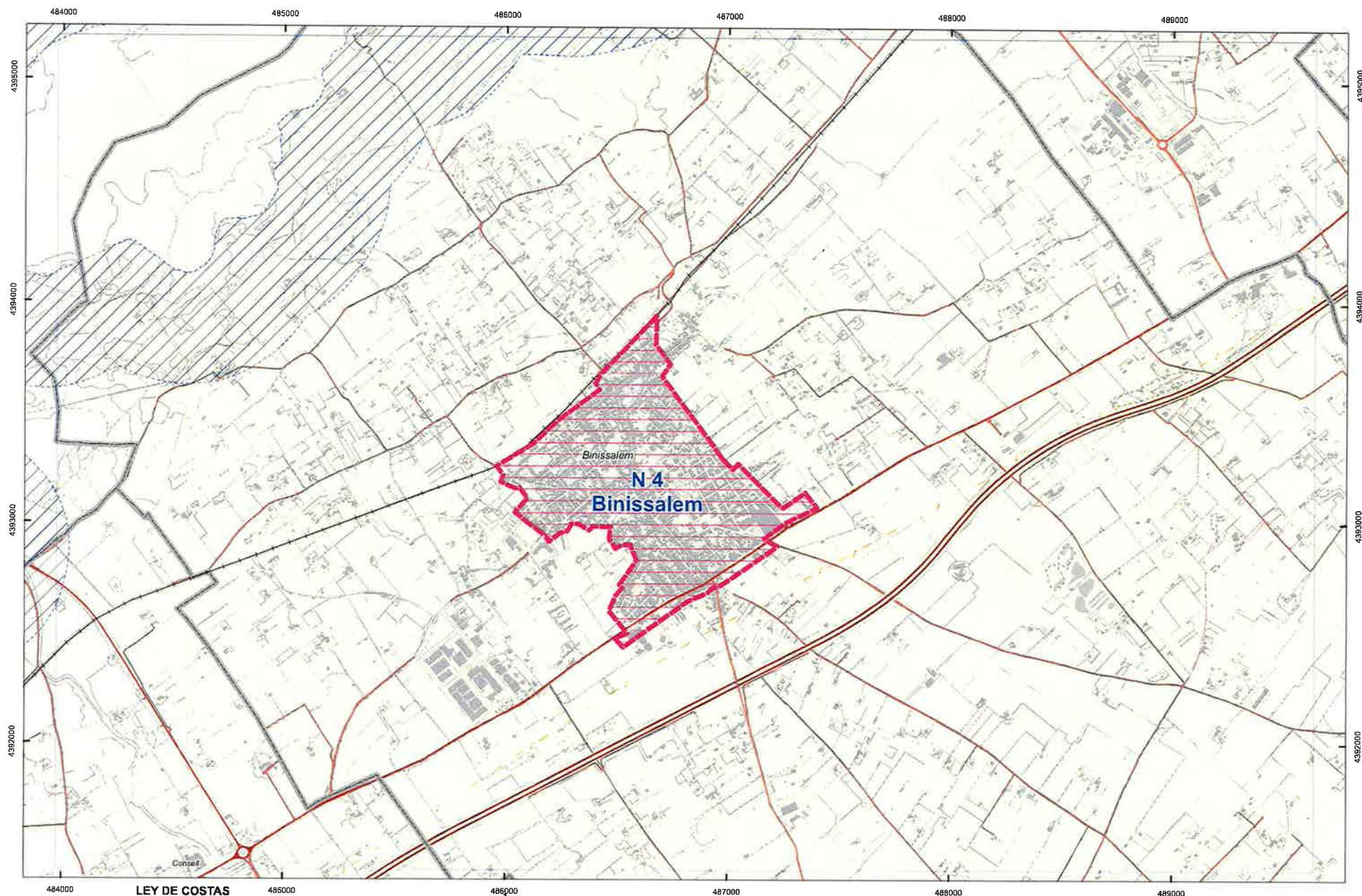
ÀMBIT Artà  
 NIVELL DE PROTECCIÓ N-4

Consell de  
 Mallorca

PECMa  
 Zonificació





18





  
 ESCALA 1/15.000

#### LEY DE COSTAS

-  DPMT
-  Ribera del mar
-  Servidumbre de protección
-  Zona de influencia marítima

#### AFECCIONES

Mobilitat saturada



#### AFECCIONS DE PROTECCIÓ



#### ÀMBIT



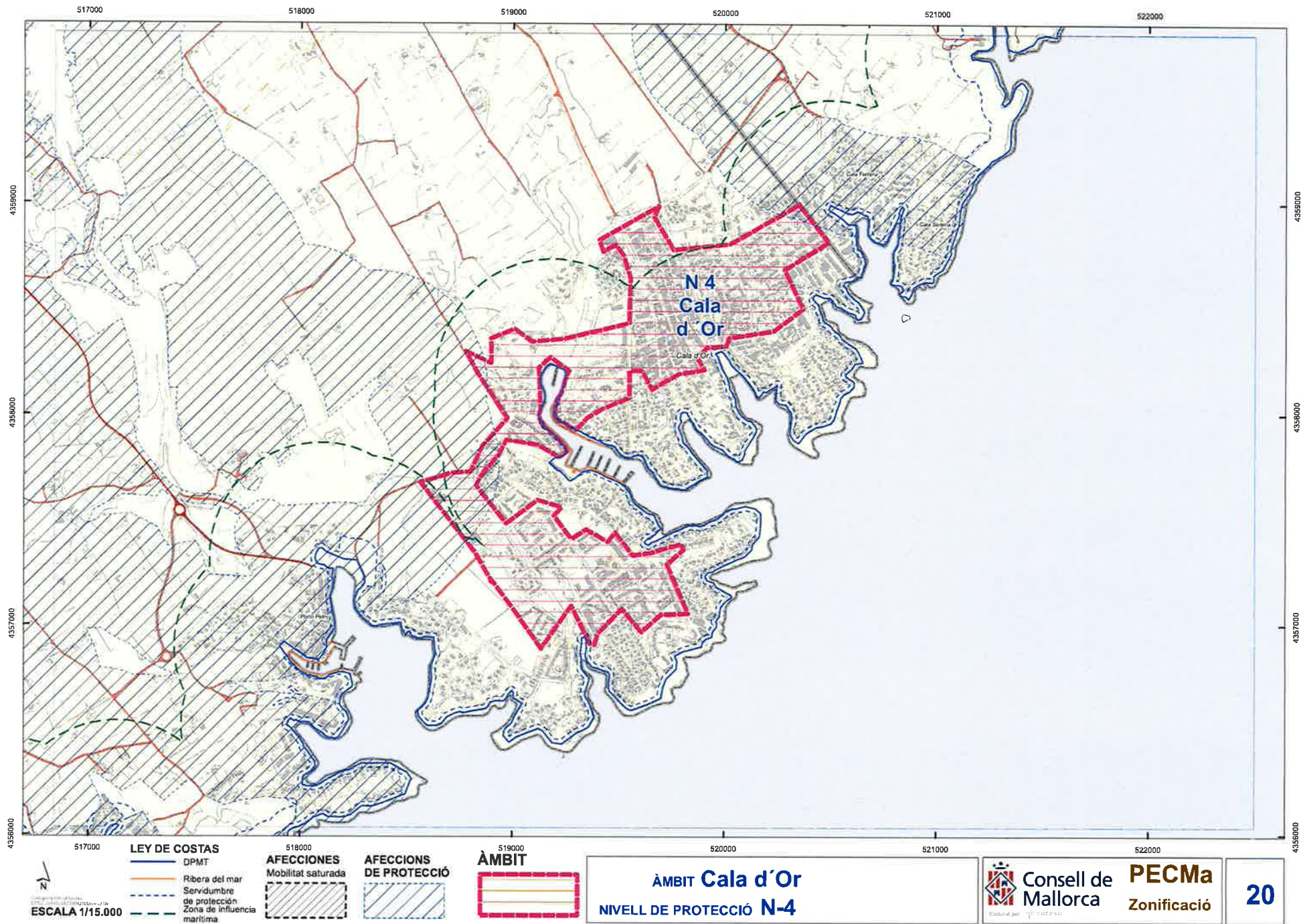
**ÀMBIT Binissalem**  
**NIVELL DE PROTECCIÓ N-4**

 **Consell de Mallorca**  
 Elaborat per:  **COLEMA**

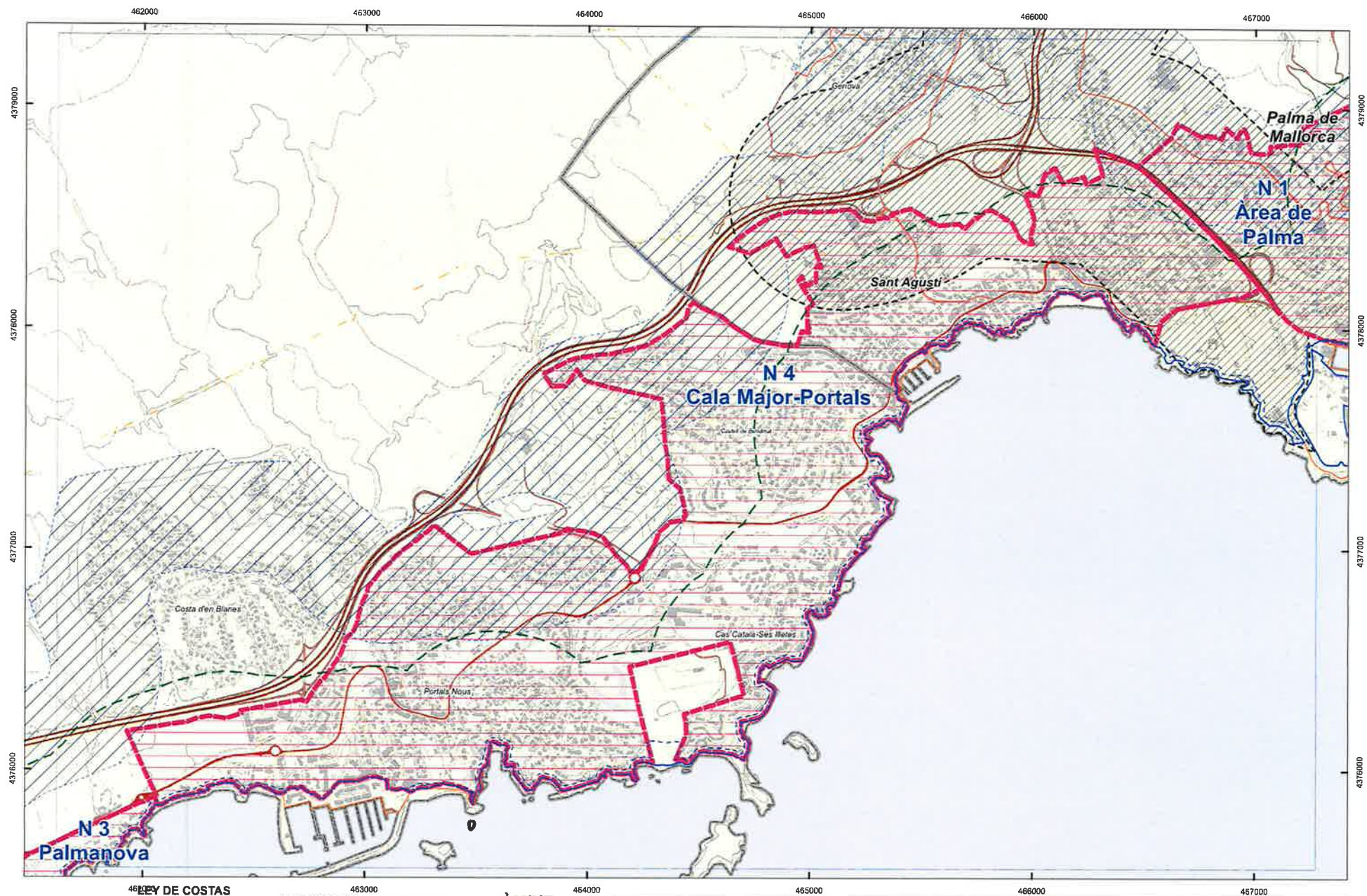
**PECMa**  
**Zonificació**

**19**









ESCALA 1/15.000

#### LEY DE COSTAS

- DPMT
- Ribera del mar
- - - Servidumbre de protección
- - - Zona de influencia marítima

**AFECCIONES**  
Movilidad saturada

**AFECCIONS**  
DE PROTECCIÓ

#### ÀMBIT

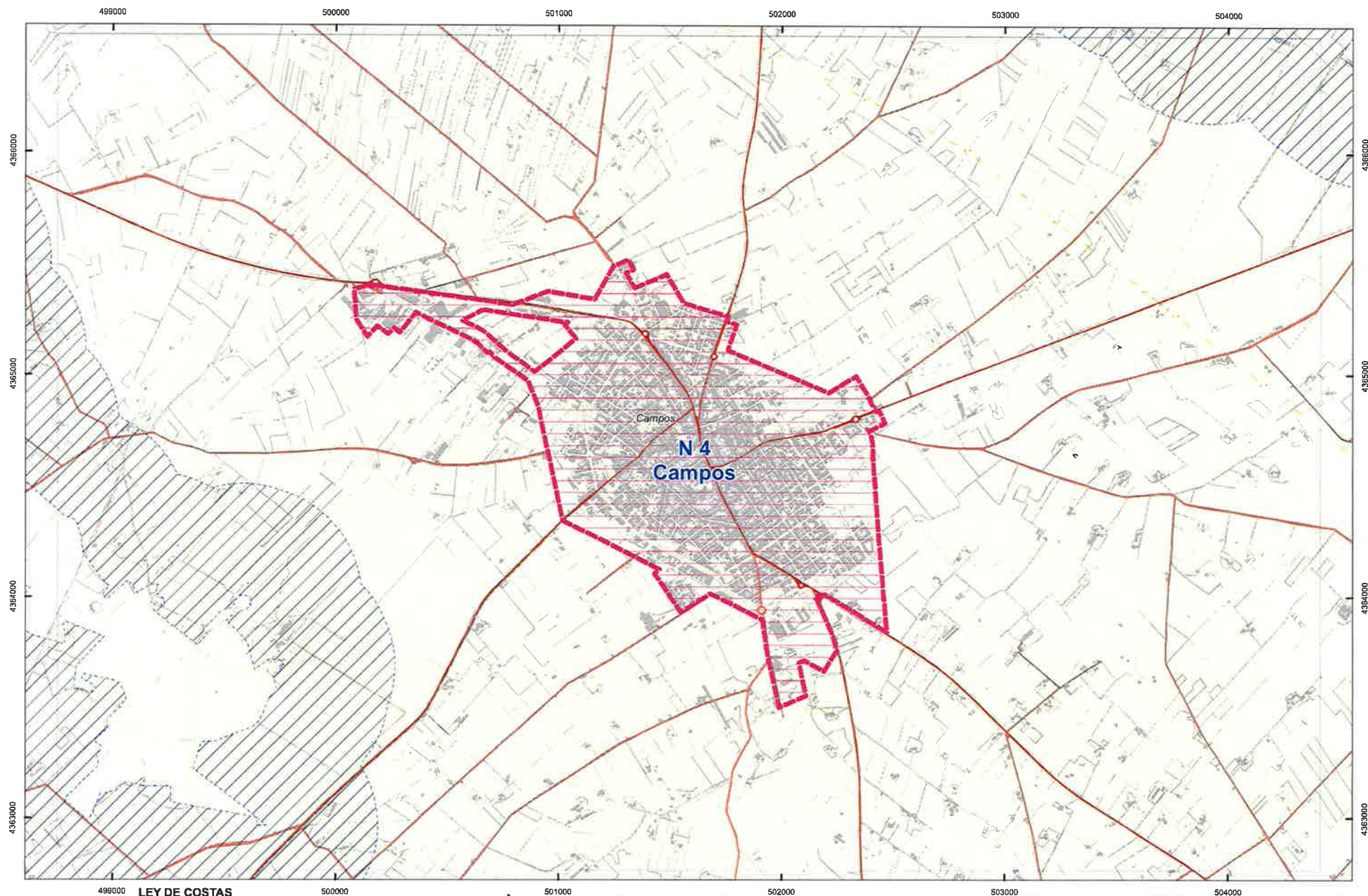


**ÀMBIT Cala Major-Portals**  
**NIVELL DE PROTECCIÓ N-4**

 **Consell de Mallorca**  
Elaborat per 

**PECMa**  
**Zonificació**





  
 ESCALA 1/15.000

#### LEY DE COSTAS

-  DPMT
-  Ribera del mar
-  Servidumbre de protección
-  Zona de influencia marítima

#### AFECCIONES

Mobilitat saturada



#### AFECCIONS DE PROTECCIÓ



#### ÀMBIT



**ÀMBIT Campos**  
**NIVELL DE PROTECCIÓ N-4**

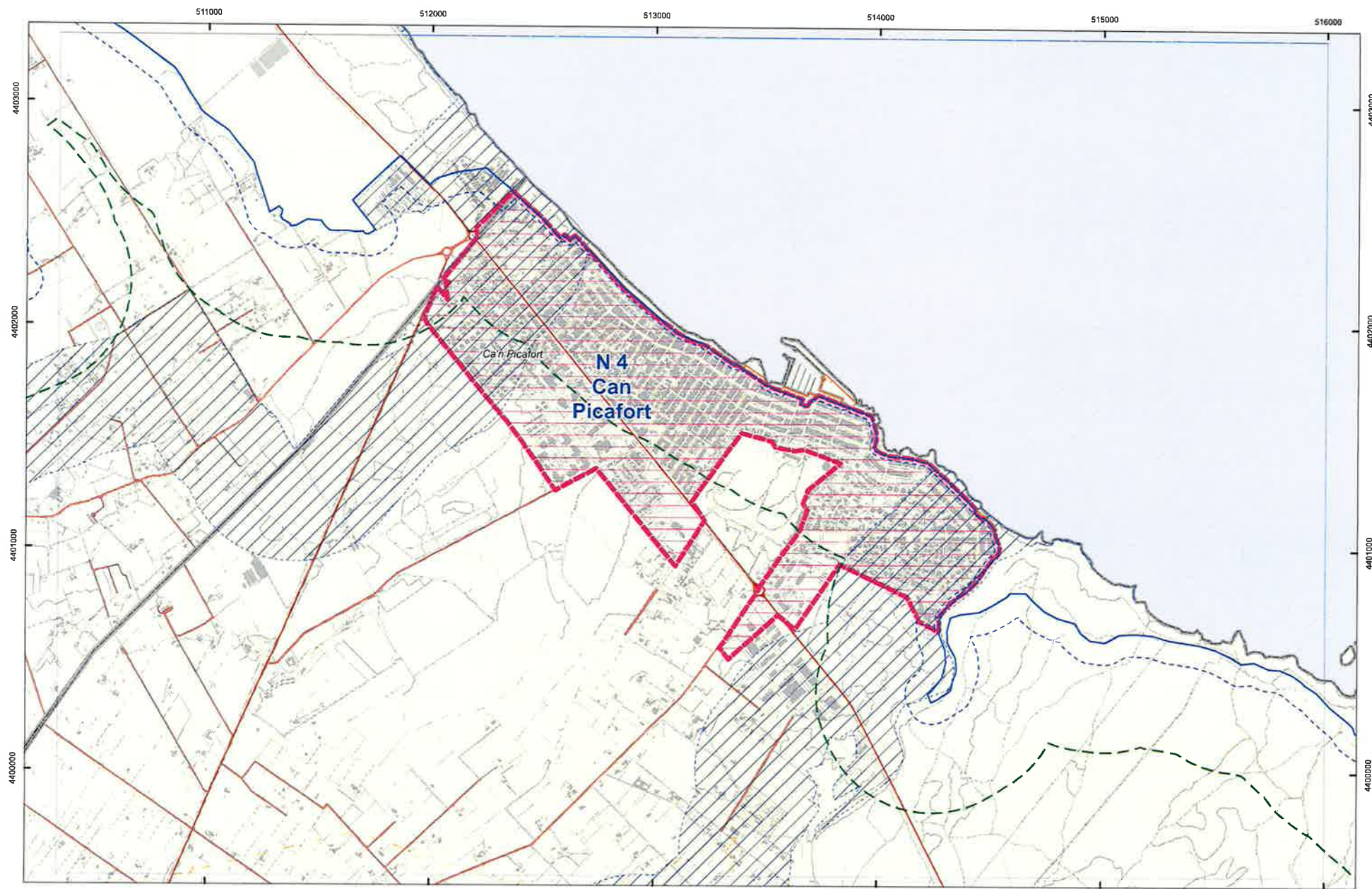


Consell de Mallorca

**PECMa**  
 Zonificació

22





  
 ESCALA 1/15.000

#### LEY DE COSTAS

— DPMT  
 — Ribera del mar  
 - - - Servidumbre de protección  
 - - - Zona de influencia marítima

#### AFECCIONES

Mobilitat saturada

#### AFECCIONS DE PROTECCIÓ



#### ÀMBIT



**ÀMBIT Can Picafort**  
**NIVELL DE PROTECCIÓ N-4**

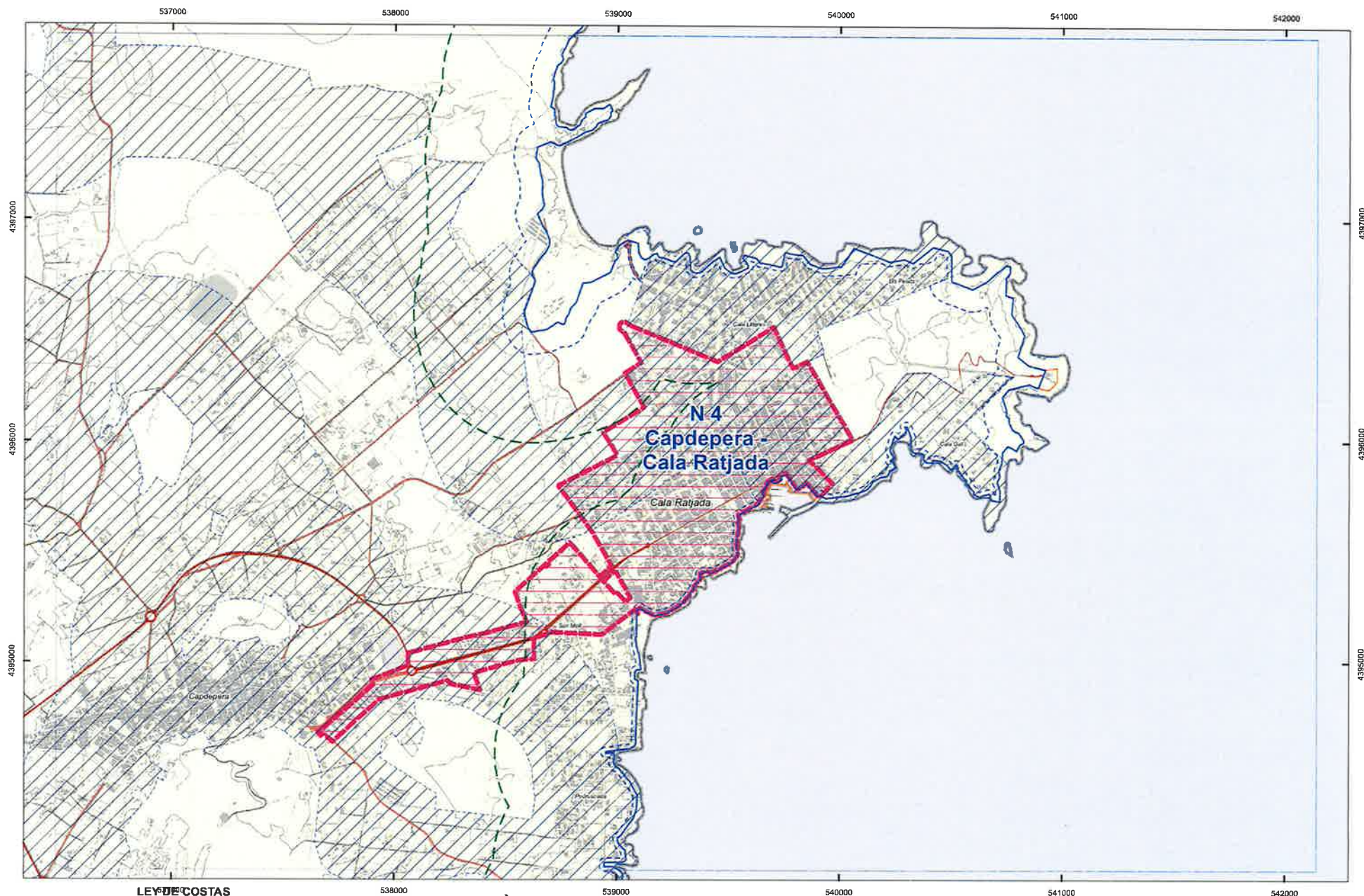


Consell de  
 Mallorca

**PECMa**  
 Zonificació

23





  
 ESCALA 1/15.000

**LEYENDA COSTAS**  
 — DPMT  
 — Ribera del mar  
 - - - Servidumbre  
 - - - de protección  
 - - - Zona de influencia  
 - - - marítima

**AFECCIONES**  
 Movilitat saturada

**AFECCIONS**  
**DE PROTECCIÓ**

**ÀMBIT**



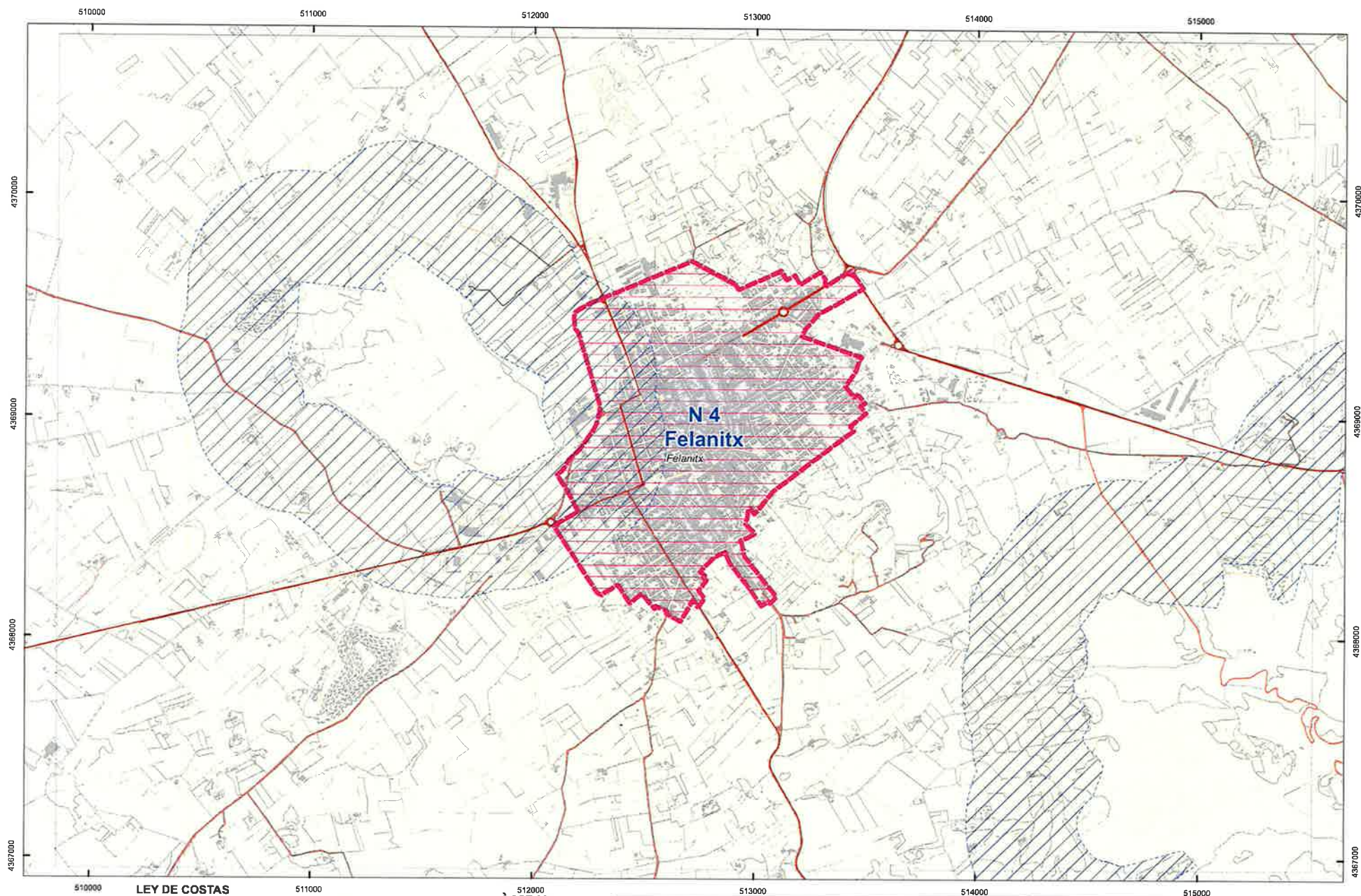
**ÀMBIT Capdepera- Cala Ratjada**  
**NIVELL DE PROTECCIÓ N-4**


**Consell de**  
**Mallorca**  
Elaborat per

**PECMa**  
**Zonificació**

**24**





ESCALA 1/15.000

#### LEY DE COSTAS

- DPMT
- Ribera del mar
- Servidumbre de protección
- Zona de influencia marítima

#### AFECCIONES

- Mobilitat saturada

#### AFECCIONS DE PROTECCIÓ

- 

#### ÀMBIT

- 

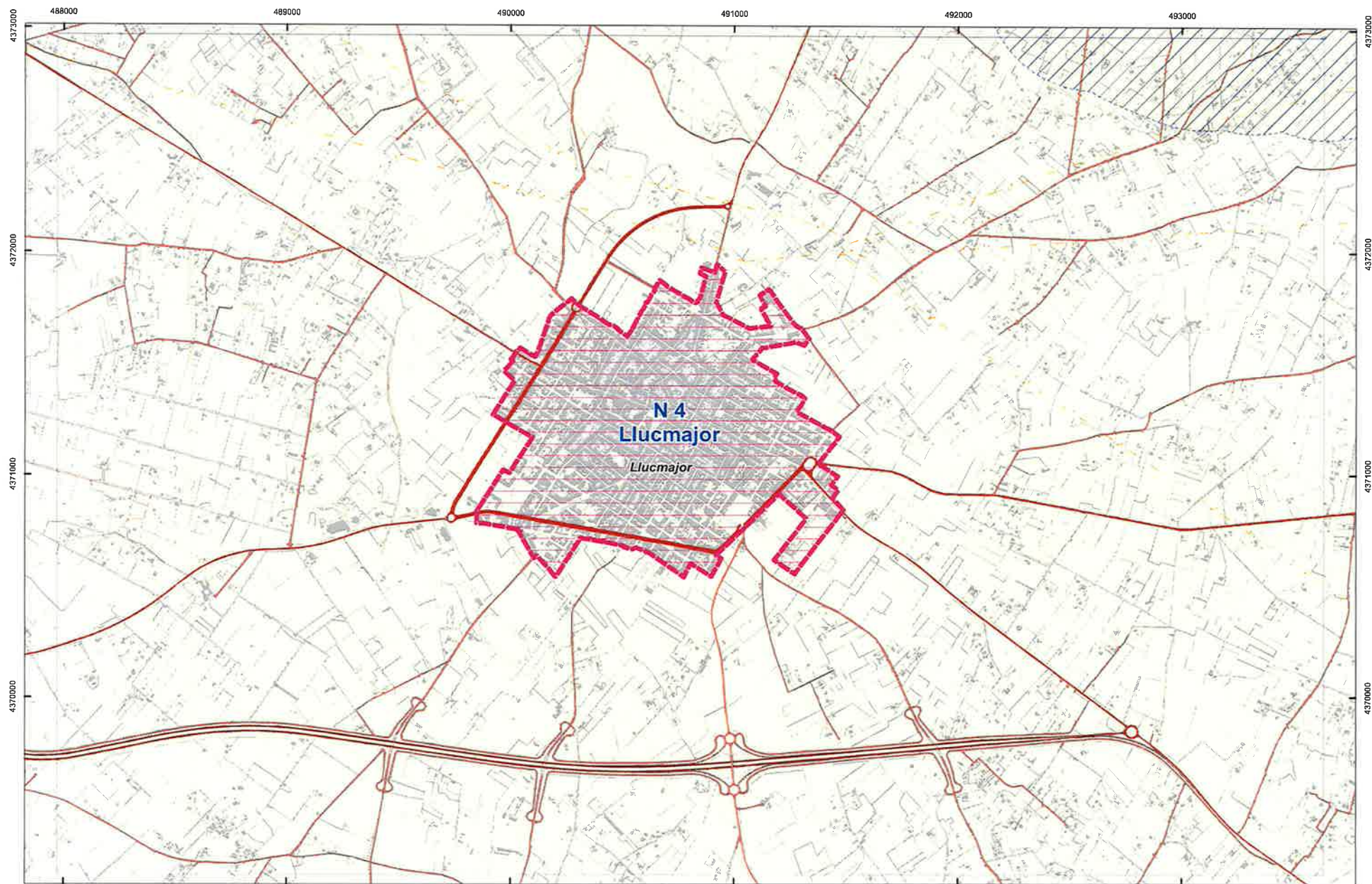
**ÀMBIT Felanitx**  
**NIVELL DE PROTECCIÓ N-4**

**Consell de Mallorca**  
Distribució per

**PECMa**  
**Zonificació**

**25**





  
 Títol: Plaça de Lluçmajor  
 Lluçmajor, 15/05/2015  
 ESCALA 1/15.000

**LEY DE COSTAS**  
 — DPMT  
 — Ribera del mar  
 — Servidumbre  
 de protección  
 — Zona de influencia  
 marítima

**AFECCIONES**  
 Mobilitat saturada  


**AFECCIONS DE PROTECCIÓ**  


**ÀMBIT**  

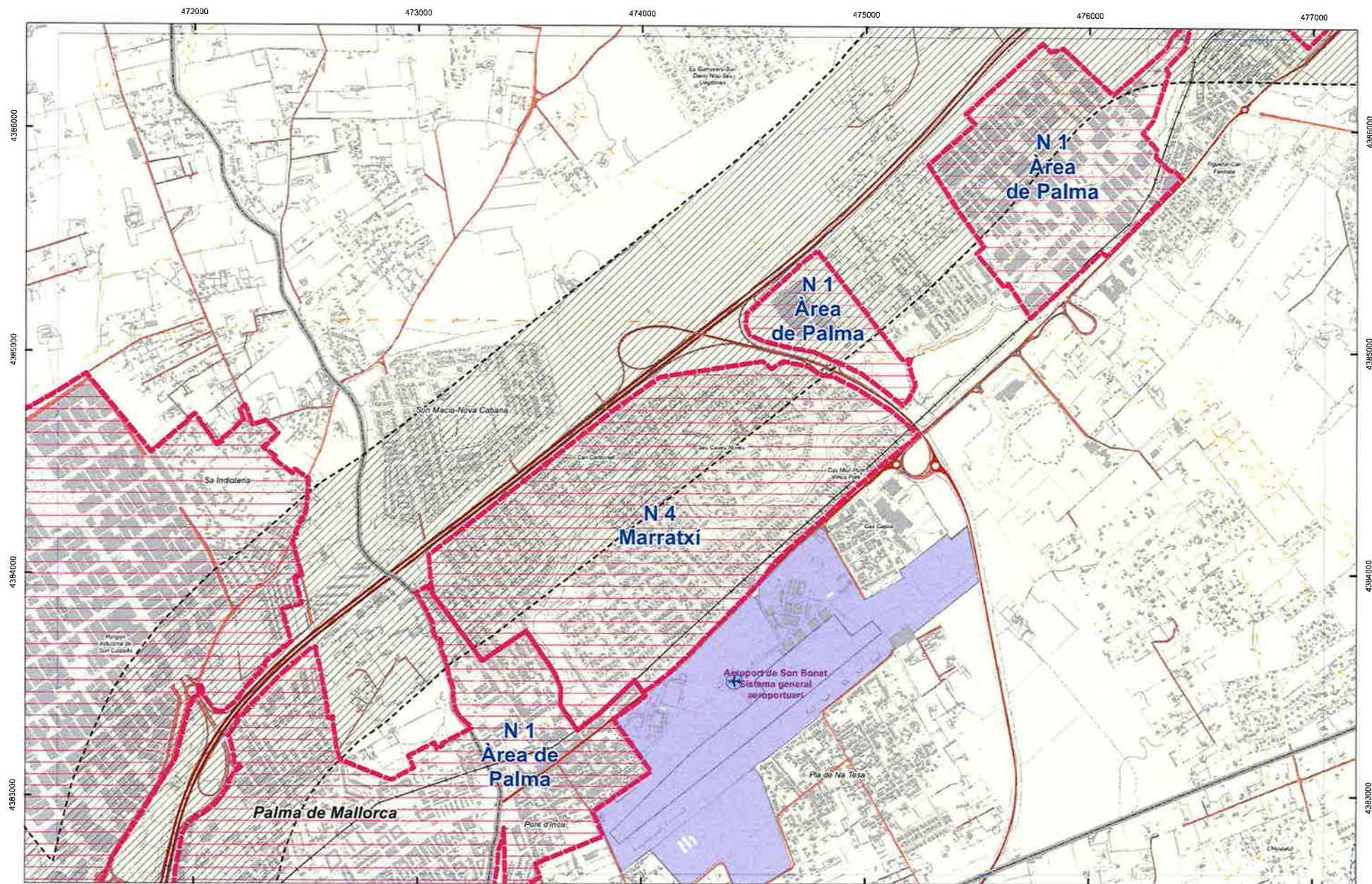

**ÀMBIT Lluçmajor**  
**NIVELL DE PROTECCIÓ N-4**


**Consell de Mallorca**  
 Elaborat per: 

**PECMa**  
 Zonificació

26





LEY DE COSTAS  
 DPMT  
 Ribera del mar  
 Servidumbre  
 de protección  
 Zona de influencia  
 marítima  
 ESCALA 1/15.000

AFECCIONES  
 Mobilitat saturada

AFECCIONES  
 DE PROTECCIÓN

ÀMBIT

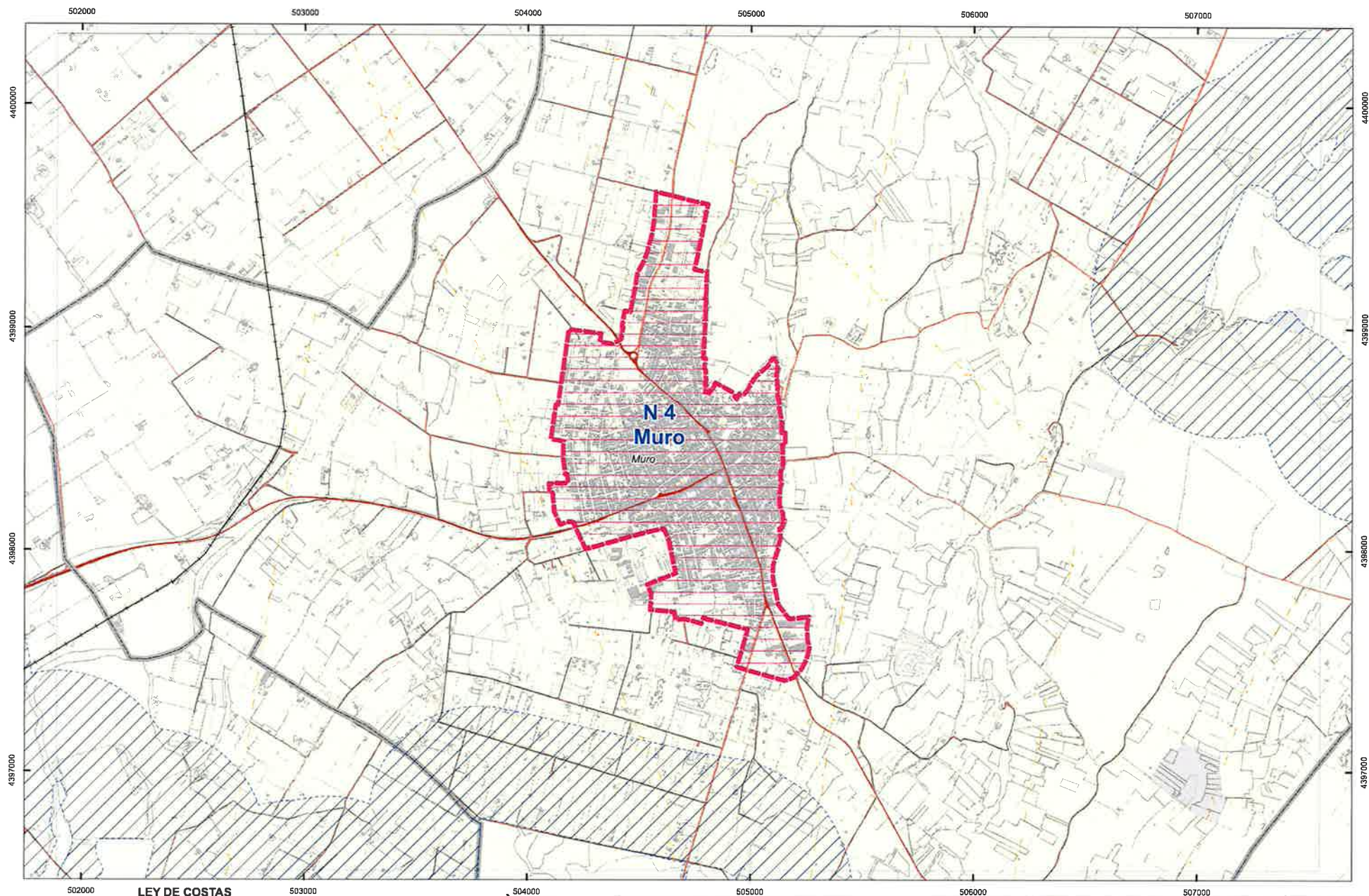
ÀMBIT Marratxí  
 NIVELL DE PROTECCIÓN N-4

Consell de  
 Mallorca

PECMa  
 Zonificació

27





  
 ESCALA 1/15.000

**LEY DE COSTAS**  
 — DPMT  
 — Ribera del mar  
 - - - Servidumbre  
 - - - de protección  
 - - - Zona de influencia  
 - - - marítima


**AFECCIONES**  
 Movilitat saturada



**AFECCIONS DE PROTECCIÓ**



**ÀMBIT**



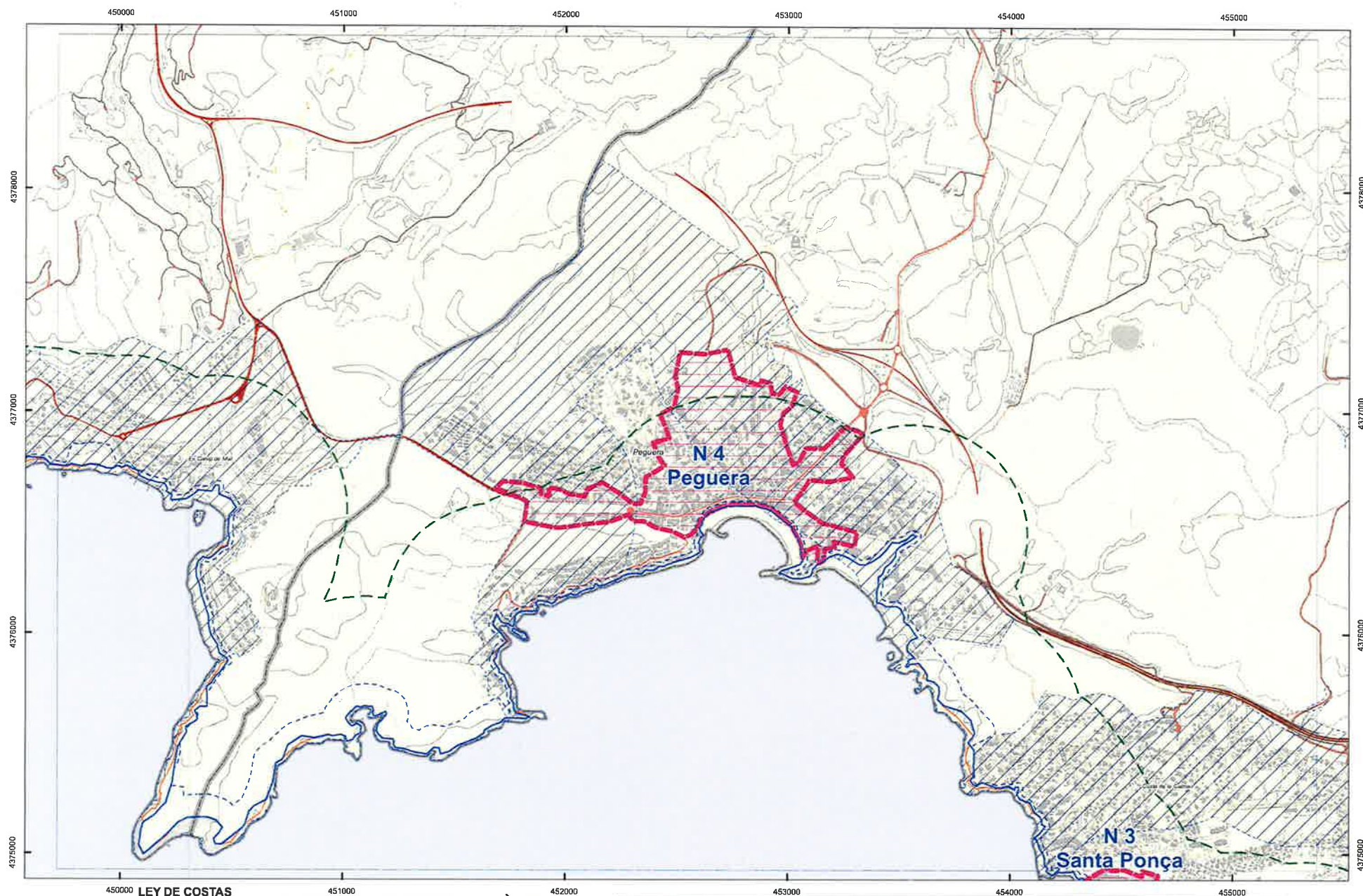
**ÀMBIT Muro**  
**NIVELL DE PROTECCIÓ N-4**


**Consell de Mallorca**  
 Barbalet per C.O.E.C. n.º

**PECMa**  
**Zonificació**


**28**





  
 Institut Cartogràfic de Catalunya  
 ESCALA 1/15.000

#### LEY DE COSTAS

-  DPMT
-  Ribera del mar
-  Servidumbre de protección
-  Zona de influencia marítima

#### AFECCIONES

Mobilitat saturada



#### AFECCIONS DE PROTECCIÓ



#### ÀMBIT



**ÀMBIT Peguera**  
**NIVELL DE PROTECCIÓ N-4**

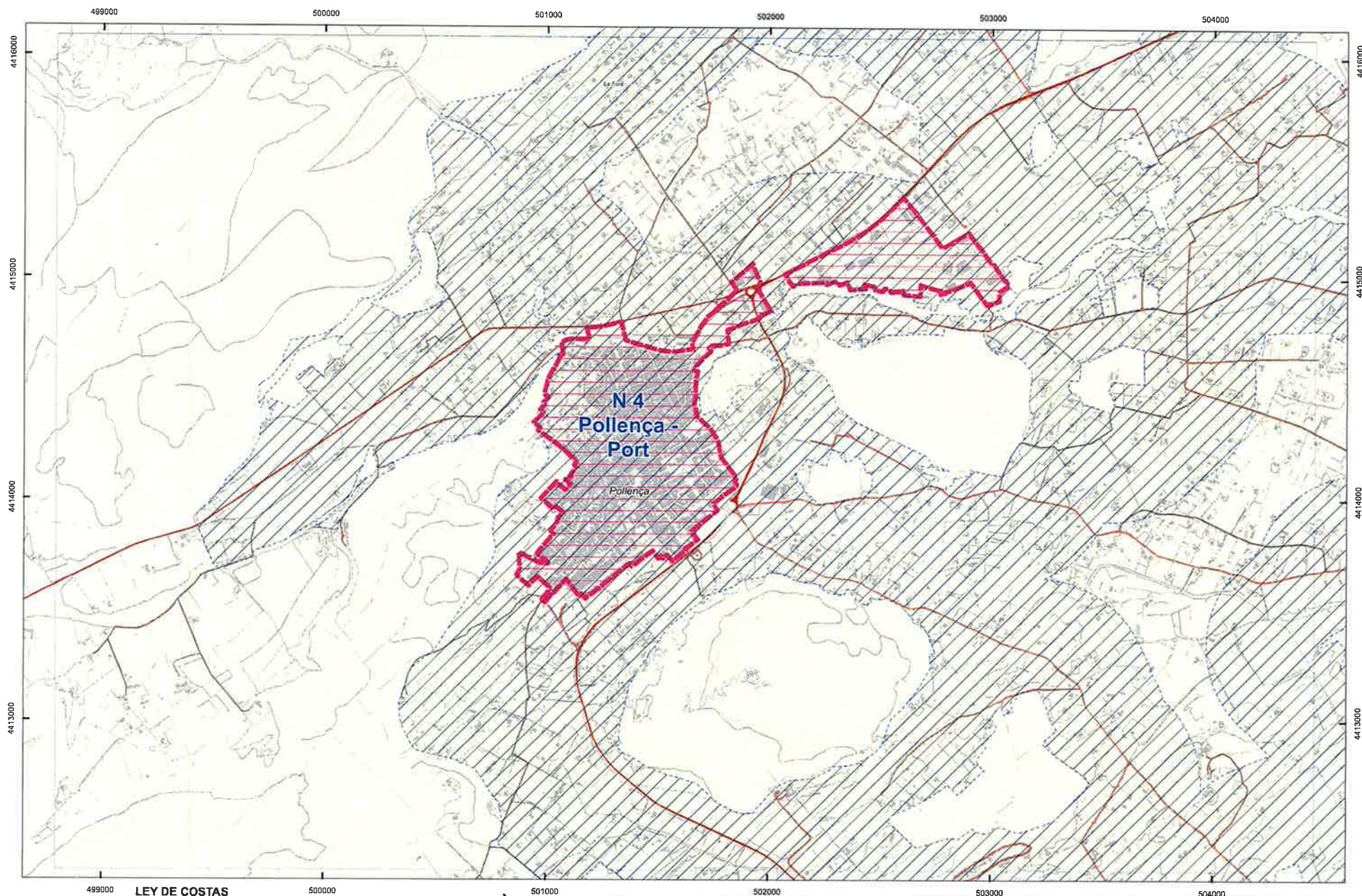


Consell de  
 Mallorca  
Elabora per: COT CIG

**PECMA**  
**Zonificació**

**29**





ESCALA 1/15.000

**LEY DE COSTAS**  
 DPMT  
 Ribera del mar  
 Servidumbre de protección  
 Zona de influencia marítima

**AFECCIONES**  
 Movilidad saturada

**AFECCIONS DE PROTECCIÓ**

**ÀMBIT**

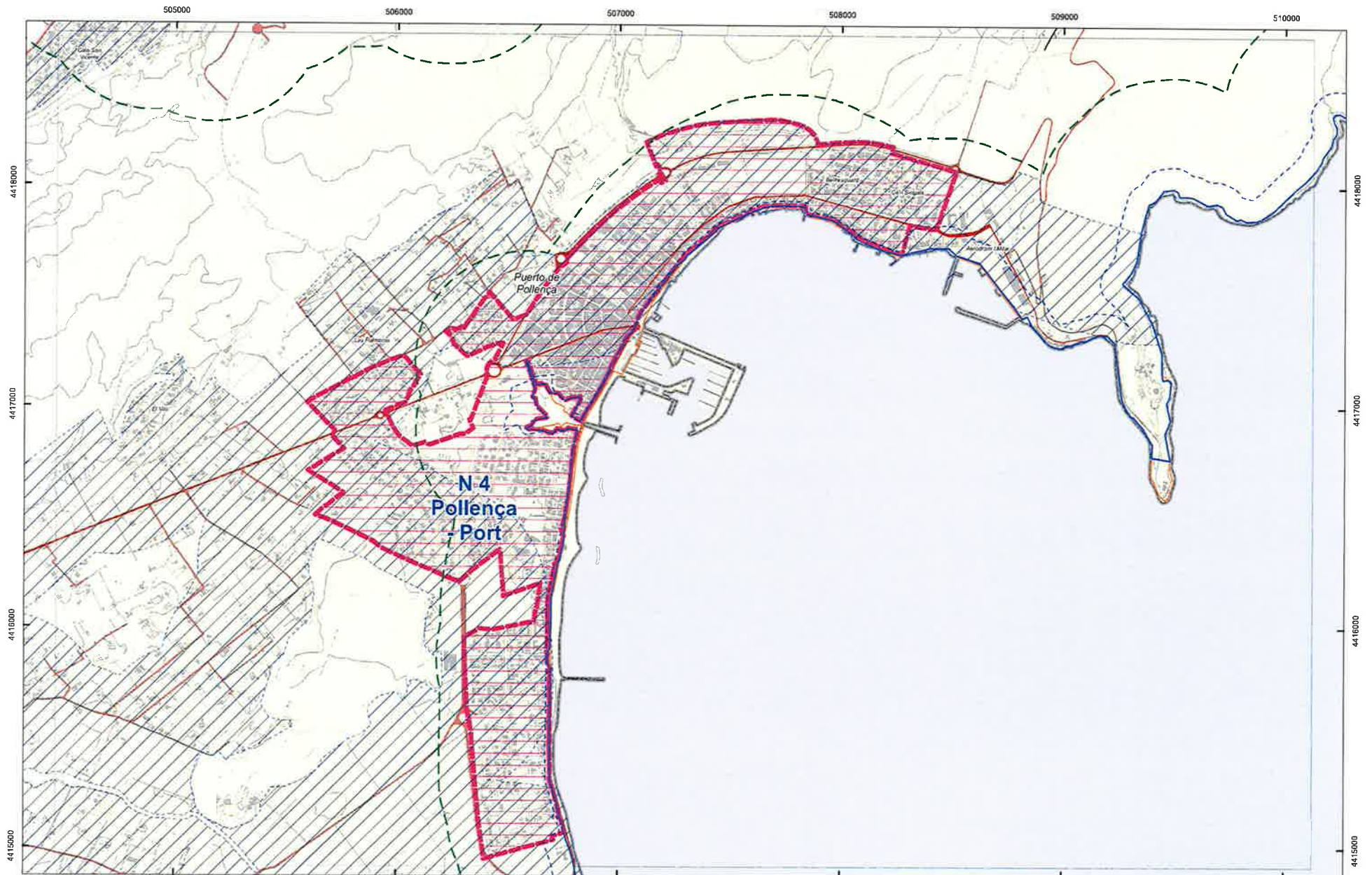
**ÀMBIT Pollença- Port (1)**  
**NIVELL DE PROTECCIÓ N-4**

Consell de Mallorca

**PECMa**  
 Zonificació




30





  
 ESCALA 1/15.000

#### LEY DE COSTAS

-  DPMT
-  Ribera del mar
-  Servidumbre de protección
-  Zona de influencia marítima

#### AFECCIONES

Mobilitat saturada



#### AFECCIONS DE PROTECCIÓ



#### ÀMBIT



**ÀMBIT Pollença- Port (2)**  
**NIVELL DE PROTECCIÓ N-4**

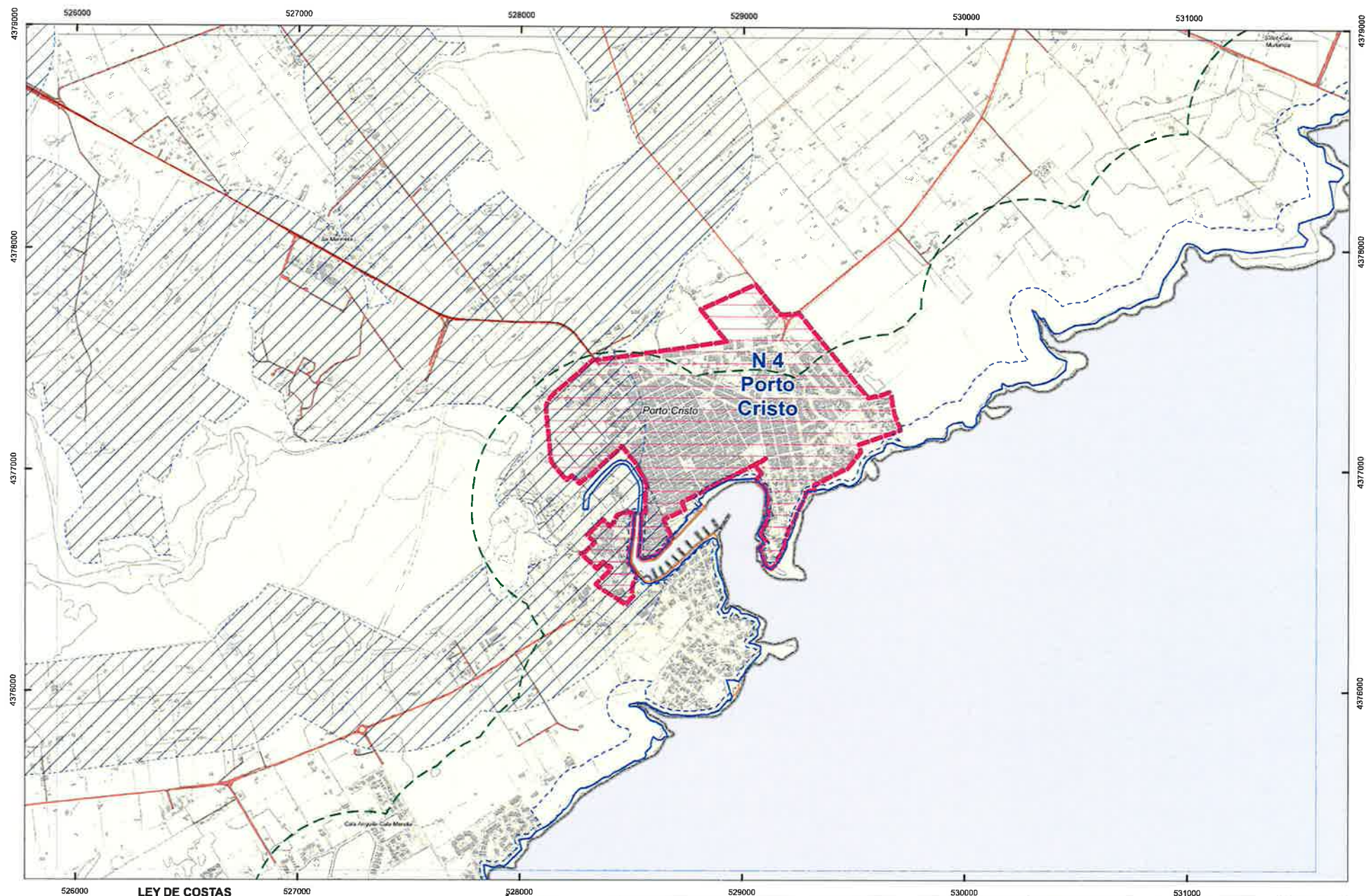


Consell de  
 Mallorca

**PECMa**  
 Zonificació

31





N  
 ESCALA 1/15.000

**LEY DE COSTAS**  
 DPMT  
 Ribera del mar  
 Servidumbre de protección  
 Zona de influencia marítima

527000  
**AFECCIONES**  
 Movilitat saturada

528000  
**AFECCIONS DE PROTECCIÓ**

529000  
**AMBIT**

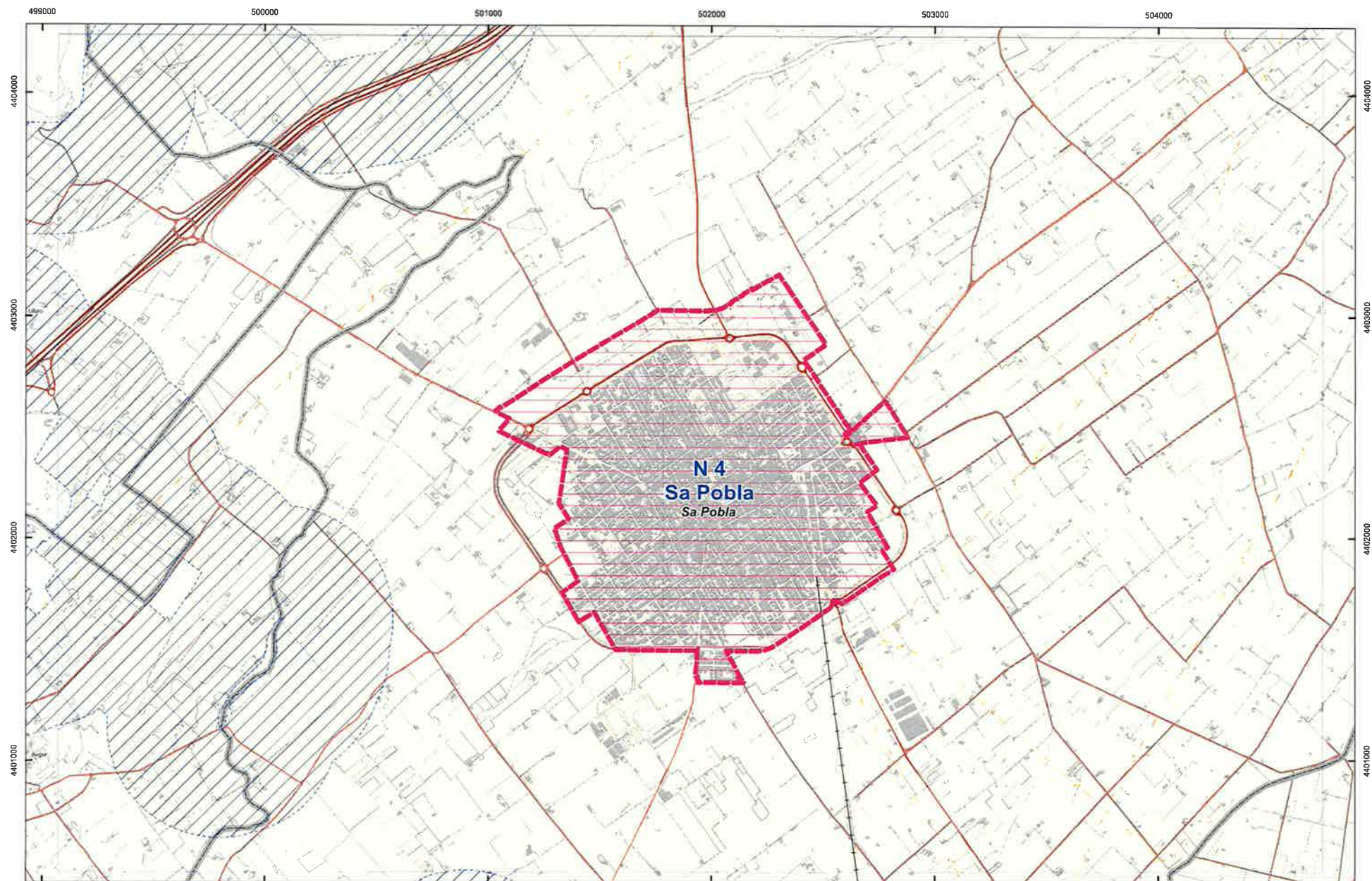
**ÀMBIT Porto Cristo**  
**NIVELL DE PROTECCIÓ N-4**

Consell de Mallorca  
 Elaborat per

**PECMa**  
 Zonificació

32





ESCALA 1/15.000

**LEY DE COSTAS**  
 DPMT  
 Ribera del mar  
 Servidumbre de protección  
 Zona de influencia marítima

**AFECCIONES**  
 Mobilitat saturada

**AFECCIONS DE PROTECCIÓ**

**ÀMBIT**

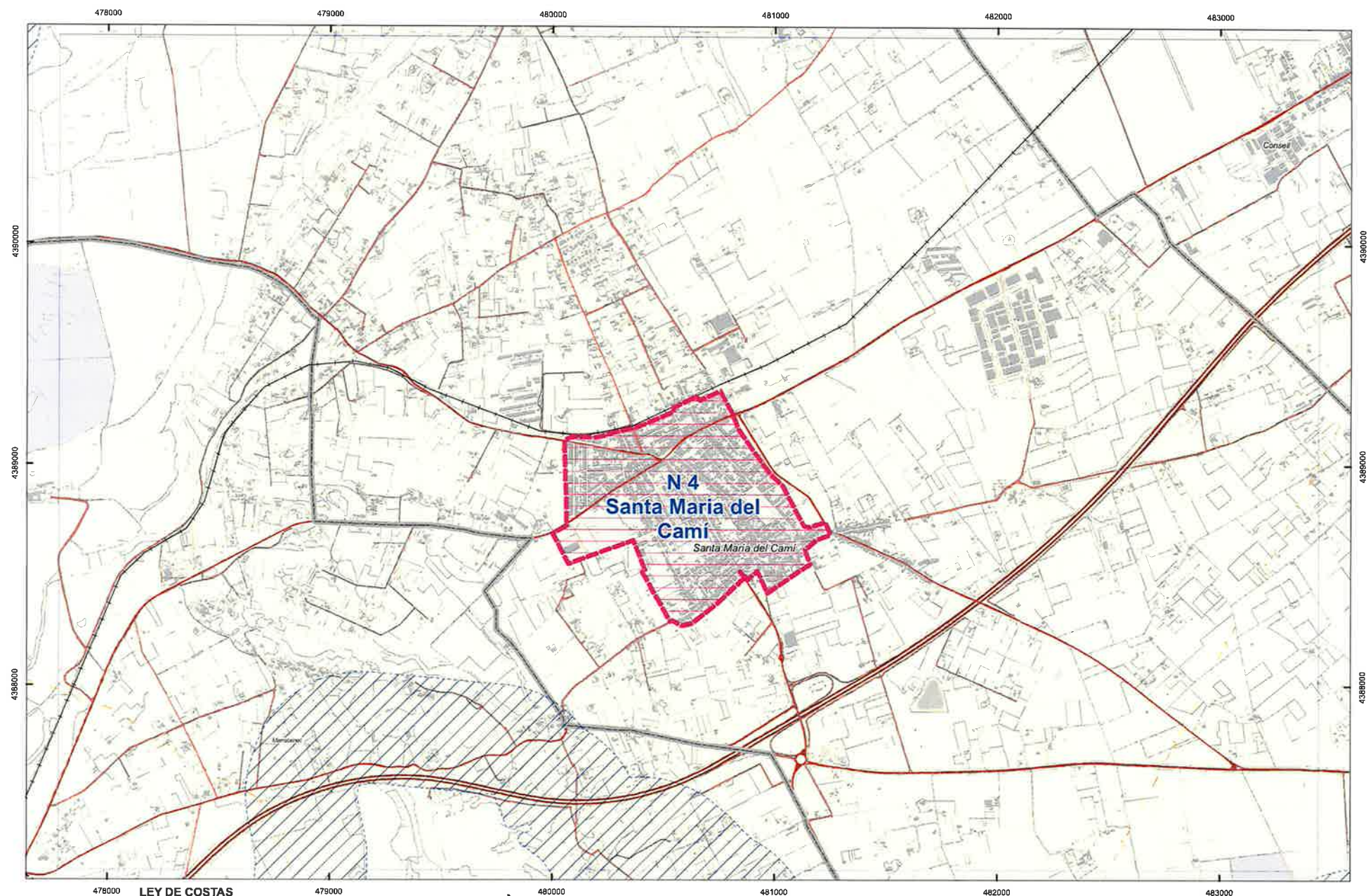
**ÀMBIT Sa Pobra**  
**NIVELL DE PROTECCIÓ N-4**

 **Consell de Mallorca**  
 Basada per  **PECMa**

**PECMa**  
**Zonificació**

**33**





LEY DE COSTAS  
 DPMT  
 Ribera del mar  
 Servidumbre  
 de protección  
 Zona de influencia  
 marítima

ESCALA 1/15.000

AFECCIONES  
 Movilidad saturada

AFECCIONS  
 DE PROTECCIÓ

ÀMBIT

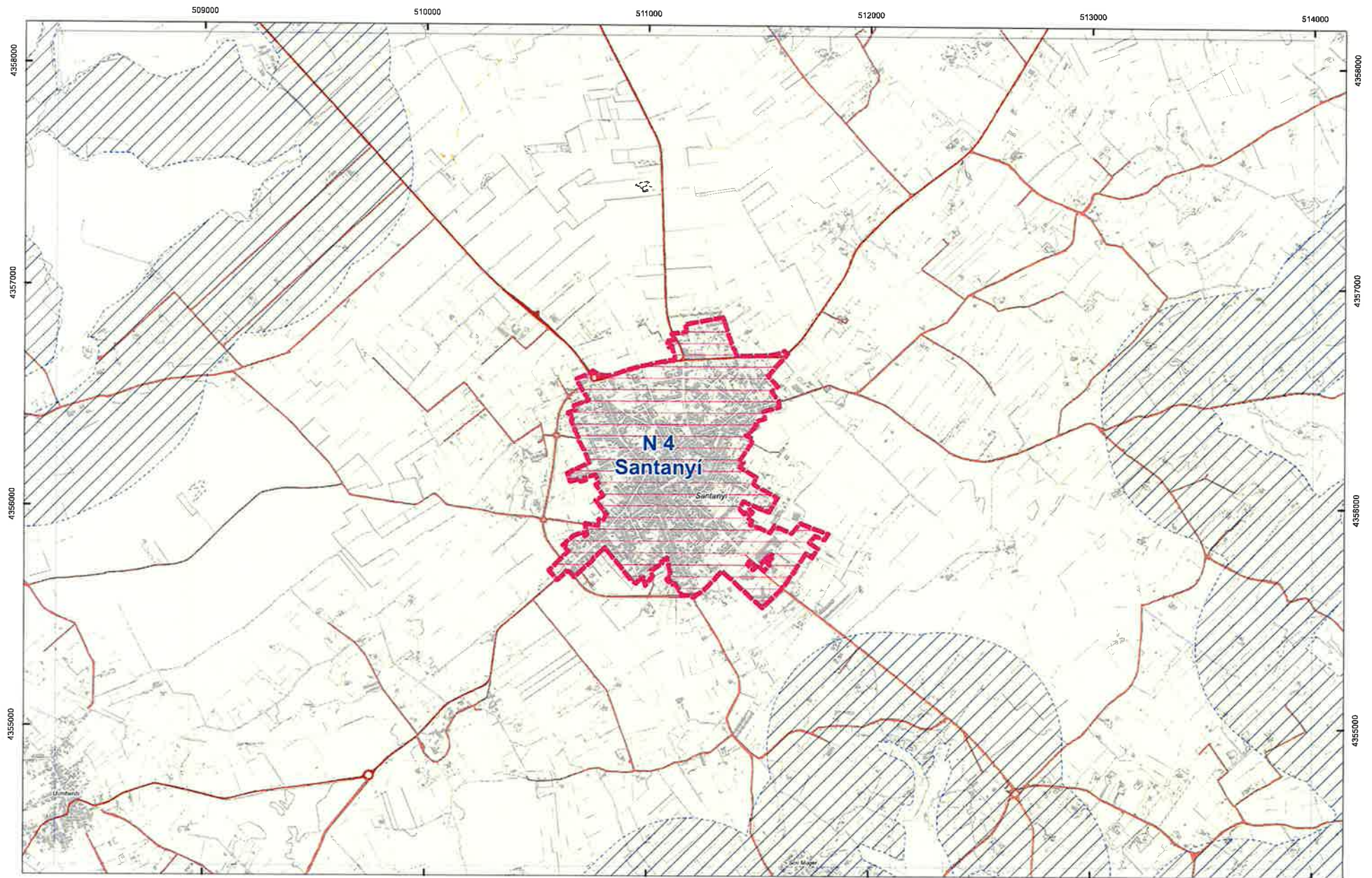
ÀMBIT Santa Maria del Camí  
 NIVELL DE PROTECCIÓ N-4


Consell de  
 Mallorca

PECMa  
 Zonificació

34





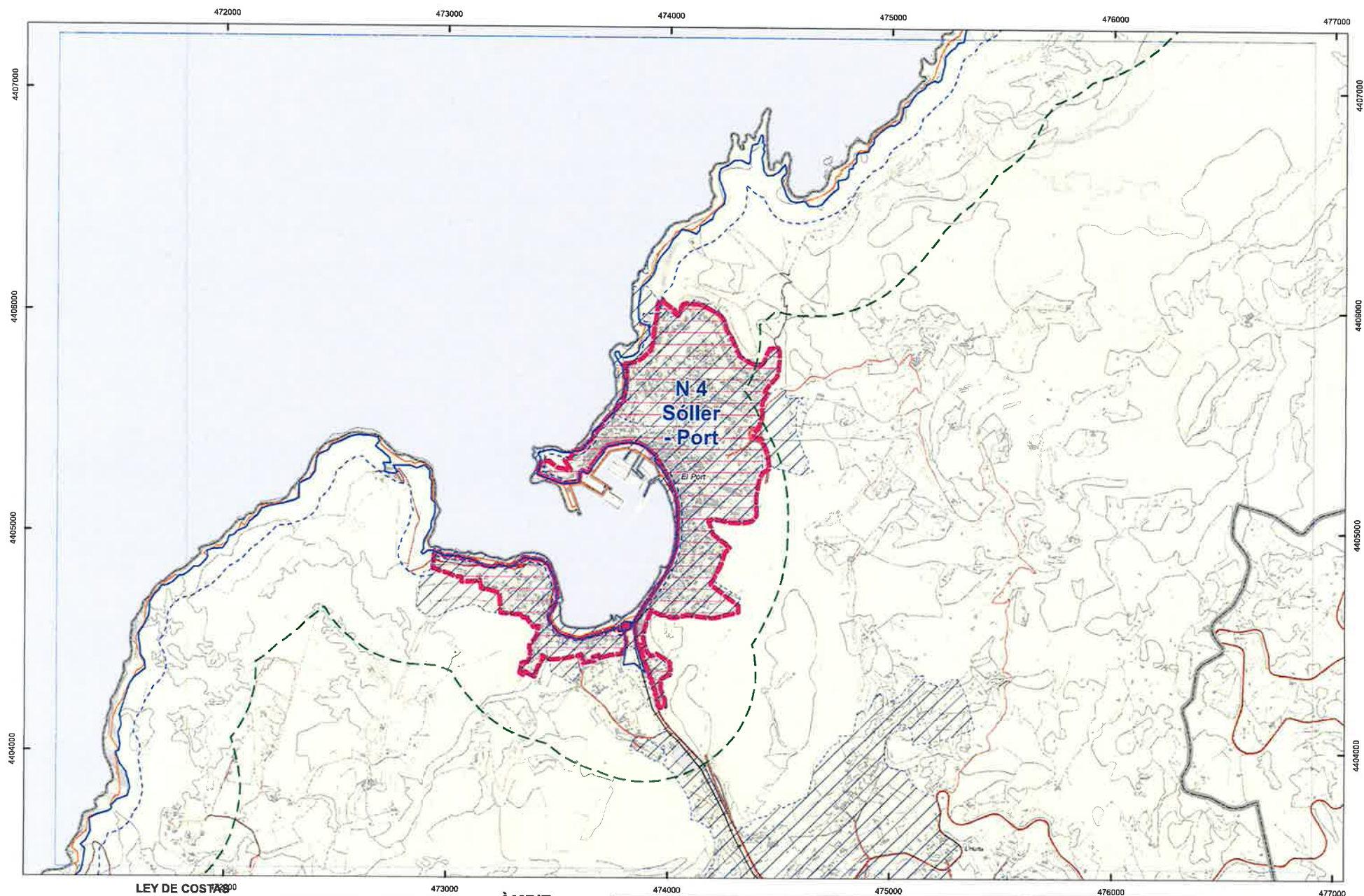
  
 ESCALA 1/15.000  
 Ley de Costas  
 DPMT  
 Ribera del mar  
 Servidumbre de protecció  
 Zona de influencia marítima

AFECCIONS  
 Mobilitat saturada  
 AFECCIONS  
 DE PROTECCIÓ

ÀMBIT  


<p>ÀMBIT <b>Santanyi</b> NIVELL DE PROTECCIÓ <b>N-4</b></p>	<p>  <b>Consell de Mallorca</b>  <small>Elaborat per: COTISSA</small> </p>	<p> <b>PEC Ma</b>  <b>Zonificació</b>  <b>35</b> </p>
---	---	---





ESCALA 1/15.000

#### LEY DE COSTAS

- DPMT
- Ribera del mar
- Servidumbre de protección
- Zona de influencia marítima

#### AFECCIONES

Mobilitat saturada



#### AFECCIONS DE PROTECCIÓ



#### ÀMBIT



**ÀMBIT Sóller- Port (1)**  
**NIVELL DE PROTECCIÓ N-4**

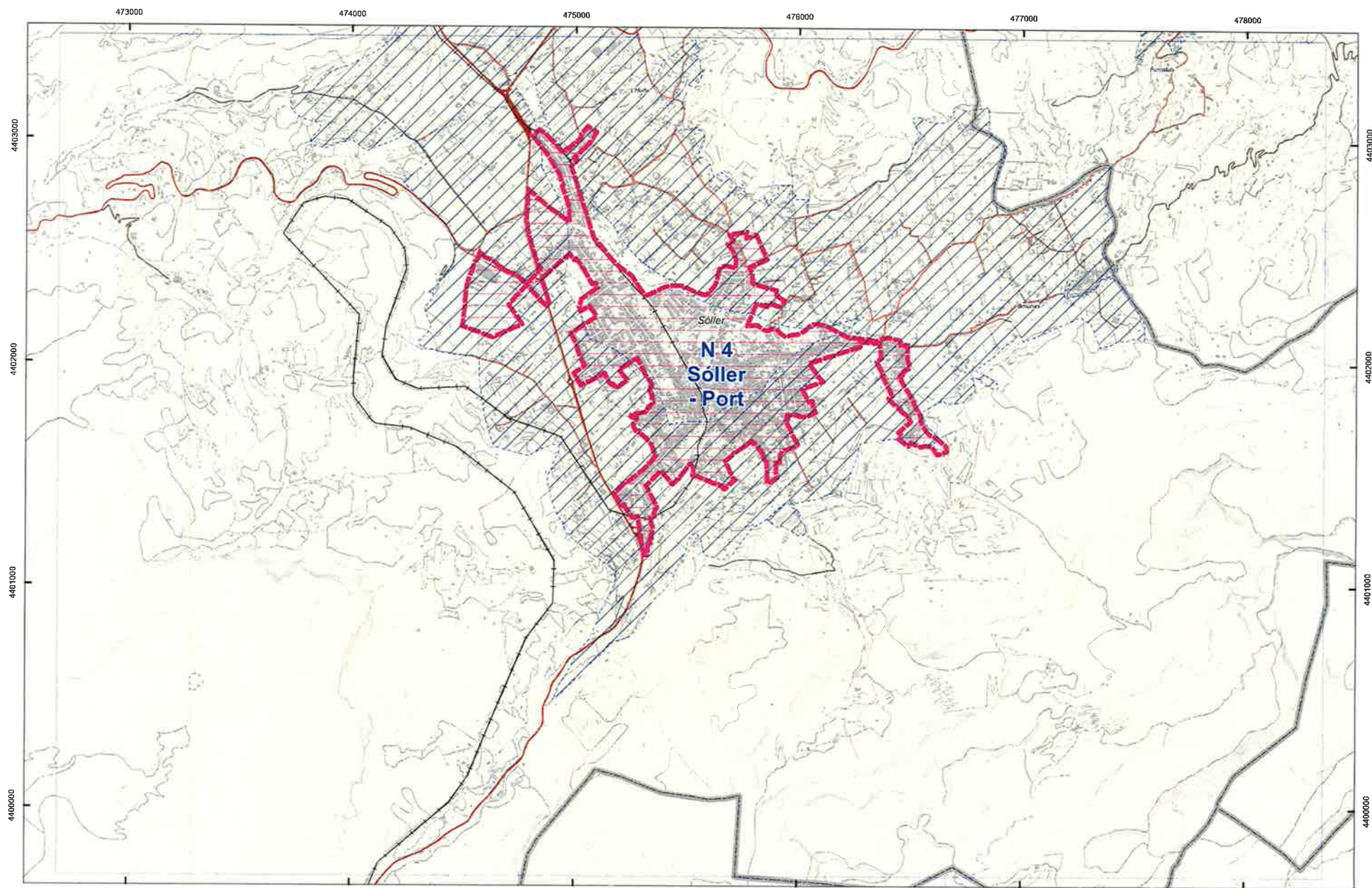


Consell de  
Mallorca

**PECMa**  
Zonificació

**36**





LEY DE COSTAS  
 DPMT  
 Ribera del mar  
 Servidumbre de protección  
 Zona de influencia marítima  
 ESCALA 1/15.000

AFECCIONES  
 Movilitat saturada

AFECCIONS  
 DE PROTECCIÓ

ÀMBIT

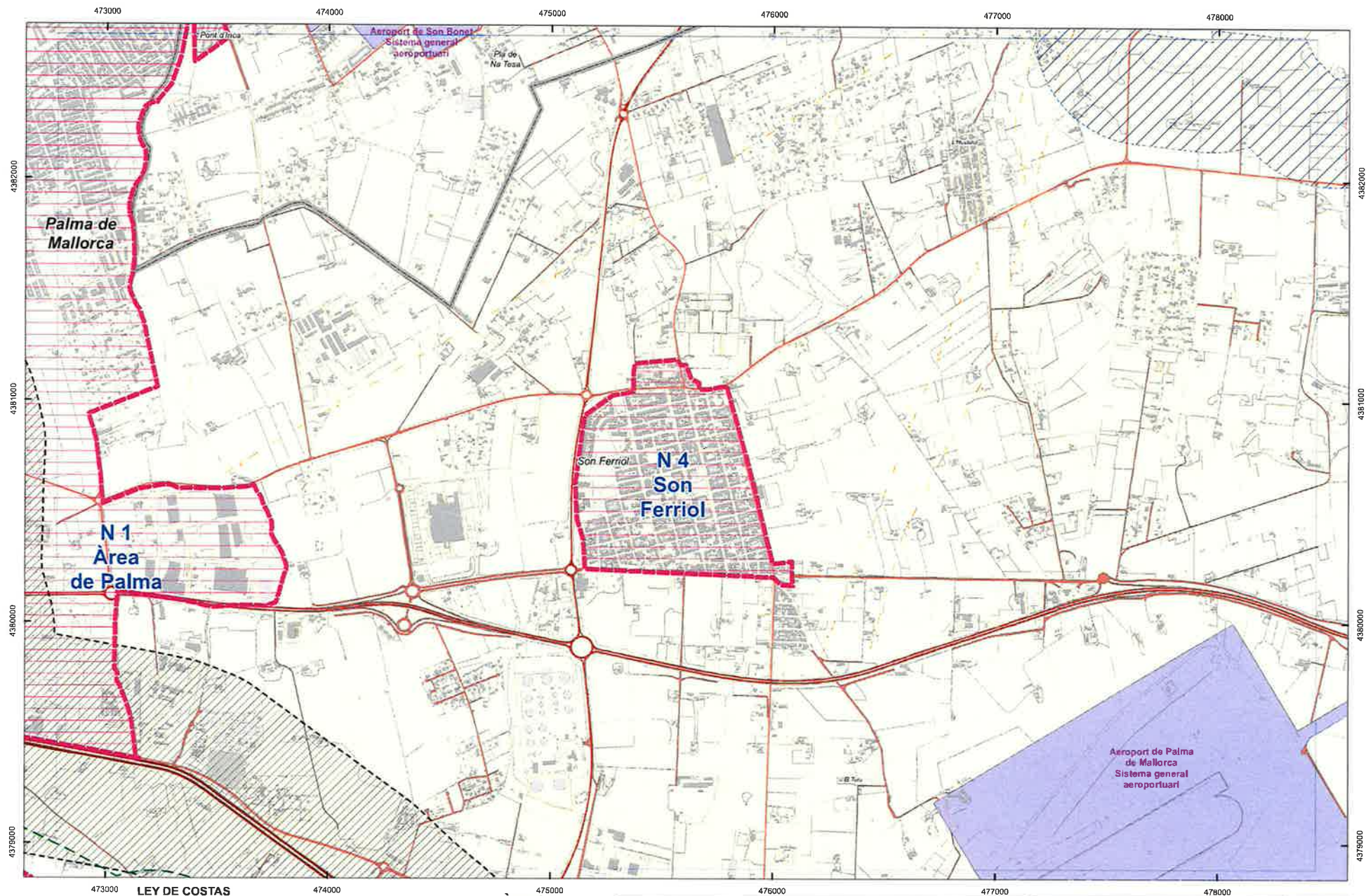
ÀMBIT **Sóller- Port (2)**  
 NIVELL DE PROTECCIÓ **N-4**

Consell de Mallorca  
 Basat per

**PECMa**  
 Zonificació

**37**





ESCALA 1/15.000

**LEY DE COSTAS**  
 — DPMT  
 — Ribera del mar  
 - - - Servidumbre de protección  
 - - - Zona de influencia marítima

**AFECCIONES**  
 Mobilitat saturada

**AFECCIONS DE PROTECCIÓ**

**ÀMBIT**

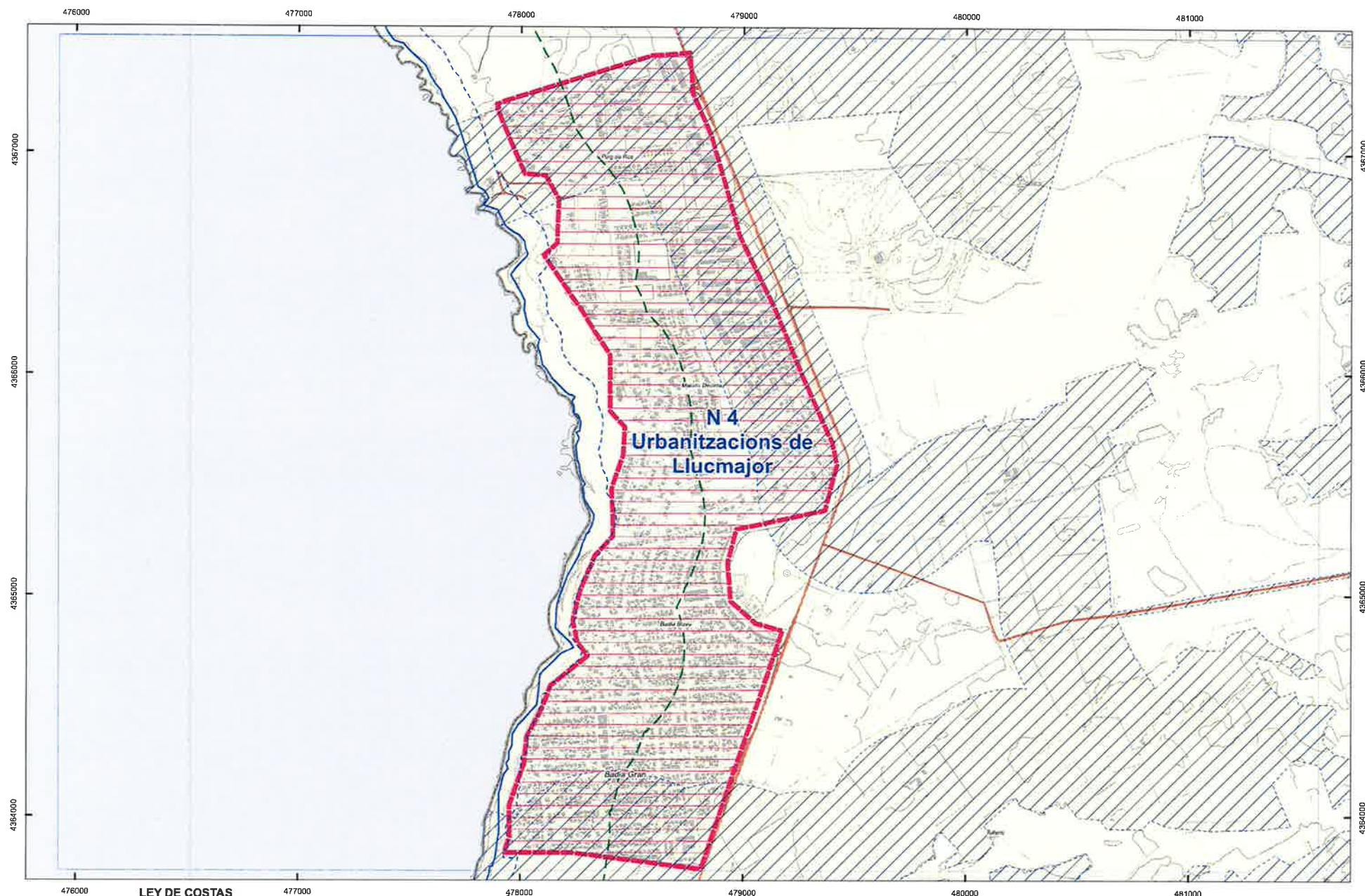
**ÀMBIT Son Ferriol**  
**NIVELL DE PROTECCIÓ N-4**

Consell de Mallorca

**PEC Ma**  
 Zonificació

38





  
 ESCALA 1/15.000

#### LEY DE COSTAS

— DPMT  
 — Ribera del mar  
 - - - Servidumbre  
 de protección  
 - - - Zona de influencia  
 marítima

#### AFECCIONES

Mobilitat saturada  


#### AFECCIONS DE PROTECCIÓ



#### ÀMBIT



**ÀMBIT Urb. de Lluçmajor**  
**NIVELL DE PROTECCIÓ N-4**



Consell de  
 Mallorca  
 Elaborat per:

**PECMa**  
 Zonificació

39





**PLÀNOL D'ORDENACIÓ GENERAL (PO)**  
**ZONES D'APTITUD TERRITORIAL**

- Nivell 1
- Nivell 2
- Nivell 3
- Nivell 4
- Nivell 5

**ZONES D'EXCLUSIÓ PER A L'ÚS COMERCIAL**

- Àrees d'espais protegits
- Sol rústic (om)

**ZONES DE FRAGILITAT PAISATGÍSTICA I CULTURAL**

- Entorns d'espais d'alt valor ambiental

**ALTRES LIMITACIONS TERRITORIALS I D'ACCESSIBILITAT**

Elements referents en serveis essencials

- Bombers
- Hospitals
- Altres

Àmbits amb regulació específica (Ports i Aeroports)

Trams d'alta intensitat d'ús

Instal·lacions afectades per normativa de SEVESO (nivell alt)

Menys de 2.000 hab.	De 2.000 a 10.000 hab.	De 10.000 a 20.000 hab.
Menys de 2.000 hab.	De 2.000 a 5.000 hab.	De 5.000 a 10.000 hab.
Menys de 2.000 hab.	De 2.000 a 5.000 hab.	De 5.000 a 10.000 hab.

0 0,5 1 2 3 4 5 Km

**PECma** Pla Director Sectorial d'Equipaments Comercials de Mallorca  
**PLÀNOL D'ORDENACIÓ GENERAL (PO)**  
OCTUBRE 2018

**ZONES D'APTITUD PER A L'ÚS COMERCIAL I ZONES D'EXCLUSIÓ**

**Consell de Mallorca**

**coteso**

