

Ficha de Sistemas

1.- Identificación

DENOMINACIÓN RESIDENCIA PERSONAS MAYORES Y CENTRO DE DIA

SITUACIÓN 77 SON MARTORELL

HOJA UTM 77-38-S

HOJA 500 *

HOJA 1000 L-23

HOJA 5000 *

IDENTIF EQ00/AS-P

CODIGO 77-18-P

CALLE Xesc Forteza,14

REF. CAT 3684303

2.- Características Funcionales

SUPERFÍCIE 6450

NÚM. INVENT. 1104

DOMINIO PUBLICO

USO PUBLICO

3.- Normativa De Aplicación

ORDENACIÓN EQ00

PLANEAM. APROB. PP SON MARTORELL

PLANEAMIENTO *

OTROS *

CATALOGOS *

CLASIF. SUELO S.U.

4.- Gestión del Suelo

ASIGNACIÓN *

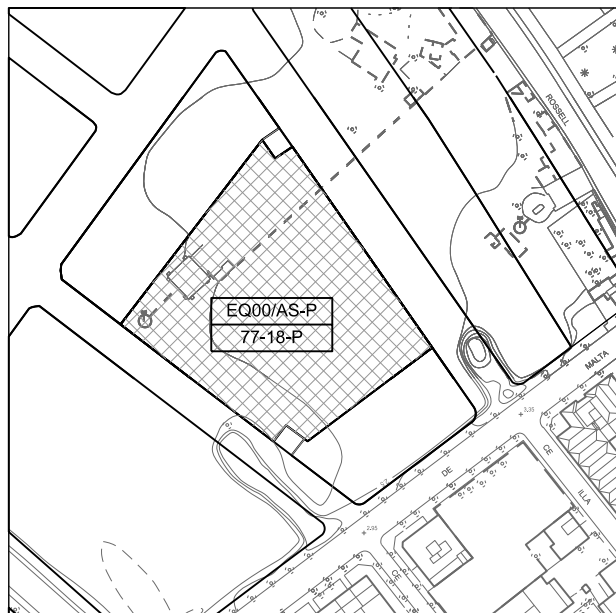
ÁMBITO * *

SISTEMA *

ETAPAS *

5.- Observaciones

*



Ficha de Sistemas

1.- Identificación

DENOMINACIÓN DEPORTIVO SON MARTORELL

SITUACIÓN 77 SON MARTORELL

HOJA UTM 77-38-S

HOJA 500 *

HOJA 1000 L-23

HOJA 5000 *

IDENTIF EQ2b/DP-P

CODIGO 77-19-P

CALLE Ille de Rodes, 10

REF. CAT 3284312

2.- Características Funcionales

SUPERFÍCIE 1800

NÚM. INVENT. 1103

DOMINIO PUBLICO

USO PUBLICO

3.- Normativa De Aplicación

ORDENACIÓN EQ2b

PLANEAM. APROB. PP SON MARTORELL

PLANEAMIENTO *

OTROS *

CATALOGOS *

CLASIF. SUELO S.U.

4.- Gestión del Suelo

ASIGNACIÓN *

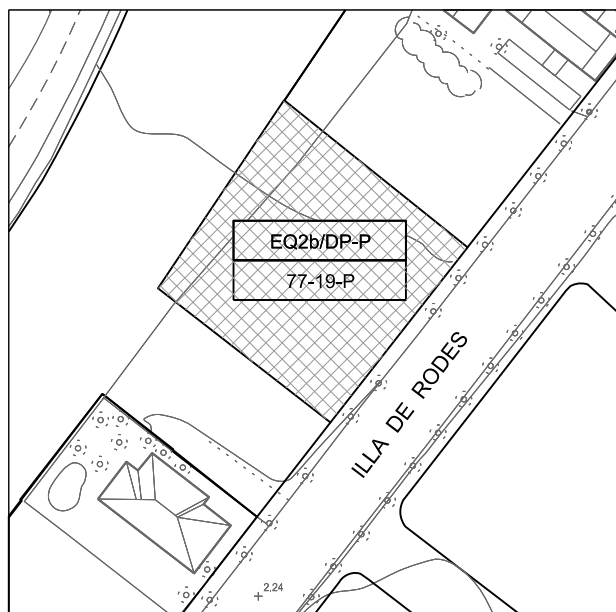
ÁMBITO * *

SISTEMA *

ETAPAS *

5.- Observaciones

*



Ficha de Sistemas

1.- Identificación

DENOMINACIÓN

SITUACIÓN

HOJA UTM

HOJA 500

HOJA 1000

HOJA 5000

IDENTIF

CODIGO

CALLE

REF. CAT

2.- Características Funcionales

SUPERFÍCIE DOMINIO

NÚM. INVENT. USO

3.- Normativa De Aplicación

ORDENACIÓN CATALOGOS

PLANEAM. APROB.

PLANEAMIENTO CLASIF. SUELO

OTROS

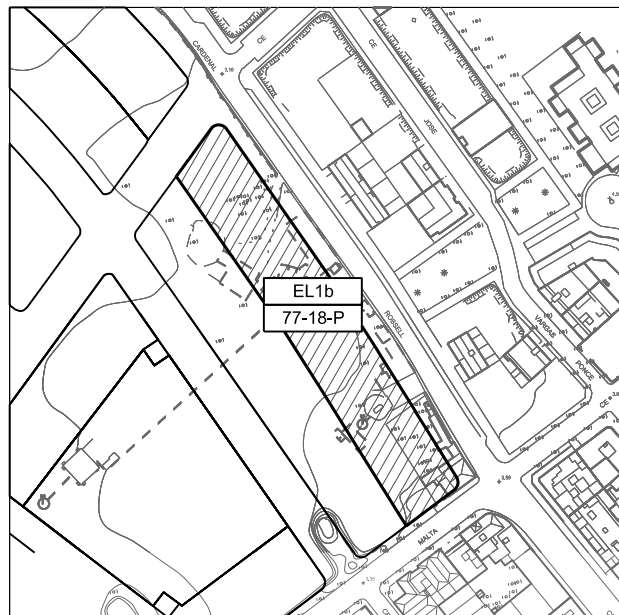
4.- Gestión del Suelo

ASIGNACIÓN SISTEMA

ÁMBITO ETAPAS

5.- Observaciones

*



Ficha de Sistemas

1.- Identificación

DENOMINACIÓN

SITUACIÓN

HOJA UTM

HOJA 500

HOJA 1000

HOJA 5000

IDENTIF

CODIGO

CALLE

REF. CAT

2.- Características Funcionales

SUPERFÍCIE DOMINIO

NÚM. INVENT. USO

3.- Normativa De Aplicación

ORDENACIÓN CATALOGOS

PLANEAM. APROB.

PLANEAMIENTO CLASIF. SUELO

OTROS

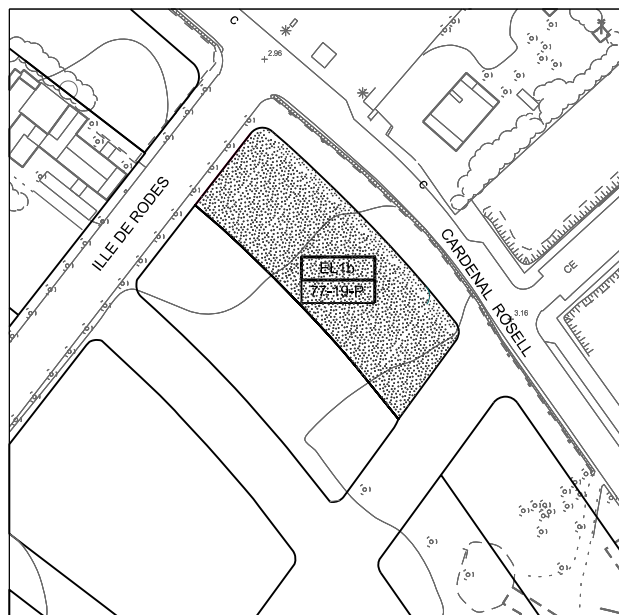
4.- Gestión del Suelo

ASIGNACIÓN SISTEMA

ÁMBITO ETAPAS

5.- Observaciones

*



Ficha de Sistemas

1.- Identificación

DENOMINACIÓN

SITUACIÓN

HOJA UTM

HOJA 500

HOJA 1000

HOJA 5000

IDENTIF

CODIGO

CALLE

REF. CAT

2.- Características Funcionales

SUPERFICIE

DOMINIO

NÚM. INVENT.

USO

3.- Normativa De Aplicación

ORDENACIÓN

CATALOGOS

PLANEAM. APROB.

PLANEAMIENTO

CLASIF. SUELO

OTROS

4.- Gestión del Suelo

ASIGNACIÓN

SISTEMA

ÁMBITO

ETAPAS

5.- Observaciones

