



EXP. : 1392

PROMOTORES:

ANTONIO MARÍ SERRA

PROYECTO:

**ESTUDIO DE DETALLE
DE AJUSTE DE LÍMITES
Y DE REORDENACIÓN VOLUMÉTRICA
DE LA UNIDAD DE ACTUACIÓN
UA-EPJ-19**

EMPLAZAMIENTO:

C/ PUNTA PRIMA, XALOC I MIRAMAR
NÚCLEO TURÍSTICO DES PUJOLS

POBLACIÓN: SANT FERRAN DE SES ROQUES (FORMENTERA)

TÍTULO PLANO:

SITUACIÓN Y EMPLAZAMIENTO

ESCALA: 1/4.000 - 1/1.000

FECHA: JULIO 2016

NÚM. PLANO:

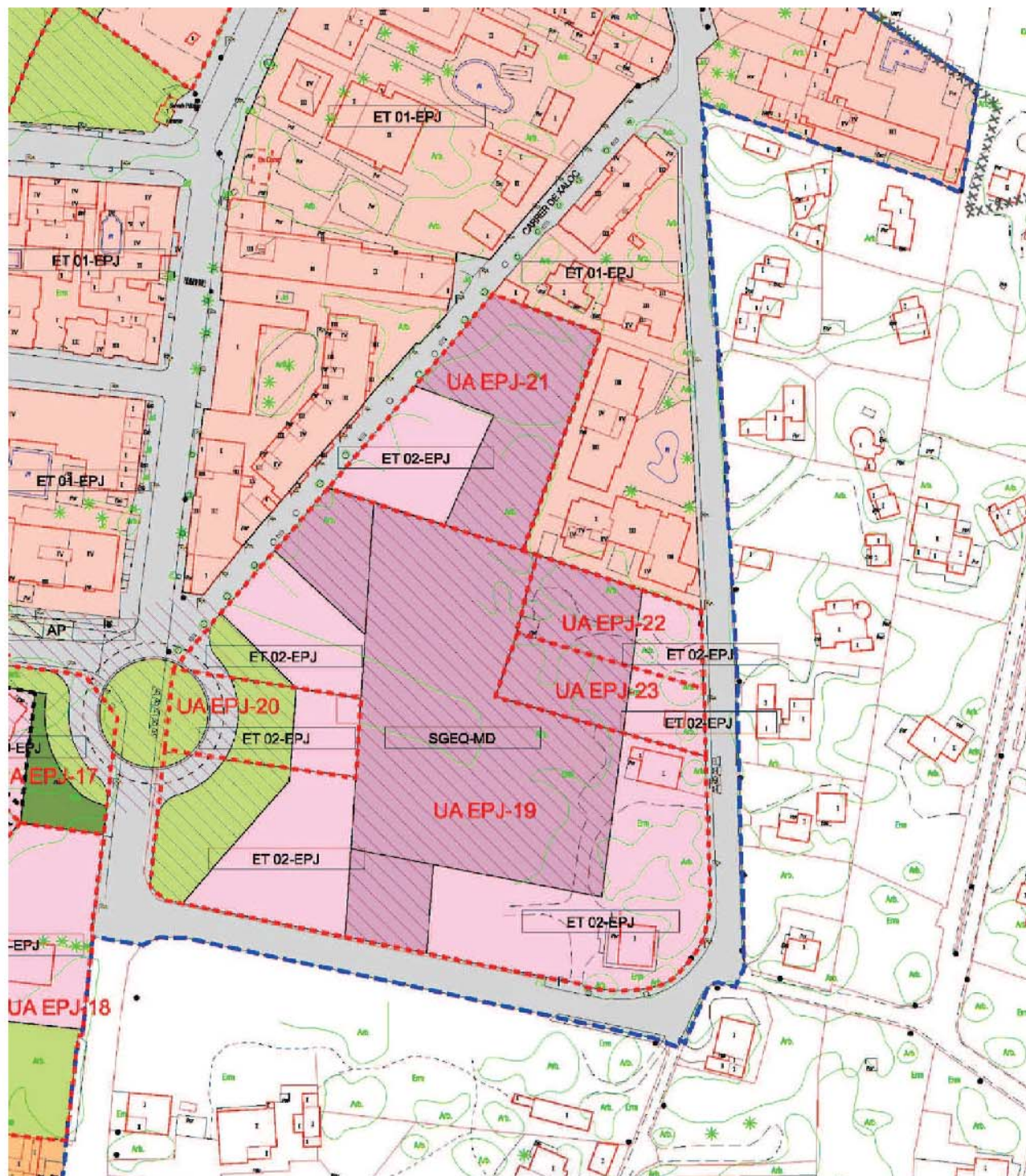
01

arqcoads
ARQUITECTURA I URBANISME

ARQUITECTOS:

Albert Simó Bayona

Eugènia Rodríguez Segarra



- CASC ANTIC CA
- INTENSIVA I
- EXTENSIVA PLURIFAMILIAR EP
- EXTENSIVA UNIFAMILIAR EU
- EXTENSIVA TURÍSTICA 1 ET 01
- EXTENSIVA TURÍSTICA 2 ET 02
- INDUSTRIAL IN
- COMERCIAL C
- EQUIPAMENT EQ / ESTABLIMENTS PÚBLICS EP
- ESPAI LLIBRE PRIVAT EL-PR
- ESPAI LLIBRE PÚBLIC EL-P
- PEATONAL PÚBLIC I PRIVAT
- VIARI V
- APARCAMENT AP
- SISTEMA GENERAL SG
- SG EXECUCIÓ DIRECTA

- ETF
- ALINEACIÓ OBLIGATÒRIA
- POLÍGON UNIFICACIÓ VE
- L'IMIT UNITAT D'ACTUACIÓ

CALIFICACIONS I LÍMITS

- LÍMIT ZONA DOMINI PÚBLIC MARÍTIM TERRESTRE
- LÍMIT ZONA SERVITUD DE TRÀNSIT
- (X XXX) LÍMIT ZONA SERVITUD DE PROTECCIÓ

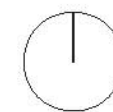
LEGISLACIÓ DE COSTES

- ELEMENT CATALOGAT
- LÍMIT BIG

ELEMENTS PROTEGITS

- LÍMIT SÒL URBÀ

ÀREES DE DESENVOLUPAMENT URBÀ



EXP.: 1392

PROMOTOR:

ANTONIO MARÍ SERRA

PROYECTO:

ESTUDIO DE DETALLE DE AJUSTE DE LÍMITES Y DE REORDENACIÓN VOLUMÉTRICA DE LA UNIDAD DE ACTUACIÓN UA-EPJ-19

EMPLAZAMIENTO:

C/ PUNTA PRIMA, XALOC I MIRAMAR
NÚCLEO TURÍSTICO DES PUJOLS

POBLACIÓ SÀNT FERRAN DE SES ROQUES (FORMENTERA)

TÍTULO PLANO

PLANEAMIENTO VIGENTE

ESCALA:

1/2.000

FECHA:

JULIO 2016

NÚM PLANO:

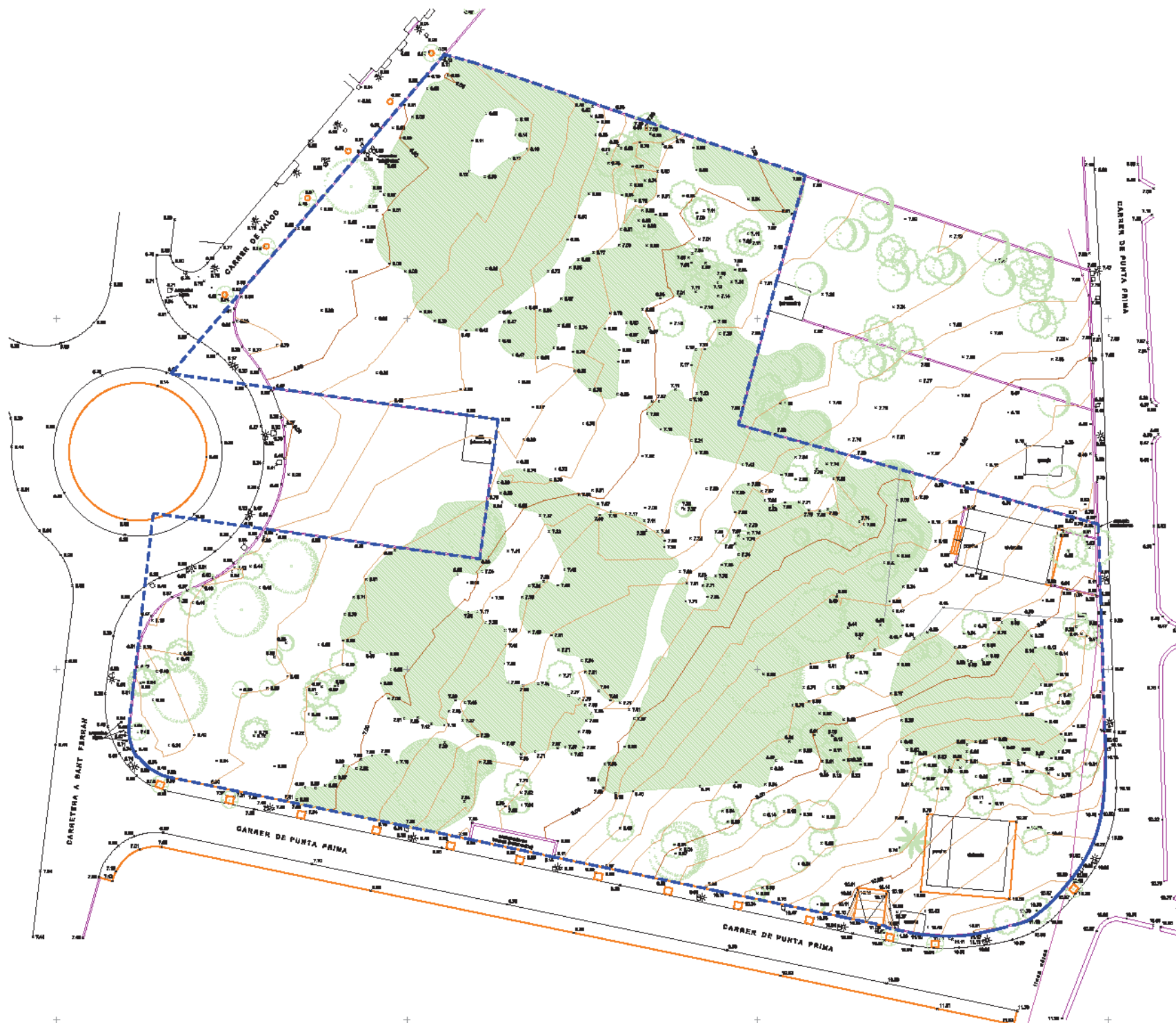
02

ARQUITECTO:

Albert Simó Bayona

Eugénia Rodríguez Segarra

arqcoas
ARQUITECTURA I URBANISME



EXP.: 1392

PROMOTOR:

ANTONIO MARÍ SERRA

PROYECTO:

**ESTUDIO DE DETALLE
DE AJUSTE DE LÍMITES
Y DE REORDENACIÓN VOLUMÉTRICA
DE LA UNIDAD DE ACTUACIÓN
UA-EPJ-19**

EMPLAZAMIENTO: C/ PUNTA PRIMA, XALOC I MIRAMAR
NÚCLEO TURÍSTICO DES PUJOLS

POBLACIÓN: SANT FERRAN DE BES ROQUES (FORMENTERA)

TÍTULO PLANO

TOPOGRÁFIC

ESCALA: 1/1.000

FECHA: JULIO 2016

NOM PLANO:

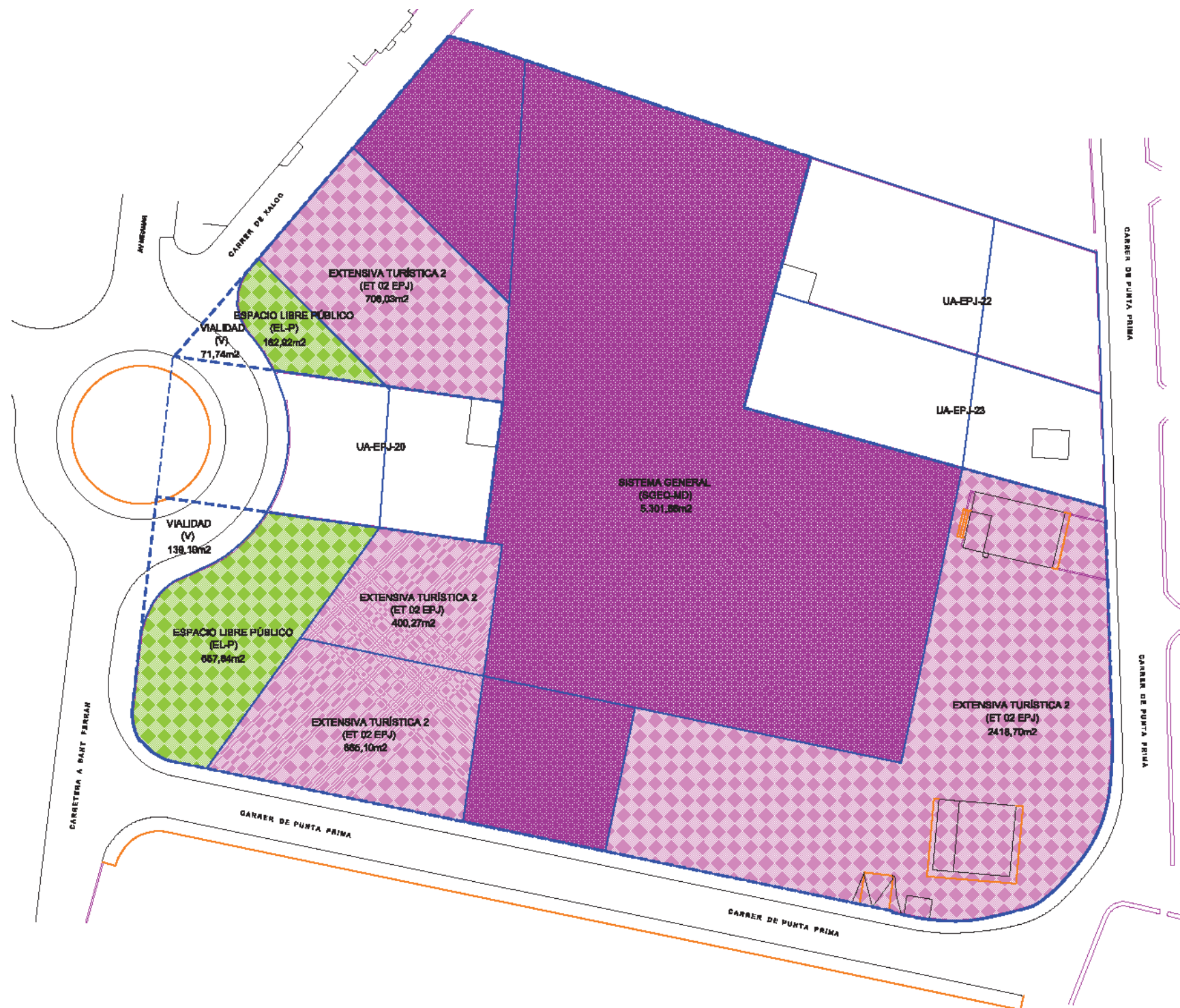
03

arqcoas
ARQUITECTURA I URBANISMES

ARQUITECTOS:

Albert Simó Bayona

Eugénia Rodríguez Segarra



----- ÁMBITO UA-EPJ-19
10.523,38m2



EXP.: 1392

PROMOTOR:

ANTONIO MARÍ SERRA

PROYECTO:

**ESTUDIO DE DETALLE
DE AJUSTE DE LÍMITES
Y DE REORDENACIÓN VOLUMÉTRICA
DE LA UNIDAD DE ACTUACIÓN
UA-EPJ-19**

EMPLAZAMIENTO: C/ PUNTA PRIMA, XALOC I MIRAMAR
NÚCLEO TURÍSTICO DES PLAJOLS

POBLACIÓN: SANT FERRAN DE SES ROQUES (FORMENTERA)

TÍTULO PLANO:
AJUSTE DE LÍMITES Y ALINEACIONES

ESCALA: 1/500

FECHA: JULIO 2016

NÚM. PLANO: 04

arqcoos
ARQUITECTURA Y DISEÑO

ARQUITECTO:

Albert Simó Bayona

Eugenia Rodríguez Segura

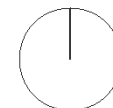
[Handwritten signatures]



----- ÁMBITO UA-EPJ-19
10.523,38m2

----- PARCELAS

----- SEPARACIÓN A LÍMITES



EXP.: 1392

PROMOTORES:

ANTONIO MARÍ SERRA

PROYECTO:

**ESTUDIO DE DETALLE
DE AJUSTE DE LÍMITES
Y DE REORDENACIÓN VOLUMÉTRICA
DE LA UNIDAD DE ACTUACIÓN
UA-EPJ-19**

ENLAZAMIENTO:

C/ PUNTA PRIMA, XALOC I MIRAMAR
NÚCLEO TURÍSTICO DES PUJOLS

POBLACIÓN: SANT FERRAN DE SES ROQUES (FORMENTERA)

TÍTULO PLANO:

PLANTA GENERAL ORDENACIÓN

ESCALA:

1/500

FECHA:

JULIO 2016

NÚM PLANO:

05

arqcoas
ARQUITECTURA I URBANISME

ARQUITECTOS:

Albert Simó Bayona

Eugènia Rodríguez Segarra