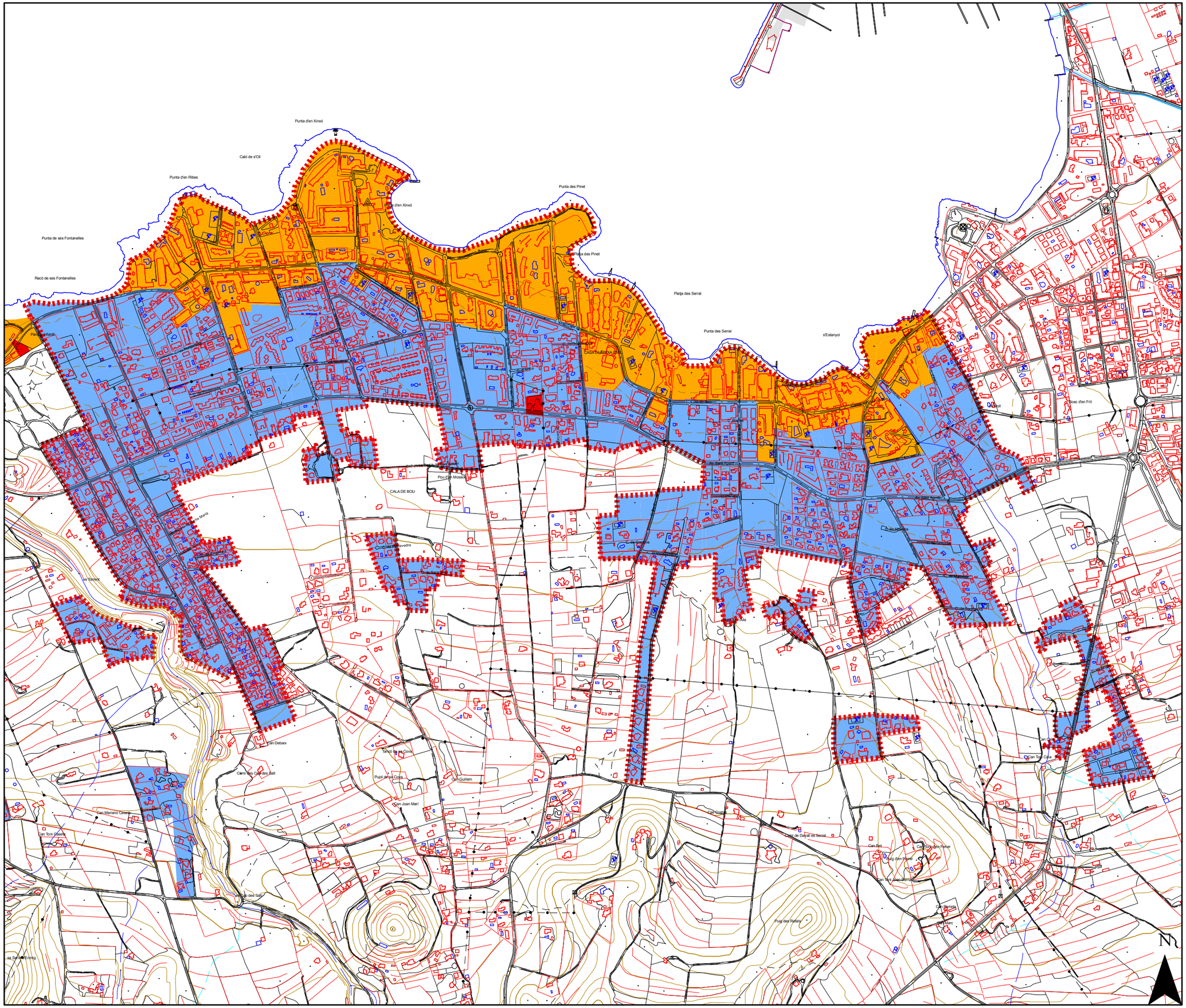
Punta d'en Xinxó
Caló de s'Oli
Punta d'en Ribes
Punta des Pinet
Punta de ses Fontanelles
Racó de ses Fontanelles
Platja des Serral
Punta des Serral
s'Estanyol
CALA DE BOU
Pou d'en Mossèn
Can Debaix
Can Guillem
Can Joan Marí
Can Mariano Cabrera
Can Tont Oliver
Can Tont Oliva
Can Ribas
Can Marc
Pujol dels Rafals
Pujol d'en Palmer
Pujol d'en Pinet
Pujol de Dalvai es Serral
Pujol de la Creu
Pujol de les Coves
Pujol de Sa Mola
Pujol del Salt
Bosc d'en Fitt
Can Joan Bernat
Can Rat
Can Sorolla
Can Sorolla d'en Ferrer
Can Gaspar
Can Tont Oliva
Can Tont Oliver
Can Mariano Cabrera
Can Debaix
Can Guillem
Can Joan Marí
Can Ribas
Can Marc
Can Rat
Can Sorolla
Can Sorolla d'en Ferrer
Can Joan Bernat

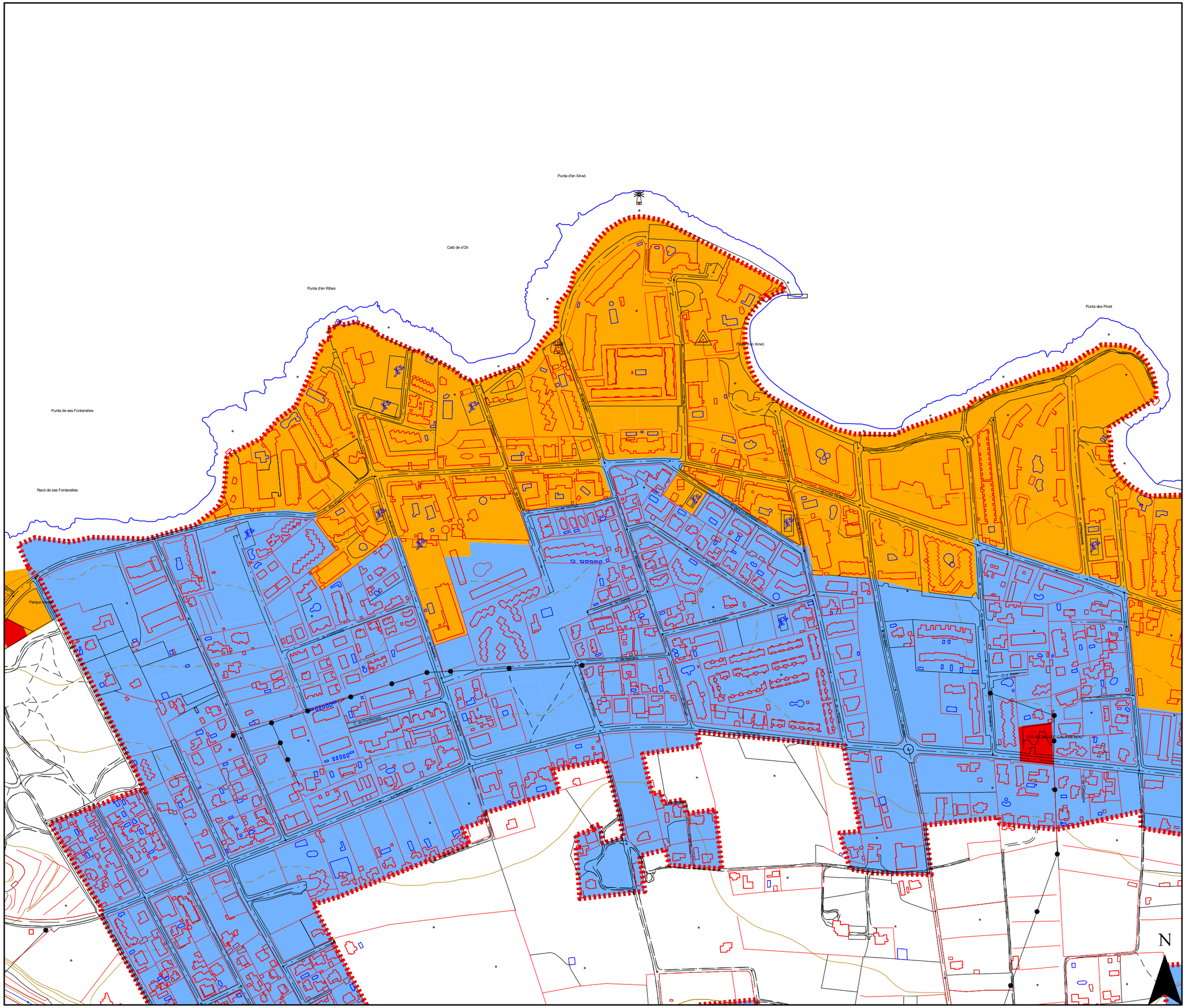

Ajuntament de
Sant Josep de sa Talaia

Zonificación acústica

- A
- B
- C
- D
- E
- F
- G
- Límite núcleo Cala de Bou

Zonificación acústica según el Real Decreto 1367/2007, por el que se desarrolla la Ley 37/2003 del Ruido

A. Predominio de uso residencial
B. Predominio de uso industrial
C. Predominio de uso recreatio y de espectáculos
D. Predominio de uso terciario distinto a C
E. Predominio de uso sanitario, docente y cultural
F. Sectores del territorio afectados a sistemas generales de infraestructuras de transporte
G. Espacios naturales que requieren una especial protección contra la contaminación acústica

1.1.a	1.1.b
1.1.c	1.1.d

ESTUDIO ACÚSTICO DEL MUNICIPIO DE SANT JOSEP DE SA TALAIA

Fecha: Octubre 2016	**Áreas acústicas**
Escala: 1:5.000	Cala de Bou
Coordenadas: ETRS 89 UTM Zone 31 N	
DUNA BALEARES, S.L.	PLANO **1.1.a**

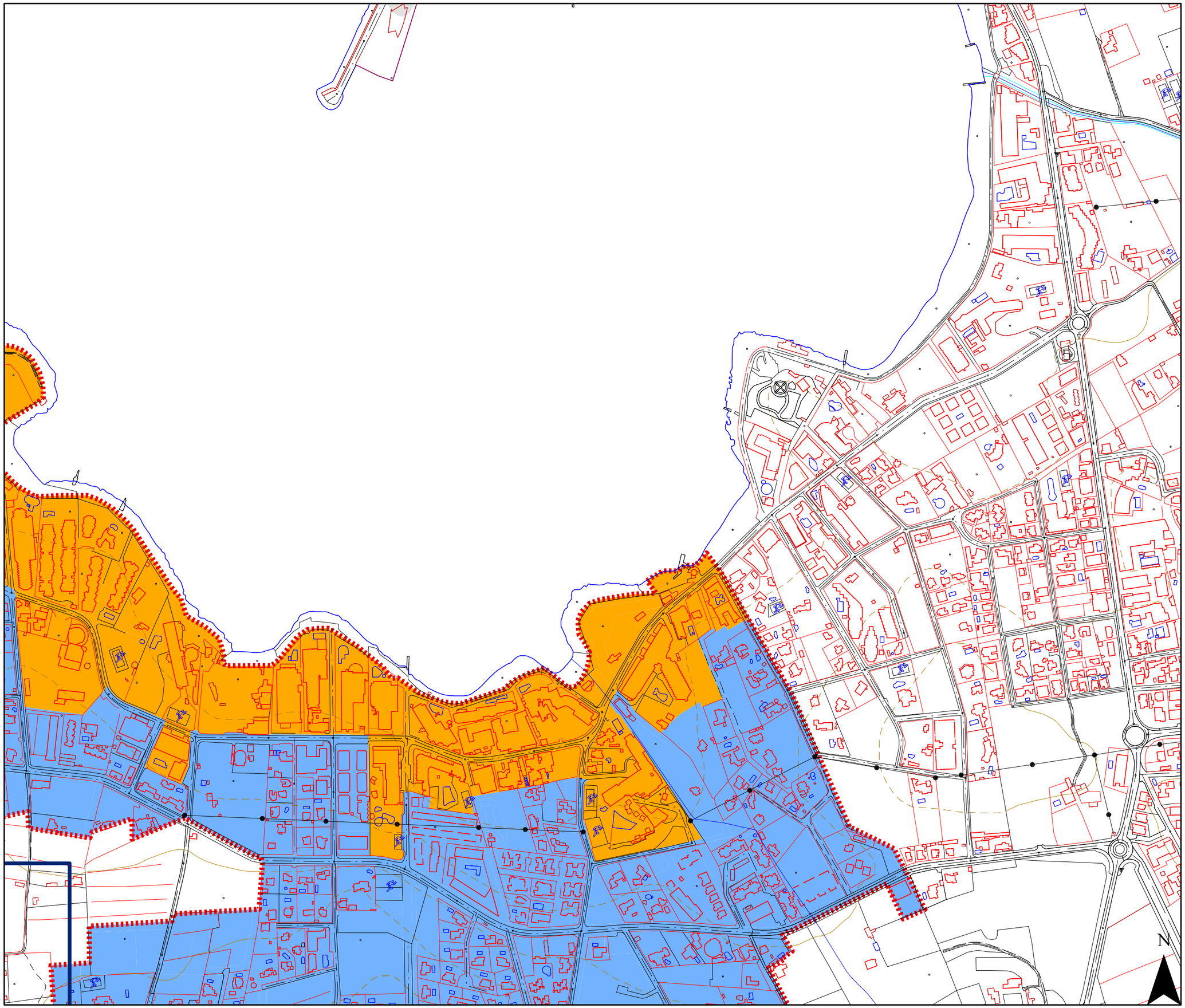

Ajuntament de
Sant Josep de sa Talaia

Zonificación acústica

- A
- B
- C
- D
- E
- F
- G
- Límite núcleo Cala de Bou

Zonificación acústica según el Real Decreto 1367/2007, por el que se desarrolla la Ley 37/2003 del Ruido

A. Predominio de uso residencial
B. Predominio de uso industrial
C. Predominio de uso recreatio y de espectáculos
D. Predominio de uso terciario distinto a C
E. Predominio de uso sanitario, docente y cultural
F. Sectores del territorio afectados a sistemas generales de infraestructuras de transporte
G. Espacios naturales que requieren una especial protección contra la contaminación acústica

1.1.a	**1.1.b**
1.1.c	1.1.d

ESTUDIO ACÚSTICO DEL MUNICIPIO DE SANT JOSEP DE SA TALAIA

Fecha: Octubre 2016	**Áreas acústicas**
Escala: 1:5.000	Cala de Bou
Coordenadas: ETRS 89 UTM Zone 31 N	
DUNA BALEARES, S.L.	PLANO **1.1.b**

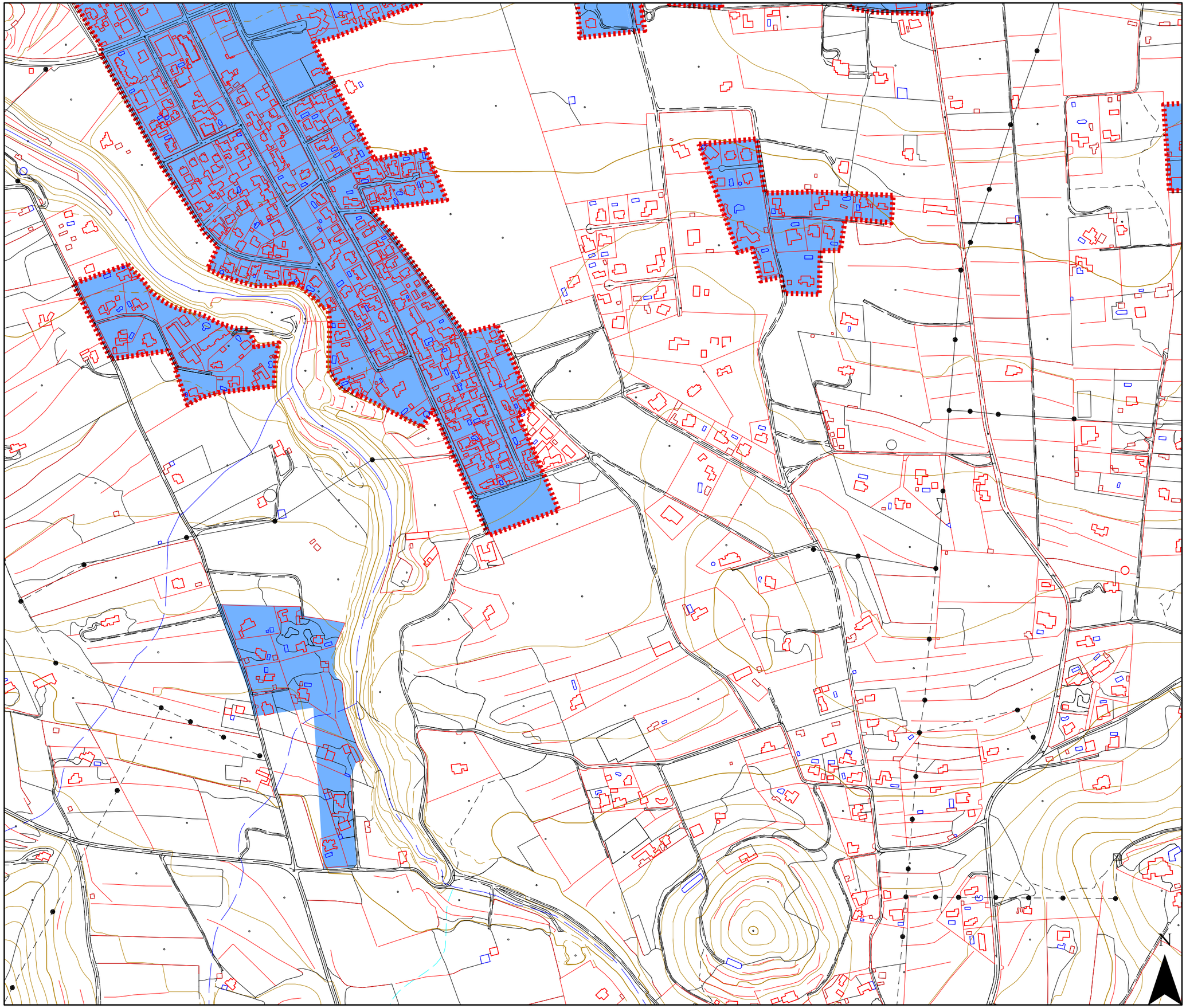

Ajuntament de
Sant Josep de sa Talaia

Zonificación acústica

- A
- B
- C
- D
- E
- F
- G
- Límite núcleo Cala de Bou

Zonificación acústica según el Real Decreto 1367/2007, por el que se desarrolla la Ley 37/2003 del Ruido

A. Predominio de uso residencial
B. Predominio de uso industrial
C. Predominio de uso recreatio y de espectáculos
D. Predominio de uso terciario distinto a C
E. Predominio de uso sanitario, docente y cultural
F. Sectores del territorio afectados a sistemas generales de infraestructuras de transporte
G. Espacios naturales que requieren una especial protección contra la contaminación acústica

1.1.a	1.1.b
1.1.c	1.1.d

ESTUDIO ACÚSTICO DEL MUNICIPIO DE SANT JOSEP DE SA TALAIA

Fecha: Octubre 2016	**Áreas acústicas**
Escala: 1:5.000	Cala de Bou
Coordenadas: ETRS 89 UTM Zone 31 N	
DUNA BALEARES, S.L.	PLANO **1.1.c**

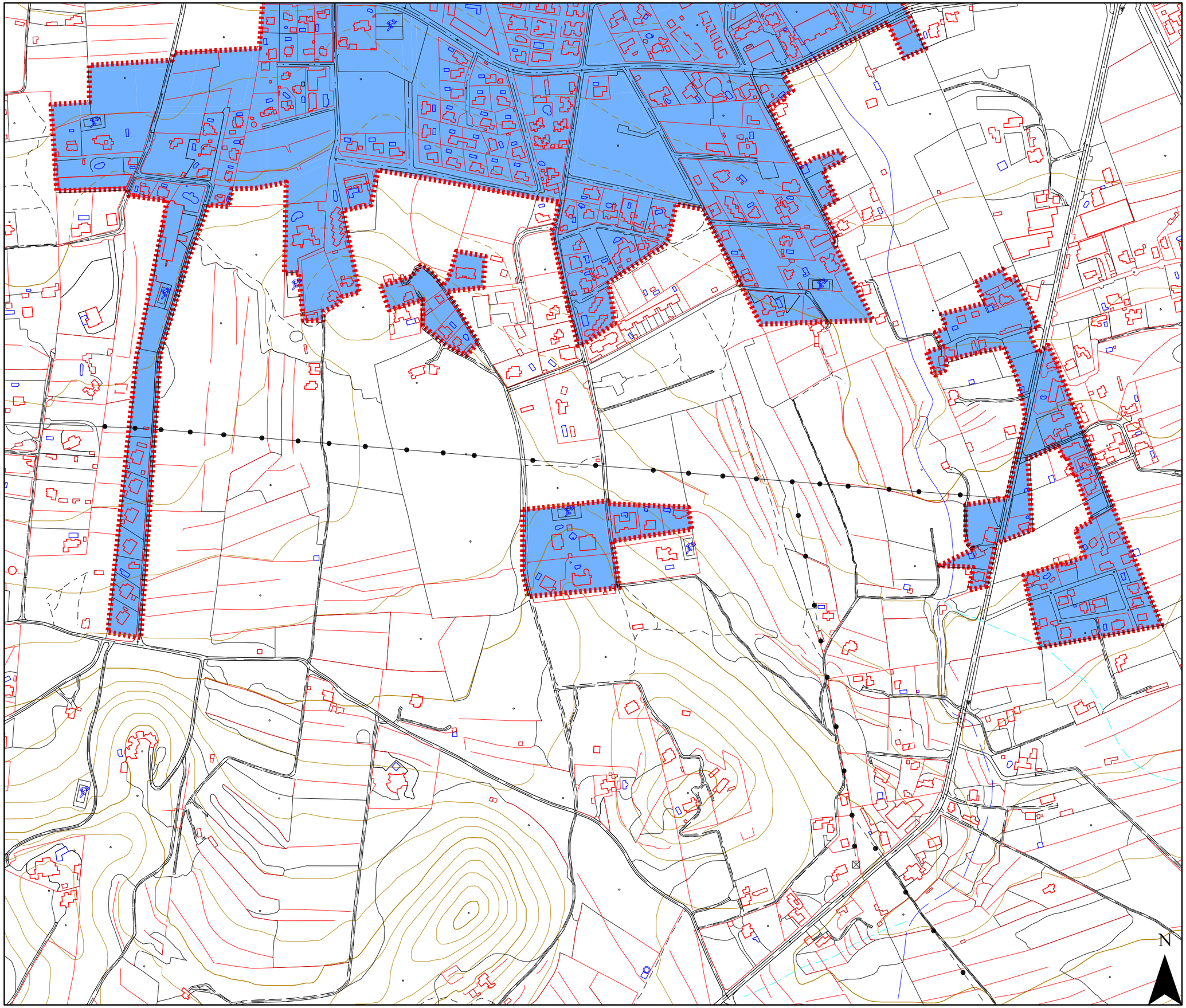

Ajuntament de
Sant Josep de sa Talaia

Zonificación acústica

- A
- B
- C
- D
- E
- F
- G
- Límite núcleo Cala de Bou

Zonificación acústica según el Real Decreto 1367/2007, por el que se desarrolla la Ley 37/2003 del Ruido

A. Predominio de uso residencial
B. Predominio de uso industrial
C. Predominio de uso recreatio y de espectáculos
D. Predominio de uso terciario distinto a C
E. Predominio de uso sanitario, docente y cultural
F. Sectores del territorio afectados a sistemas generales de infraestructuras de transporte
G. Espacios naturales que requieren una especial protección contra la contaminación acústica

1.1.a	1.1.b
1.1.c	**1.1.d**

ESTUDIO ACÚSTICO DEL MUNICIPIO DE SANT JOSEP DE SA TALAIA

Fecha: Octubre 2016	**Áreas acústicas**
Escala: 1:5.000	Cala de Bou
Coordenadas: ETRS 89 UTM Zone 31 N	
DUNA BALEARES, S.L.	PLANO **1.1.d**

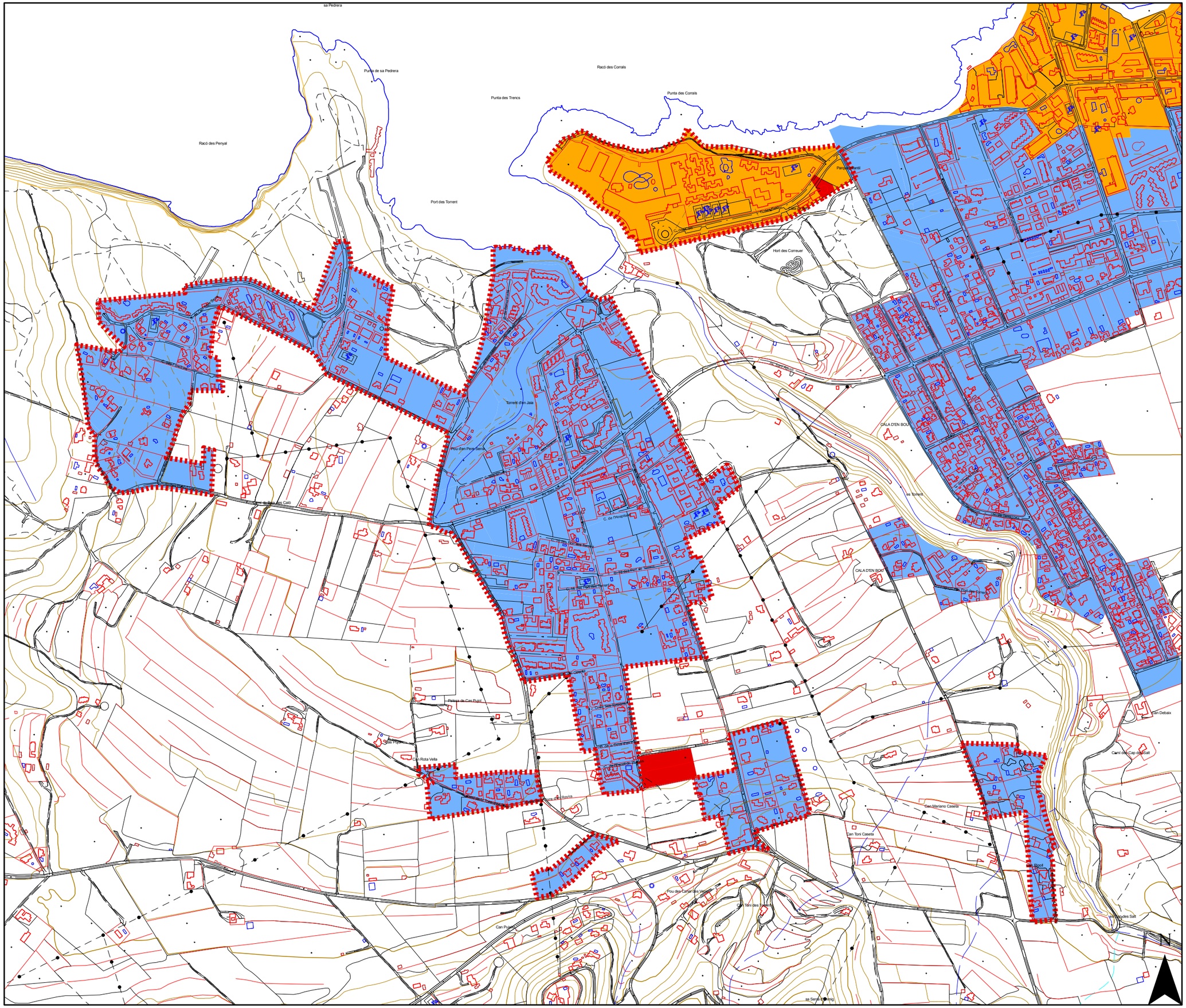
sa Pedrera
Punta de sa Pedrera
Racó des Corrals
Punta des Trencs
Punta des Corrals
Racó des Penyal
Port des Torrent
Hort des Correuer
Torrent d'en Jaia
Pou d'en Pere Serra
CALA D'EN BOU
Cala d'en Bou
Cala d'en Bou
Camí des Cala
Camí de Ses Salines
Camí de Ses Salines
Camí de Ses Salines

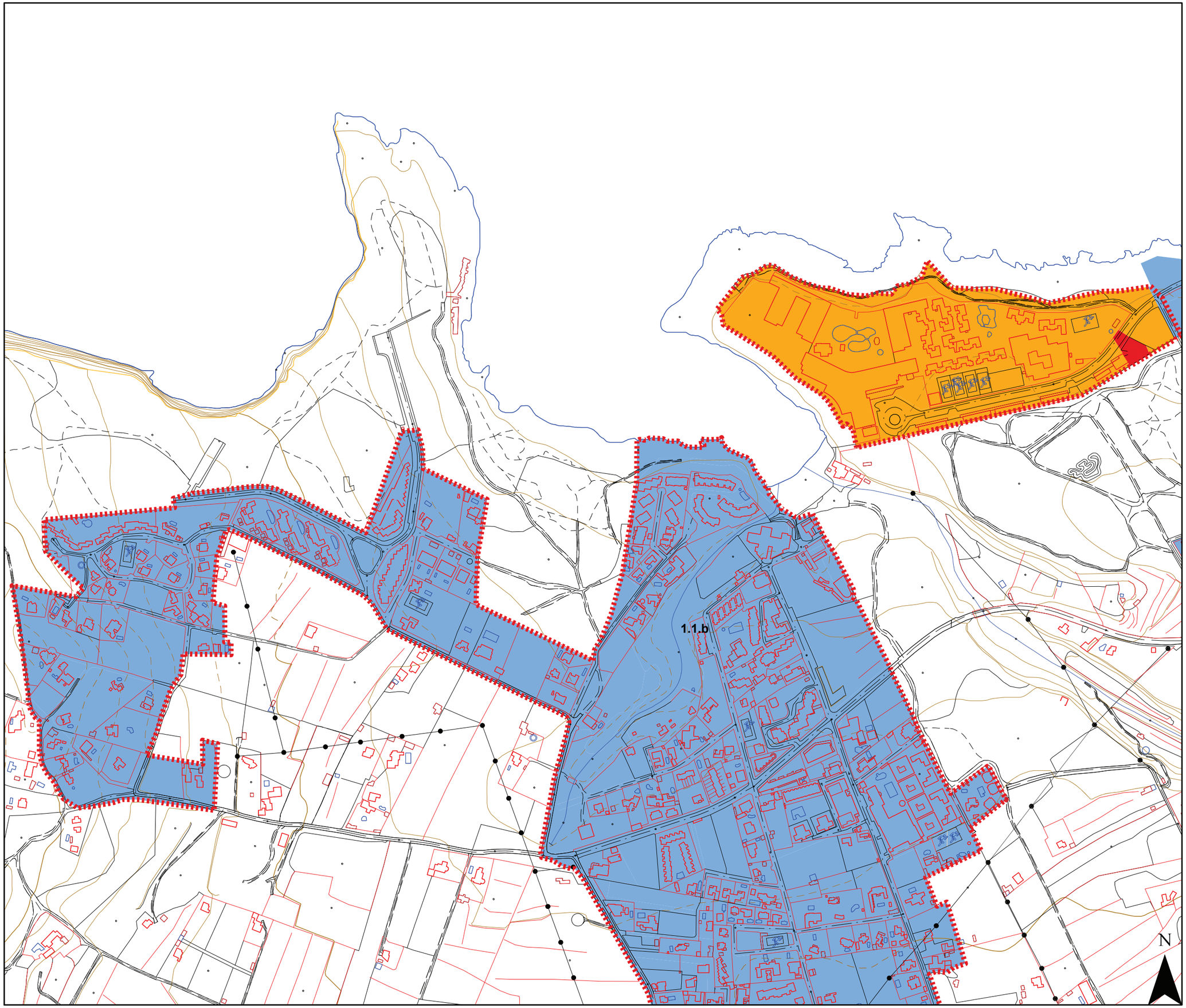

Ajuntament de
Sant Josep de sa Talaia

Zonificación acústica

- A
- B
- C
- D
- E
- F
- G
- Límite núcleo Port des Torrent

Zonificación acústica según el Real Decreto 1367/2007, por el que se desarrolla la Ley 37/2003 del Ruido

A. Predominio de uso residencial
B. Predominio de uso industrial
C. Predominio de uso recreatio y de espectáculos
D. Predominio de uso terciario distinto a C
E. Predominio de uso sanitario, docente y cultural
F. Sectores del territorio afectados a sistemas generales de infraestructuras de transporte
G. Espacios naturales que requieren una especial protección contra la contaminación acústica

1.2.a
1.2.b

ESTUDIO ACÚSTICO DEL MUNICIPIO DE SANT JOSEP DE SA TALAIA

Fecha: Octubre 2016	**Áreas acústicas**
Escala: 1:5.000	Port des Torrent
Coordenadas: ETRS 89 UTM Zone 31 N	
DUNA BALEARES, S.L.	PLANO **1.2.a**

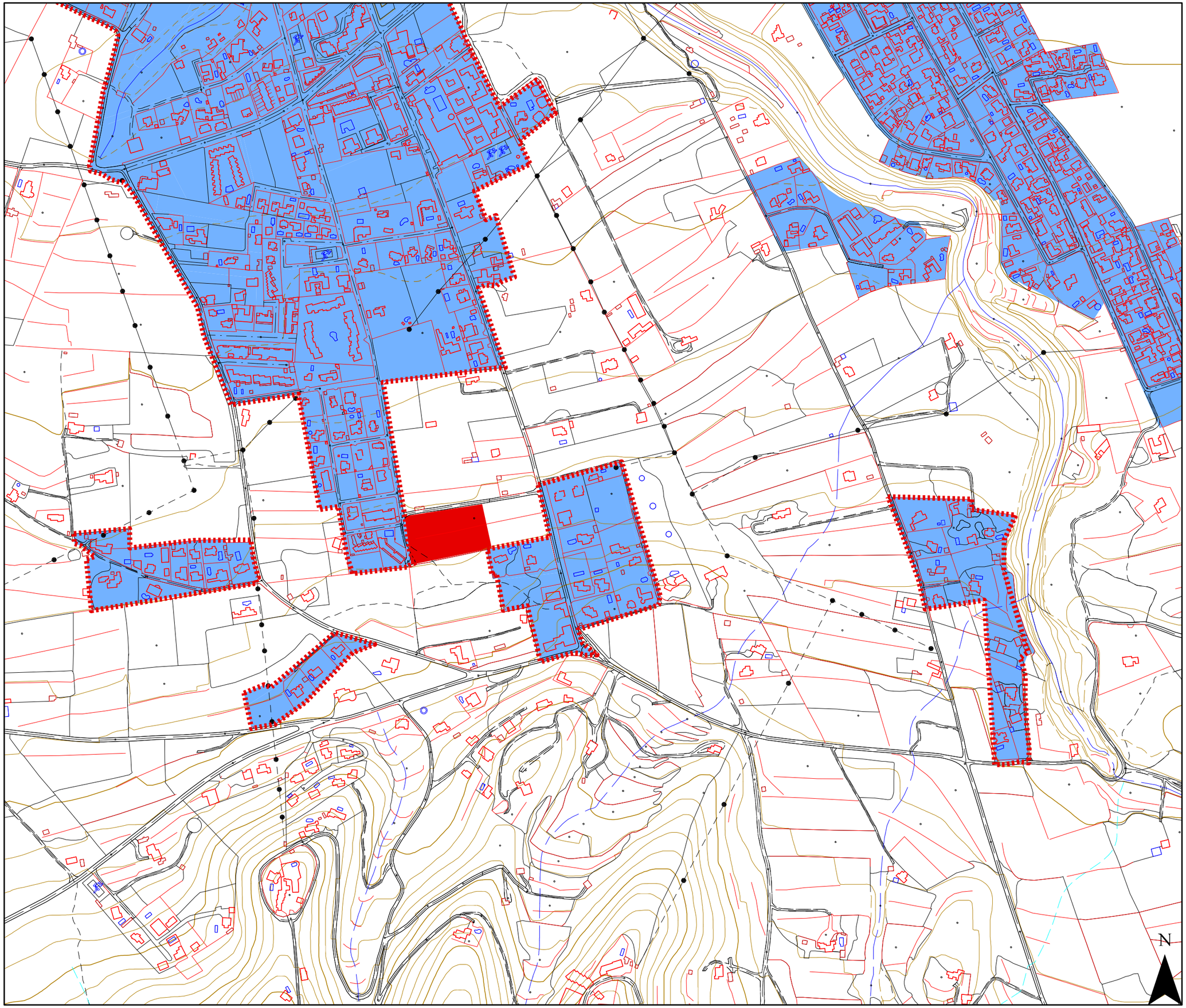

Ajuntament de
Sant Josep de sa Talaia

Zonificación acústica

- A
- B
- C
- D
- E
- F
- G
- Límite núcleo Port des Torrent

Zonificación acústica según el Real Decreto 1367/2007, por el que se desarrolla la Ley 37/2003 del Ruido

A. Predominio de uso residencial
B. Predominio de uso industrial
C. Predominio de uso recreatio y de espectáculos
D. Predominio de uso terciario distinto a C
E. Predominio de uso sanitario, docente y cultural
F. Sectores del territorio afectados a sistemas generales de infraestructuras de transporte
G. Espacios naturales que requieren una especial protección contra la contaminación acústica

1.2.a
1.2.b

ESTUDIO ACÚSTICO DEL MUNICIPIO DE SANT JOSEP DE SA TALAIA

Fecha: Octubre 2016	**Áreas acústicas**
Escala: 1:5.000	Port des Torrent
Coordenadas: ETRS 89 UTM Zone 31 N	
DUNA BALEARES, S.L.	PLANO **1.2.b**

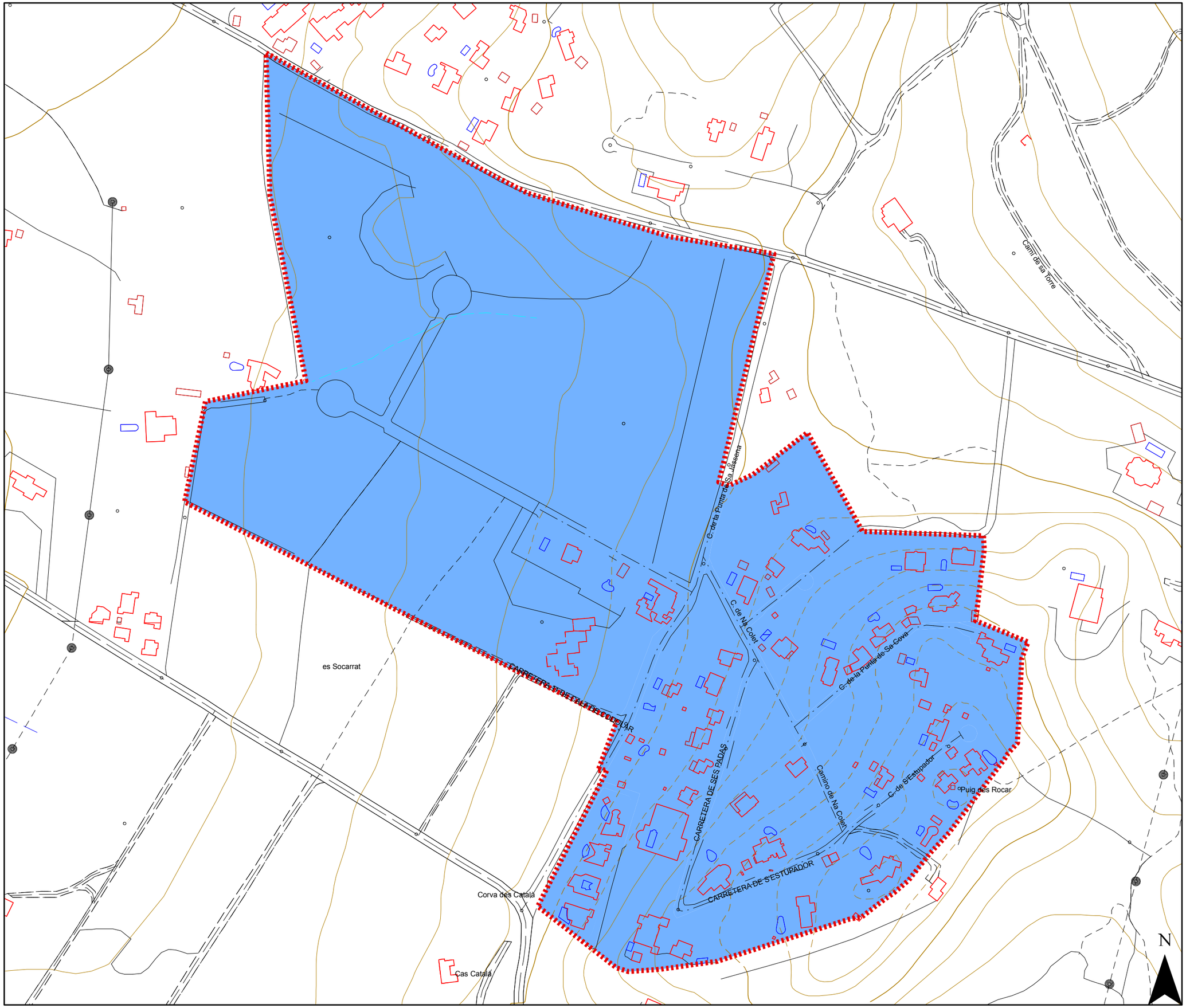

Ajuntament de
Sant Josep de sa Talaia

Zonificación acústica

- A
- B
- C
- D
- E
- F
- G
- Límite núcleo Roques Males

Zonificación acústica según el Real Decreto 1367/2007, por el que se desarrolla la Ley 37/2003 del Ruido

A. Predominio de uso residencial
B. Predominio de uso industrial
C. Predominio de uso recreatio y de espectáculos
D. Predominio de uso terciario distinto a C
E. Predominio de uso sanitario, docente y cultural
F. Sectores del territorio afectados a sistemas generales de infraestructuras de transporte
G. Espacios naturales que requieren una especial protección contra la contaminación acústica

ESTUDIO ACÚSTICO DEL MUNICIPIO DE SANT JOSEP DE SA TALAIA

Fecha: Octubre 2016	**Áreas acústicas**
Escala: 1:2.500	Roques Males
Coordenadas: ETRS 89 UTM Zone 31 N	
DUNA BALEARES, S.L.	PLANO **1.3**

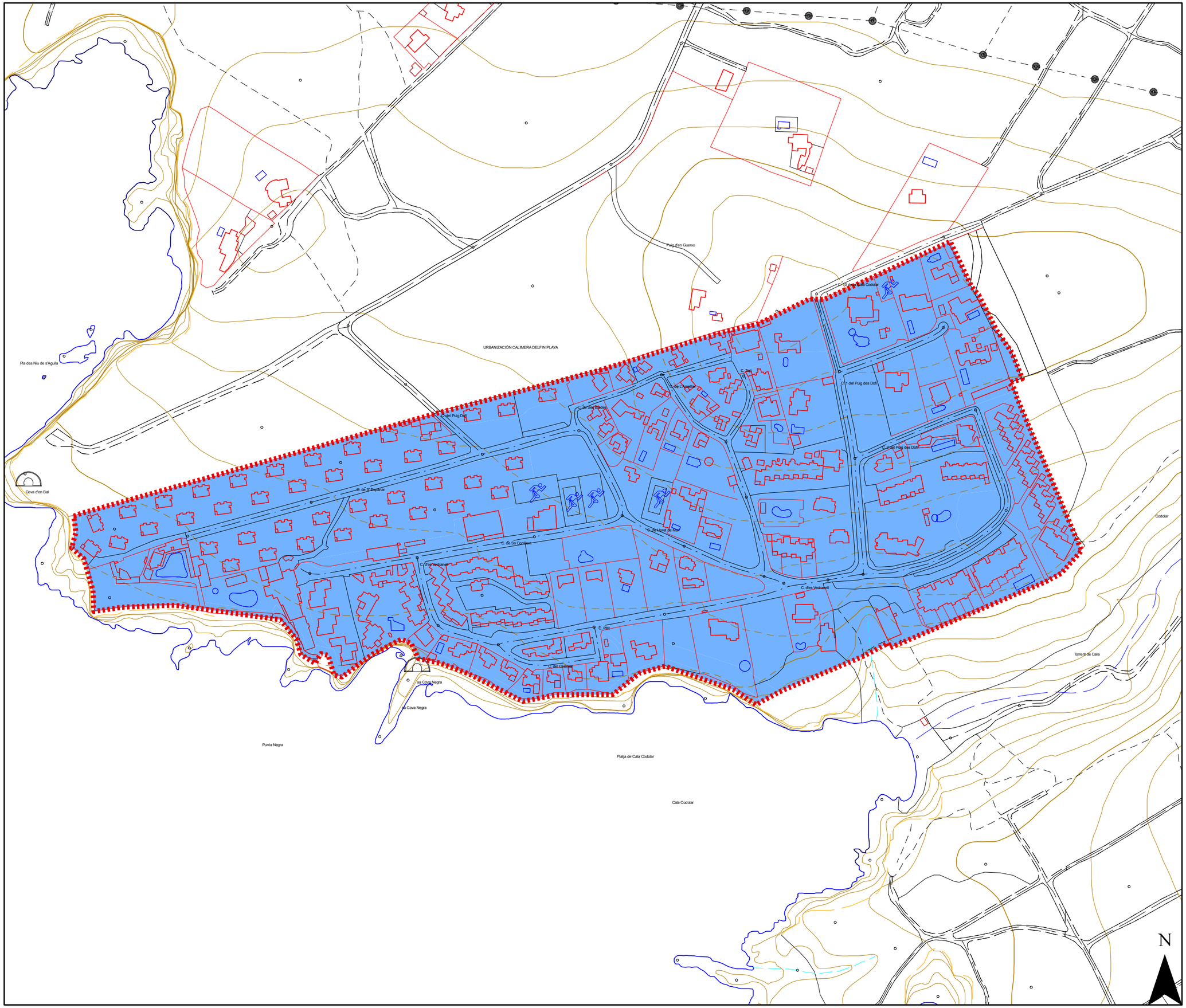

Ajuntament de
Sant Josep de sa Talaia

Zonificación acústica

- A
- B
- C
- D
- E
- F
- G
- Límite núcleo Club Delfín

Zonificación acústica según el Real Decreto 1367/2007, por el que se desarrolla la Ley 37/2003 del Ruido

A. Predominio de uso residencial
B. Predominio de uso industrial
C. Predominio de uso recreatio y de espectáculos
D. Predominio de uso terciario distinto a C
E. Predominio de uso sanitario, docente y cultural
F. Sectores del territorio afectados a sistemas generales de infraestructuras de transporte
G. Espacios naturales que requieren una especial protección contra la contaminación acústica

ESTUDIO ACÚSTICO DEL MUNICIPIO DE SANT JOSEP DE SA TALAIA

Fecha: Octubre 2016	**Áreas acústicas**
Escala: 1:3.000	Club Delfín
Coordenadas: ETRS 89 UTM Zone 31 N	
DUNA BALEARES, S.L.	PLANO 1.4

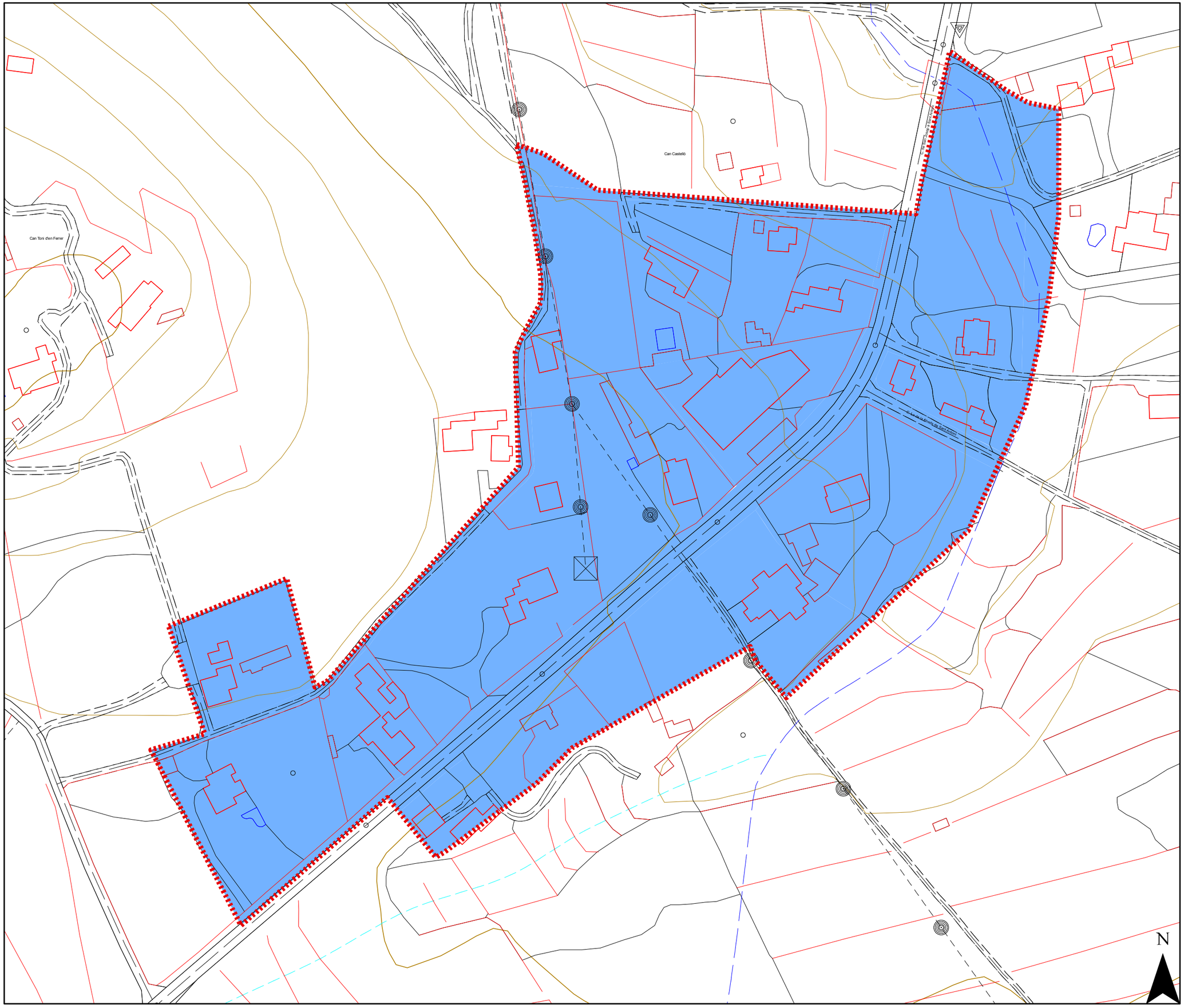

Ajuntament de
Sant Josep de sa Talaia

Zonificación acústica

- A
- B
- C
- D
- E
- F
- G
- Límite núcleo Can Gaspar

Zonificación acústica según el Real Decreto 1367/2007, por el que se desarrolla la Ley 37/2003 del Ruido

A. Predominio de uso residencial
B. Predominio de uso industrial
C. Predominio de uso recreatio y de espectáculos
D. Predominio de uso terciario distinto a C
E. Predominio de uso sanitario, docente y cultural
F. Sectores del territorio afectados a sistemas generales de infraestructuras de transporte
G. Espacios naturales que requieren una especial protección contra la contaminación acústica

ESTUDIO ACÚSTICO DEL MUNICIPIO DE SANT JOSEP DE SA TALAIA

Fecha: Octubre 2016	**Áreas acústicas**
Escala: 1:1.500	Can Gaspar
Coordenadas: ETRS 89 UTM Zone 31 N	
DUNA BALEARES, S.L.	PLANO **1.5**

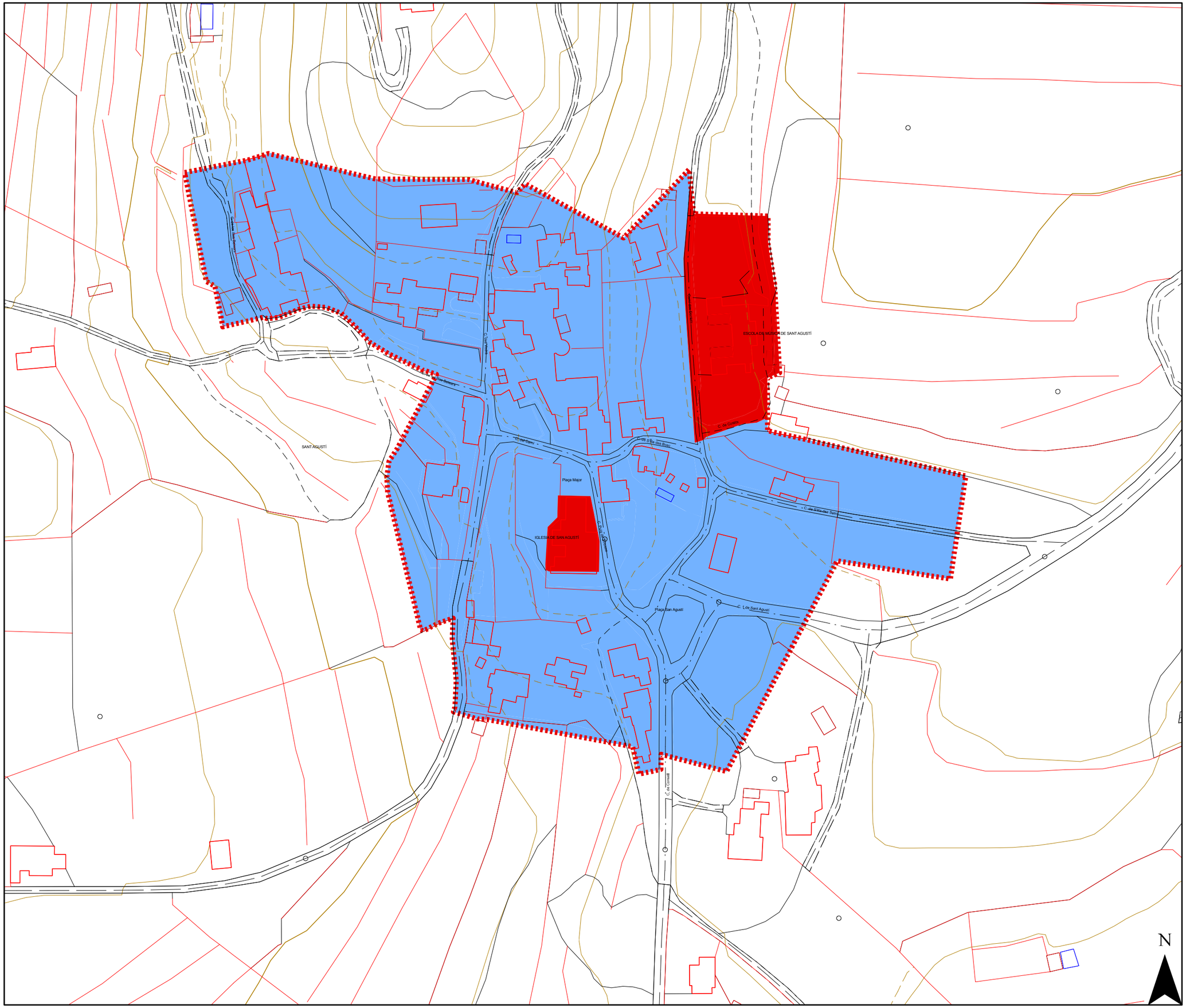

Ajuntament de
Sant Josep de sa Talaia

Zonificación acústica

- A
- B
- C
- D
- E
- F
- G
- Límite núcleo Sant Agustí

Zonificación acústica según el Real Decreto 1367/2007, por el que se desarrolla la Ley 37/2003 del Ruido

A. Predominio de uso residencial
B. Predominio de uso industrial
C. Predominio de uso recreatio y de espectáculos
D. Predominio de uso terciario distinto a C
E. Predominio de uso sanitario, docente y cultural
F. Sectores del territorio afectados a sistemas generales de infraestructuras de transporte
G. Espacios naturales que requieren una especial protección contra la contaminación acústica

ESTUDIO ACÚSTICO DEL MUNICIPIO DE SANT JOSEP DE SA TALAIA

Fecha: Octubre 2016	**Áreas acústicas**
Escala: 1:1.500	Sant Agustí des Vedrà
Coordenadas: ETRS 89 UTM Zone 31 N	
DUNA BALEARES, S.L.	PLANO **1.6**

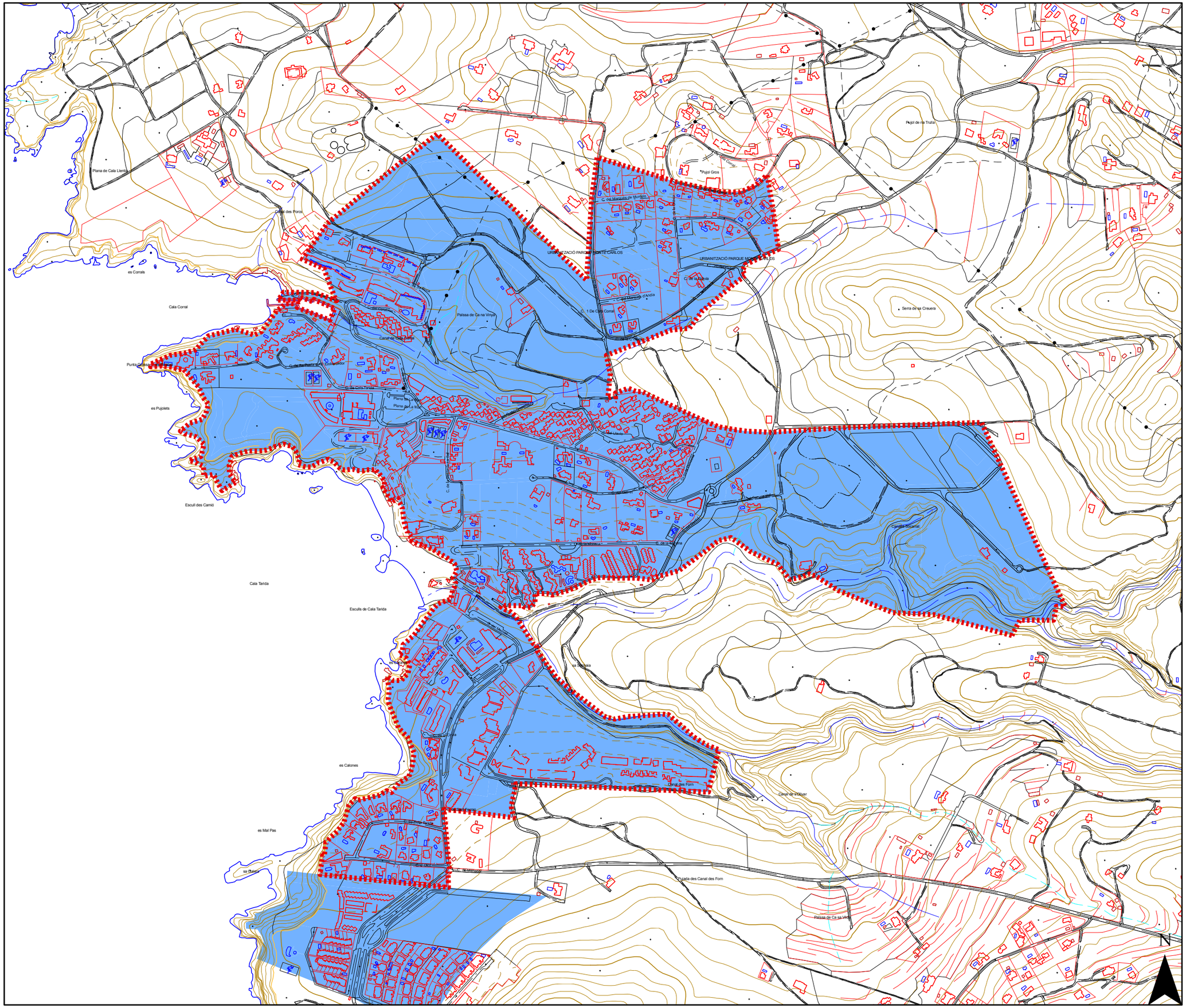

Ajuntament de
Sant Josep de sa Talaia

Zonificación acústica

- A
- B
- C
- D
- E
- F
- G
- Límite núcleo Cala Tarida

Zonificación acústica según el Real Decreto 1367/2007, por el que se desarrolla la Ley 37/2003 del Ruido

A. Predominio de uso residencial
B. Predominio de uso industrial
C. Predominio de uso recreatio y de espectáculos
D. Predominio de uso terciario distinto a C
E. Predominio de uso sanitario, docente y cultural
F. Sectores del territorio afectados a sistemas generales de infraestructuras de transporte
G. Espacios naturales que requieren una especial protección contra la contaminación acústica

ESTUDIO ACÚSTICO DEL MUNICIPIO DE SANT JOSEP DE SA TALAIA

Fecha: Octubre 2016	**Áreas acústicas**
Escala: 1:7.500	Cala Tarida
Coordenadas: ETRS 89 UTM Zone 31 N	
DUNA BALEARES, S.L.	PLANO 1.7

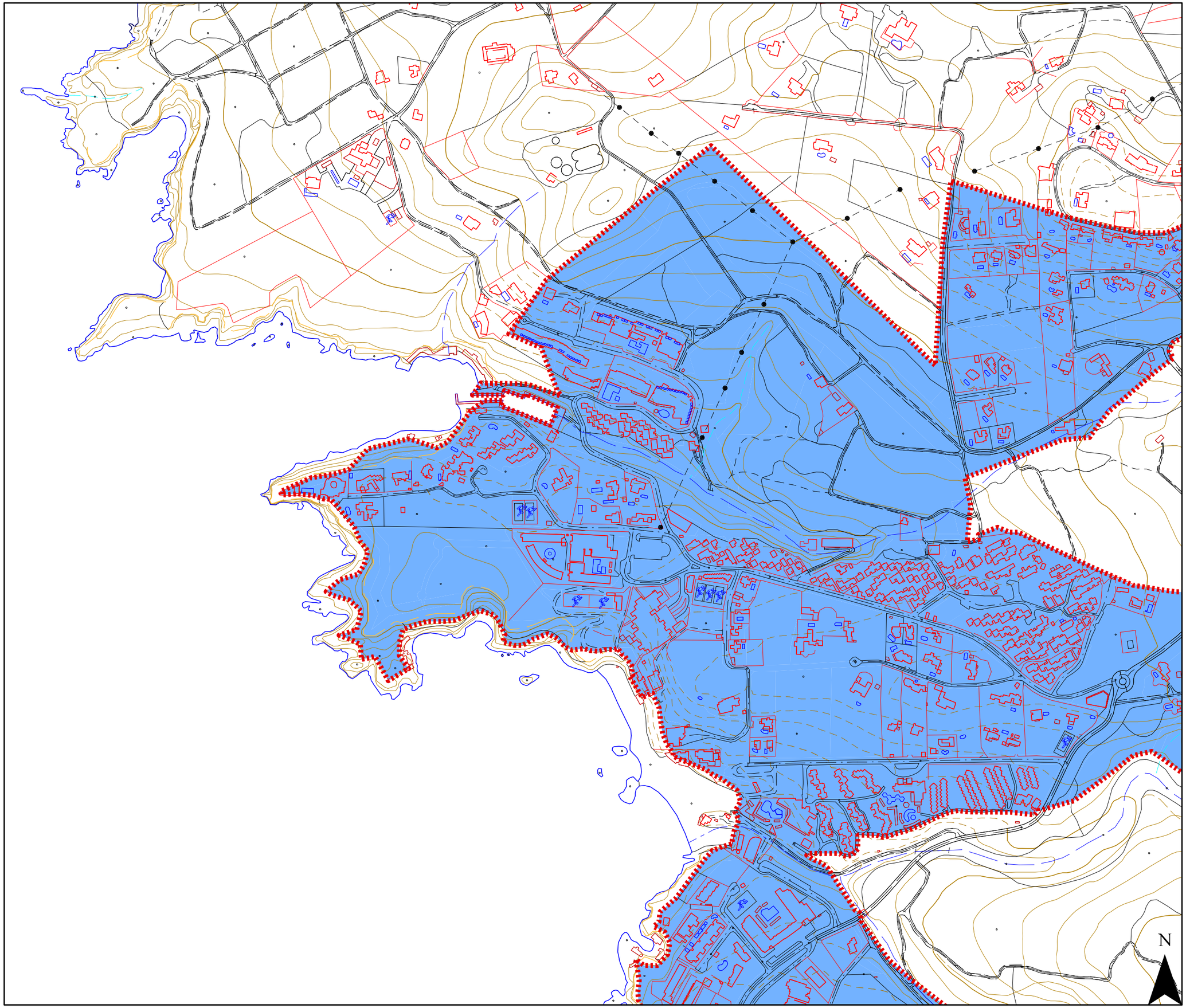

Ajuntament de
Sant Josep de sa Talaia

Zonificación acústica

- A
- B
- C
- D
- E
- F
- G
- Límite núcleo Cala Tarida

Zonificación acústica según el Real Decreto 1367/2007, por el que se desarrolla la Ley 37/2003 del Ruido

A. Predominio de uso residencial
B. Predominio de uso industrial
C. Predominio de uso recreatio y de espectáculos
D. Predominio de uso terciario distinto a C
E. Predominio de uso sanitario, docente y cultural
F. Sectores del territorio afectados a sistemas generales de infraestructuras de transporte
G. Espacios naturales que requieren una especial protección contra la contaminación acústica

1.7.a		1.7.b
1.7.c		

ESTUDIO ACÚSTICO DEL MUNICIPIO DE SANT JOSEP DE SA TALAIA

Fecha: Octubre 2016	**Áreas acústicas**
Escala: 1:5.000	Cala Tarida
Coordenadas: ETRS 89 UTM Zone 31 N	
DUNA BALEARES, S.L.	PLANO **1.7.a**

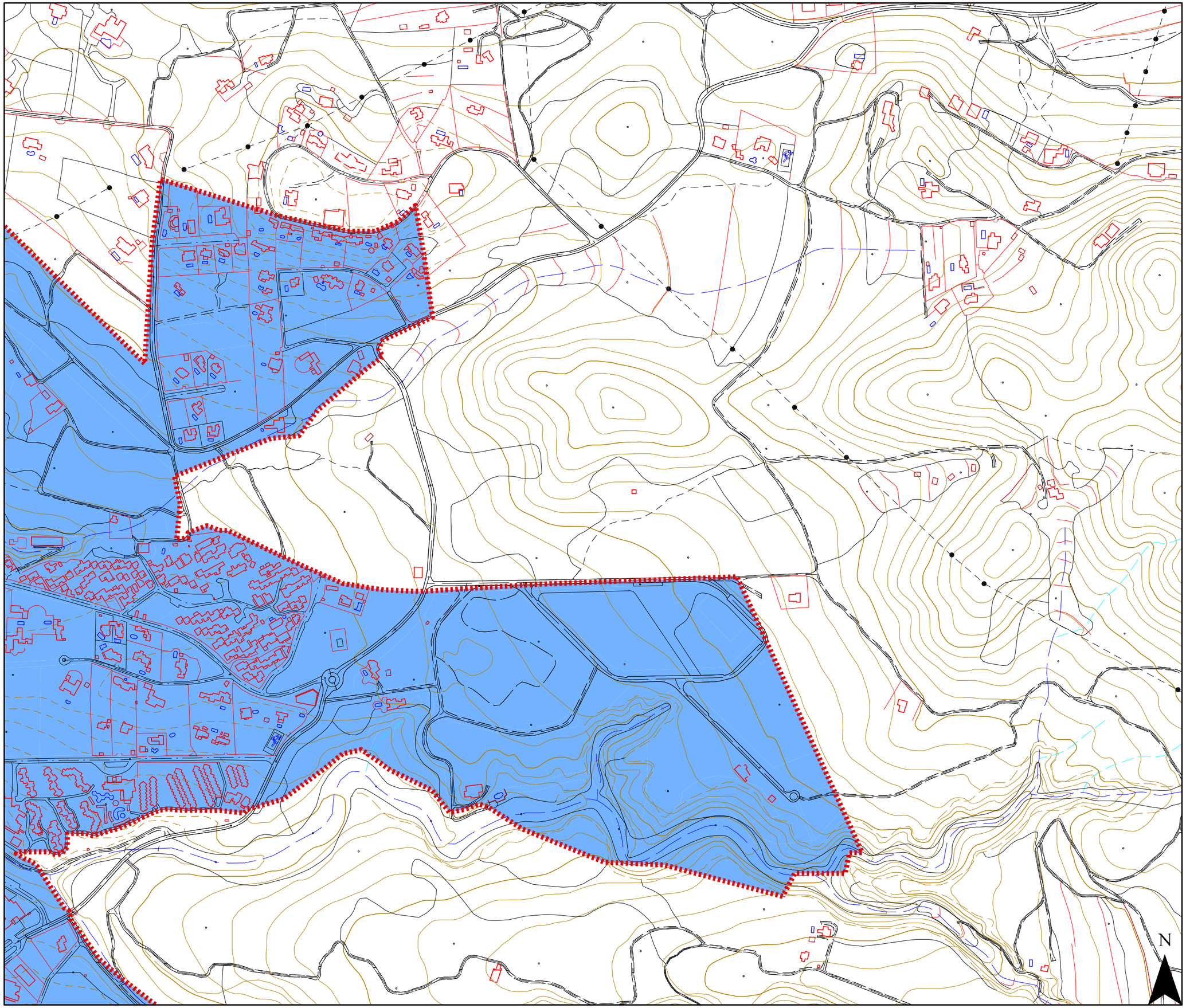

Ajuntament de
Sant Josep de sa Talaia

Zonificación acústica

- A
- B
- C
- D
- E
- F
- G
- Límite núcleo Cala Tarida

Zonificación acústica según el Real Decreto 1367/2007, por el que se desarrolla la Ley 37/2003 del Ruido

A. Predominio de uso residencial
B. Predominio de uso industrial
C. Predominio de uso recreatio y de espectáculos
D. Predominio de uso terciario distinto a C
E. Predominio de uso sanitario, docente y cultural
F. Sectores del territorio afectados a sistemas generales de infraestructuras de transporte
G. Espacios naturales que requieren una especial protección contra la contaminación acústica

1.7.a		1.7.b
1.7.c		

ESTUDIO ACÚSTICO DEL MUNICIPIO DE SANT JOSEP DE SA TALAIA

Fecha: Octubre 2016	**Áreas acústicas**
Escala: 1:5.000	Cala Tarida
Coordenadas: ETRS 89 UTM Zone 31 N	
DUNA BALEARES, S.L.	PLANO **1.7.b**

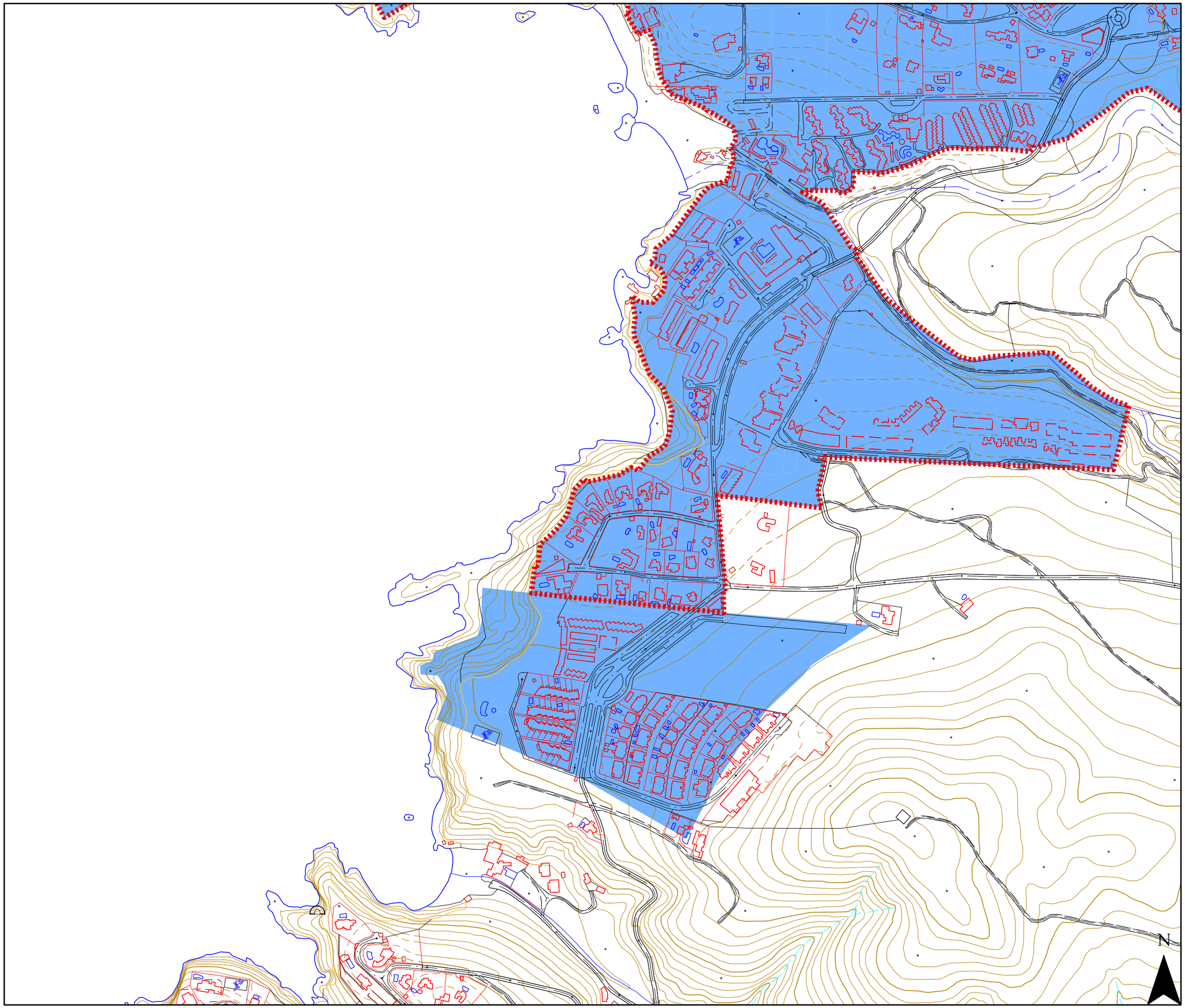

Ajuntament de
Sant Josep de sa Talaia

Zonificación acústica

- A
- B
- C
- D
- E
- F
- G
- Límite núcleo Cala Tarida

Zonificación acústica según el Real Decreto 1367/2007, por el que se desarrolla la Ley 37/2003 del Ruido

A. Predominio de uso residencial
B. Predominio de uso industrial
C. Predominio de uso recreatio y de espectáculos
D. Predominio de uso terciario distinto a C
E. Predominio de uso sanitario, docente y cultural
F. Sectores del territorio afectados a sistemas generales de infraestructuras de transporte
G. Espacios naturales que requieren una especial protección contra la contaminación acústica

1.7.a		1.7.b
1.7.c		

ESTUDIO ACÚSTICO DEL MUNICIPIO DE SANT JOSEP DE SA TALAIA

Fecha: Octubre 2016	**Áreas acústicas**
Escala: 1:5.000	Cala Tarida
Coordenadas: ETRS 89 UTM Zone 31 N	
DUNA BALEARES, S.L.	PLANO **1.7.c**

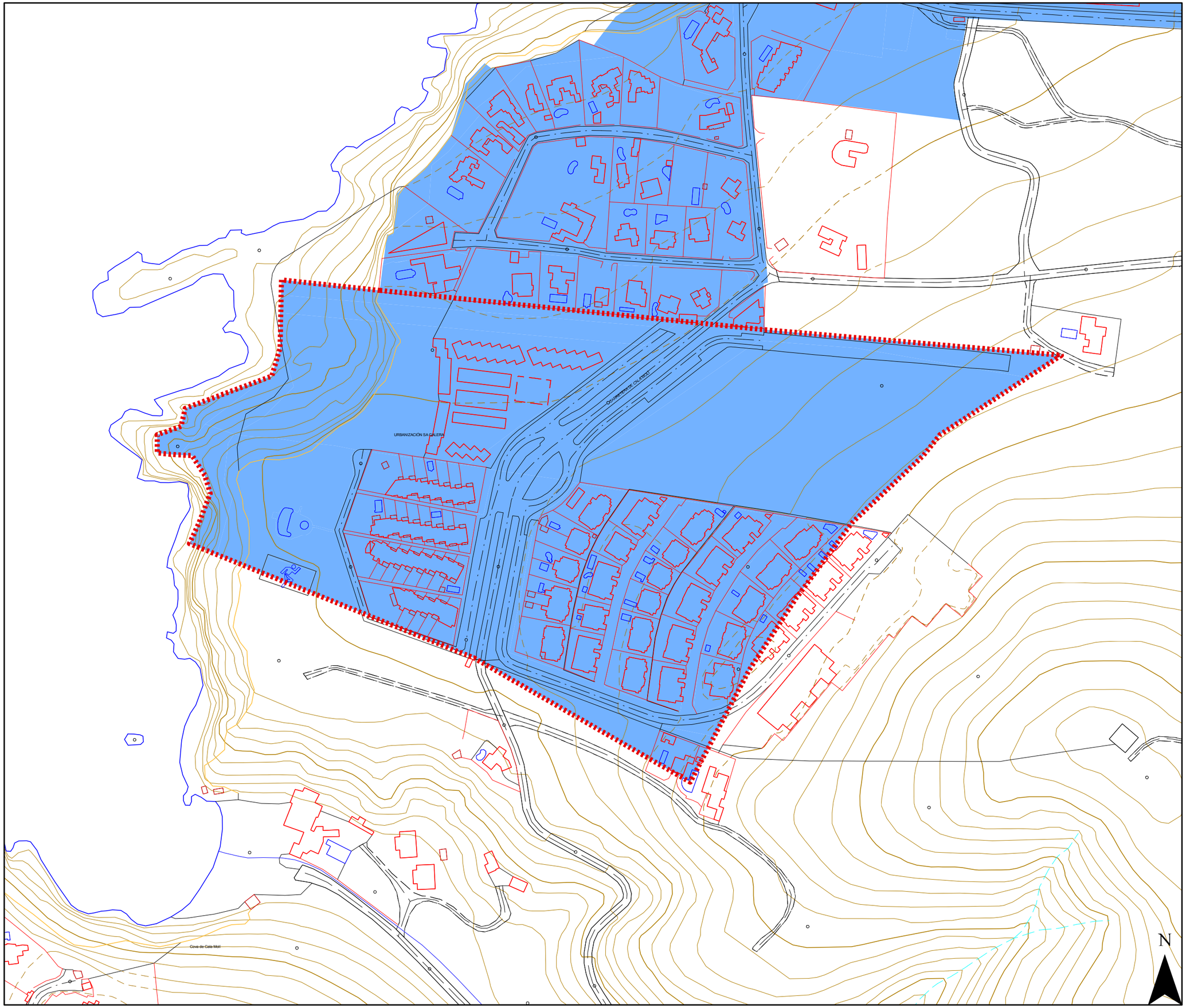

Ajuntament de
Sant Josep de sa Talaia

Zonificación acústica

- A
- B
- C
- D
- E
- F
- G
- Límite núcleo Plana del Mar

Zonificación acústica según el Real Decreto 1367/2007, por el que se desarrolla la Ley 37/2003 del Ruido

A. Predominio de uso residencial
B. Predominio de uso industrial
C. Predominio de uso recreatio y de espectáculos
D. Predominio de uso terciario distinto a C
E. Predominio de uso sanitario, docente y cultural
F. Sectores del territorio afectados a sistemas generales de infraestructuras de transporte
G. Espacios naturales que requieren una especial protección contra la contaminación acústica

ESTUDIO ACÚSTICO DEL MUNICIPIO DE SANT JOSEP DE SA TALAIA

Fecha: Octubre 2016	**Áreas acústicas**
Escala: 1:2.500	Plana del Mar
Coordenadas: ETRS 89 UTM Zone 31 N	
DUNA BALEARES, S.L.	PLANO **1.8**

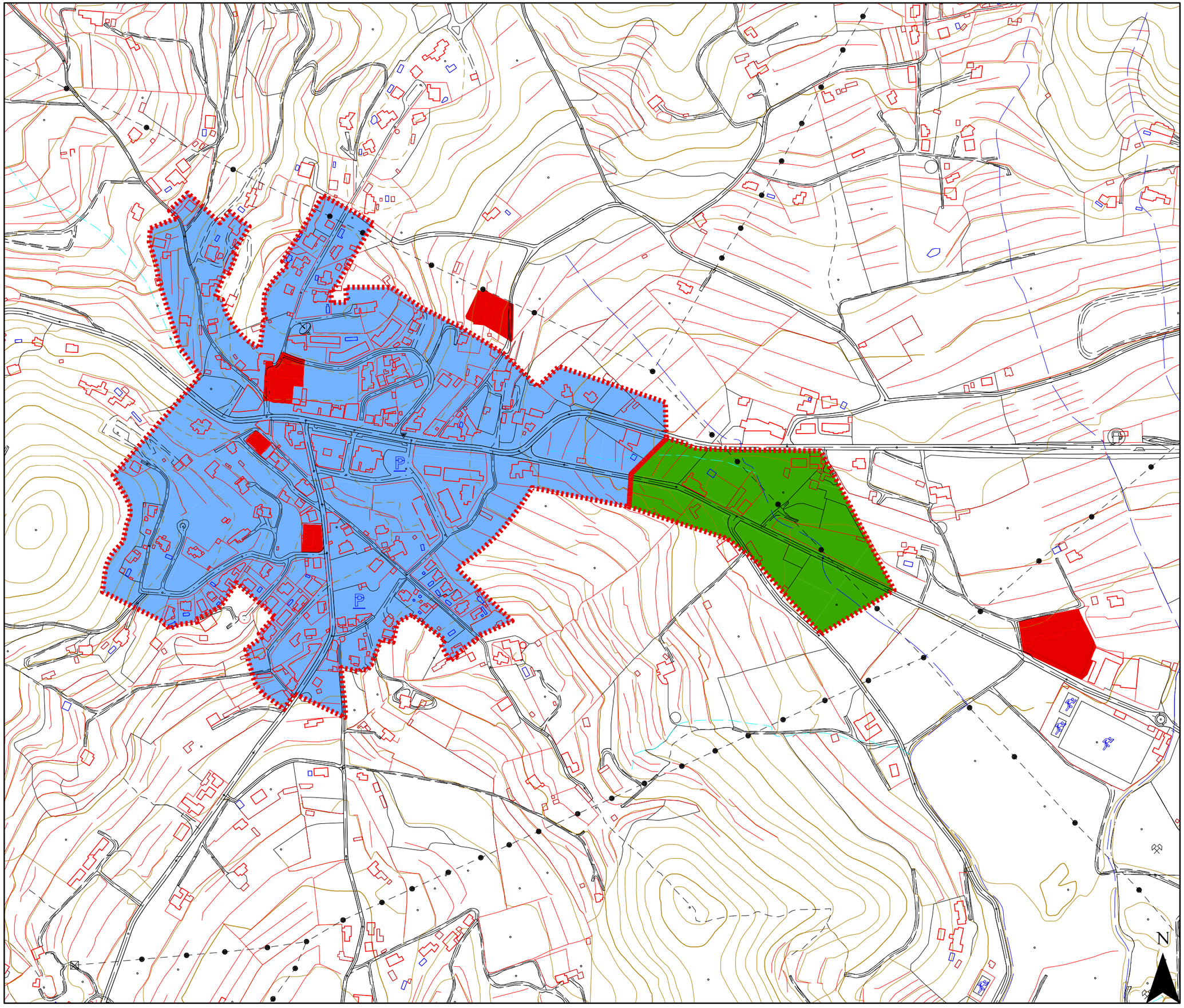

Ajuntament de
Sant Josep de sa Talaia

Zonificación acústica

- A
- B
- C
- D
- E
- F
- G
- Límite núcleo Sant Josep

Zonificación acústica según el Real Decreto 1367/2007, por el que se desarrolla la Ley 37/2003 del Ruido

A. Predominio de uso residencial
B. Predominio de uso industrial
C. Predominio de uso recreatio y de espectáculos
D. Predominio de uso terciario distinto a C
E. Predominio de uso sanitario, docente y cultural
F. Sectores del territorio afectados a sistemas generales de infraestructuras de transporte
G. Espacios naturales que requieren una especial protección contra la contaminación acústica

ESTUDIO ACÚSTICO DEL MUNICIPIO DE SANT JOSEP DE SA TALAIA

Fecha: Octubre 2016	**Áreas acústicas**
Escala: 1:4.500	Sant Josep de sa Talaia
Coordenadas: ETRS 89 UTM Zone 31 N	
DUNA BALEARES, S.L.	PLANO **1.9**

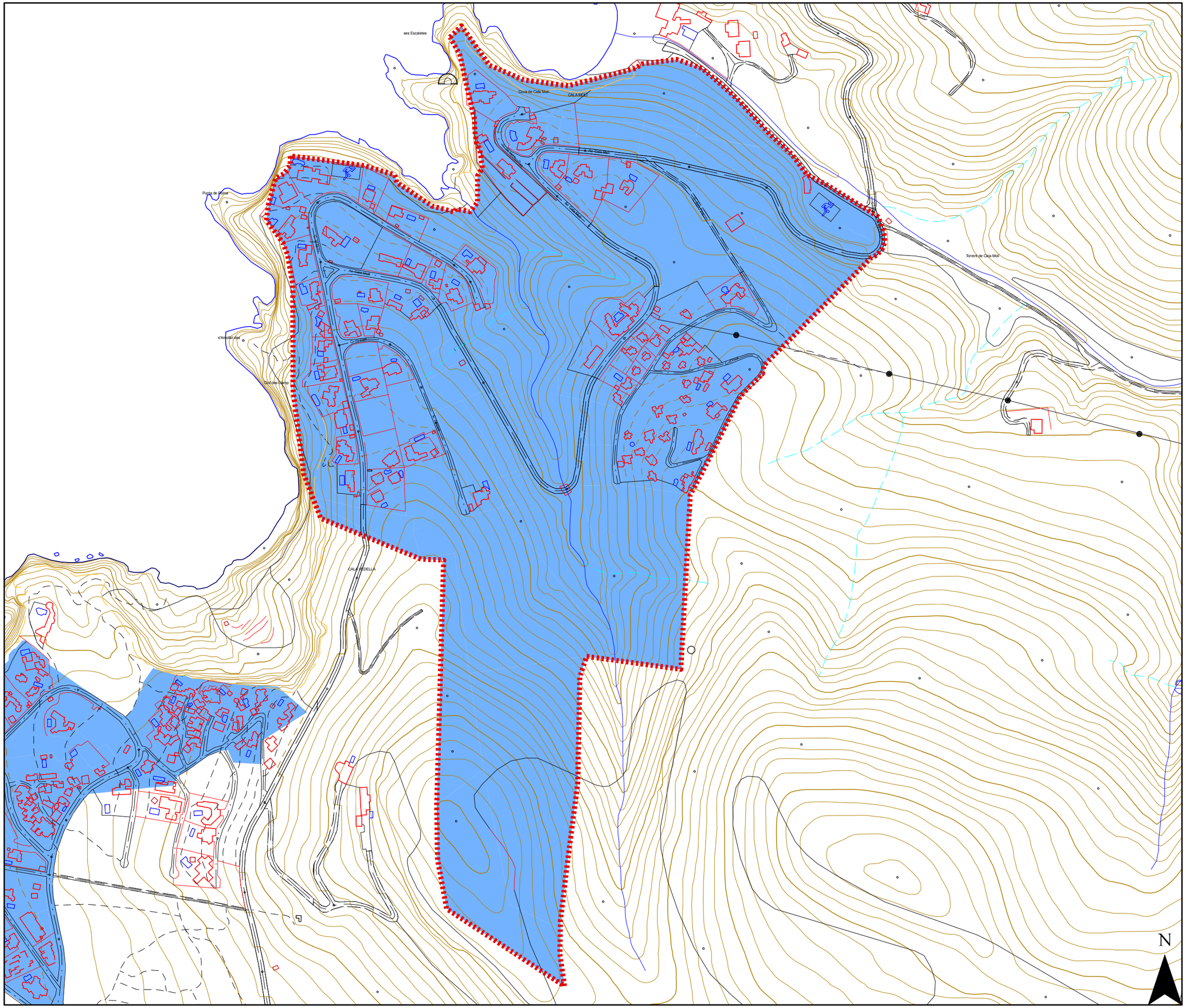

Ajuntament de
Sant Josep de sa Talaia

Zonificación acústica

- A
- B
- C
- D
- E
- F
- G
- Límite núcleo Cala Molí

Zonificació acústica segons el "Real Decreto 1367/2007, por el que se desarrolla la Ley 37/2003 del Ruido"

A. Predomini d'ús residencial
B. Predomini d'ús industrial
C. Predomini d'ús recreatiu i d'espectacles
D. Predomini d'ús terciari distint a C
E. Predomini d'ús sanitari, docent i cultural
F. Sectors del territori afectats a sistemes generals d'infraestructures de transport.
G. Espais natural els cuals requereixen una especial protecció contra la contaminació acústica

ESTUDIO ACÚSTICO DEL MUNICIPIO DE SANT JOSEP DE SA TALAIA

Fecha: Octubre 2016	**Áreas acústicas**
Escala: 1:4.000	Cala Molí
Coordenadas: ETRS 89 UTM Zone 31 N	
DUNA BALEARES, S.L.	PLANO **1.10**

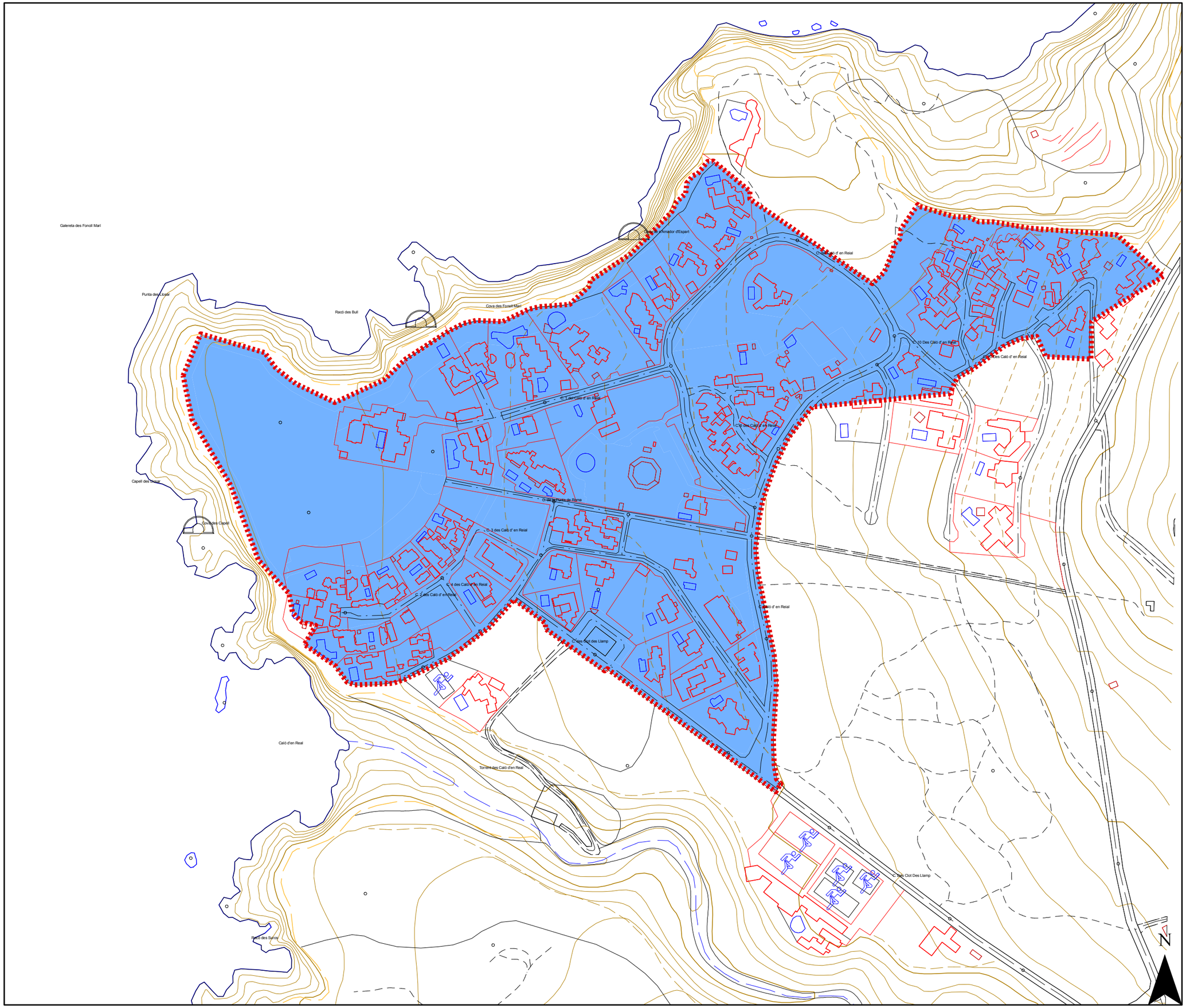

Ajuntament de
Sant Josep de sa Talaia

Zonificación acústica

- A
- B
- C
- D
- E
- F
- G
- Límite núcleo Caló d'en Real

Zonificación acústica según el Real Decreto 1367/2007, por el que se desarrolla la Ley 37/2003 del Ruido

A. Predominio de uso residencial
B. Predominio de uso industrial
C. Predominio de uso recreatio y de espectáculos
D. Predominio de uso terciario distinto a C
E. Predominio de uso sanitario, docente y cultural
F. Sectores del territorio afectados a sistemas generales de infraestructuras de transporte
G. Espacios naturales que requieren una especial protección contra la contaminación acústica

ESTUDIO ACÚSTICO DEL MUNICIPIO DE SANT JOSEP DE SA TALAIA

Fecha: Octubre 2016	**Áreas acústicas**
Escala: 1:2.500	Caló d'en Real
Coordenadas: ETRS 89 UTM Zone 31 N	
DUNA BALEARES, S.L.	PLANO **1.11**

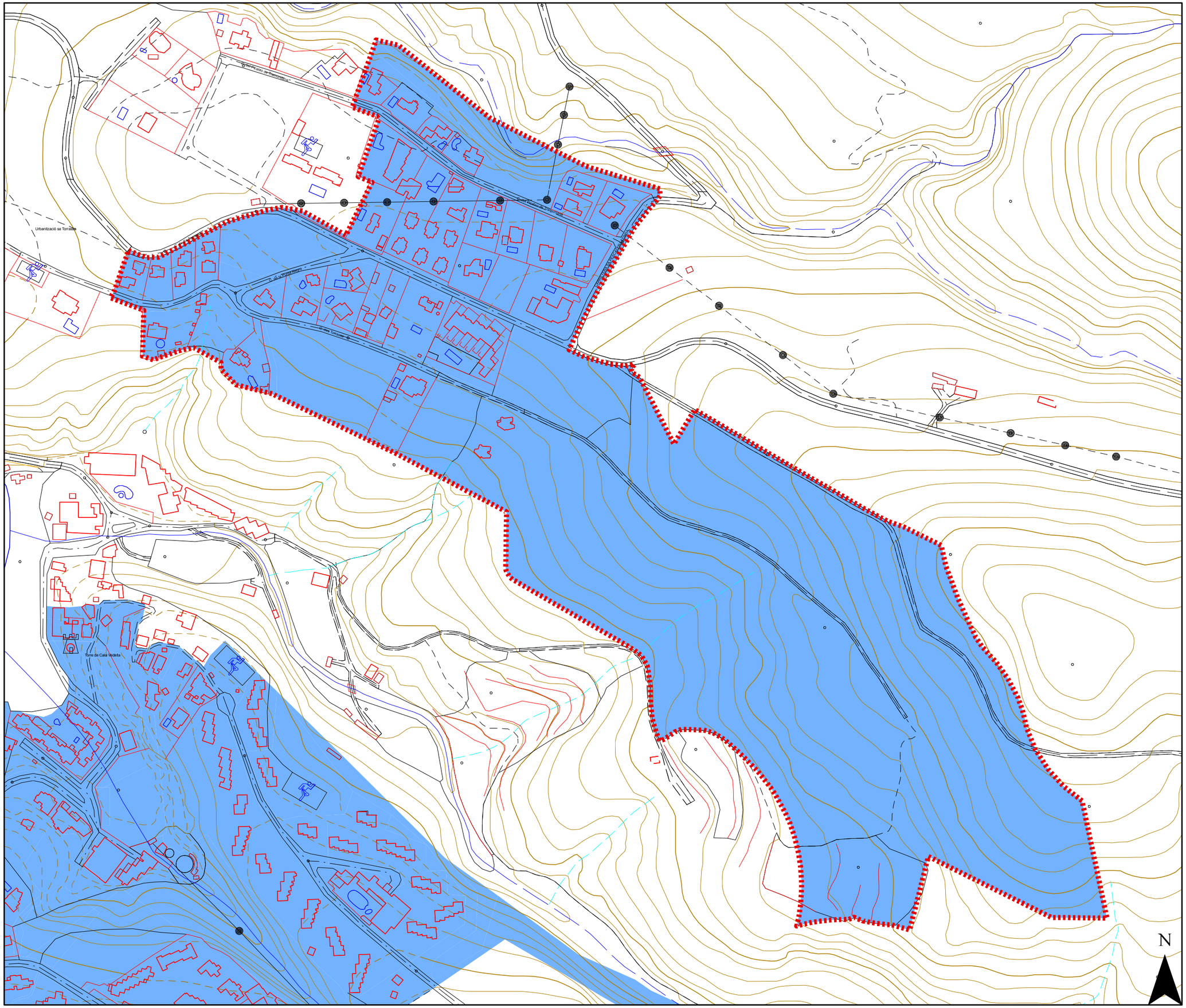

Ajuntament de
Sant Josep de sa Talaia

Zonificación acústica

- A
- B
- C
- D
- E
- F
- G
- Límite núcleo Sa Torrassa

Zonificación acústica según el Real Decreto 1367/2007, por el que se desarrolla la Ley 37/2003 del Ruido

A. Predominio de uso residencial
B. Predominio de uso industrial
C. Predominio de uso recreatio y de espectáculos
D. Predominio de uso terciario distinto a C
E. Predominio de uso sanitario, docente y cultural
F. Sectores del territorio afectados a sistemas generales de infraestructuras de transporte
G. Espacios naturales que requieren una especial protección contra la contaminación acústica

ESTUDIO ACÚSTICO DEL MUNICIPIO DE SANT JOSEP DE SA TALAIA

Fecha: Octubre 2016	**Áreas acústicas**
Escala: 1:2.500	Sa Torrassa
Coordenadas: ETRS 89 UTM Zone 31 N	
DUNA BALEARES, S.L.	PLANO **1.12**

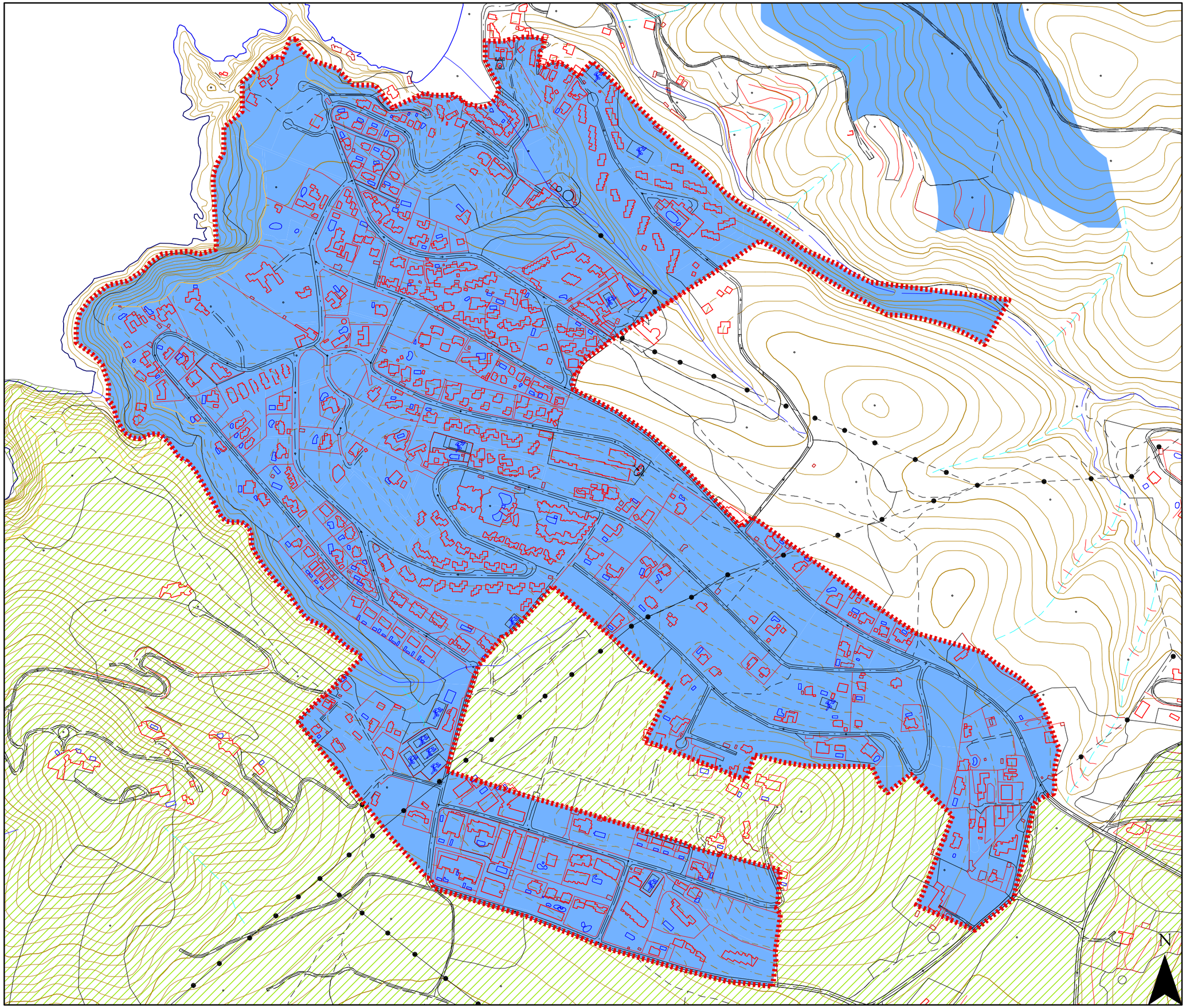

Ajuntament de
Sant Josep de sa Talaia

Zonificación acústica

- A
- B
- C
- D
- E
- F
- G
- Límite núcleo Cala Vedella

Zonificación acústica según el Real Decreto 1367/2007, por el que se desarrolla la Ley 37/2003 del Ruido

A. Predominio de uso residencial
B. Predominio de uso industrial
C. Predominio de uso recreatio y de espectáculos
D. Predominio de uso terciario distinto a C
E. Predominio de uso sanitario, docente y cultural
F. Sectores del territorio afectados a sistemas generales de infraestructuras de transporte
G. Espacios naturales que requieren una especial protección contra la contaminación acústica

ESTUDIO ACÚSTICO DEL MUNICIPIO DE SANT JOSEP DE SA TALAIA

Fecha: Octubre 2016	**Áreas acústicas**
Escala: 1:5.000	Cala Vedella
Coordenadas: ETRS 89 UTM Zone 31 N	
DUNA BALEARES, S.L.	PLANO **1.13**

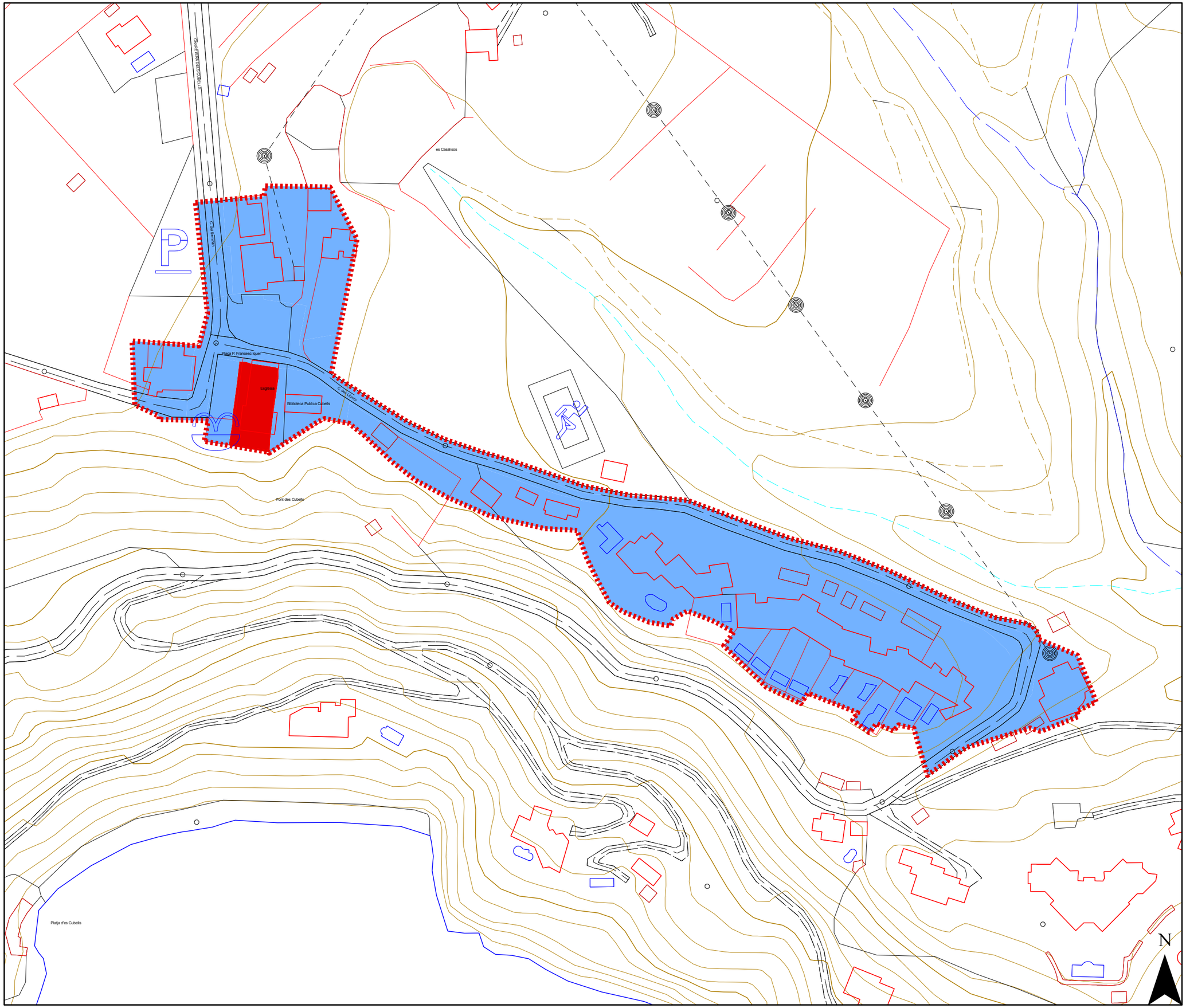

Ajuntament de
Sant Josep de sa Talaia

Zonificación acústica

- A
- B
- C
- D
- E
- F
- G
- Límite núcleo Es Cubells

Zonificación acústica según el Real Decreto 1367/2007, por el que se desarrolla la Ley 37/2003 del Ruido

A. Predominio de uso residencial
B. Predominio de uso industrial
C. Predominio de uso recreatio y de espectáculos
D. Predominio de uso terciario distinto a C
E. Predominio de uso sanitario, docente y cultural
F. Sectores del territorio afectados a sistemas generales de infraestructuras de transporte
G. Espacios naturales que requieren una especial protección contra la contaminación acústica

ESTUDIO ACÚSTICO DEL MUNICIPIO DE SANT JOSEP DE SA TALAIA

Fecha: Octubre 2016	**Áreas acústicas**
Escala: 1:1.500	Es Cubells
Coordenadas: ETRS 89 UTM Zone 31 N	
DUNA BALEARES, S.L.	PLANO **1.14**

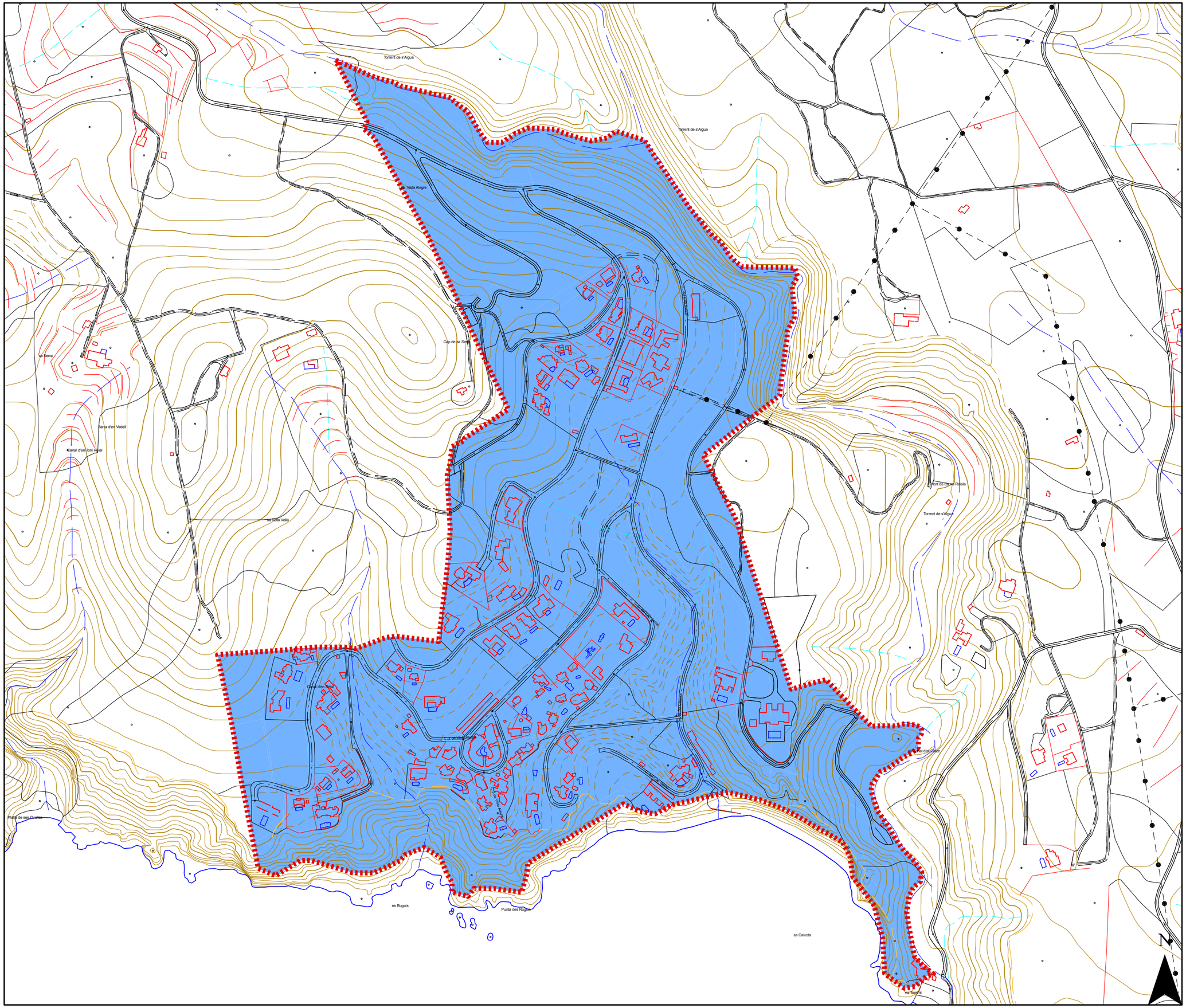

Ajuntament de
Sant Josep de sa Talaia

Zonificación acústica

- A
- B
- C
- D
- E
- F
- G
- Límite núcleo Sa Caixota

Zonificación acústica según el Real Decreto 1367/2007, por el que se desarrolla la Ley 37/2003 del Ruido

A. Predominio de uso residencial
B. Predominio de uso industrial
C. Predominio de uso recreatio y de espectáculos
D. Predominio de uso terciario distinto a C
E. Predominio de uso sanitario, docente y cultural
F. Sectores del territorio afectados a sistemas generales de infraestructuras de transporte
G. Espacios naturales que requieren una especial protección contra la contaminación acústica

ESTUDIO ACÚSTICO DEL MUNICIPIO DE SANT JOSEP DE SA TALAIA

Fecha: Octubre 2016	**Áreas acústicas**
Escala: 1:5.000	Sa Caixota
Coordenadas: ETRS 89 UTM Zone 31 N	
DUNA BALEARES, S.L.	PLANO **1.15**

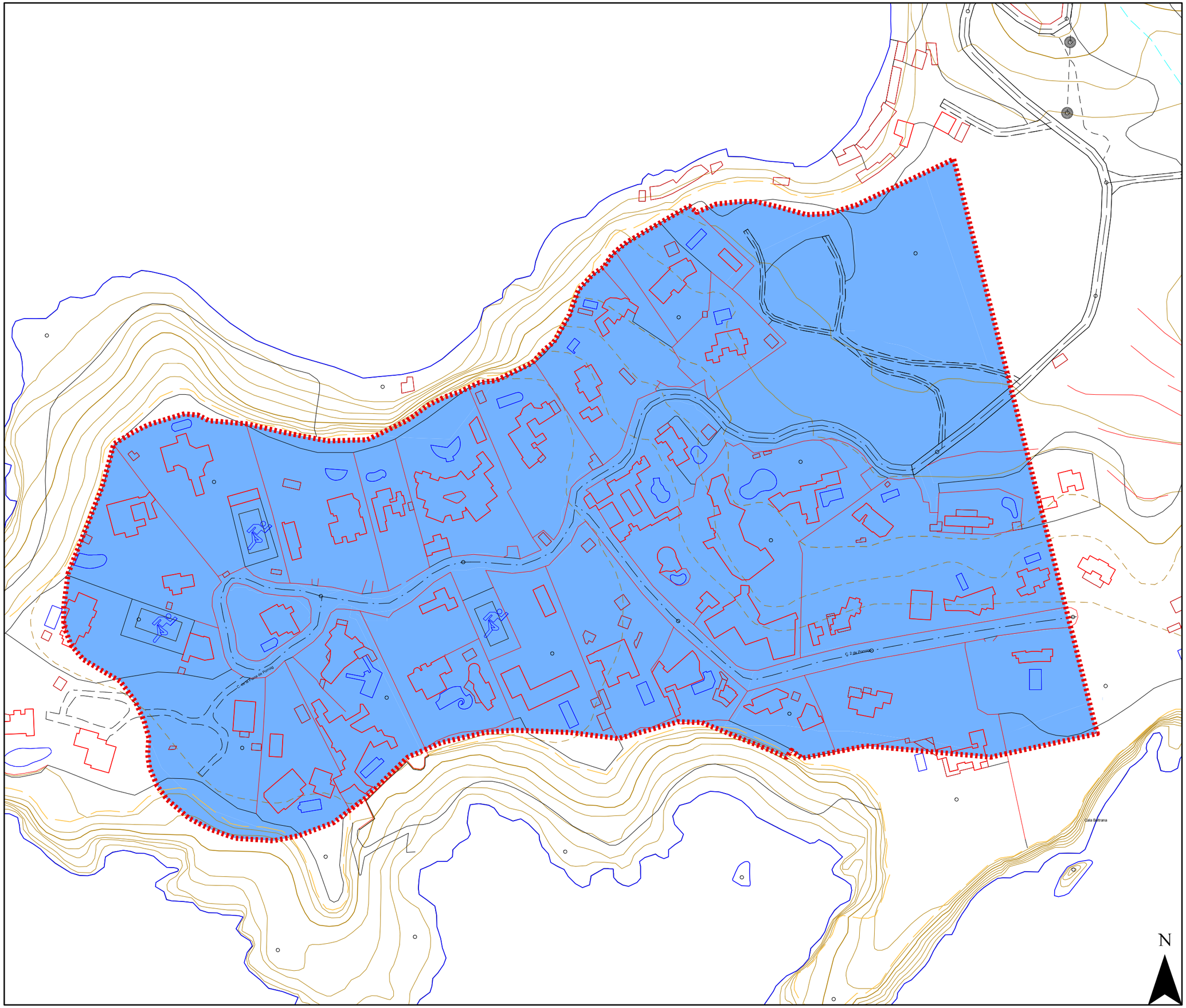

Ajuntament de
Sant Josep de sa Talaia

Zonificación acústica

- A
- B
- C
- D
- E
- F
- G
- Límite núcleo Porroig

Zonificación acústica según el Real Decreto 1367/2007, por el que se desarrolla la Ley 37/2003 del Ruido

A. Predominio de uso residencial
B. Predominio de uso industrial
C. Predominio de uso recreatio y de espectáculos
D. Predominio de uso terciario distinto a C
E. Predominio de uso sanitario, docente y cultural
F. Sectores del territorio afectados a sistemas generales de infraestructuras de transporte
G. Espacios naturales que requieren una especial protección contra la contaminación acústica

ESTUDIO ACÚSTICO DEL MUNICIPIO DE SANT JOSEP DE SA TALAIA

Fecha: Octubre 2016	**Áreas acústicas**
Escala: 1:2.000	Porroig
Coordenadas: ETRS 89 UTM Zone 31 N	
DUNA BALEARES, S.L.	PLANO **1.16**

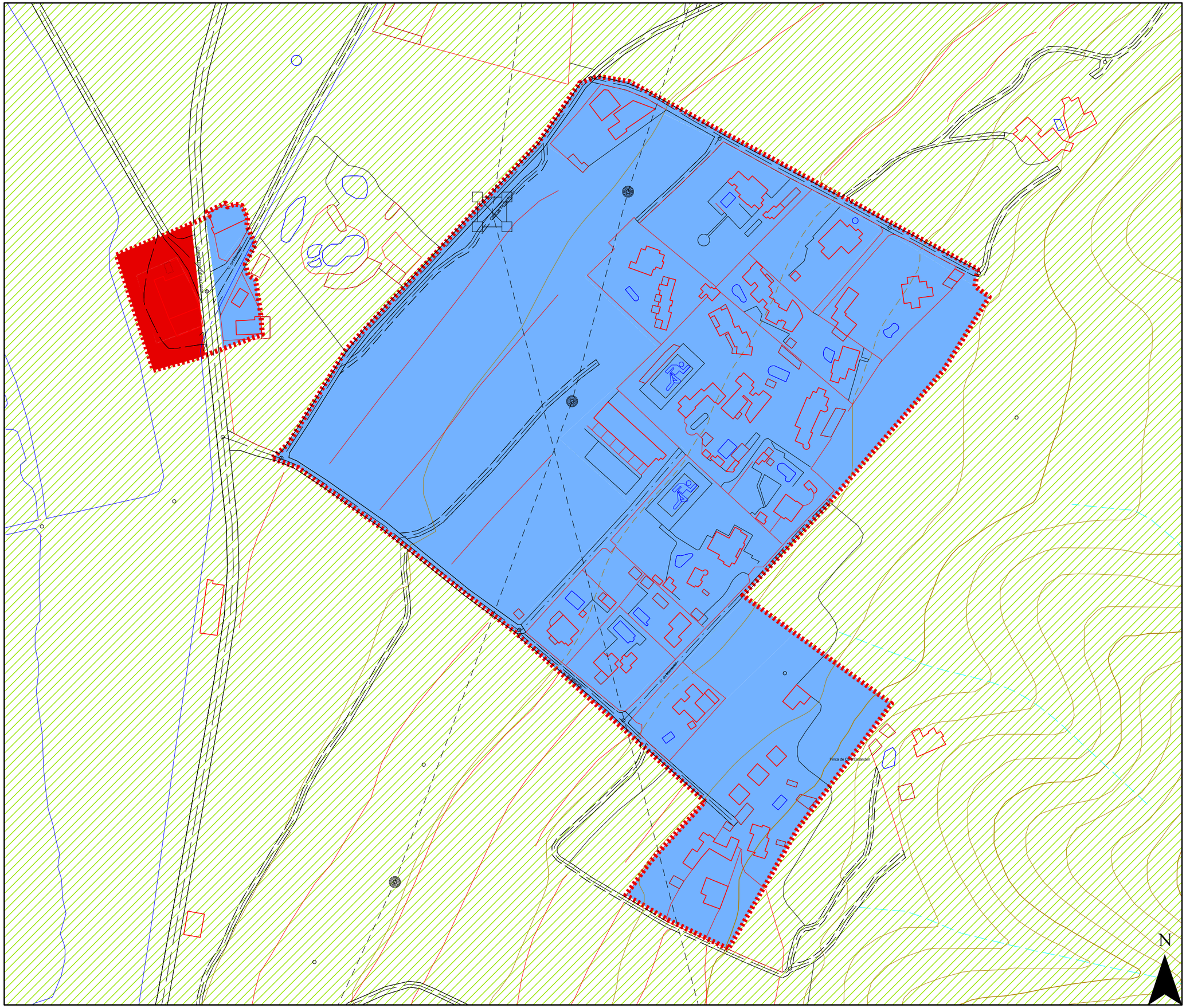

Ajuntament de
Sant Josep de sa Talaia

Zonificación acústica

- A
- B
- C
- D
- E
- F
- G
- Límite núcleo Sant Francesc

Zonificación acústica según el Real Decreto 1367/2007, por el que se desarrolla la Ley 37/2003 del Ruido

A. Predominio de uso residencial
B. Predominio de uso industrial
C. Predominio de uso recreatio y de espectáculos
D. Predominio de uso terciario distinto a C
E. Predominio de uso sanitario, docente y cultural
F. Sectores del territorio afectados a sistemas generales de infraestructuras de transporte
G. Espacios naturales que requieren una especial protección contra la contaminación acústica

ESTUDIO ACÚSTICO DEL MUNICIPIO DE SANT JOSEP DE SA TALAIA

Fecha: Octubre 2016	**Áreas acústicas**
Escala: 1:2.000	Sant Francesc de s'Estany
Coordenadas: ETRS 89 UTM Zone 31 N	
DUNA BALEARES, S.L.	PLANO **1.17**

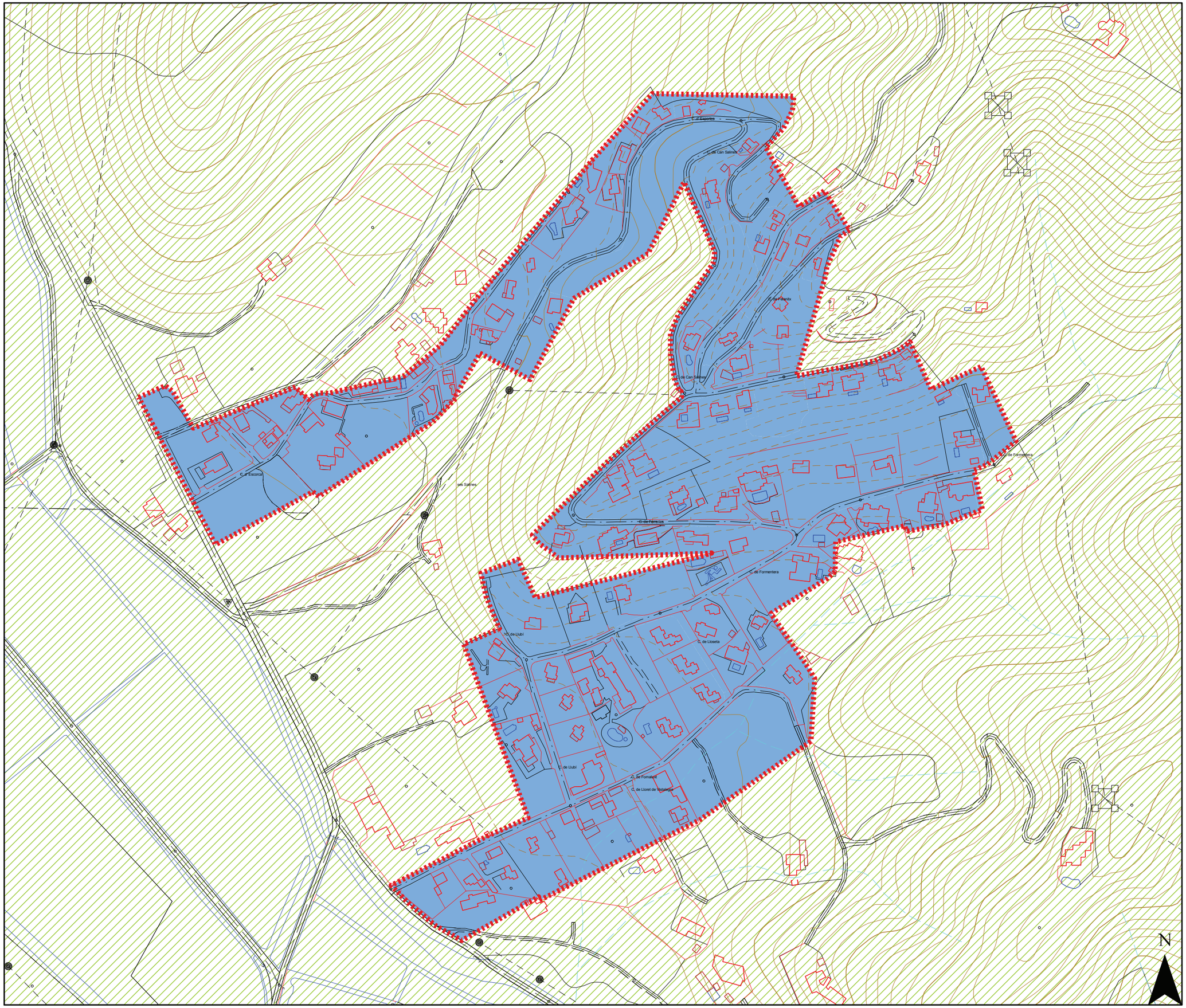

Ajuntament de
Sant Josep de sa Talaia

Zonificación acústica

- A
- B
- C
- D
- E
- F
- G
- Límite núcleo Can Salines

Zonificación acústica según el Real Decreto 1367/2007, por el que se desarrolla la Ley 37/2003 del Ruido

A. Predominio de uso residencial
B. Predominio de uso industrial
C. Predominio de uso recreatio y de espectáculos
D. Predominio de uso terciario distinto a C
E. Predominio de uso sanitario, docente y cultural
F. Sectores del territorio afectados a sistemas generales de infraestructuras de transporte
G. Espacios naturales que requieren una especial protección contra la contaminación acústica

ESTUDIO ACÚSTICO DEL MUNICIPIO DE SANT JOSEP DE SA TALAIA

Fecha: Octubre 2016	**Áreas acústicas**
Escala: 1:3.000	Can Salines
Coordenadas: ETRS 89 UTM Zone 31 N	
DUNA BALEARES, S.L.	PLANO **1.18**

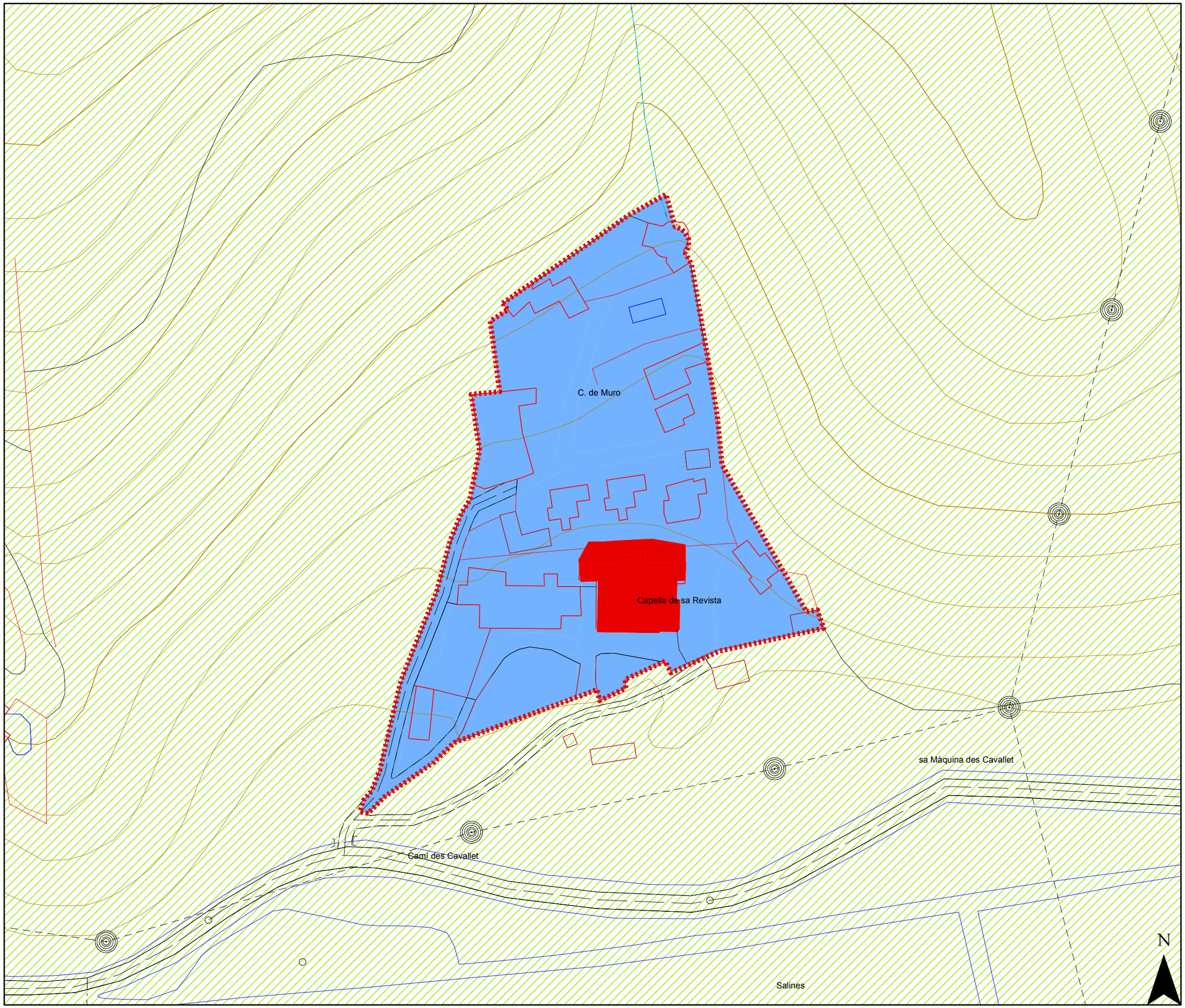

Ajuntament de
Sant Josep de sa Talaia

Zonificación acústica

- A
- B
- C
- D
- E
- F
- G
- Límite núcleo Sa Revista

Zonificación acústica según el Real Decreto 1367/2007, por el que se desarrolla la Ley 37/2003 del Ruido

A. Predominio de uso residencial
B. Predominio de uso industrial
C. Predominio de uso recreatio y de espectáculos
D. Predominio de uso terciario distinto a C
E. Predominio de uso sanitario, docente y cultural
F. Sectores del territorio afectados a sistemas generales de infraestructuras de transporte
G. Espacios naturales que requieren una especial protección contra la contaminación acústica

ESTUDIO ACÚSTICO DEL MUNICIPIO DE SANT JOSEP DE SA TALAIA

Fecha: Octubre 2016	**Áreas acústicas**
Escala: 1:1.000	Sa Revista
Coordenadas: ETRS 89 UTM Zone 31 N	
DUNA BALEARES, S.L.	PLANO **1.19**

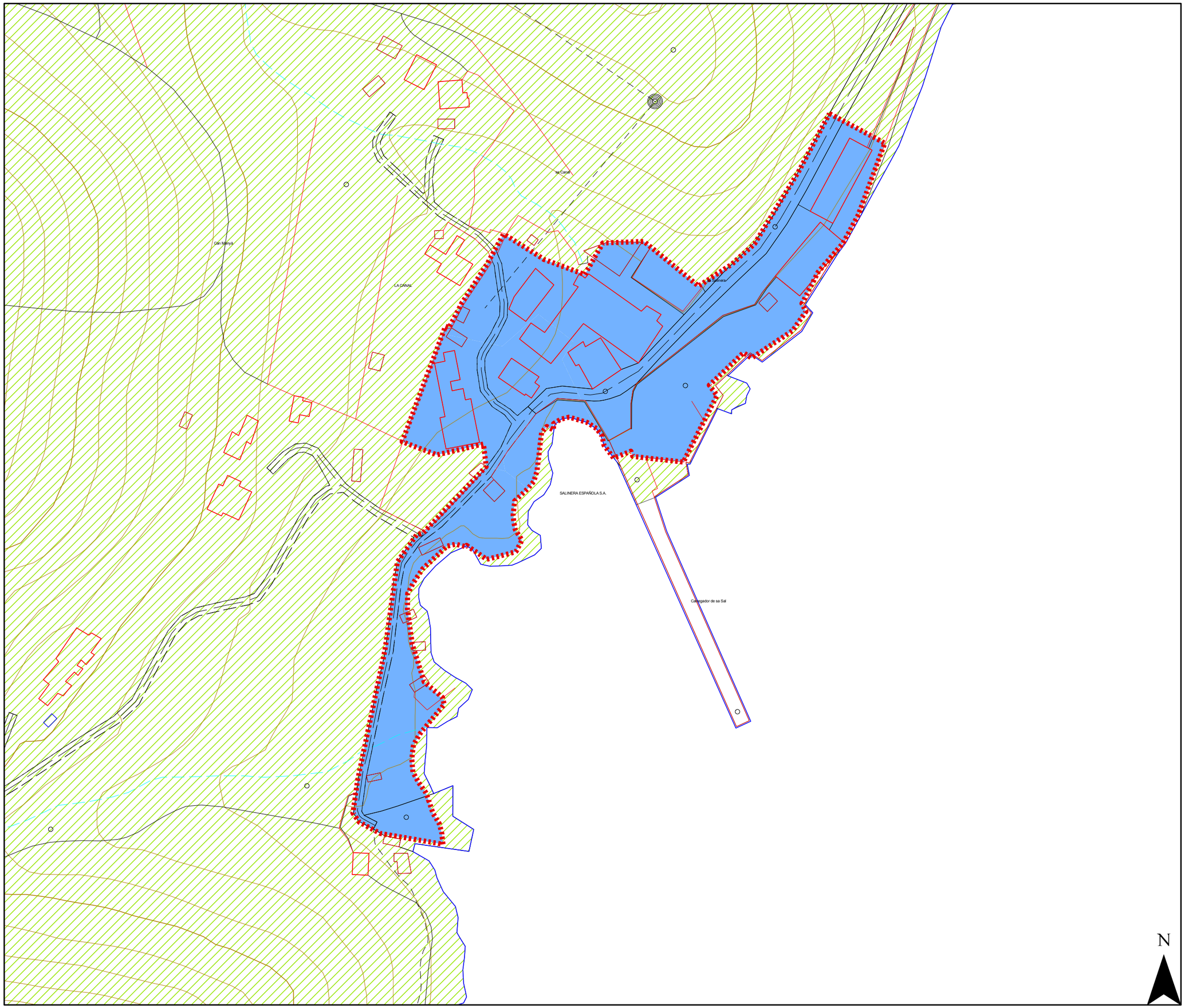

Ajuntament de
Sant Josep de sa Talaia

Zonificación acústica

- A
- B
- C
- D
- E
- F
- G
- Límite núcleo Sa Canal

Zonificación acústica según el Real Decreto 1367/2007, por el que se desarrolla la Ley 37/2003 del Ruido

A. Predominio de uso residencial
B. Predominio de uso industrial
C. Predominio de uso recreatio y de espectáculos
D. Predominio de uso terciario distinto a C
E. Predominio de uso sanitario, docente y cultural
F. Sectores del territorio afectados a sistemas generales de infraestructuras de transporte
G. Espacios naturales que requieren una especial protección contra la contaminación acústica

ESTUDIO ACÚSTICO DEL MUNICIPIO DE SANT JOSEP DE SA TALAIA

Fecha: Octubre 2016	**Áreas acústicas**
Escala: 1:1.500	Sa Canal
Coordenadas: ETRS 89 UTM Zone 31 N	
DUNA BALEARES, S.L.	PLANO **1.20**

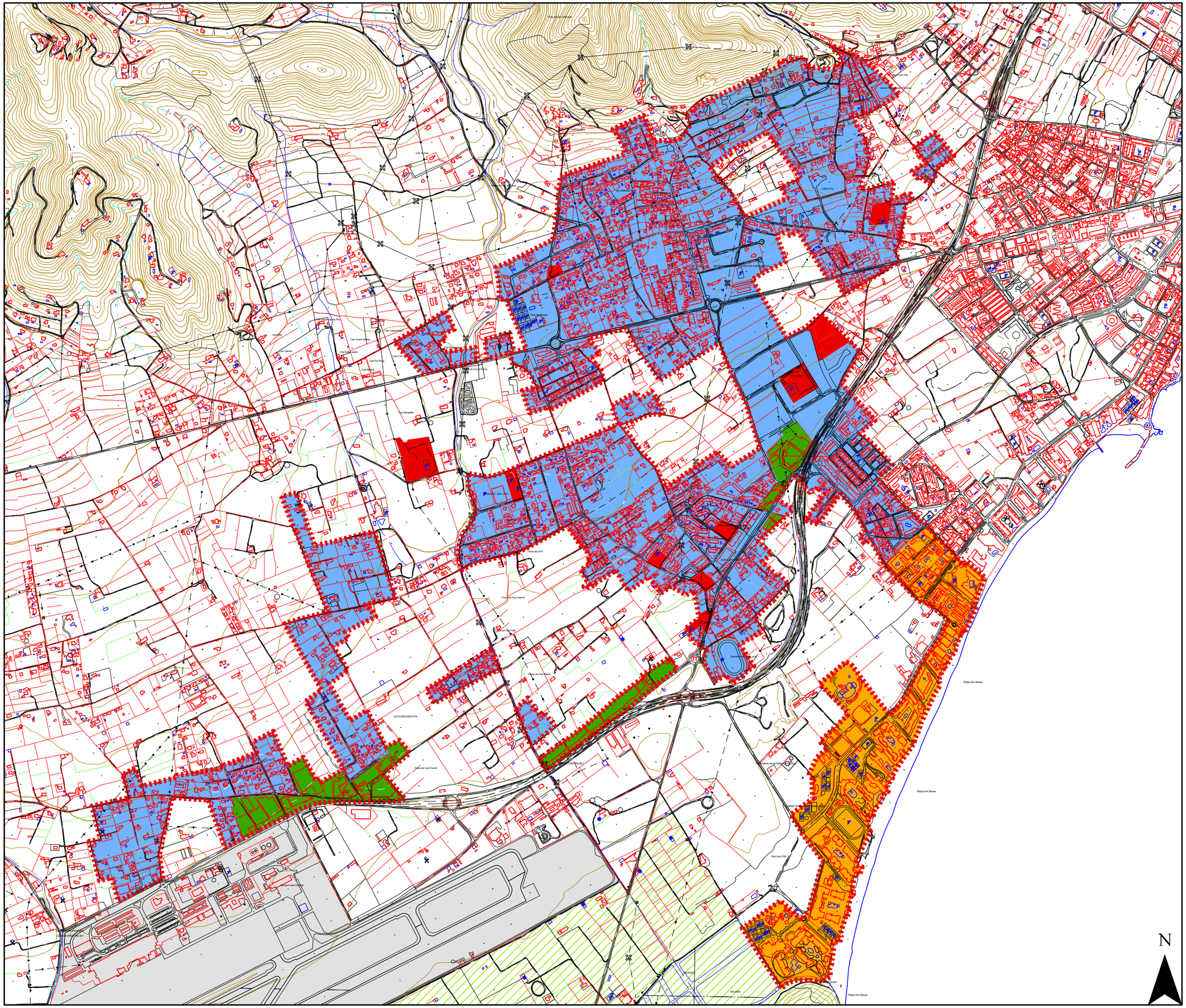

Ajuntament de
Sant Josep de sa Talaia

Zonificación acústica

- A
- B
- C
- D
- E
- F
- G
- Límite núcleo Sant Jordi

Zonificación acústica según el Real Decreto 1367/2007, por el que se desarrolla la Ley 37/2003 del Ruido

A. Predominio de uso residencial
B. Predominio de uso industrial
C. Predominio de uso recreatio y de espectáculos
D. Predominio de uso terciario distinto a C
E. Predominio de uso sanitario, docente y cultural
F. Sectores del territorio afectados a sistemas generales de infraestructuras de transporte
G. Espacios naturales que requieren una especial protección contra la contaminación acústica

ESTUDIO ACÚSTICO DEL MUNICIPIO DE SANT JOSEP DE SA TALAIA

Fecha: Octubre 2016	**Áreas acústicas**
Escala: 1:15.000	Sant Jordi de ses Salines
Coordenadas: ETRS 89 UTM Zone 31 N	
DUNA BALEARES, S.L.	PLANO **1.21**

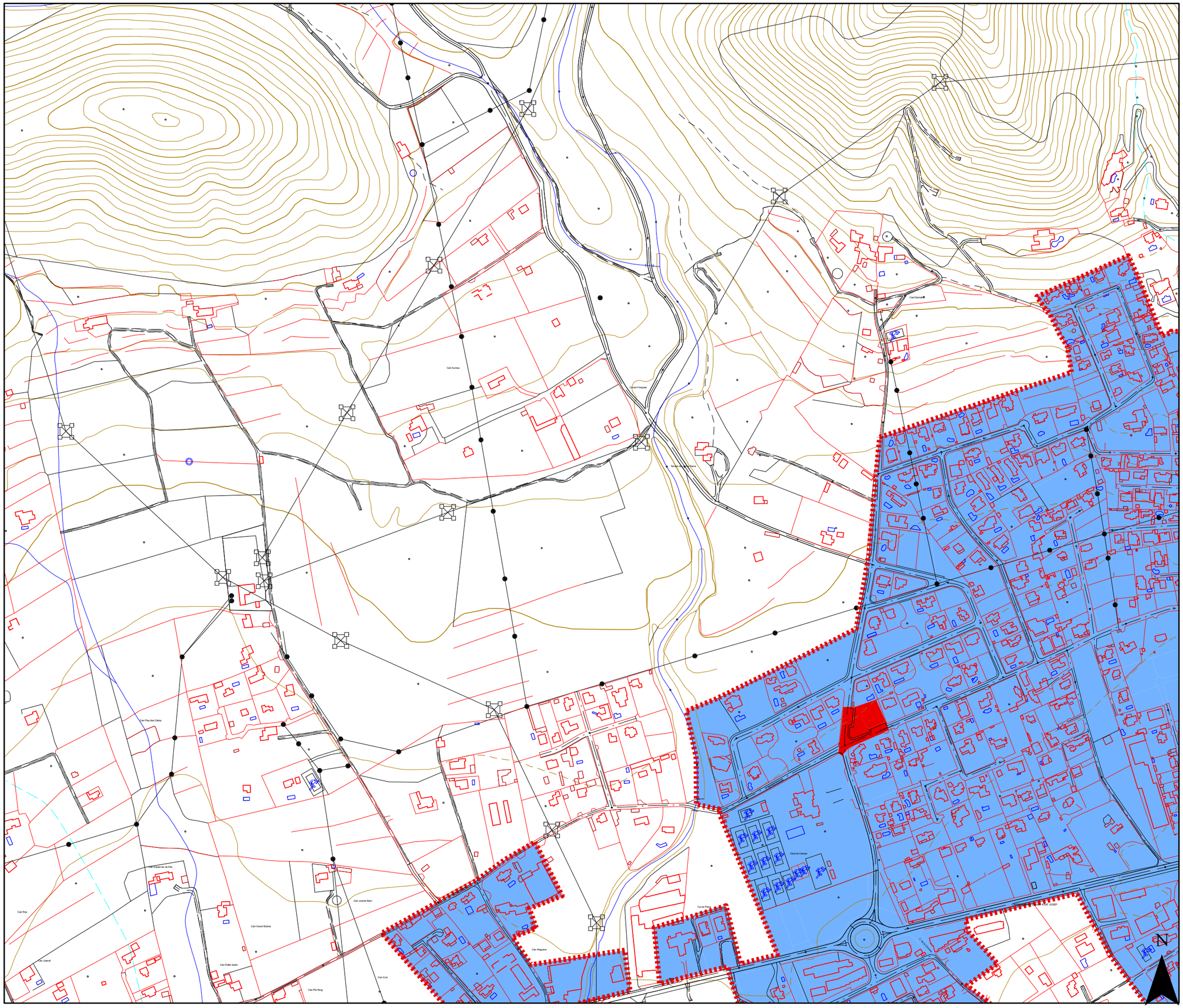

Ajuntament de
Sant Josep de sa Talaia

Zonificación acústica

- A
- B
- C
- D
- E
- F
- G
- Límite núcleo Sant Jordi

Zonificación acústica según el Real Decreto 1367/2007, por el que se desarrolla la Ley 37/2003 del Ruido

A. Predominio de uso residencial
B. Predominio de uso industrial
C. Predominio de uso recreatio y de espectáculos
D. Predominio de uso terciario distinto a C
E. Predominio de uso sanitario, docente y cultural
F. Sectores del territorio afectados a sistemas generales de infraestructuras de transporte
G. Espacios naturales que requieren una especial protección contra la contaminación acústica

	1.21.a	1.21.b
	1.21.c	1.21.d
1.21.e	1.21.f	1.21.g

ESTUDIO ACÚSTICO DEL MUNICIPIO DE SANT JOSEP DE SA TALAIA

Fecha: Octubre 2016	**Áreas acústicas**
Escala: 1:5.000	Sant Jordi de ses Salines
Coordenadas: ETRS 89 UTM Zone 31 N	
DUNA BALEARES, S.L.	PLANO **1.21a**

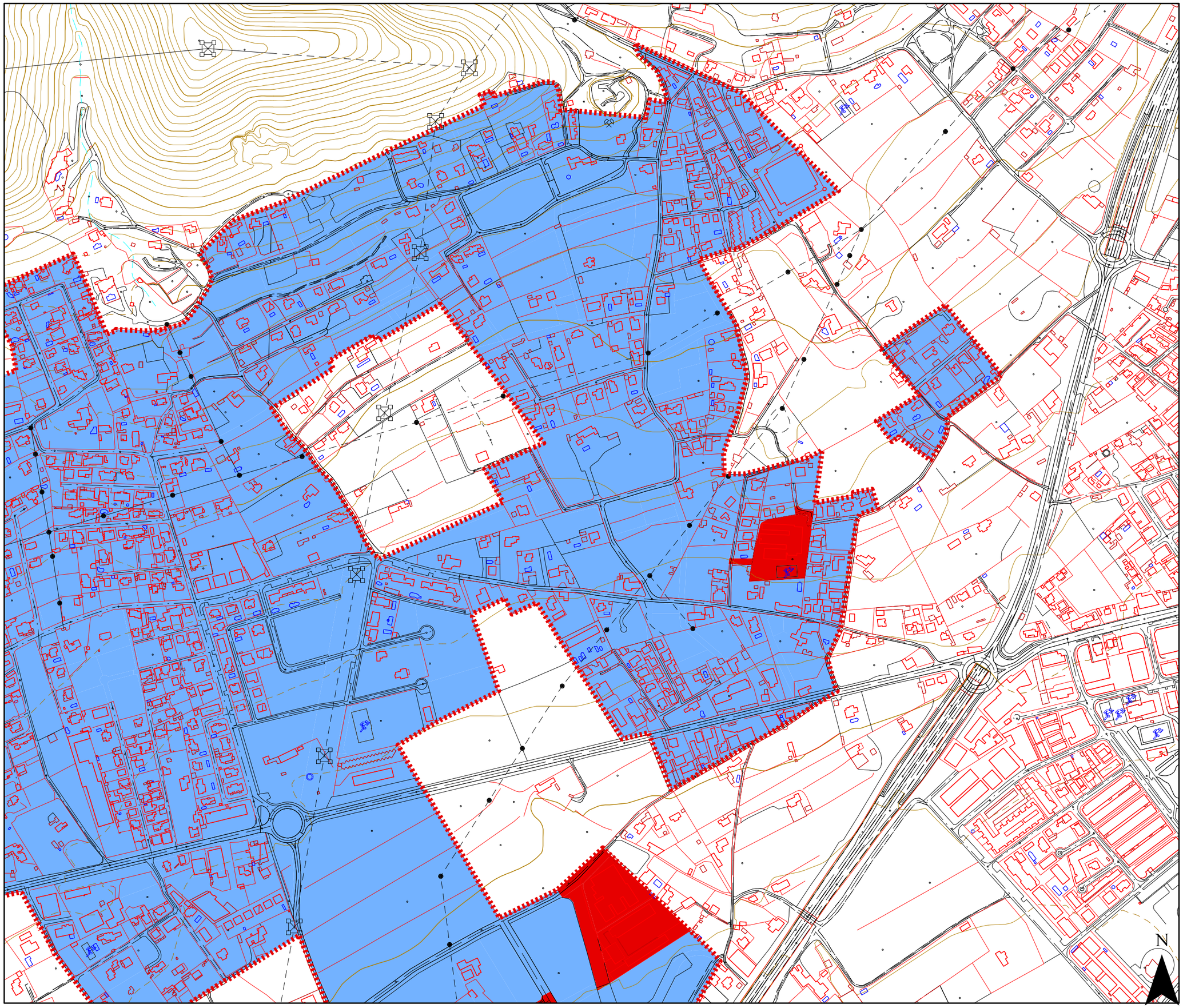

Ajuntament de
Sant Josep de sa Talaia

Zonificación acústica

- A
- B
- C
- D
- E
- F
- G
- Límite núcleo Sant Jordi

Zonificación acústica según el Real Decreto 1367/2007, por el que se desarrolla la Ley 37/2003 del Ruido

A. Predominio de uso residencial
B. Predominio de uso industrial
C. Predominio de uso recreatio y de espectáculos
D. Predominio de uso terciario distinto a C
E. Predominio de uso sanitario, docente y cultural
F. Sectores del territorio afectados a sistemas generales de infraestructuras de transporte
G. Espacios naturales que requieren una especial protección contra la contaminación acústica

	1.21.a	**1.21.b**
	1.21.c	1.21.d
1.21.e	1.21.f	1.21.g

ESTUDIO ACÚSTICO DEL MUNICIPIO DE SANT JOSEP DE SA TALAIA

Fecha: Octubre 2016	**Áreas acústicas**
Escala: 1:5.000	Sant Jordi de ses Salines
Coordenadas: ETRS 89 UTM Zone 31 N	
DUNA BALEARES, S.L.	PLANO **1.21b**

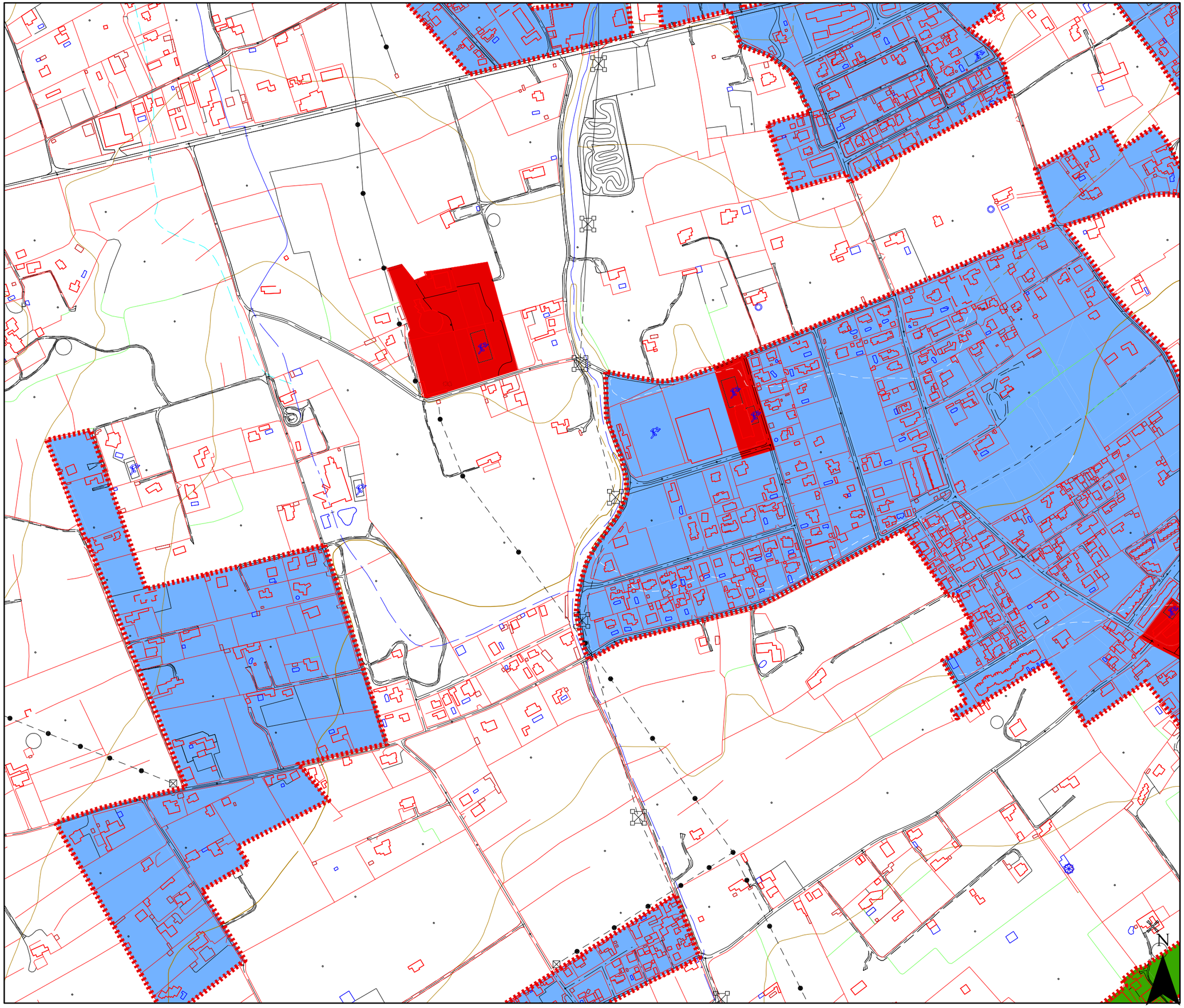

Ajuntament de
Sant Josep de sa Talaia

Zonificación acústica

- A
- B
- C
- D
- E
- F
- G
- Límite núcleo Sant Jordi

Zonificación acústica según el Real Decreto 1367/2007, por el que se desarrolla la Ley 37/2003 del Ruido

A. Predominio de uso residencial
B. Predominio de uso industrial
C. Predominio de uso recreatio y de espectáculos
D. Predominio de uso terciario distinto a C
E. Predominio de uso sanitario, docente y cultural
F. Sectores del territorio afectados a sistemas generales de infraestructuras de transporte
G. Espacios naturales que requieren una especial protección contra la contaminación acústica

	1.21.a	1.21.b
	1.21.c	1.21.d
1.21.e	1.21.f	1.21.g

ESTUDIO ACÚSTICO DEL MUNICIPIO DE SANT JOSEP DE SA TALAIA

Fecha: Octubre 2016	**Áreas acústicas**
Escala: 1:5.000	Sant Jordi de ses Salines
Coordenadas: ETRS 89 UTM Zone 31 N	
DUNA BALEARES, S.L.	PLANO **1.21c**

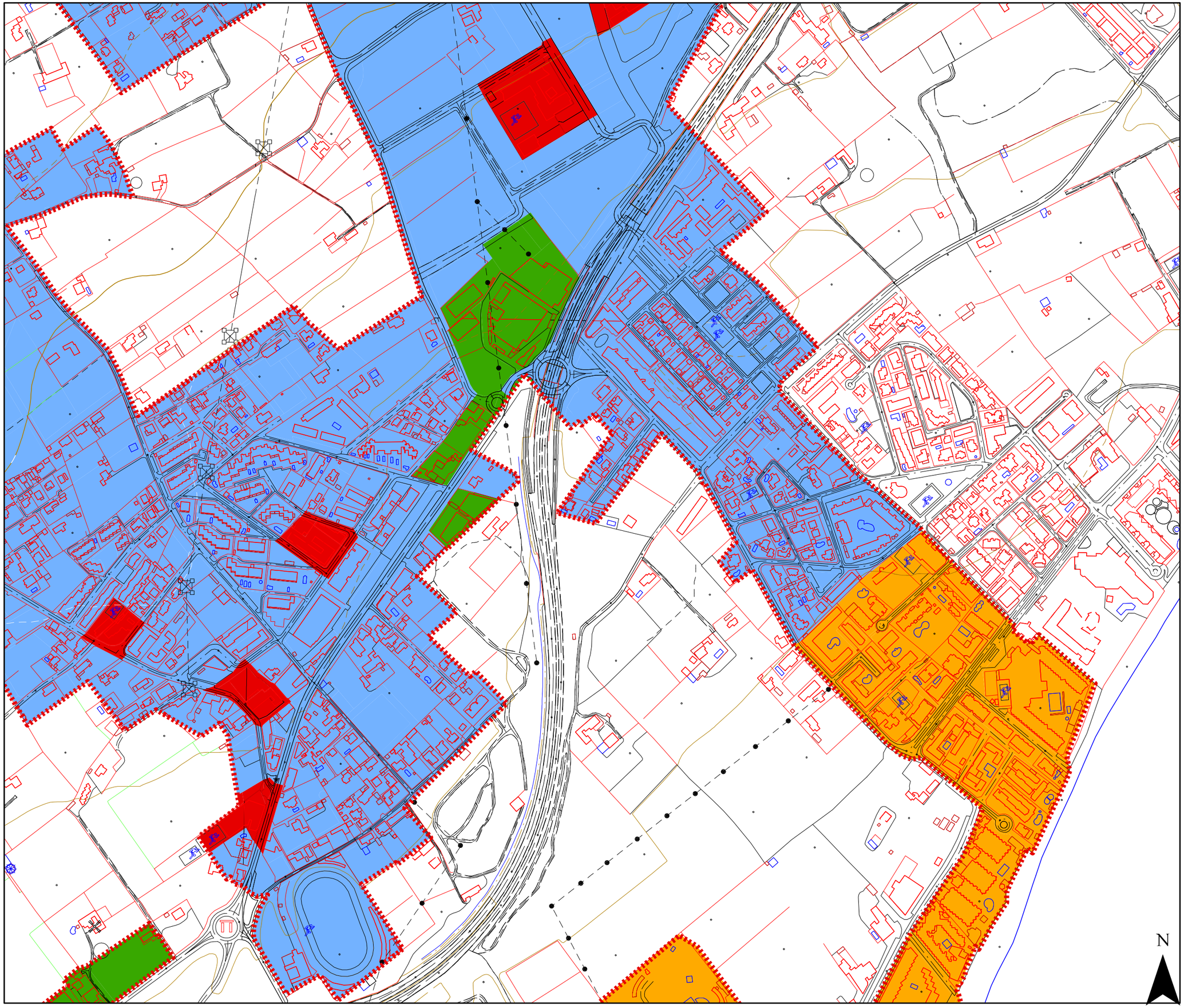

Ajuntament de
Sant Josep de sa Talaia

Zonificación acústica

- A
- B
- C
- D
- E
- F
- G
- Límite núcleo Sant Jordi

Zonificación acústica según el Real Decreto 1367/2007, por el que se desarrolla la Ley 37/2003 del Ruido

A. Predominio de uso residencial
B. Predominio de uso industrial
C. Predominio de uso recreatio y de espectáculos
D. Predominio de uso terciario distinto a C
E. Predominio de uso sanitario, docente y cultural
F. Sectores del territorio afectados a sistemas generales de infraestructuras de transporte
G. Espacios naturales que requieren una especial protección contra la contaminación acústica

	1.21.a	1.21.b
	1.21.c	**1.21.d**
1.21.e	1.21.f	1.21.g

ESTUDIO ACÚSTICO DEL MUNICIPIO DE SANT JOSEP DE SA TALAIA

Fecha: Octubre 2016	**Áreas acústicas**
Escala: 1:5.000	Sant Jordi de ses Salines
Coordenadas: ETRS 89 UTM Zone 31 N	
DUNA BALEARES, S.L.	PLANO **1.21d**

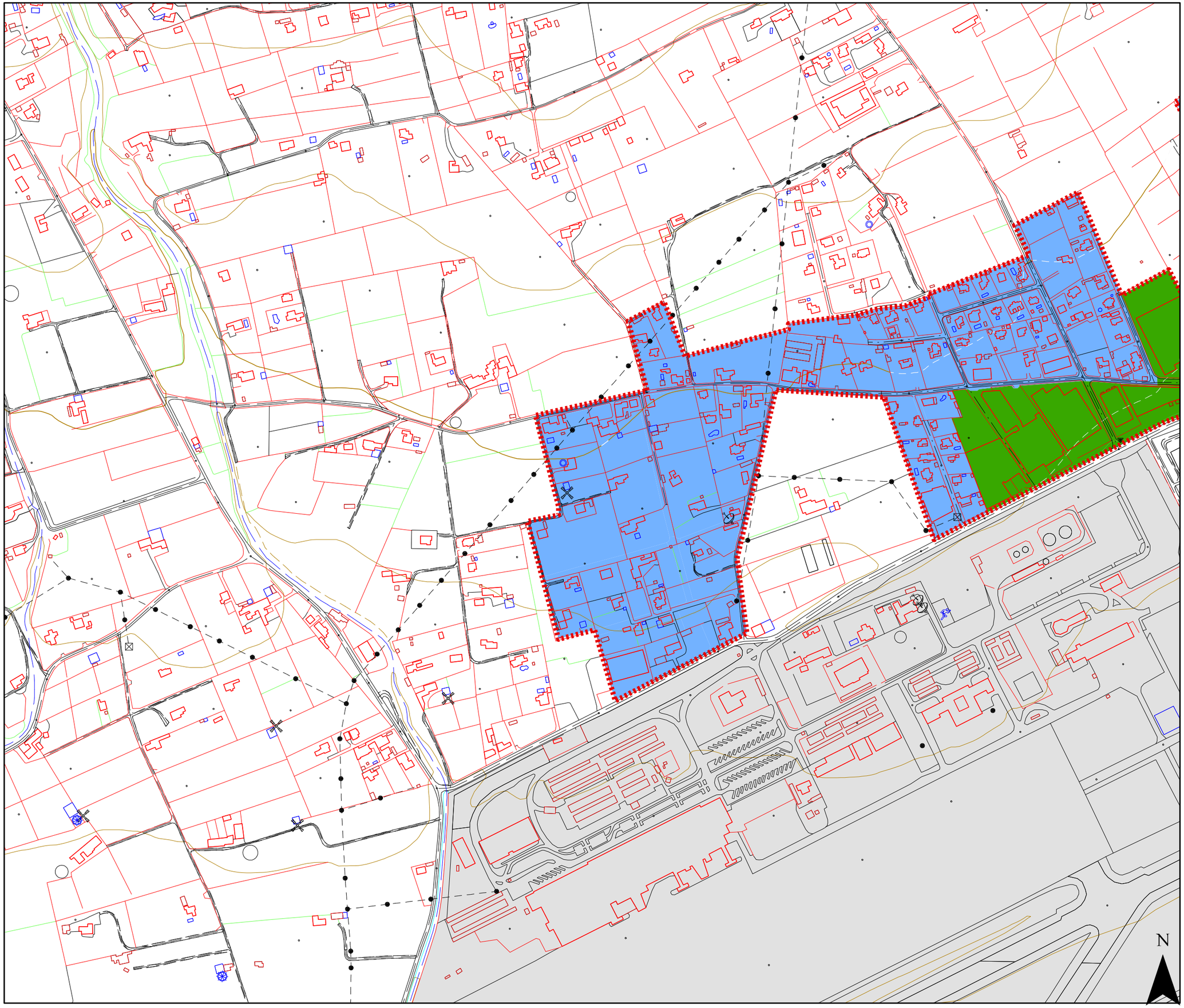

Ajuntament de
Sant Josep de sa Talaia

Zonificación acústica

- A
- B
- C
- D
- E
- F
- G
- Límite núcleo Sant Jordi

Zonificación acústica según el Real Decreto 1367/2007, por el que se desarrolla la Ley 37/2003 del Ruido

A. Predominio de uso residencial
B. Predominio de uso industrial
C. Predominio de uso recreatio y de espectáculos
D. Predominio de uso terciario distinto a C
E. Predominio de uso sanitario, docente y cultural
F. Sectores del territorio afectados a sistemas generales de infraestructuras de transporte
G. Espacios naturales que requieren una especial protección contra la contaminación acústica

	1.21.a	1.21.b
	1.21.c	1.21.d
1.21.e	1.21.f	1.21.g

ESTUDIO ACÚSTICO DEL MUNICIPIO DE SANT JOSEP DE SA TALAIA

Fecha: Octubre 2016	**Áreas acústicas**
Escala: 1:5.000	Sant Jordi de ses Salines
Coordenadas: ETRS 89 UTM Zone 31 N	
DUNA BALEARES, S.L.	PLANO **1.21e**

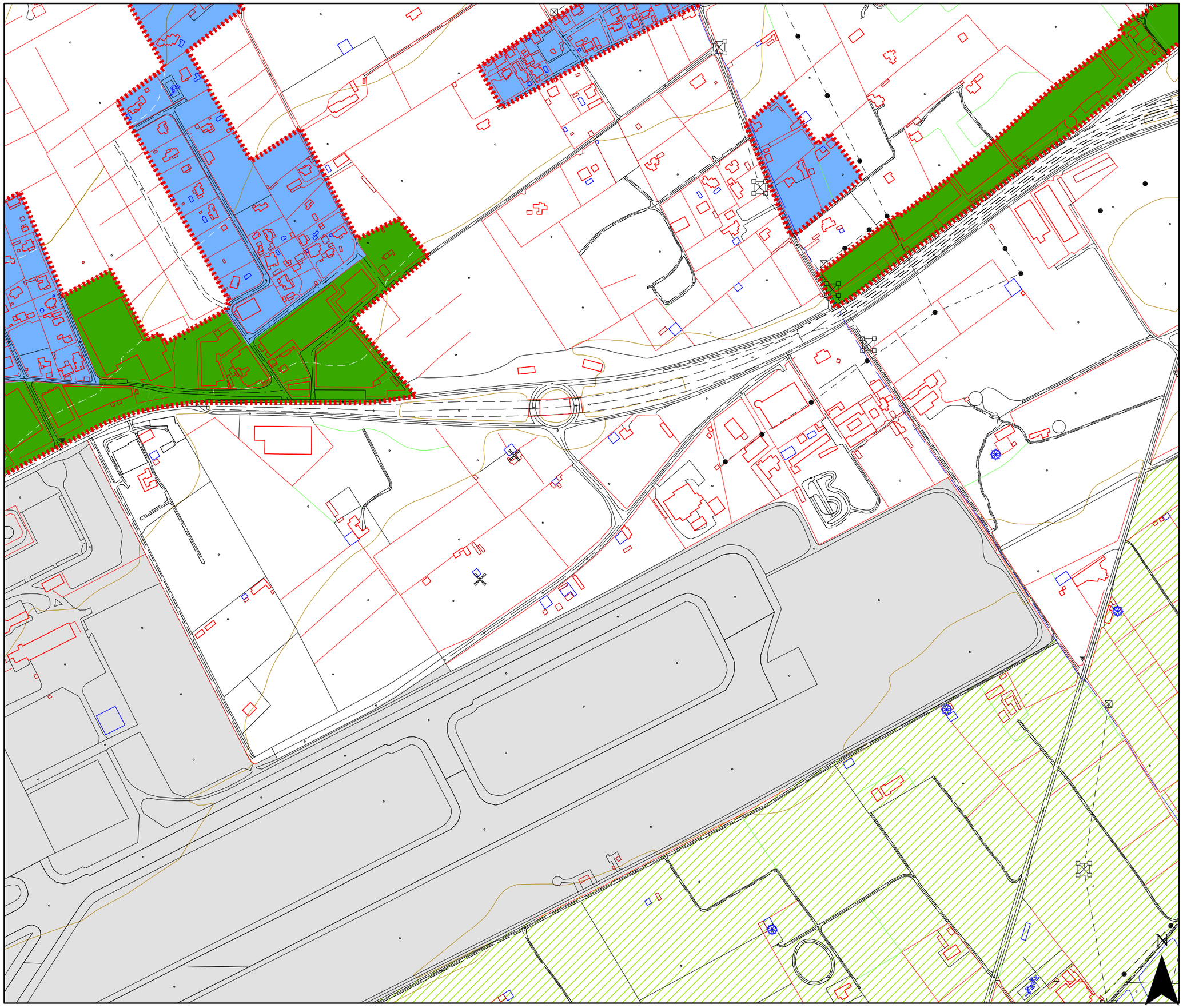

Ajuntament de
Sant Josep de sa Talaia

Zonificación acústica

- A
- B
- C
- D
- E
- F
- G
- Límite núcleo Sant Jordi

Zonificación acústica según el Real Decreto 1367/2007, por el que se desarrolla la Ley 37/2003 del Ruido

A. Predominio de uso residencial
B. Predominio de uso industrial
C. Predominio de uso recreatio y de espectáculos
D. Predominio de uso terciario distinto a C
E. Predominio de uso sanitario, docente y cultural
F. Sectores del territorio afectados a sistemas generales de infraestructuras de transporte
G. Espacios naturales que requieren una especial protección contra la contaminación acústica

	1.21.a	1.21.b
	1.21.c	1.21.d
1.21.e	**1.21.f**	1.21.g

ESTUDIO ACÚSTICO DEL MUNICIPIO DE SANT JOSEP DE SA TALAIA

Fecha: Octubre 2016	**Áreas acústicas**
Escala: 1:5.000	Sant Jordi de ses Salines
Coordenadas: ETRS 89 UTM Zone 31 N	
DUNA BALEARES, S.L.	PLANO **1.21f**

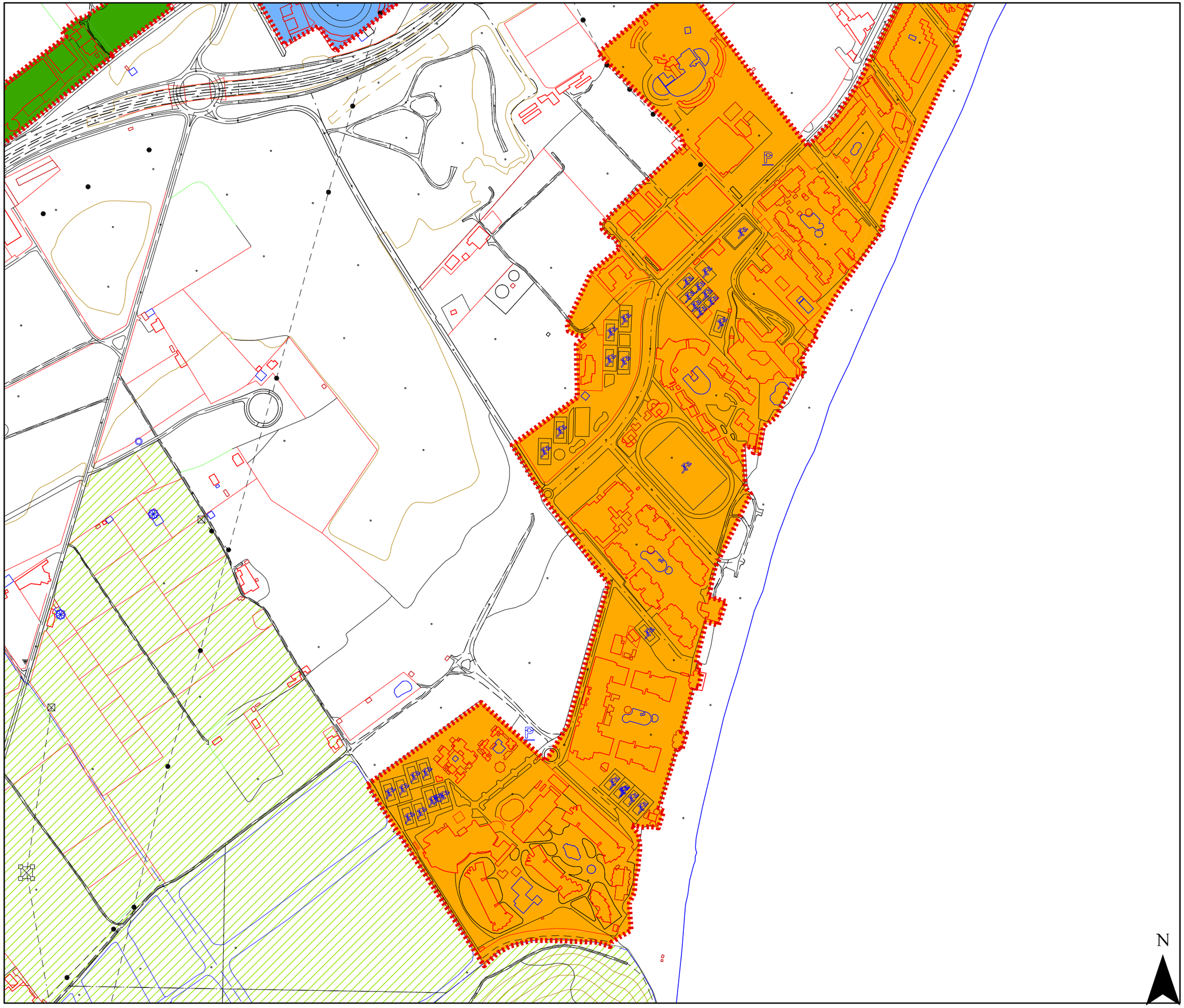

Ajuntament de
Sant Josep de sa Talaia

Zonificación acústica

- A
- B
- C
- D
- E
- F
- G
- Límite núcleo Sant Jordi

Zonificación acústica según el Real Decreto 1367/2007, por el que se desarrolla la Ley 37/2003 del Ruido

A. Predominio de uso residencial
B. Predominio de uso industrial
C. Predominio de uso recreatio y de espectáculos
D. Predominio de uso terciario distinto a C
E. Predominio de uso sanitario, docente y cultural
F. Sectores del territorio afectados a sistemas generales de infraestructuras de transporte
G. Espacios naturales que requieren una especial protección contra la contaminación acústica

	1.21.a	1.21.b
	1.21.c	1.21.d
1.21.e	1.21.f	1.21.g

ESTUDIO ACÚSTICO DEL MUNICIPIO DE SANT JOSEP DE SA TALAIA

Fecha: Octubre 2016	**Áreas acústicas**
Escala: 1:5.000	Sant Jordi de ses Salines
Coordenadas: ETRS 89 UTM Zone 31 N	
DUNA BALEARES, S.L.	PLANO **1.21g**