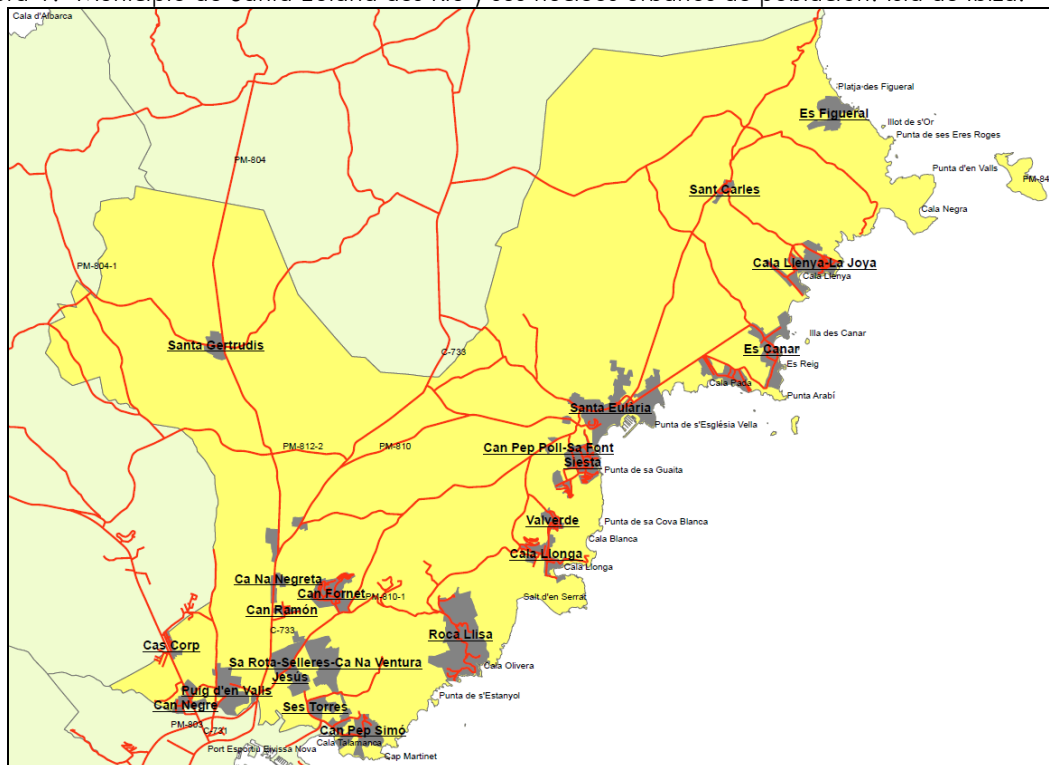
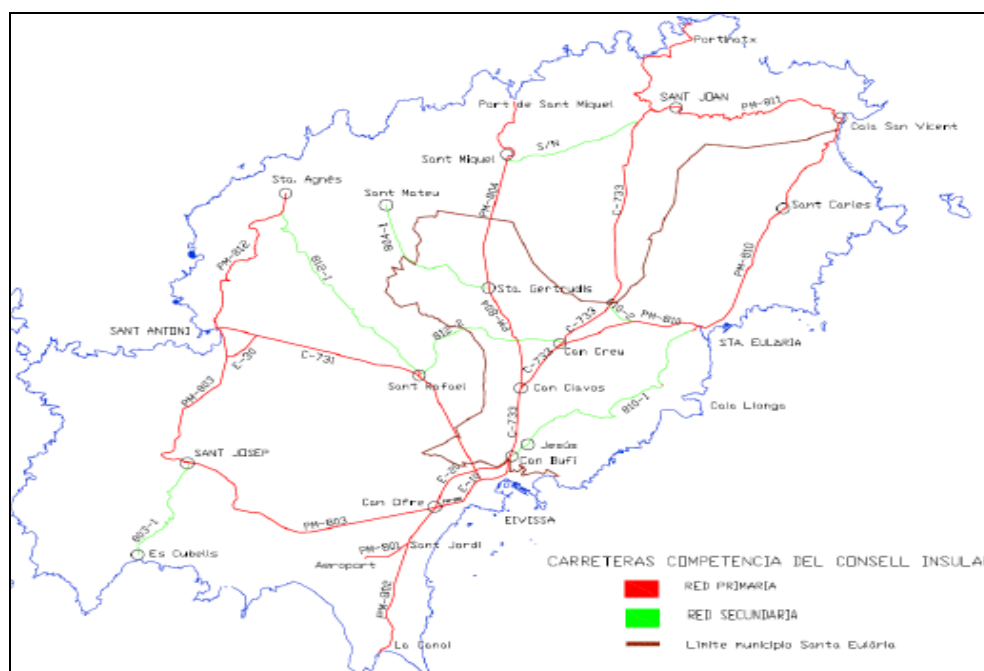


Figura 1.- Municipio de Santa Eulària des Riu y sus núcleos urbanos de población. Isla de Ibiza.



Fuente: Elaboración propia.

Figura 2.- Red de carreteras de la isla de Eivissa.





AJUNTAMENT  
DE SANTA EULÀRIA DES RIU  
(BALEARIS)

Figura 3.- Porcentaje de población afectada por intervalos Lden. Año 2009.

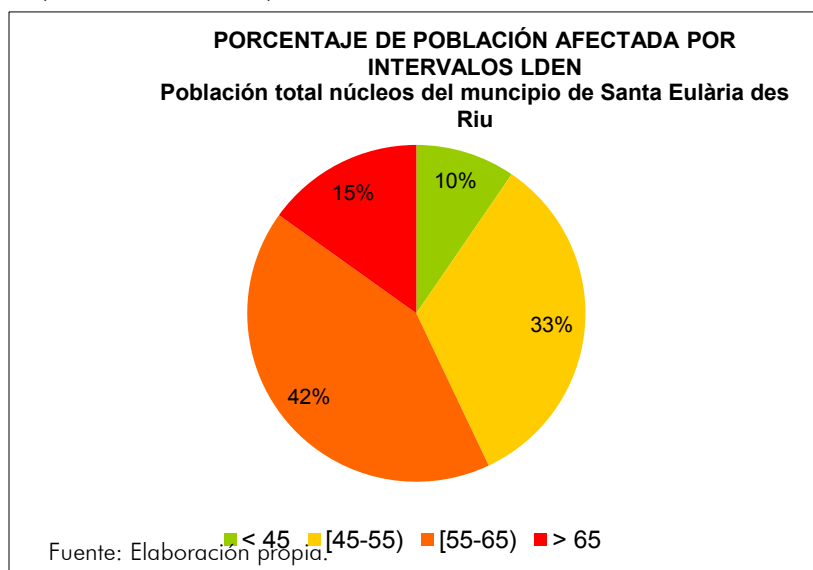


Figura 4.- Porcentaje de población afectada por intervalos Lden. Año 2016.

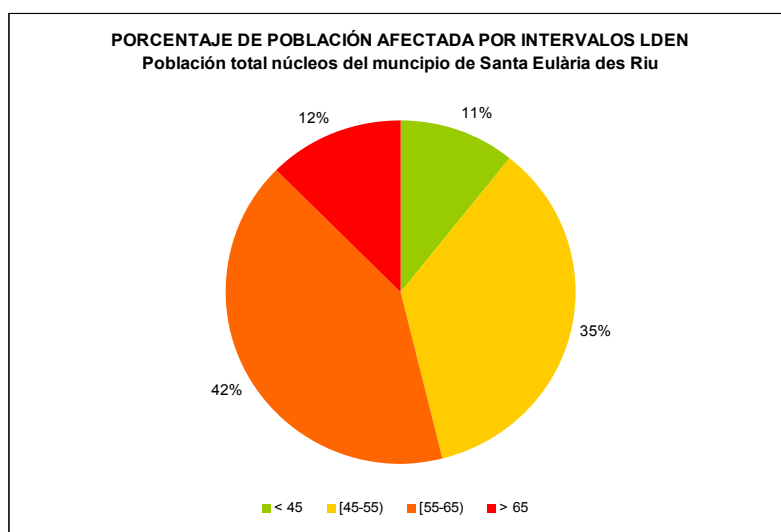
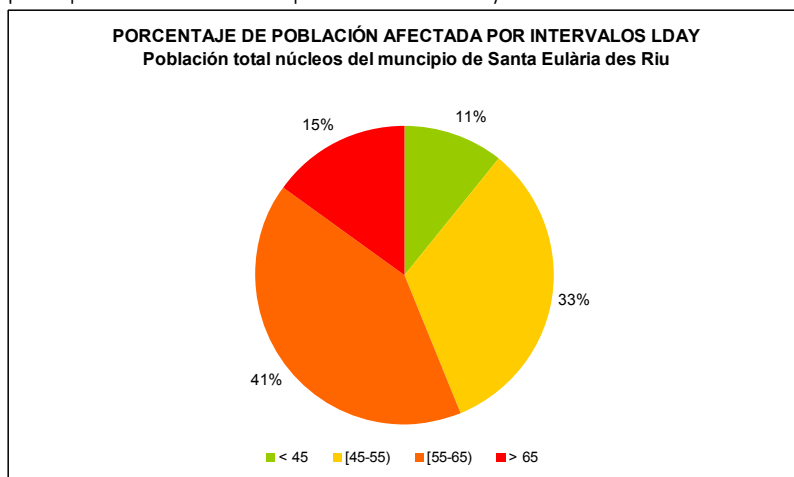


Figura 5.- Porcentaje de población afectada por intervalos Lday. Año 2009.

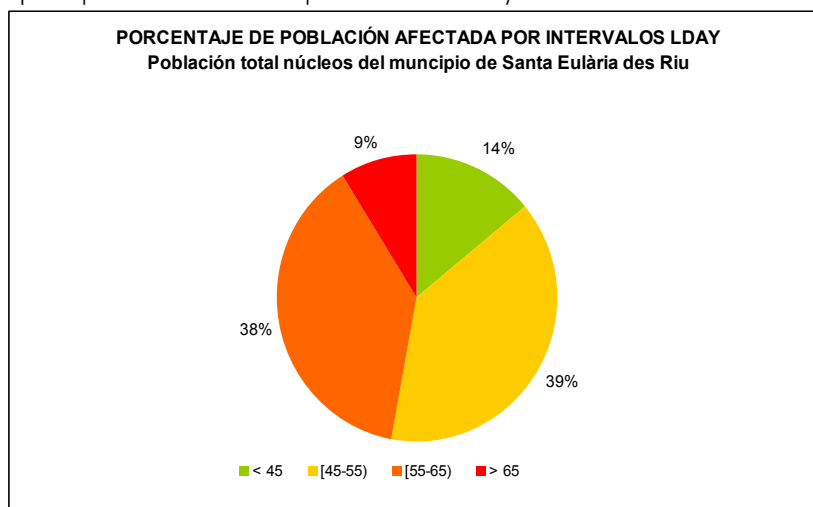


Fuente: Elaboración propia.



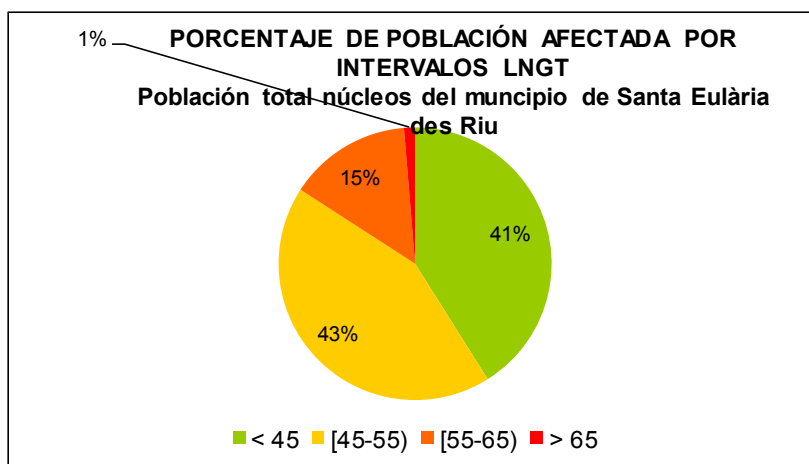
AJUNTAMENT  
DE SANTA EULÀRIA DES RIU  
(BALEARIS)

Figura 6.- Porcentaje de población afectada por intervalos Lday. Año 2016.



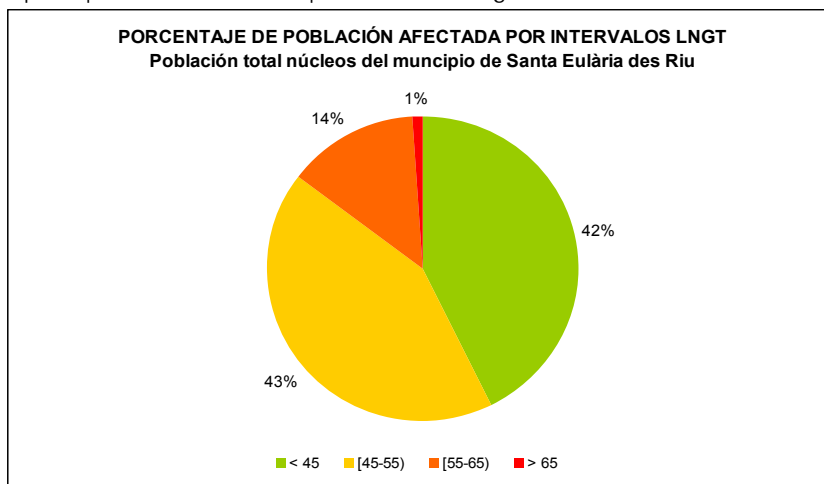
Fuente: Elaboración propia.

Figura 7.- Porcentaje de población afectada por intervalos Lngt. Año 2009.



Fuente: Elaboración propia.

Figura 8.- Porcentaje de población afectada por intervalos Lngt. Año 2016.

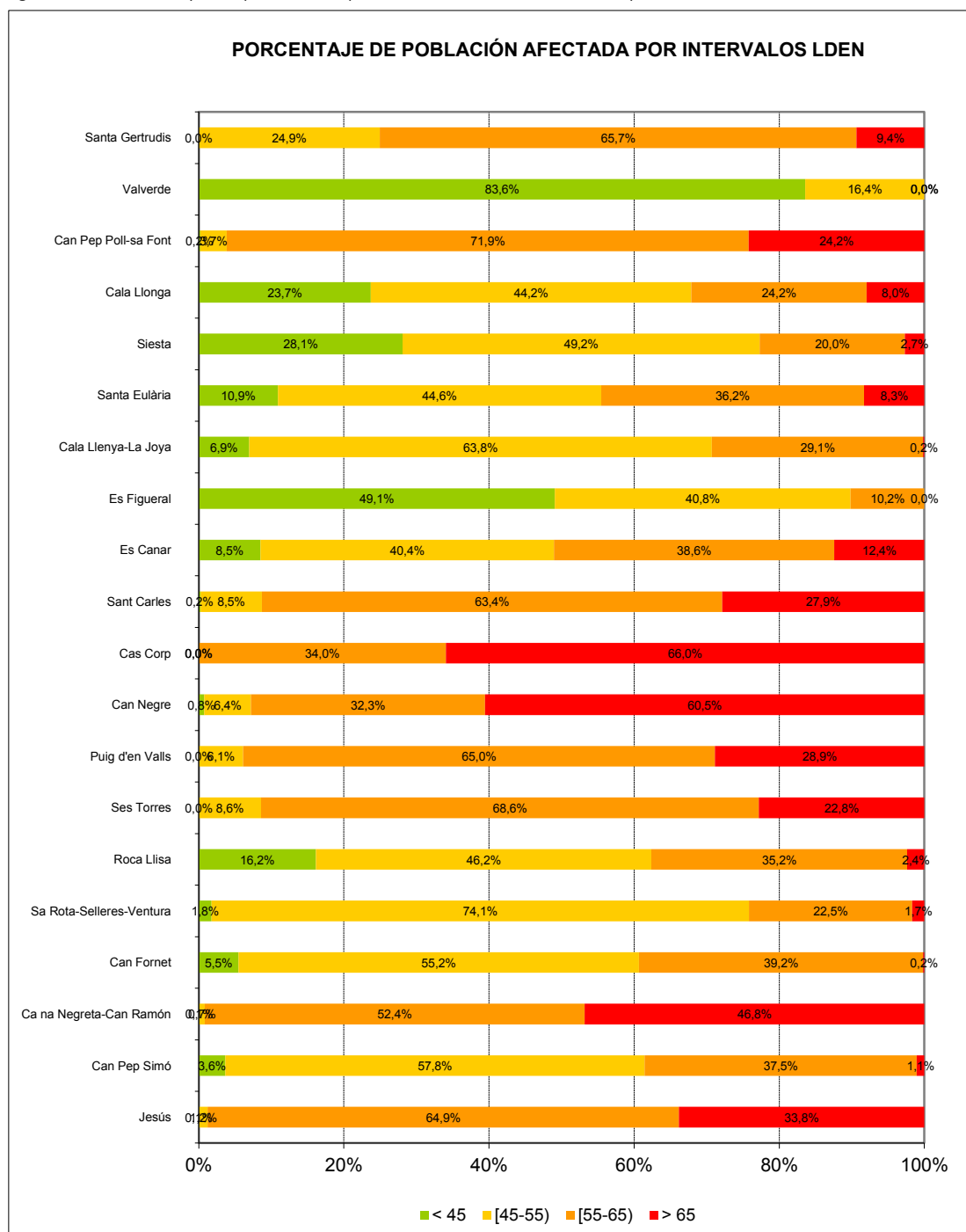


Fuente: Elaboración propia.



AJUNTAMENT  
DE SANTA EULÀRIA DES RIU  
(BALEARIS)

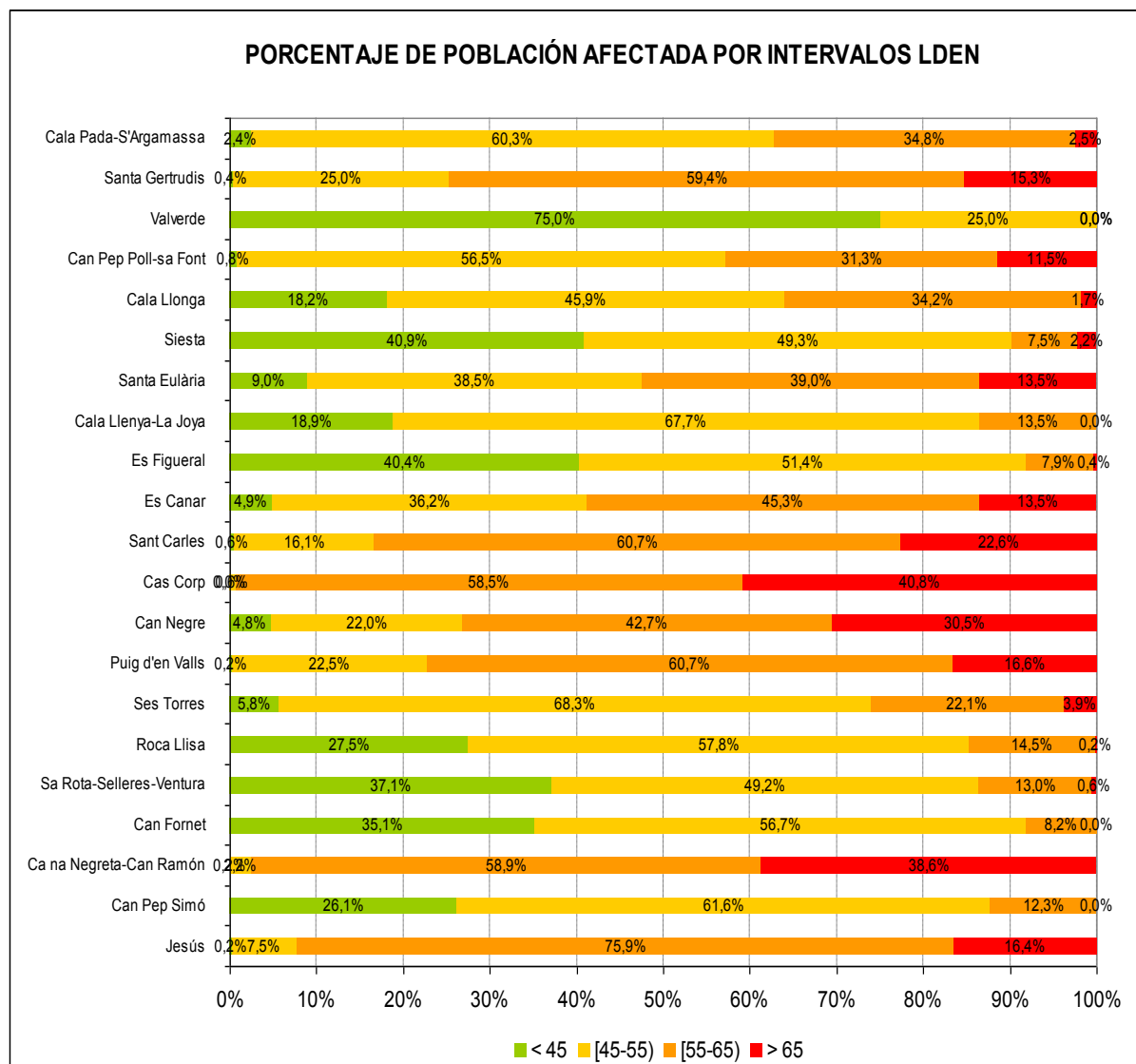
Figura 9.- Porcentaje de población por núcleo urbano afectada por intervalos Lden. Año 2009.



Fuente: Elaboración propia.



Figura 10.- Porcentaje de población por núcleo urbano afectada por intervalos Lden. Año 2016.

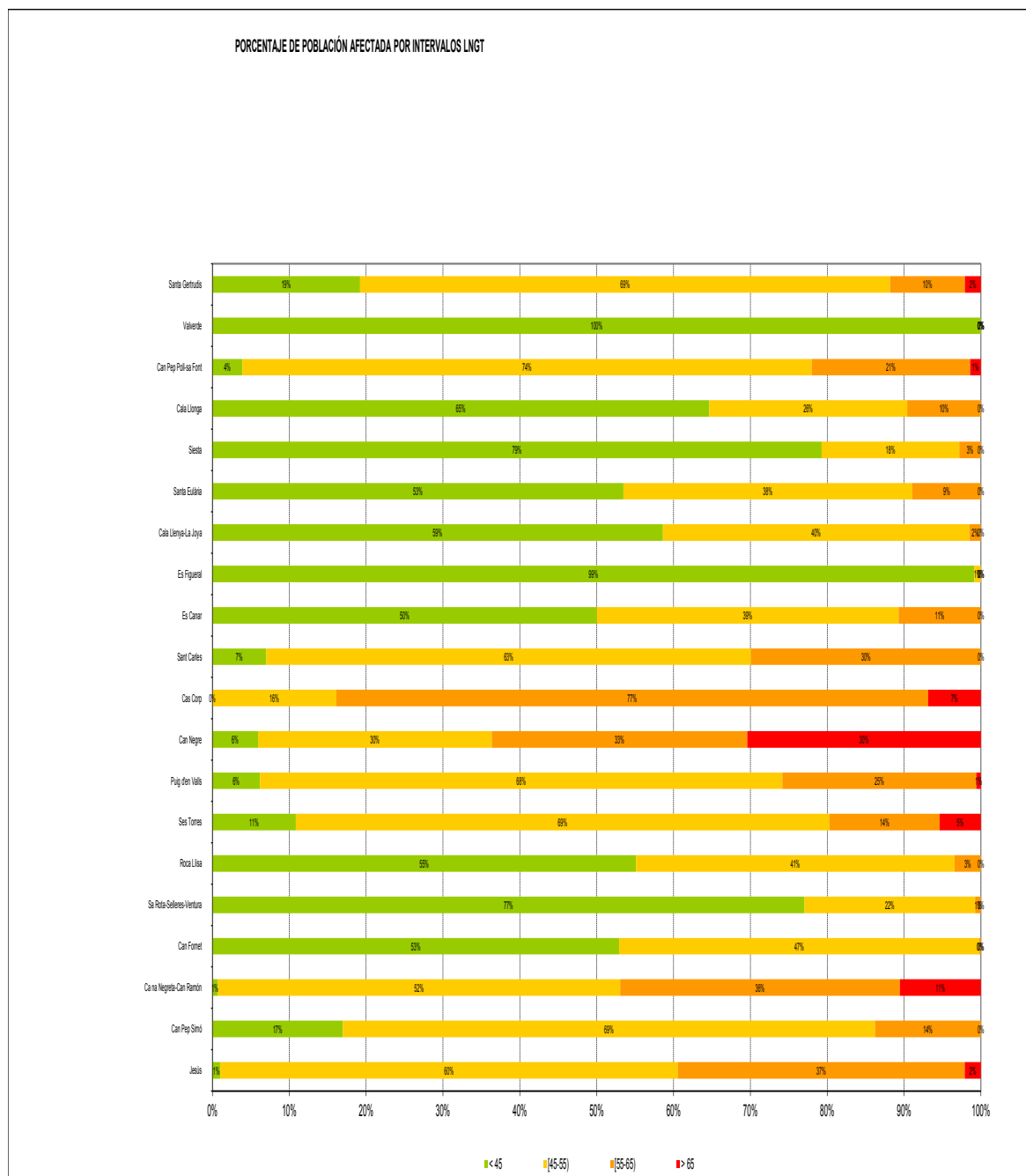


Fuente: Elaboración propia.



AJUNTAMENT  
DE SANTA EULÀRIA DES RIU  
(BALEARIS)

Figura 11.- Porcentaje de población por núcleo urbano afectada por intervalos Lngt. Año 2009.

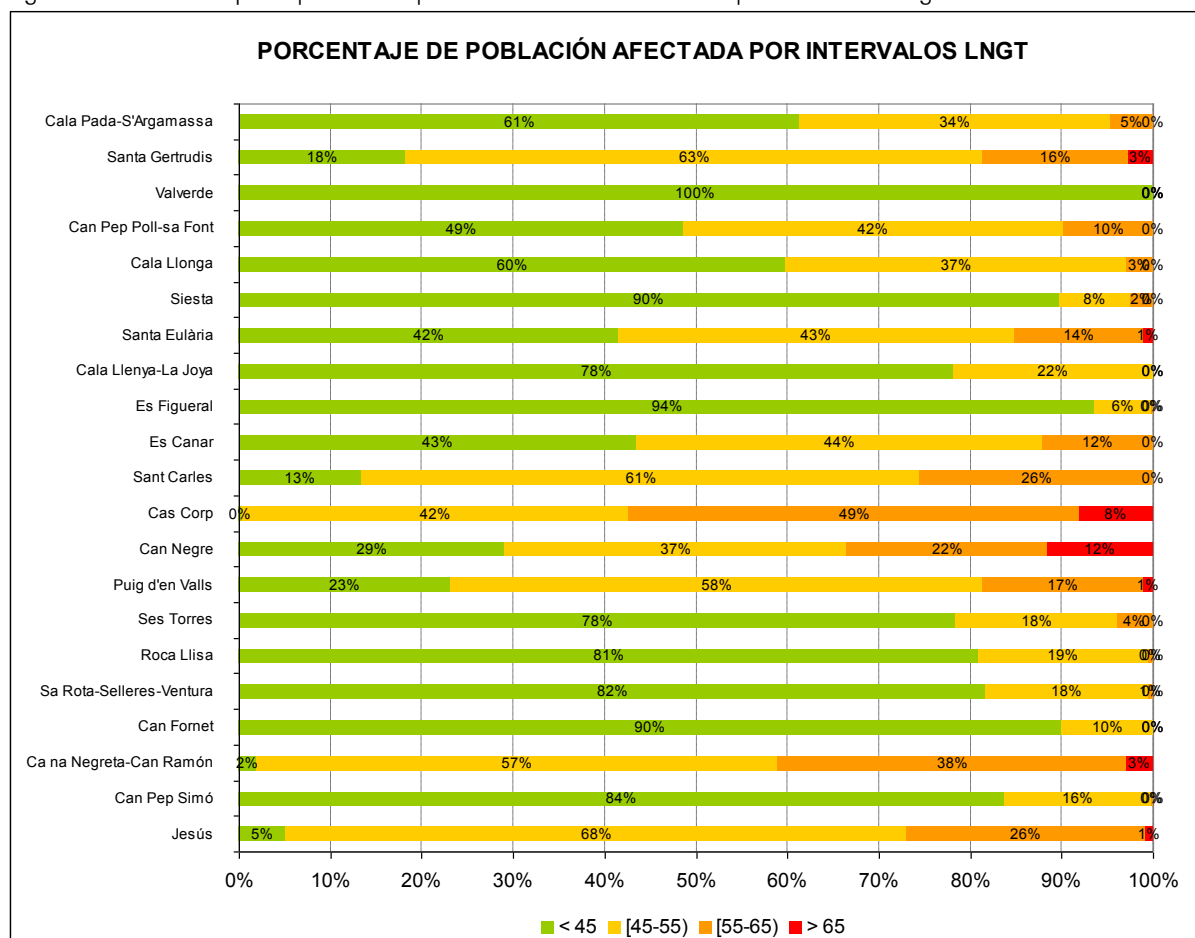


Fuente: Elaboración propia.



AJUNTAMENT  
DE SANTA EULÀRIA DES RIU  
(BALEARIS)

Figura 12.- Porcentaje de población por núcleo urbano afectada por intervalos Lngt. Año 2016.



Fuente: Elaboración propia.