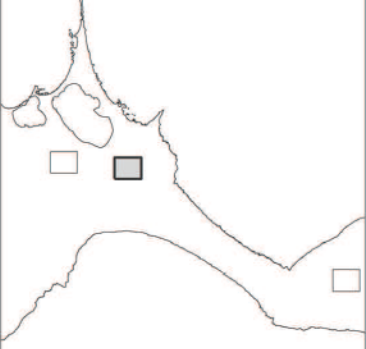


modificación no 2 de las nss

aprobación definitiva

ANEXO 6: DOCUMENTACIÓN GRÁFICA MODIFICADA



- CONJUNT HISTÒRIC
- ENTORN DE PROTECCIÓ GRAU 1
- ENTORN DE PROTECCIÓ GRAU 2
- ENTORN DE PROTECCIÓ GRAU 3
- ENTORN DE PROTECCIÓ GRAU 4

INTENSITAT DE PROTECCIÓ

- ELEMENT CATALOGAT
- LÍMIT BIC / LÍMIT ENTORN PROTECCIÓ SÒL RÚSTIC

ELEMENTS PROTEGITS

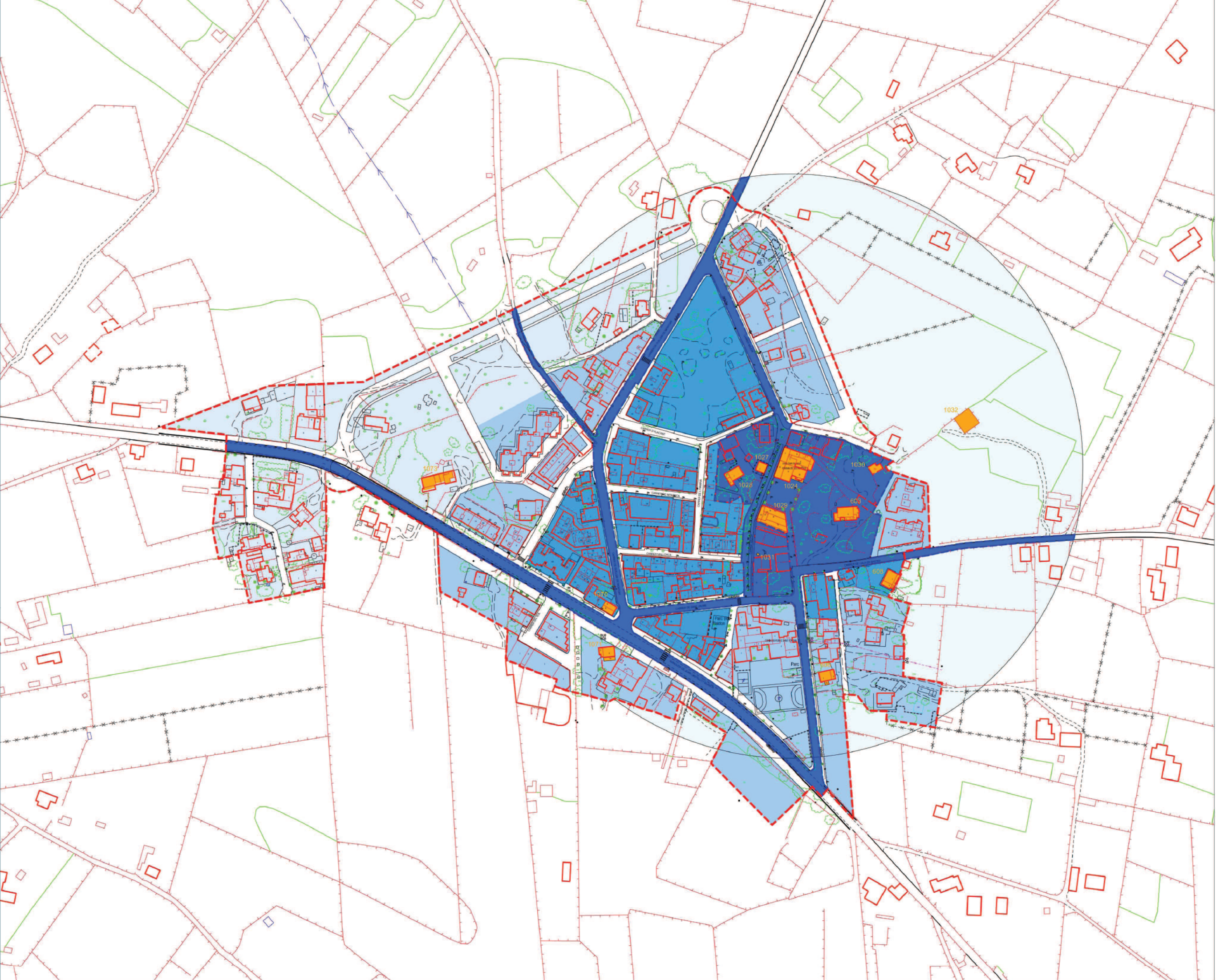
- LÍMIT SÒL URBÀ

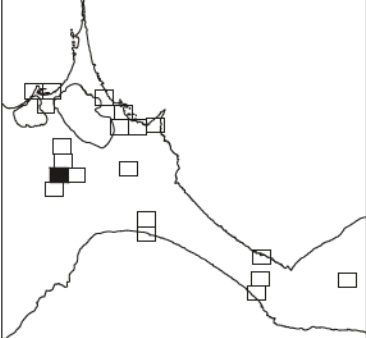
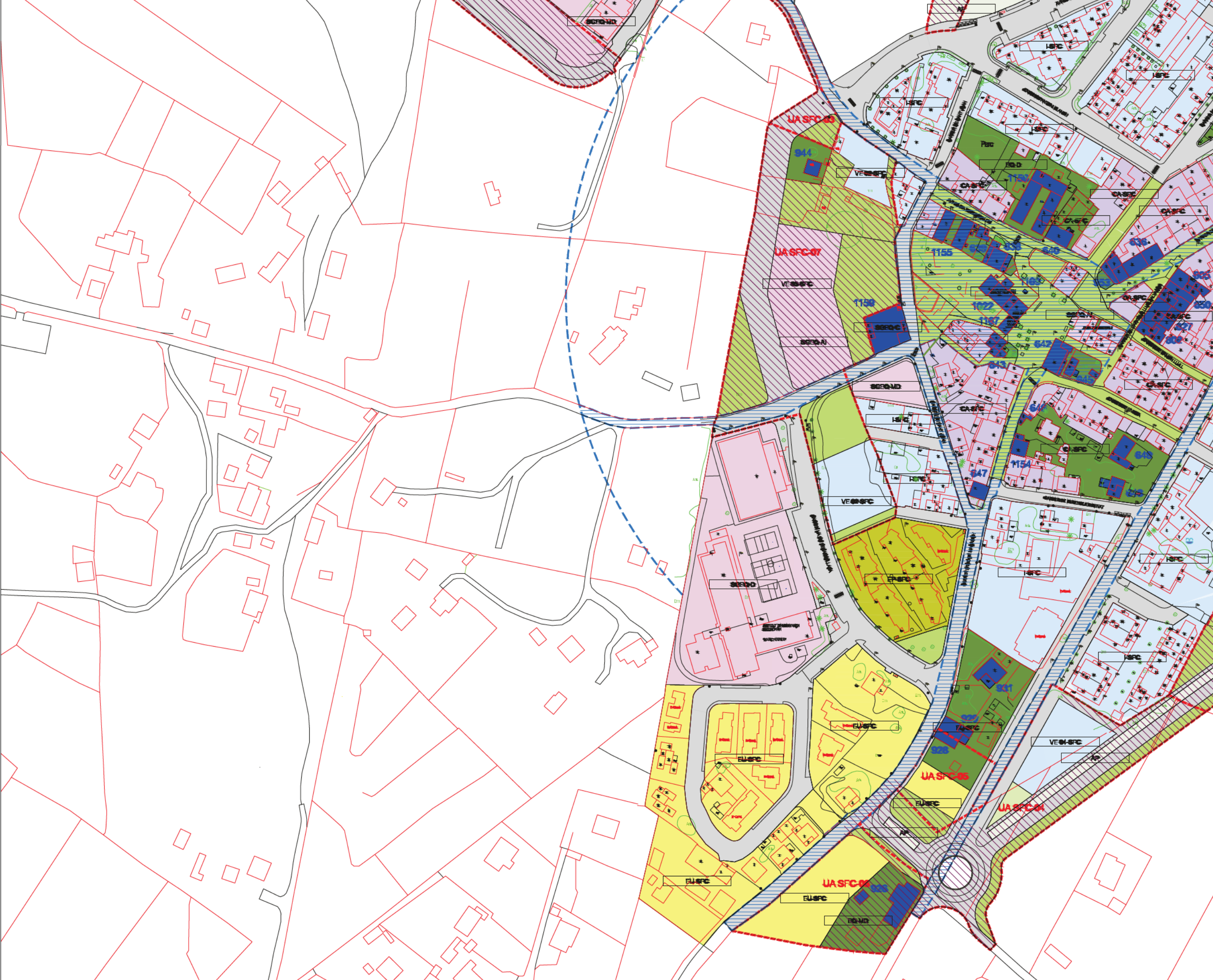
ÀREES DE DESENVOLUPAMENT URBÀ



ESCALA A1: 1/1.500 A3: 1/3.000
PLÀNOL 1.5.2 CONJUNTS HISTÒRICS
SANT FERRAN

AGOST 2017
MODIFICACIÓ NO 2 DE LES NNSS





- CASCANTIC CA
- INTENSIVA I
- EXTENSIVA PLURIFAMILIAR EP
- EXTENSIVA UNIFAMILIAR EU
- EXTENSIVA TURÍSTICA 1 ET 01
- EXTENSIVA TURÍSTICA 2 ET 02
- INDUSTRIAL IN
- COMERCIAL C
- EQUIPAMENT EQ / ESTABLIMENTS PÚBLICS EP
- ESPAI LLURE PRIVAT EL-PR
- ESPAI LLURE PÚBLIC EL-P
- VIARI V
- APARCAMENT AP
- SISTEMA GENERAL SG
- SG EXECUCIÓ DIRECTA
- ETF
- ALINEACIÓ OBLIGATÒRIA
- POLÍGON UBICACIÓ VE
- LÍMIT UNITAT D'ACTUACIÓ

CALIFICACIONS I LÍMITS

- LÍMIT ZONA DOMINI PÚBLIC MARÍTIM TERRESTRE
- LÍMIT ZONA SERVITUD DE TRÀNSIT
- LÍMIT ZONA SERVITUD DE PROTECCIÓ

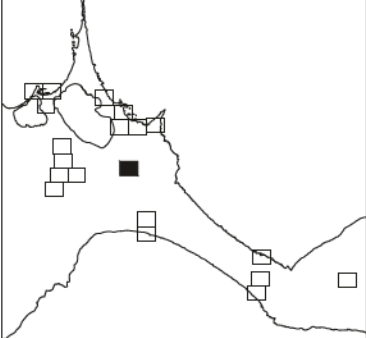
LEGISLACIÓ DE COSTES

- ELEMENT CATALOGAT
- LÍMIT BIC / LÍMIT ENTORN PROTECCIÓ SÒL RÚSTIC

- LÍMIT SÒL URBÀ

ÀREES DE DESENVOLUPAMENT URBÀ

ESCALA A1: 1/1.000 A3: 1/2.000
PLANOL 2.06 ORDENACIÓ SÒL URBÀ SANT FRANCESC
AGOST 2017 SERVEI TÈCNIC MUNICIPAL MODIFICACIÓ N°2 DE LAS NNSS
CONSELL DE FORMENTERA



- CASCANTIC CA
- INTENSIVA I
- EXTENSIVA PLURIFAMILIAR EP
- EXTENSIVA UNIFAMILIAR EU
- EXTENSIVA TURÍSTICA 1 ET 01
- EXTENSIVA TURÍSTICA 2 ET 02
- INDUSTRIAL IN
- COMERCIAL C
- EQUIPAMENT EQ / ESTABLIMENTS PÚBLICS EP
- ESPAI LLURE PRIVAT EL-PR
- ESPAI LLURE PÚBLIC EL-P
- VIARI V
- APARCAMENT AP
- SISTEMA GENERAL SG
- SG EXECUCIÓ DIRECTA
- ETF
- ALINEACIÓ OBLIGATÒRIA
- POLÍGON UBICACIÓ VE
- LÍMIT UNITAT D'ACTUACIÓ

CALIFICACIONS I LÍMITS

- LÍMIT ZONA DOMINI PÚBLIC MARÍTIM TERRESTRE
- LÍMIT ZONA SERVITUD DE TRÀNSIT
- (XXXX) LÍMIT ZONA SERVITUD DE PROTECCIÓ

LEGISLACIÓ DE COSTES

- ELEMENT CATALOGAT
- LÍMIT BIC / LÍMIT ENTORN PROTECCIÓ SÒL RÚSTIC
- LÍMIT SÒL URBÀ

ÀREES DE DESENVOLUPAMENT URBÀ

ESCALA A1: 1/1.000 A3: 1/2.000

PLÀNOL 2.09 ORDENACIÓ SÒL URBÀ SANT FERRAN

AGOST 2017

SERVEI TÈCNIC MUNICIPALS MODIFICACIÓ N°2 DE LAS NNSS

CONSELL DE FORMENTERA