

CONJUNT HISTÒRIC

ENTORN DE PROTECCIÓ GRAU 1

ENTORN DE PROTECCIÓ GRAU 2

ENTORN DE PROTECCIÓ GRAU 3

ENTORN DE PROTECCIÓ GRAU 4

INTENSITAT DE PROTECCIÓ

ELEMENT CATALOGATLÍMIT BIC / LÍMIT ENTORN PROTECCIÓ SÒL RÚSTICLÍMIT SÒL URBÀ

ÀREES DE DESENVOLUPAMENT URBÀ

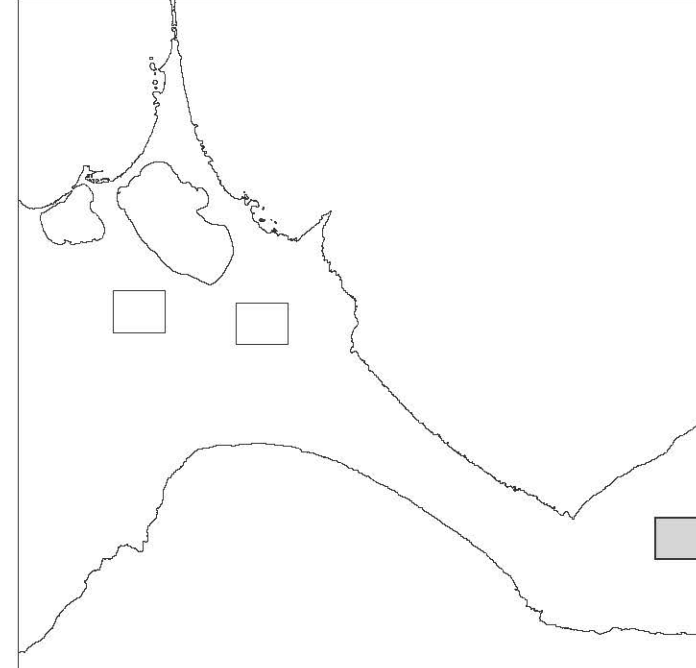
0 10 20 50

ESCALA
A1: 1/1.500 A3: 1/3.000
PLÀNOL 1.5.1CONJUNTS HISTÒRICS
SANT FRANCESC

SETEMBRE 2010

REVISIÓ DE LES NORMES SUBSIDIÀRIES

CONSELL DE FORMENTERA



- CONJUNT HISTÒRIC
- ENTORN DE PROTECCIÓ GRAU 1
- ENTORN DE PROTECCIÓ GRAU 2
- ENTORN DE PROTECCIÓ GRAU 3
- ENTORN DE PROTECCIÓ GRAU 4

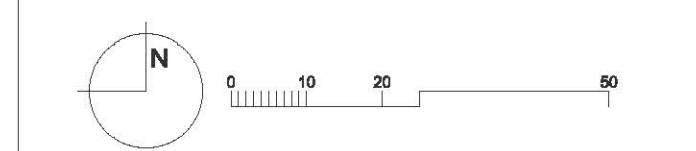
INTENSITAT DE PROTECCIÓ

- ELEMENT CATALOGAT
- LÍMIT BIC / LÍMIT ENTORN PROTECCIÓ SÒL RÚSTIC

ELEMENTS PROTEGITS

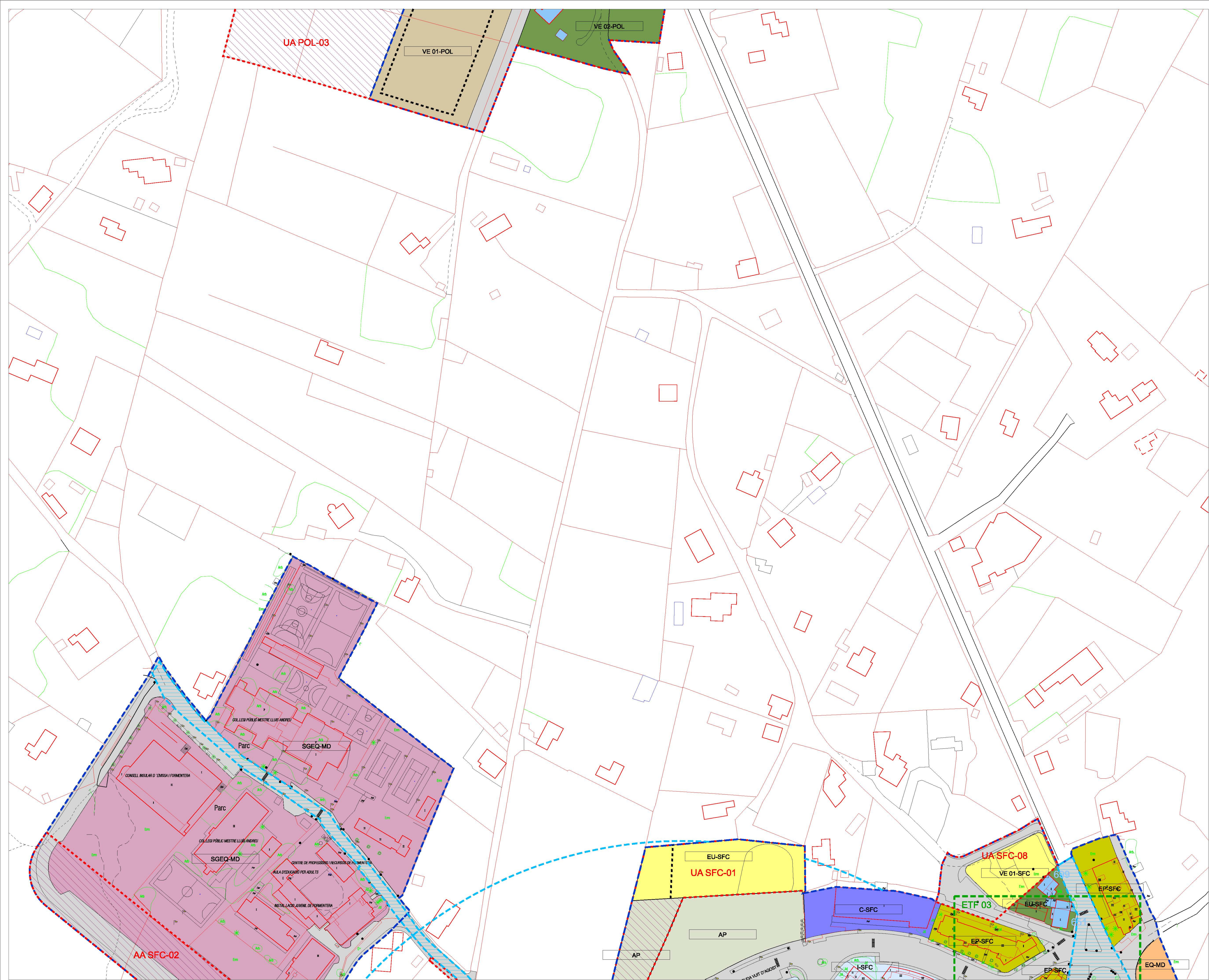
- LÍMIT SÒL URBÀ

ÀREES DE DESENVOLUPAMENT URBÀ



ESCALA
A1: 1/1.500 A3: 1/3.000
PLÀNOL 1.5.3

SETEMBRE 2010





■

CASC ANTIC CA

■

INTENSIVA I

■

EXTENSIVA PLURIFAMILIAR EP

■

EXTENSIVA UNIFAMILIAR EU

■

EXTENSIVA TURÍSTICA 1 ET 01

■

EXTENSIVA TURÍSTICA 2 ET 02

■

INDUSTRIAL IN

■

COMERCIAL C

■

EQUIPAMENT EQ / ESTABLIMENTS PÚBLICS EP

■

ESPai LLIURE PRIVAT EL-PR

■

ESPai LLIURE PÚBLIC EL-P

■

VIARI V

■

APARCAMENT AP

■

SISTEMA GENERAL SG

■

SG EXECUCIÓ DIRECTA

ETF

ALINEACIÓ OBLIGATÒRIA

POLIGON UBICACIÓ VE

LÍMIT UNITAT D'ACTUACIÓ

LÍMIT ZONA DOMINI PÚBLIC MARÍTIM TERRESTRE

LÍMIT ZONA SERVITUD DE TRÀNSIT

<XXX>

LÍMIT ZONA SERVITUD DE PROTECCIÓ

■

ELEMENT CATALOGAT

■

LÍMIT BIC / LÍMIT ENTORN PROTECCIÓ SÒL RÚSTIC

LÍMIT SÒL URBÀ

ÀREES DE DESENVOLUPAMENT URBÀ

N

0

10

20

50

ESCALA

A1: 1/1.000 A3: 1/2.000

PLÀNOL 2.05

ORDENACIÓ SÒL URBÀ

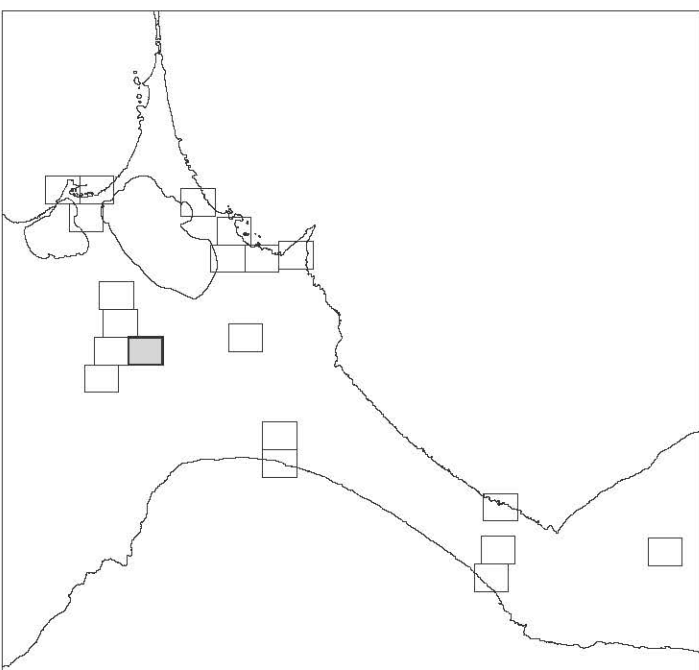
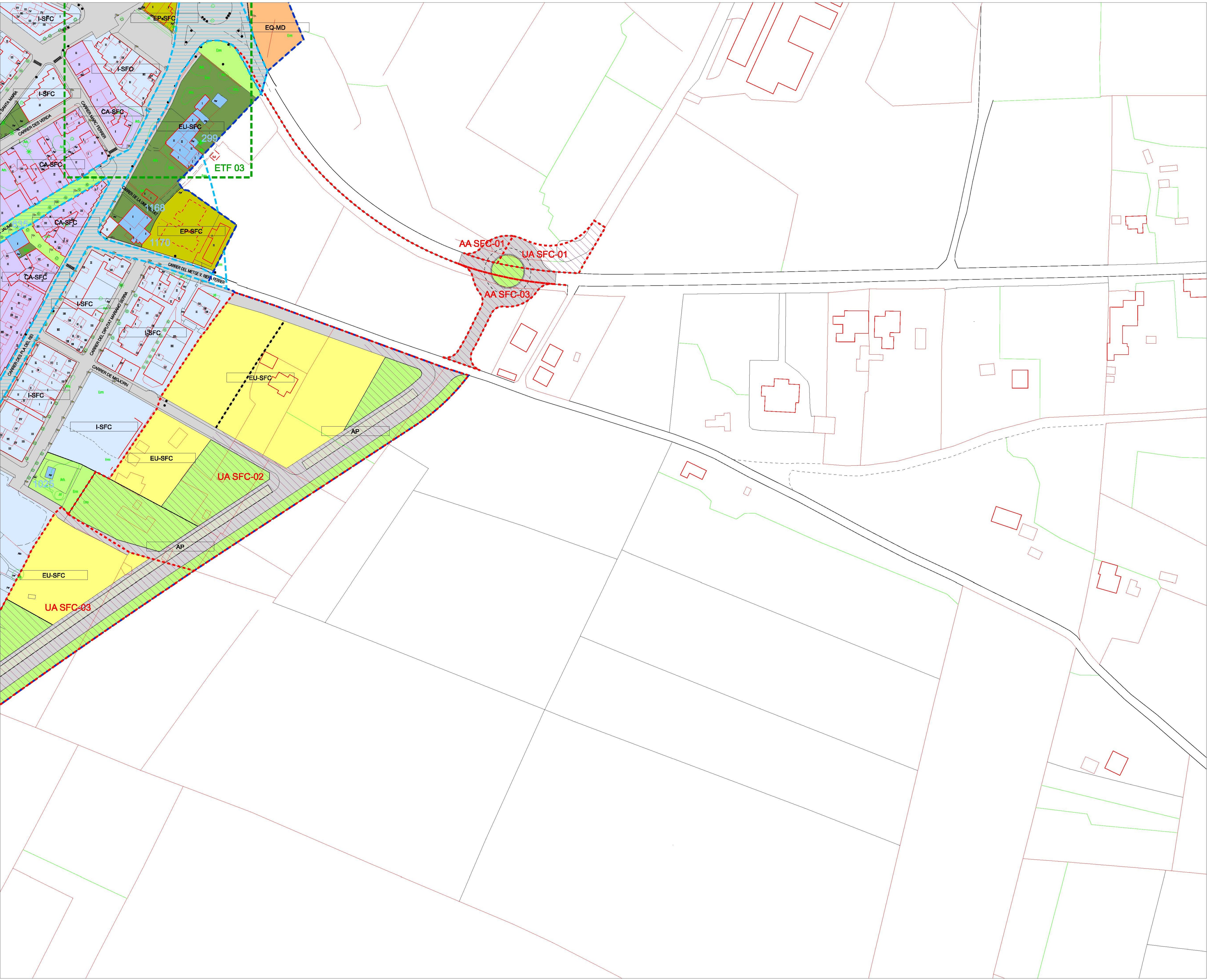
SANT FRANCESC

ABRIL 2013

SERVIS TÈCNICS MUNICIPALS

REVISIÓ DE LES NORMES SUBSIDIÀRIES

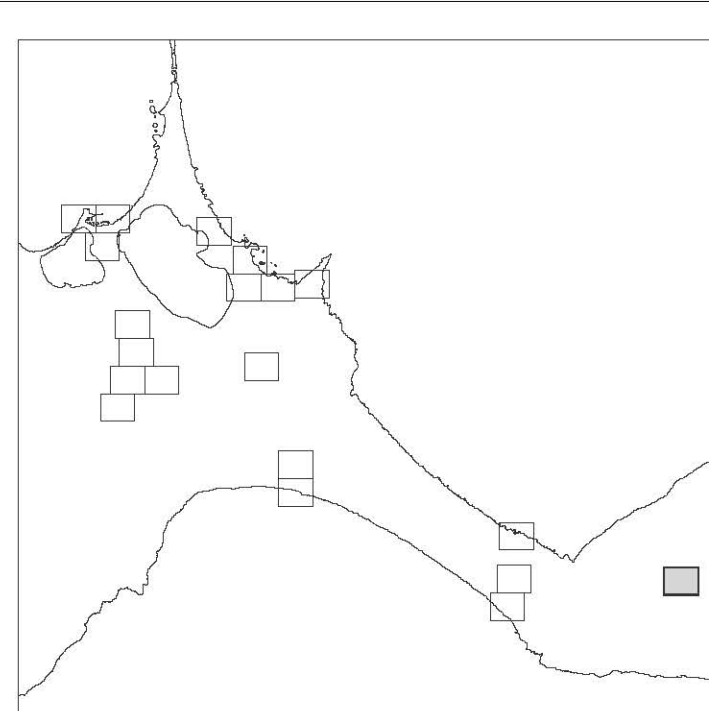
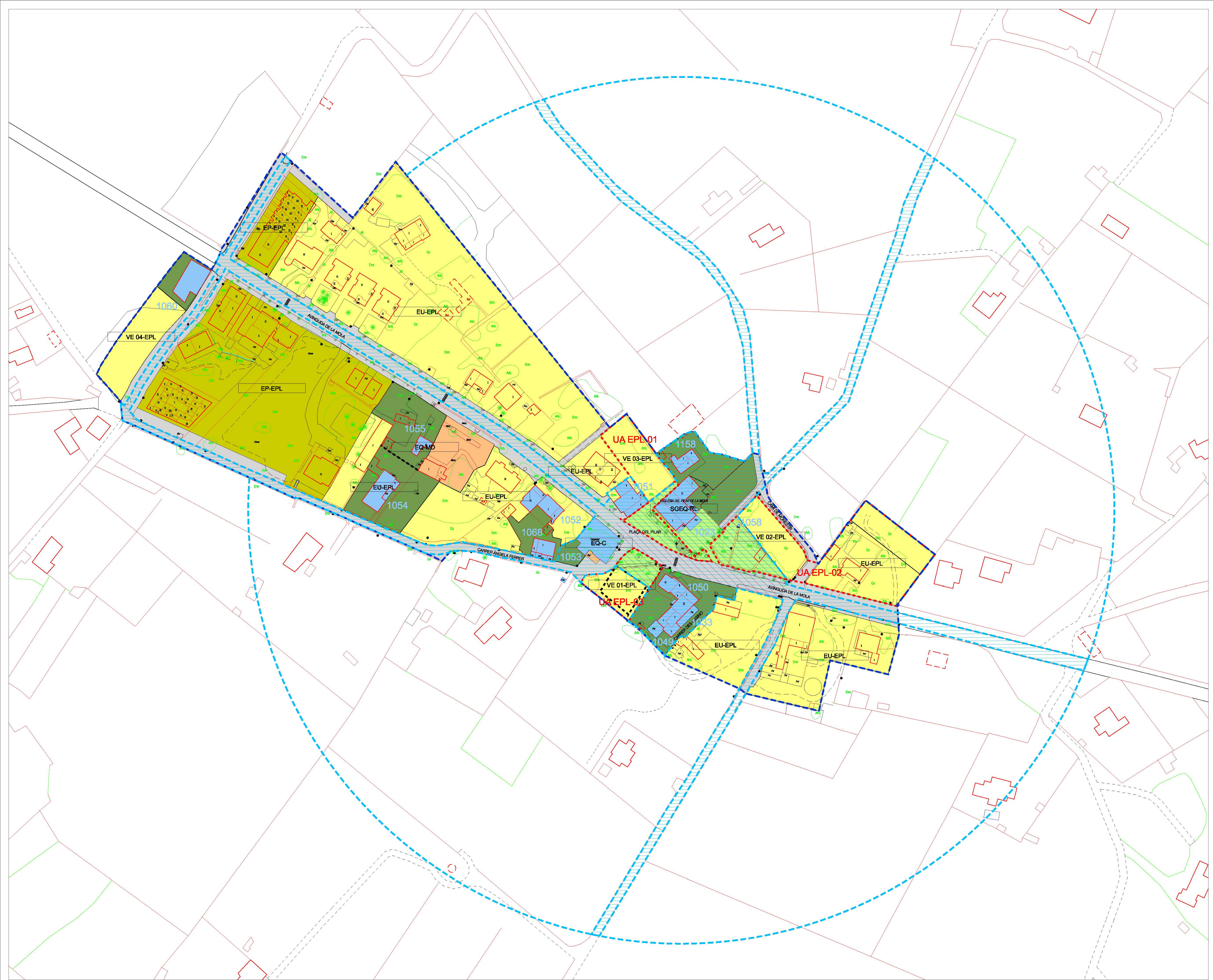
CONSELL DE FORMENTERA



- CALIFICACIONS I LÍMITS**
- CASC ANTIC CA
 - INTENSIVA I
 - EXTENSIVA PLURIFAMILIAR EP
 - EXTENSIVA UNIFAMILIAR EU
 - EXTENSIVA TURÍSTICA 1 ET 01
 - EXTENSIVA TURÍSTICA 2 ET 02
 - INDUSTRIAL IN
 - COMERCIAL C
 - EQUIPAMENT EQ / ESTABLIMENTS PÚBLICS EP
 - ESPAI LLIURE PRIVAT EL-PR
 - ESPAI LLIURE PÚBLIC EL-P
 - VIARI V
 - APARCAMENT AP
 - SISTEMA GENERAL SG
 - SG EXECUCIÓ DIRECTA
- LEGISLACIÓ DE COSTES**
- ELEMENT CATALOGAT
 - LÍMIT BIC / LÍMIT ENTORN PROTECCIÓ SÒL RÚSTIC
- ELEMENTS PROTEGITS**
- LÍMIT SÒL URBÀ
- ÀREES DE DESENVOLUPAMENT URBÀ**
- ETf
 - ALINEACIÓ OBLIGATÒRIA
 - POLIGON UBICACIÓ VE
 - LÍMIT UNITAT D'ACTUACIÓ

--- LÍMIT ZONA DOMINI PÚBLIC MARÍTIM TERRESTRE
... LÍMIT ZONA SERVITUD DE TRÀNSIT
<XX XX> LÍMIT ZONA SERVITUD DE PROTECCIÓ

ESCALA A1: 1/1.000 A3: 1/2.000
ORDENACIÓ SÒL URBÀ
SANT FRANCESC



- CALIFICACIONS I LÍMITS**
- CASC ANTIC CA
 - INTENSIVA I
 - EXTENSIVA PLURIFAMILIAR EP
 - EXTENSIVA UNIFAMILIAR EU
 - EXTENSIVA TURÍSTICA 1 ET 01
 - EXTENSIVA TURÍSTICA 2 ET 02
 - INDUSTRIAL IN
 - COMERCIAL C
 - EQUIPAMENT EQ / ESTABLIMENTS PÚBLICS EP
 - ESPAI LLIURE PRIVAT EL-PR
 - ESPAI LLIURE PÚBLIC EL-P
 - VIARI V
 - APARCAMENT AP
 - SISTEMA GENERAL SG
 - SG EXECUCIÓ DIRECTA
- LEGISLACIÓ DE COSTES**
- ETP
 - ALINEACIÓ OBLIGATÒRIA
 - POLIGON UBICACIÓ VE
 - LÍMIT UNITAT D'ACTUACIÓ

CALIFICACIONS I LÍMITS

- LÍMIT ZONA DOMINI PÚBLIC MARÍTIM TERRESTRE
- ... LÍMIT ZONA SERVITUD DE TRÀNSIT
- <XXX> LÍMIT ZONA SERVITUD DE PROTECCIÓ

LEGISLACIÓ DE COSTES

- ELEMENT CATALOGAT
- LÍMIT BIC / LÍMIT ENTORN PROTECCIÓ SÒL RÚSTIC

ELEMENTS PROTEGITS

- LÍMIT SÒL URBÀ

ÀREES DE DESENVOLUPAMENT URBÀ

ESCALA: A1: 1/1.000, A3: 1/2.000
PLÀNOL 2.12: ORDENACIÓ SÒL URBÀ EL PILAR

SEPTEMBRE 2010
REVISIÓ DE LES NORMES SUBSIDIÀRIES
CONSELL DE FORMENTERA